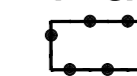




LEGENDA

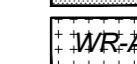


Plangebied

 Plangebied





Enkelbestemmingen

-  B Bedrijf
-  G Groen
-  V Verkeer
-  V-PV Verkeer - Parkeervoorziening
-  WA Water

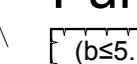
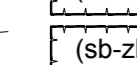
Dubbelbestemmingen

-  L-H Leiding - Hoogspanning
-  WA-A2 Waarde - Archeologie 2
-  WS-WB Waterstaat - Waterberging
-  WS-WK Waterstaat - Waterkering

Gebiedsaanduidingen

-  geluidzone - industrie
-  overige zone - gezoneerd industrieterrein
-  veiligheidszone - PR10-6
-  vrijwaringszone - hoogspanningsverbinding te vervallen



Funcieaanduidingen

-  (b5-1) bedrijf tot en met categorie 5.1
-  (sb-zb) specifieke vorm van bedrijf - zuivelfabriek

Bouwvlakken

 bouwvlak

Maatvoeringen

-  maximum bebouwingspercentage (%)
-  maximum bouwhoogte (m)

Figuren

 gevellijn

Verklaringen

 ondergrond

Gemeente Bedum

Bestemmingsplan
Zuivelpark Bedum



Indieningsvorm	voorontwerp	Vastgesteld	datum
Getekend	ES		
Datum	04-05-2018		
Schaal	1:2000		
Projectleider	F. van Tongeren	Vestiging	Amten
wjz	15-03-2018		
wjz	04-05-2018		
wjz			