



Plan van aanpak
17 juni 1992

B E N T W O U D

PLAN VAN AANPAK KERNBOS BENTWOUD

VASTGESTELD DOOR DE STUURGROEP BENTWOUD OP 17 JUNI 1992

kenmerk KB 1.3

INHOUDSOPGAVE

1. Inleiding
2. Aanleiding en legitimatie
3. Beschrijving projectresultaat
4. Fasering van het project
5. Organisatie en besluitvorming
6. Inzet mensen en middelen

Bijlagen :

- A. Tijdplanning Bosplan mei 1992 -september 1993
- B. Overzicht betrokkenen

1. Inleiding.

De studie-nota "Kernbos Zoetermeer" is in juni 1991 door de Stuurgroep Randstadgroenstructuur Zuid-Holland (RSGS-ZH) aan Gedeputeerde staten aangeboden. Gs hebben naar aanleiding daarvan de Stuurgroep RSGS-ZH verzocht tot verdere uitwerking van de planvorming voor het Kernbos over te gaan. Teneinde deze planvorming te sturen heeft de Stuurgroep RSGS-ZH een concept - Plan van aanpak opgesteld en dit toegezonden aan de betreffende gemeenten. Hierover heeft op 23 april 1992 een eerste bestuurlijk overleg tussen rijk, provincie en gemeenten plaatsgevonden en is door een projectgroep, bestaande uit ambtelijke vertegenwoordigers van de deelnemende partijen in een tweedaagse workshop op 28 en 29 april een herzien Plan van aanpak opgesteld waarin ook de voor de gemeenten van belang zijnde aspecten zijn opgenomen. Op 17 juni 1992 is in een bestuurlijk overleg tussen rijk, provincie en gemeenten deze versie van het Plan van Aanpak vastgesteld.

2. Aanleiding en legitimatie.

Het initiatief van rijk en provincie tot de aanleg van een groot boscomplex ten oosten van Zoetermeer kan alleen begrepen worden als het wordt gezien tegen de achtergrond van de Randstad.

Voor het ontwikkelen van een goed leefklimaat in de Randstad vervult het bos een tweetal doelen te weten:

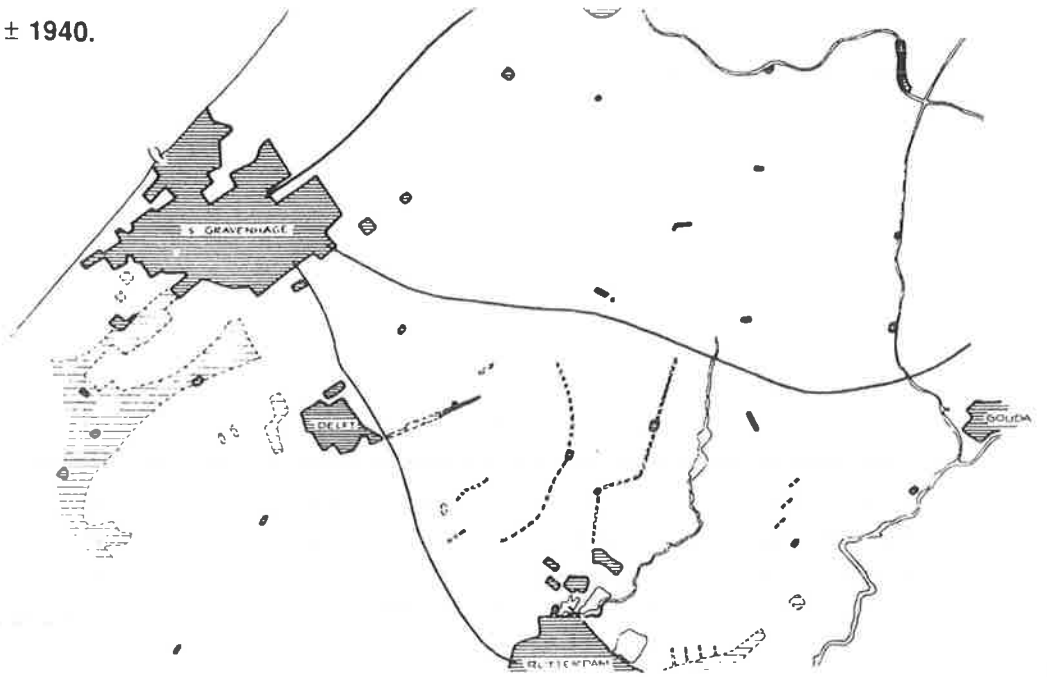
- I. Tegengaan van ongewenste verstedelijking en verglazing in de binnenflank van de randstadring (grenszone Groene Hart);
- II. Versterken van de groene functies in de Randstad als geheel.

Deze doelen zijn nevensgeschikt en ondersteunen elkaar. Ter toelichting het volgende.

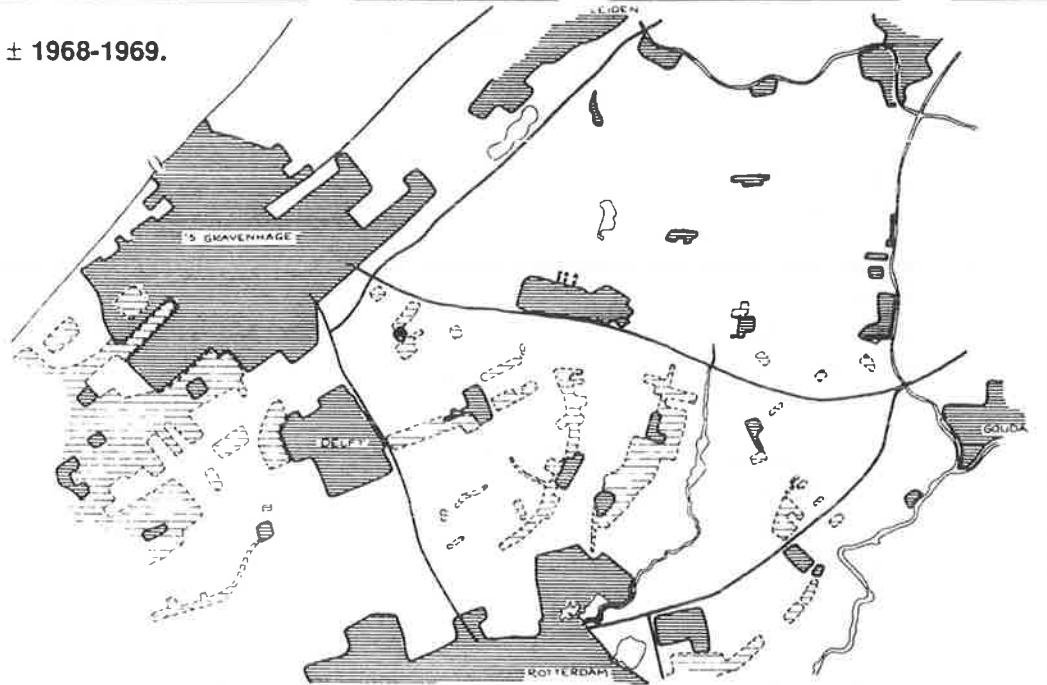
Ad I.

De Randstad is het belangrijkste grootstedelijk centrum van ons land waar ruim 1/3 deel van de Nederlandse bevolking woont en werkt. Om in de toekomst de concurrentie met andere Europese centra aan te kunnen kiest de regering in de Vierde nota voor een verdere versterking van deze metropool in wording waardoor er ruimte gevonden moet worden voor nog zo'n 700.000 woningen. In tegenstelling tot de meeste grote steden is de bebouwing in de Randstad niet gesitueerd rond één groot centrum maar op een hoefijzer rond een landelijk middengebied: het Groene Hart. Een dergelijk ruimtelijk concept heeft bijzondere kwaliteiten omdat voor iedere stedeling het landelijk gebied binnen handbereik is. Maar het is ook een kwetsbaar concept omdat veel bewoners en bedrijven zich graag vestigen in het centrum van Randstad d.w.z. in het Groene Hart. Dit, zo hebben we de afgelopen decennia kunnen zien, legt een enorme druk op dit landelijk gebied waar ondanks een restrictief beleid van rijk, provincies en gemeenten de kernen relatief sterker zijn gegroeid dan in de stadsgewesten Amsterdam, Den Haag, Rotterdam en Utrecht. Verder toegeven aan deze druk betekent op termijn het onverbidlijk einde van het Groene Hart. Meer concreet laten de verstedelijkings- en verglazingsprocessen in de B-driehoek en in de Zuidplaspolder zien hoe langs de randen van de Randstad voorheen open, agrarische gebieden dichtslibben (zie figuur verstedelijkingsproces 1940 - 1992). Blijkbaar zijn rijk, provincies en

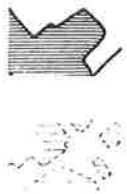
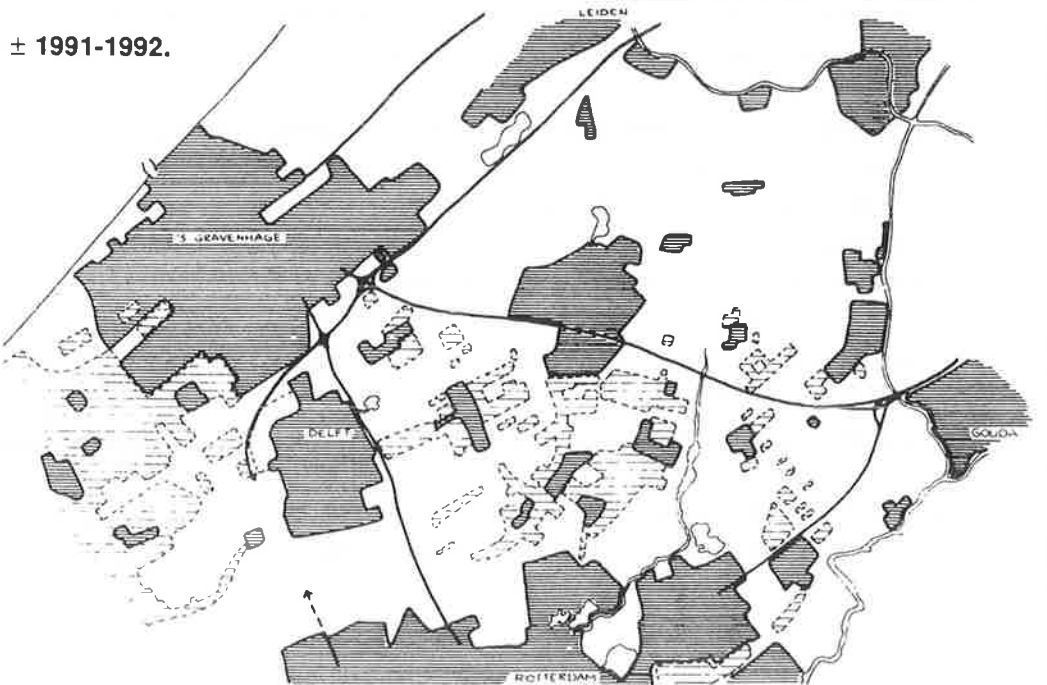
± 1940.



± 1968-1969.



± 1991-1992.

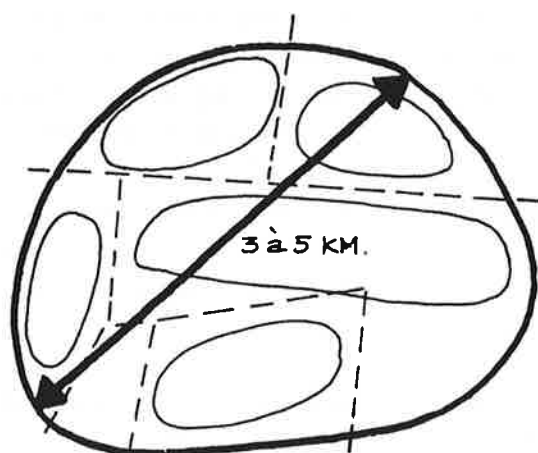


BEOUWING

KASSEN

gemeenten gezamenlijk, ondanks hun beleidsinspanningen op dit terrein niet in staat gebleken dit proces te keren. Daarom maakt de B-driehoek (gebied tussen Berkel en Rodenrijs, Bleiswijk en Bergschenhoek) sinds de Derde nota over de ruimtelijke ordening (1978) geen deel meer uit van de centrale open ruimte (het Groene Hart). Op termijn dreigt eenzelfde proces in de polder ten Oosten van Zoetermeer; een gebied dat evenals het gebied ten oosten van de Rotte onderdeel is van het Groene Hart. De polder ten oosten van Zoetermeer bezit nu nog een visuele openheid met kwaliteit. Maar openheid is een kenmerk dat reeds door een relatief gering oppervlak aan bebouwing en kassen snel aan kwaliteit kan inboeten en op dat moment dan nog nauwelijks landschappelijke betekenis heeft. Zo leidt een lichte verdichting met bebouwing en langs de wegen in het grote open gebied al snel tot opsplitsing van de grote open ruimte met hoge kwaliteit naar vele kleine ruimten zonder een bijzondere visuele kwaliteit (zie figuur kwetsbaarheid openheid).

Dit maakt duidelijk dat een restrictief beleid in het Groene Hart alleen niet voldoende is maar dat in gebieden waar de druk groot is de groene functies ook versterking behoeven.



KWETSBAARHEID OPENHEID

Naast het tegenhouden van ongewenste omzetting van landelijk gebied in verstedelijkt gebied is het voor het concept van het Groene Hart evenzeer van belang dat de stedelijke gebieden aan de binnenflank van de Randstad geleed worden door gebieden met landelijke gebiedsfuncties zoals bossen, recreatie- en natuurgebieden. De doelstellingen van de Randstadgroenstructuur leiden ertoe dat de kwaliteit van de ruimtelijke structuur wordt verbeterd, terwijl ook goede relaties (recreatief en ecologisch) tussen verstedelijkt en landelijk gebied worden veiliggesteld. Dus ook vanuit het perspectief van de verstedelijking is het van belang dat de bereikbaarheid en de kwaliteit van het Groene Hart gewaarborgd blijven en dat hiervoor grote ingrepen (op het niveau van de Randstad) nodig zijn.

In de praktijk blijkt dat ook goed florerende landbouwbedrijven weinig weerstand bieden tegen de enorme verstedelijkingsdruk in de Randstad. Dit komt vooral omdat percelen die in aanmerking komen voor verstedelijking en glastuinbouw een grondprijs kennen die tenminste een factor vier hoger ligt dan die van agrarische grond. Op langere termijn bezien doen zich voldoende mutaties voor in de vorm van bedrijfsbeëindiging en -verplaatsing dat ook hier de economische wetten hun werk doen. Uitgekochte bedrijven kunnen elders in het land bovendien vaak een gewenste areaalvergroting realiseren. Voor veenweidegebieden met melkveehouderijbedrijven is deze

weerstand tegen de verstedelijkingsdruk groter omdat er doorgaans sprake is van natuurwaarden (m.n. weidevogels) en de openheid hoger wordt gewaardeerd dan in akkerbouwsituaties. In de praktijk blijkt dat bossen en natuurgebieden, hoewel hun grondprijs lager ligt dan die van landbouwgronden, van alle groene functies de grootste weerstand bieden tegen verstedelijking (incl. glastuinbouw). Naarmate bossen en natuurgebieden omvangrijker en multifunctioneler zijn is deze weerstand krachtiger. Dit komt enerzijds door de grote maatschappelijke waardering voor deze terreinen en anderzijds door de wettelijke bescherming die zij genieten (Boswet, Natuurbeschermingswet e.d.). Dit laatste is op zich ook een uiting van de maatschappelijke betekenis die deze schaarse gebieden in ons land bezitten. Zo kan de aanleg van een kernbos met een omvang van zo'n 2000 ha een belangrijke bijdrage leveren aan de ecologische en recreatieve kwaliteit van de Randstad.

Ad II.

In de Randstad staan de natuurwaarden onder sterke druk. Het veenweidegebied, de duinen en de bossen (van m.n. de Utrechtse heuvelrug) vormen de brongebieden die in omvang maar vooral in kwaliteit teruglopen. Natuurontwikkeling en met name het ontwikkelen van nieuwe brongebieden kan hiertegen een zeker tegenwicht bieden. De bossen die tot op heden in het kader van de Randstadgroenstructuur zijn aangelegd zijn te beperkt van omvang om een zekere compleetheid in boslevensgemeenschappen te kunnen herbergen. Een boscomplex van 1000 à 2000 ha is daarvoor nodig (een omvang die b.v. een levensvatbare populatie van edelherten kan dragen), die door een grote variatie aan boslevensgemeenschappen op bovenregionaal niveau zowel als een belangrijke verbindingsschakel in de keten van brongebieden (duinen, Utrechtse heuvelrug en Biesbosch) kan fungeren, als fungeren kan als een zelfstandig bosgebied met uitstraling naar kleinere bosgebieden.

Naast de grote natuurwaarden bezitten dergelijke bossen specifieke kwaliteiten voor de natuurgerichte recreant die in de Randstad slechts weinig alternatieven aantreft.

Het gaat daarbij niet alleen maar om het creëren van opvangcapaciteit voor grote aantallen recreanten maar juist ook om uitbreiding van het pallet aan mogelijkheden. Zo is de natuurgerichte recreant minder geïnteresseerd in het gebruik van allerlei voorzieningen maar is zijn doel de beleving van natuur en landschap als zodanig. Uit onderzoek blijkt dat de laatste jaren bij steeds grotere groepen de belangstelling hiervoor toeneemt. Voor een gebied als de Randstad zijn deze groene 'topvoorzieningen' van eenzelfde belang als sportieve en culturele 'topvoorzieningen' zoals een stadion en een concertgebouw.

Een groot bosgebied geeft tevens de mogelijkheid om door zonering, inrichting en beheer in samenhang met de natuur- en recreatiefuncties, de houtproductiefunctie en milieufunctie (b.v. vastleggen CO₂) te ontwikkelen.

Deze argumenten, die er bij rijk en provincie toe hebben geleid het initiatief te nemen tot de aanleg van een kernbos, zijn in de volgende nota's verwoord.

Ruimtelijk Kader Randstadgroenstructuur.

De noodzaak om de groene ruimte in en nabij de verstedelijkte gebieden zodanig te structureren dat aan de vele bedreigingen van de groene ruimte een halt kan worden toegeroepen en de wens

om de bruikbaarheid van de groene ruimte voor de bewoners van de stedelijke gebieden te vergroten, heeft geleid tot het voornemen om in de Randstad een groenstructuur te ontwikkelen. Zoals vermeld in de Nota Ruimtelijk Kader (1985) heeft de Randstadgroenstructuur naast de zorg voor inpassing van stedelijke functies in het landelijk gebied nog twee belangrijke doelstellingen: . Het veiligstellen van het landelijk gebied; dit zal enerzijds bereikt worden door aan de verstedelijking beperkingen op te leggen, anderzijds door maatregelen ter versterking van de functies van het landelijk gebied.

. De geleding van het verstedelijkt gebied, die het mogelijk maakt de ruimtelijke structuur van de verstedelijking te ondersteunen; deze is bepalend voor de ruimtelijke ontwikkeling van de Randstad.

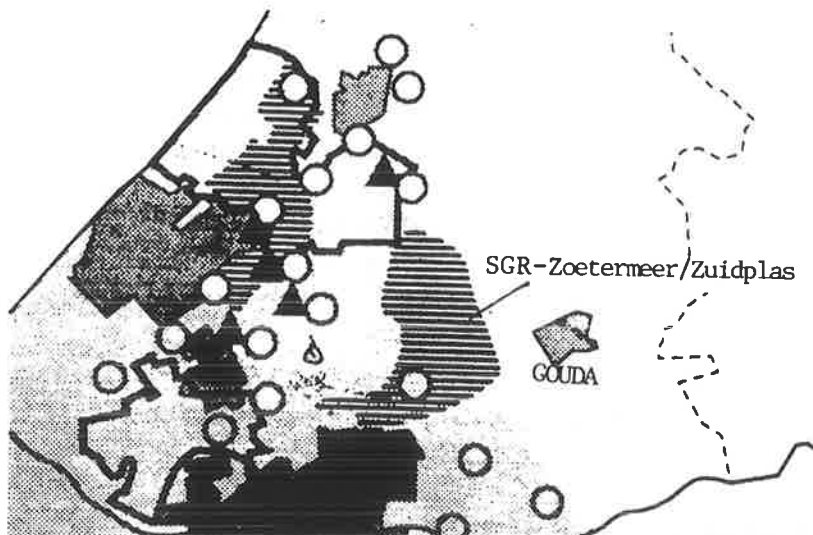
De Randstadgroenstructuur heeft tot nu toe een centrale rol gespeeld bij de ideevorming voor het Kernbos. Op verzoek van Gedeputeerde staten heeft de Stuurgroep-RSGS onderzocht op welke wijze andere dan natuurbelangen alleen, de totstandkoming van een grote boslokatie ten oosten van Zoetermeer zouden kunnen ondersteunen. Door een RSGS-projectgroep zijn de resultaten van die studie beschreven in de nota "Kernbos Zoetermeer". GS hebben aan de hand van de studienota de Stuurgroep RSGS-ZH verzocht om tot verdere uitwerking van de planvorming voor het Kernbos over te gaan.




Nadere Uitwerking Groene Hart.

In de Nadere Uitwerking Vierde Nota/Plan van Aanpak ROM-gebied "Groene Hart" wordt in de binnenflank van de Randstad de aanleg van twee regionale boscomplexen voorzien. Naast het boscomplex in de Haarlemmermeer is voor Zuid-Holland het Kernbos-Zoetermeer/Zuidplas als strategisch project aangemerkt (ca 2100 ha). De operationalisering van het bos zal plaatsvinden binnen de organisatiestructuur van de RSGS in Zuid-Holland. Zo heeft de planvorming voor het Kernbos in het kader van de uitwerking van het Groene Hart steeds parallel gelopen met de planvorming voor het bosgebied in het kader van de RSGS. In de Bestuursovereenkomst Uitvoeringsprogramma Groene Hart is vastgelegd dat uiterlijk medio 1993 een door de bij het strategisch project betrokken partijen goedgekeurd actieplan zal zijn opgesteld en tevens dat betrokkenen de voor de strategische projecten benodigde financiële middelen zullen veilig stellen. De kosten voor de aanleg van het boscomplex worden globaal geraamd op ca 175 miljoen. Daarbij wordt uitgegaan van ca 1600 ha gefinancierd door rijk en provincie (in het kader van de RSGS) en ca 500 ha door overigen, met name vanuit private bronnen.

Concept Structuurschema Groene Ruimte.

In het concept Structuurschema Groene Ruimte (SGR), waarvan het beleidsvoornemen in september 1992 zal verschijnen, maakt het kernbos deel uit van het Strategisch Groen Project (SGP) "Zoetermeer-Zuidplas". Hier zal een groot groengebied van ca 2000 ha worden aangelegd, waarvan 1600 ha recreatie- en bosgebied en 50 ha natuurontwikkelingsgebied (het laatste in de Zuidplaspolder). Een deel van de taakstelling zal met behulp van private financiering worden gerealiseerd. Het SGP Zoetermeer-Zuidplas ligt ten oosten van de Rotte, tussen Zoetermeer en Rotterdam (zie figuur SGR-PKB). Binnen het gebied van het SGP ligt in de droogmakerijen en in aansluiting op het Rottemereengebied door landschappelijke herstructurering de nadruk op de ontwikkeling van grootschalige groene eenheden, terwijl de goede hydrologische condities in delen van de Zuidplaspolder zich meer lenen voor natuurontwikkeling.



 zoekgebied groot groengebied
 werkgebied Randstadgroenstructuur
 bufferzone

 recreatiegebied / project *
 staatsboswachterij *

0 10 km

SGR--PKB
concept 2-4-1992

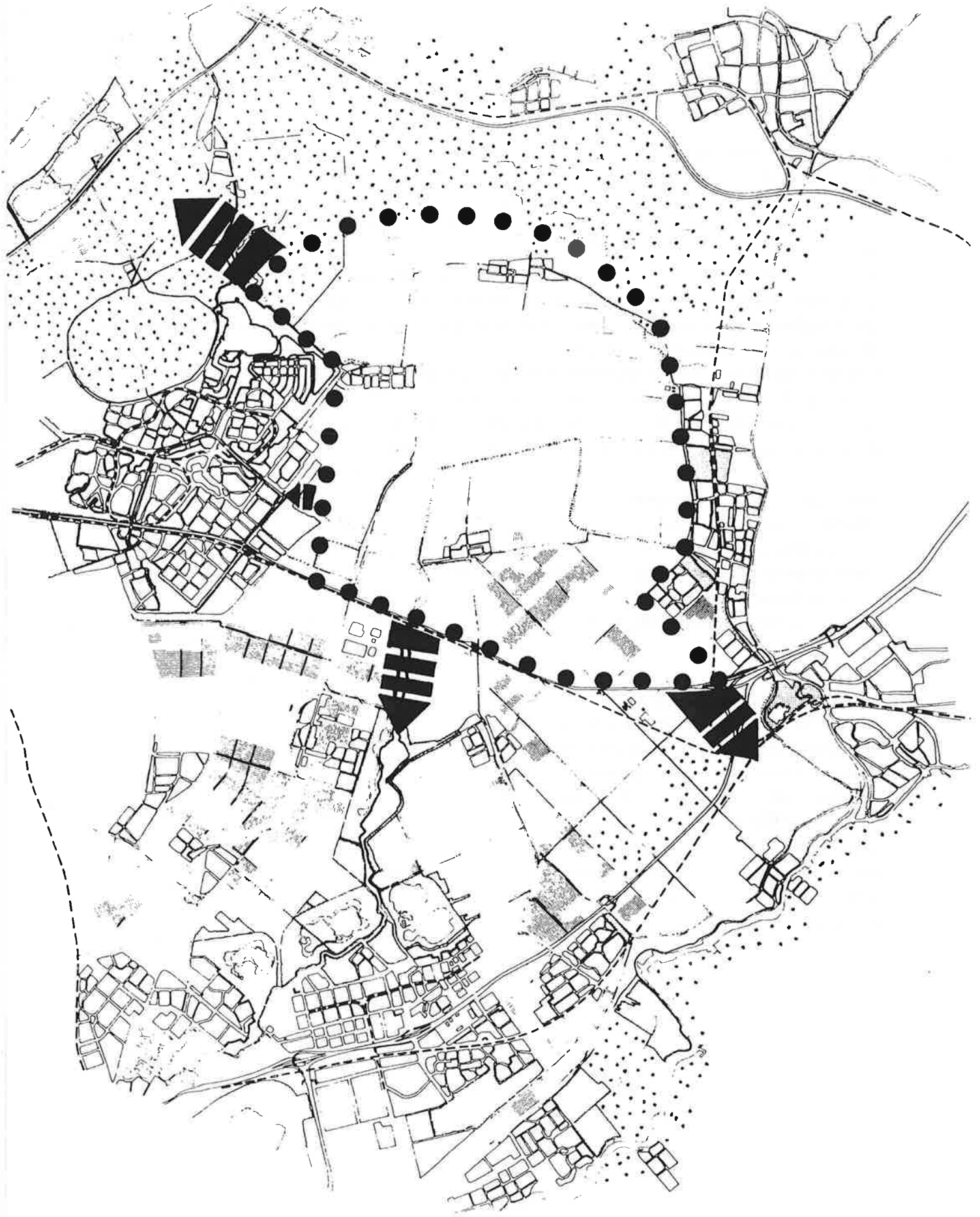
Besluitvorming Gedeputeerde staten van Zuid-Holland.

Het streven naar een grote boslocatie ten oosten van Zoetermeer vindt z'n oorsprong in het studierapport "Een ecologische (infra)structuur voor de Kleine Ring van Zuid-Holland", zoals op verzoek van de provincie Zuid-Holland in 1988 door bureau OD 205 verricht. De ontwikkeling van het bosgebied heeft bij het provinciaal bestuur een hoge prioriteit gekregen. Dit komt het meest recent tot uiting in het programma van college van GS voor het te voeren beleid in de periode 1991 - 1995. Hierin is opgenomen dat: "... het natuur- en recreatiebosgebied "Bentwoud" in deze periode uitvoeringsgereed moet worden gemaakt...". Tegelijkertijd met het verzoek aan de Stuurgroep RSGS-ZH om de planvorming verder te geleiden, hebben GS besloten dat naast de planvorming ook de aspecten financiering & grondverwerving, vorming bestuurlijk draagvlak en de planologische verankering in onderlinge samenhang in een Plan van Aanpak moeten worden uitgewerkt. Uitgangspunt voor de planvorming zijn een tweetal modellen uit de studienota Kernbos Zoetermeer t.w. het Centrale bosmodel en het Compact bosmodel-noordvariant. Bij de verdere uitwerking zal, vooral met behulp van een goede zonering, een bevredigend evenwicht moeten worden gevonden tussen natuurbouw en (natuurgerichte) recreatie.

Conform de besluitvorming in de Provinciale Staten bij de Bosnota zal, gezien de nog onduidelijke planologische situatie, het deel van de Zuidplaspolder dat ten zuiden van de A-12 ligt, buiten de zoekruimte voor grootschalige bosontwikkeling vallen. Het plangebied voor het project Kernbos is dan ook ten noorden van de A-12 gesitueerd (zie figuur Plangebied).

Dit plangebied kent echter wel belangrijke landschappelijke, recreatieve en ecologische relaties met het daaromheen gelegen gebied. In het project Kernbos zullen deze essentiële relaties met de omgeving worden uitgewerkt en de gewenste inzet van middelen worden aangegeven.

Teneinde tijdig inzicht te verkrijgen in de gewenste verdeling van middelen noordelijk en zuidelijk van de A-12 zullen provincie en rijk parallel aan dit project Kernbos voor het strategisch groenproject Zoetermeer-Zuidplas een daartoe geëigende planvorm uitwerken.



● ● GREN S PLANGEBIED

▨ ECOLOGISCHE - RECREATIEVE VERBINDINGSZONE

▫ VEENWEIDEGEBIED

PLANGEBIED

3. Beschrijving projectresultaat

In paragraaf 2 is gemotiveerd waarom in het gebied ten oosten van Zoetermeer de aanleg van een Kernbos gewenst is. In dit project wordt beoogd daarvoor vóór 1 juni 1993 een uitvoeringsgericht Bosplan op te stellen (zie bijlage Tijdplanning Bosplan). Dit plan bevat naast een ruimtelijk ontwerp ook een toelichting op de haalbaarheid van het Kernbos en een toelichting op een aantal aspecten die voor de operationalisering van belang zijn. Het gaat hierbij om de specifieke verantwoordelijkheden van betrokken partijen en om een kostenbegroting met een hieraan gekoppelde financiële dekking. Daarnaast geeft het plan inzicht in de fasering en in de wijze van grondverwerving, uitvoering en beheer.

Daarna volgt de bestuurlijke besluitvorming over het plan in gemeenteraden, provinciale Staten en bij het rijk. Er wordt naar gestreefd deze in het najaar van 1993 af te ronden met een overeenkomst tussen betrokken partijen (b.v. in de vorm van een convenant), zodat nog vóór 1995 met de daadwerkelijke aanleg een substantieel begin kan zijn gemaakt.

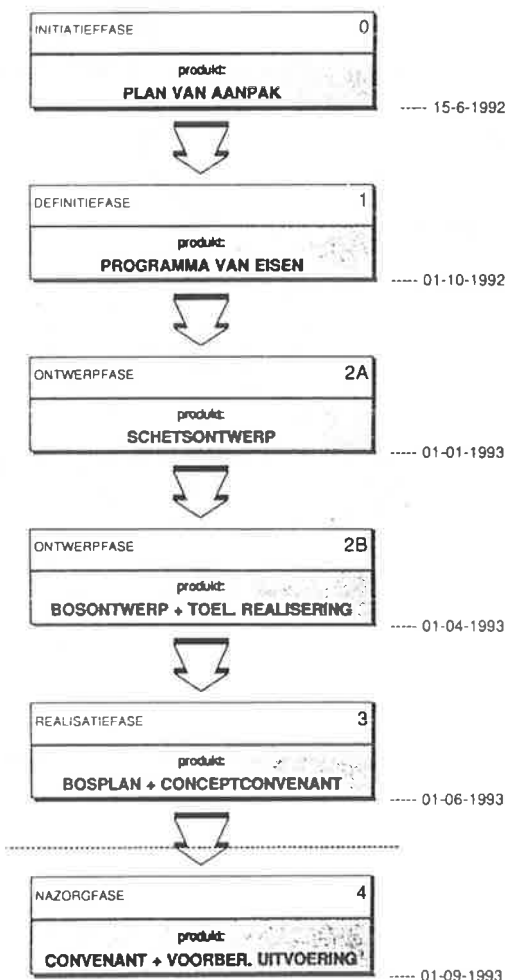
Samengevat bevat het Bosplan:

- probleem- en doelstelling
- programma van eisen
- een ruimtelijk ontwerp (schaal 1:10.000) met toelichting
- een kostenbegroting
- een toelichting op financiering, grondverwerving, uitvoering en beheer

4. Fasering van het project

Om tot het beoogde resultaat te komen is het werkproces verdeeld in een aantal logische stappen. Iedere stap wordt afgesloten met een concreet product dat door de stuurgroep moet worden goedgekeurd alvorens de volgende stap wordt gezet. In onderstaand schema zijn vier fasen onderscheiden waarvan de tweede (ontwerp)fase uit een twee delen bestaat, namelijk een eerste fase met het globaal schetsontwerp en een tweede fase met een concreet bosontwerp.

FASERING WERKPROCES



Meer uitgewerkt bevatten de onderscheiden fasen de volgende activiteiten.

0. Initiatiefase

- Ambtelijk vooroverleg rijk, provincies en gemeenten
- Bestuurlijk overleg rijk, provincie en gemeenten. (formeren stuurgroep)
- Opstellen Plan van Aanpak waarin:
 - * formulering probleemstelling
 - * globale definiëring gewenst resultaat
 - * fasering en werkwijze
 - * inzet mensen en middelen
- Houden van informatie bijeenkomsten
- Verzamelen basismateriaal

1. Definitiefase

- Bepalen van te stellen eisen aan het bosproject m.b.t.:
 - * Planologische inpassing

 - * Functioneren :
 - gebruikswaarden (natuur, recreatie, landbouw, bosbouw)
 - belevingswaarden
 - toekomstwaarden (duurzaamheid en flexibiliteit)
 - * Operationalisering :
 - grondverwerving
 - uitvoeringsorganisatie
 - beheer-organisatie
 - financiering (o.a. ppp)
- Opstellen van een geïntegreerd programma van eisen
- Vaststellen van behoefte aan extern onderzoek
- Selectie van gekwalificeerde ontwerpers
- Opstellen voorlichtingsplan

2. Ontwerpfase 2A

- Contracteren ontwerpers
- Laten opstellen van 3 schetsontwerpen
- Kwaliteitsbeoordeling schetsontwerpen en voorbereiden van keuze door stuurgroep
- Uitbesteding extern onderzoek (m.n. t.b.v. thema-acties)
- Houden van voorlichtingsbijeenkomsten voor raads- en statenleden

2. Ontwerpfase 2B

- Uitwerken van gekozen schetsontwerp in concreet bosontwerp
- Opstellen van een kostenbegroting voor het boscomplex

- Uitvoeren van thema-acties gericht op realisering:
 - * Grondverwerving
 - * Uitvoeringsorganisatie
 - * Beheer-organisatie
 - * Milieu-aspecten
 - * Financiering (o.a. ppp)
- Opstellen concept-eindrapport ('Bosplan')
- Opstellen concept-overeenkomst
- Voorbereiding van de productie van het eindrapport
- Opstellen van ontwerp-Brochure
- Voorlichtingsbijeenkomsten voor belangengroepen/bevolking

3. Realsatiefase

- Aanpassen teksten, kaarten en figuren
- Layout en druk eindrapport
- Layout en druk brochure
- Aanpassing concept-overeenkomst
- Verzending Bosplan, concept-overeenkomst en brochure
- Opstellen draaiboek Nazorgfase

4. Nazorgfase

- Houden voorlichtingsbijeenkomsten
- Voorbereiding ondertekening overeenkomst
- Voorbereiding uitvoering bosproject

Op een aantal thema's wordt hieronder een nadere toelichting gegeven.

Kosten en wijze van financiering

Ten behoeve van de studienota en de Nadere uitwerking is een zeer globale kostenraming gemaakt voor de aankoop en aanleg van een ca. 2100 ha groot boscomplex. Deze komt uit op een bedrag van ca. 175 miljoen. Hierbij wordt ervan uitgegaan dat 1600 ha gefinancierd worden door rijk, provincie en gemeenten in het kader van de RSGS en 500 ha door de private sector (o.a. bouw- en sloopafval), dit alles uitgaande van een uitvoeringstermijn van ca. 25 jaar. Aan de hand van het ruimtelijk plan zullen de kosten nu nauwkeuriger worden geraamd, waarbij tevens een verdeling wordt gemaakt over kostendragers. In deze afzonderlijke Thema-actie "Financiering Kernbos" zal tevens worden nagegaan of het bedrijfsleven te interesseren is in participatie in de financiering en mogelijk ook uitvoering van (delen) van het bosproject. Hierbij wordt vooral gedacht aan algemene sponsoring/groenfonds, hoewel (binnen de planologische randvoorwaarden) ook naar de mogelijkheden als vestigingsplaats voor bedrijven zal worden gekeken.¹

¹ De thema-actie "financiering Kernbos" is reeds gestart. Inzicht zal worden geboden in hoe nieuwe kostendragers voor bosontwikkeling kunnen worden ontwikkeld en benut, welke voordelen dit voor de overheden biedt (strategische investeringen), en welke partijen onder welke voorwaarden betrokken moeten/willen zijn bij een dergelijke aanpak en wijze van uitvoering.

Grondverwerving

Uitgegaan wordt van grondverwerving op vrijwillige basis en gefaseerd over ca. 20 jaar. Door deze lange looptijd mag worden verwacht dat van de benodigde 2100 ha een belangrijk deel in principe vrijwillig verworven kan worden. Daarbij doet zich echter het probleem voor dat de plaatsen waar de gronden beschikbaar komen doorgaans niet corresponderen met de gewenste fasering van het plan. Oplossing van dit probleem kan zowel gezocht worden in aanpassing van de fasering en (binnen zekere) grenzen van het ruimtelijk plan, alsook in het aanbieden van vervangende gronden. In een Thema-actie "Grondverwerving kernbos" zal worden nagegaan welke maatregelen er nodig zijn om de (vrijwillige) grondverwerving in een geschikt tempo te kunnen laten verlopen. Dit kan alleen als daarbij geschikte oplossingen worden gevonden voor verplaatsing of bedrijfsbeëindiging van de huidige grondgebruikers. Onteigening zal alleen in uitzonderingssituaties aan de orde zijn.

Uitvoeringsorganisatie

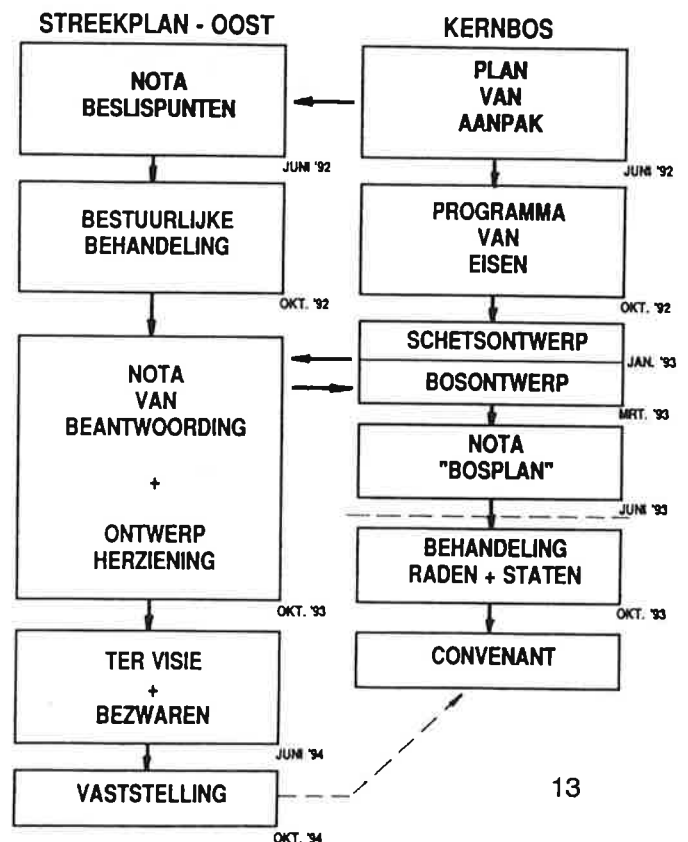
De vraag hierbij is hoe de daadwerkelijke uitvoering van het Bosplan zal worden georganiseerd. In principe is het mogelijk dat meerdere partijen op basis van afspraken (b.v. in convenantvorm) de uitvoering van een gedeelte van het plan ter hand nemen. Zowel voor een gecoördineerde grondverwerving als in verband met een goede voorlichting naar de bevolking lijkt het echter gewenst één uitvoeringsorganisatie aan te wijzen of in te stellen. In een Thema-actie "Uitvoeringsorganisatie" zullen de daarvoor in aanmerking komende vormen als een Stichting met uitvoeringsbureau en een landinrichtingsproject worden onderzocht.

Beheer-organisatie

Direct na de aanleg van de eerste bosopstanden dient zich het vraagstuk van het beheer aan. Reeds bij het opstellen van het Bosplan zal daarom overleg worden gevoerd met potentiële beherende instanties en zullen de resultaten daarvan in het Bosplan opgenomen worden. Mogelijk heeft dit ook consequenties voor de te kiezen uitvoeringsorganisatie.

Planologische verankering

Het ruimtelijk plan dient vertaald te worden in streek- en bestemmingsplannen. De planologische verankering van het Kernbos zal onderdeel uitmaken van de herzieningen van de streekplannen Zuid-Holland Oost en Zuid-Holland West, zoals die in oktober 1994 zullen worden vastgesteld. Acties ter voorbereiding van de streekplanherzieningen zullen parallel lopen aan de acties omtrent de verdere uitwerking van het Kernbos en hierop in tijd en informatie nauw moeten worden afgestemd door terugkoppelmomenten (zie schema). De vastlegging van het Kernbos in de herziene streekplannen vormt daarmee geen onderdeel van de activiteiten van het Bosplan.



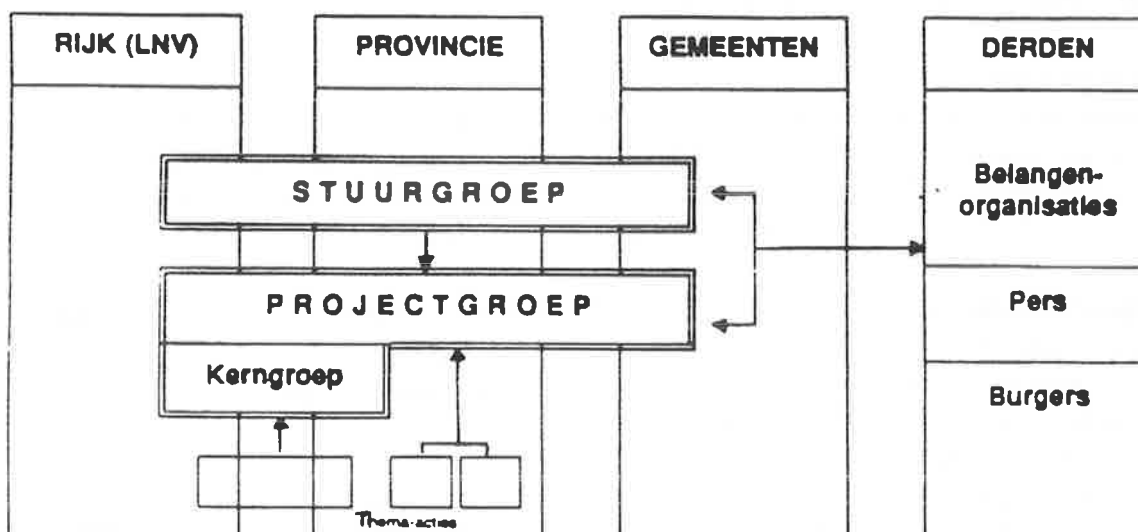
5. Organisatie en besluitvorming.

De verdere planvorming van het Kernbos is door de brede doelstelling en regionale betekenis bij uitstek een project dat in het kader van de Randstadgroenstructuur kan worden ontwikkeld.

Organisatiestructuur

De samenstelling van de RSGS-projectgroep belast met het opstellen van de studienota "Kernbos Zoetermeer", was, vanwege het verkennende karakter van de studie, nog beperkt tot medewerkers van provincie en rijk. Door de projectgroep "Kernbos Zoetermeer" is betrokken gemeenten, waterschappen en het Recreatieschap Rottemeren de mogelijkheid gegeven zich te informeren over de resultaten van de studie. Daarbij bleek dat betrokkenheid van de gemeenten wenselijk is bij verdere activiteiten. Door vanaf het begin de betrokken gemeenten hierbij te betrekken kan voor een breed draagvlak worden gezorgd. Voor de organisatie van de verdere planvorming wordt een breed gedragen projectgroep geïnstalleerd met als taak het opstellen van het Bosplan. Deze projectgroep moet bestaan uit vertegenwoordigers van het Rijk, de provincie en de gemeenten. Binnen deze projectgroep fungeert een Kerngroep, bestaande uit medewerkers van de provincie en het rijk, die het project zullen trekken. De Thema-acties zullen worden geïnitieerd en gecoördineerd vanuit de projectgroep of kerngroep.

Het proces zal worden begeleid door een Stuurgroep, onder voorzitterschap van de Gedeputeerde voor Groen, met als leden de directeur LNO in Zuid-Holland en de bestuurders van de zes betrokken gemeenten.



Samenstelling projectgroep.

De planvorming voor het Kernbos zal zich concentreren op de twee kansrijke modellen, zoals die in de studie-nota "Kernbos Zoetermeer" zijn aangegeven. Hiermee wordt tevens de gebiedsafbakening bepaald. Het betreft de gemeenten Rijnveld, Zevenhuizen/Moerkapelle, Bleiswijk, Waddinxveen, Zoetermeer en Zoeterwoude.

Gezien het brede doel van het project wordt voorgesteld de projectgroep als volgt samen te stellen:

- voorzitter projectgroep en lid kerngroep:
namens de Dienst Ruimte en Groen provincie-ZH, bureau Recreatie en RSGS
- secretaris projectgroep en lid kerngroep:
namens de Dienst Ruimte en Groen provincie-ZH, bureau Recreatie en RSGS.
- leden projectgroep:
 - . het Rijk, ministerie LNV, directie LNO in ZH, tevens lid kerngroep.
 - . de provincie ZH, Dienst Ruimte en Groen, bureau Natuur, tevens lid kerngroep.
 - . de provincie ZH, Dienst Ruimte en Groen, bureau Landschap, lid kerngroep.
 - . de provincie ZH, Dienst Ruimte en Groen, bureau Landinrichting en Landbouw, lid kerngroep.
 - . de gemeente Zevenhuizen/Moerkapelle
 - . de gemeente Rijnveld.
 - . de gemeente Waddinxveen.
 - . de gemeente Zoetermeer.
 - . de gemeente Bleiswijk.
 - . de gemeente Zoeterwoude.

Procedure.

Het creëren van een bestuurlijk draagvlak is van essentieel belang voor het opstellen van het Bosplan. De brede opzet van de projectgroep en de goede afspraken over deelname moeten leiden tot een bestuurlijk draagvlak voor het produkt van de planvorming. Het bestuurlijk overleg dient dan ook als stuurgroep te gaan functioneren en waarbij het Plan van Aanpak de projectopdracht voor de projectgroep inhoudt.

Nadat het concept Plan van Aanpak is vastgesteld door de Stuurgroep RSGS wordt daarbij de volgende procedure doorlopen:

- via bestuurlijk overleg tussen Stuurgroep RSGS en gemeenten worden afspraken gemaakt over het gemeenschappelijke startpunt (Plan van Aanpak), de status van de deelname aan het project en deelname aan projectgroep en stuurgroep Kernbos;
- de projectgroep stelt aan de hand van het Plan van Aanpak het Bosplan op;
- tussentijds vindt er voorlichting en bestuurlijk overleg plaats;
- het Bosplan wordt door de Stuurgroep Kernbos aan belanghebbenden toegezonden;
- voor de definitieve besluitvorming zendt de Stuurgroep Kernbos het Bosplan en een concept-Convenant naar provinciale Staten, gemeenten en rijk, en ter kennisneming aan de werkgroep en Stuurgroep RSGS-ZH.

6. Inzet mensen en middelen.

Ten behoeve van de projectgroep en thema-acties:

- . projectleider projectgroep en kerngroeplid: 5 dgn/week
- . projectsecretaris (assistent projectleider) en kerngroeplid: 3 dgn/week
- . deelnemers projectgroep en lid kerngroep : vier maal 2 dgn/week
- . deelnemers projectgroep: acht maal 2 dgn/maand

bijdragen overige interne deskundigen (bv bodem en afval): twee à drie 2 dgn/week gedurende 3 mndn.

Projectbudget (exclusief kosten drukkend op de bestaande formatie-gelden):

. onderzoek en aanvullende expertise	f 90.000,=
. materieel	f 40.000,=
. administratieve ondersteuning	f 20.000,=
. voorlichting	f 50.000,=
	<hr/>
Totaal	f200.000,=

Voor de dekking van de projectbegroting brengt de provincie f 50.000,= in. Hiernaast wordt gerekend op een bijdrage van het ministerie van VROM in het kader van begrotingspost "Uitvoering ruimtelijk beleid (t.b.v. Nadere uitwerking GH) van f 50.000,= en van het ministerie van LNV in het kader van Planvorming en Onderzoek (t.b.v. de Grote Groengebieden) van f 50.000,=. Tenslotte wordt gerekend op een bijdrage van f 50.000,= van de gemeenten gezamenlijk, verdeeld naar rato van het inwonertal per gemeente.

TJDPLANNING BOSPLAN MEI 1992 - SEPTEMBER 1993

ACTIE	TJDPAD																	
	1992						1993											
	APR	MEI	JUN	JUL	AUG	SEP	OKT	NOV	DEC	JAN	FEB	MRT	APR	MEI	JUN	JUL	AUG	
Stuurgroep vergadering	23 *	20 *	17 *			30 *			*		*		*	*				(*)
Projectgroep vergadering	28+29 *	26 *	23 *		*	*	*	*		*	*	*	*	*	*			
VOORBEREIDING																		
- plan van aanpak																		
PLANVORMING																		
- programma van eisen																		
- schetsontwerpen																		
- bosontwerp																		
THEMA-ACTIES																		
- grondverwerving																		
- uitvoeringsorganisatie																		
- beheer-organisatie																		
- milieu-aspecten																		
- financiering (o.a. ppp)																		
- kostenbegroting																		
VOORLICHTING																		
- info ambtenarenapparaat																		
- info raads- en statenleden																		
- info belangen-organisaties																		
RAPPORTAGE																		
- concept-eindrapport																		
- productie eindrapport																		
- concept-convenant																		
BESLUITVORMING																		
- convenant																		
- voorbereiding uitvoering																		

() = toezending Plan van Aanpak

BIJLAGE B bij het PLAN van AANPAK KERNBOS

OVERZICHT VAN BETROKKENEN KERNBOS ZOETERMEER (dd 2 juli 1992)

NAAM	ORGANISATIE	TELEFOON	TELEFAX
kern projectgroep			
Dhr. ir. P.R. Hilgen	Ministerie van LNV	070-3307228	070-3617820
Dhr. ir. J.W.A. Koster	Provincie Zuid-Holland	070-3117367	070-3247538
Dhr. drs. J.F.A. Krüse	Provincie Zuid-Holland	070-3117435	070-3247538
Dhr. ir. A.M. v. d. Meulen	Provincie Zuid-Holland	070-3116748	070-3247538
Dhr. H.G.L. Nootboom	Provincie Zuid-Holland	070-3116877	070-3247538
Dhr. ir. A.L. de Regt	Provincie Zuid-Holland	070-3116180	070-3247538
Dhr. ir. G.J. de Vink	Provincie Zuid-Holland	070-3117155	070-3247538
schil projectgroep			
Dhr. C.W.M.J. van Aken	Gemeente Bleiswijk	01892-13844	01892-13844
Dhr. mr. P.C. Bakker	Gemeente Rijneveld	01714-19015	01714-19015
Dhr. ir. H.O. Faassen	Ministerie van LNV	070-3307219/220	070-3617820
Dhr. ir. A. ten Ham	Gemeente Zoetermeer	079-537403	079-537777
Dhr. C.A.H. Oosterhoff	Gemeente Zevenhuizen-Moerkapelle	01802-1644	01802-3797
Dhr. J. Scheren	Gemeente Zoeterwoude	01715-9204	01715-1326
Dhr. J. Stolze	Gemeente Waddinxveen	01828-14433	01828-14647
Dhr. ir. L.W. Walgemoed	Ministerie van LNV	070-3307258	070-3617820
stuurgroep			
Mw. drs. H.L. Blok	Provincie Zuid-Holland	070-3116420	070-3247538
Dhr. J.T.M. Brouwer	Gemeente Zevenhuizen-Moerkapelle	01802-1644	01802-3797
Dhr. ing. J.W. Harreveld	Ministerie van LNV	070-3307240	070-3617820
Dhr. R.L.G. Hogenelst	Gemeente Zoeterwoude	01715-9204/ 071-225415	01715-1326
Mw. L.M. Huizer	Gemeente Zoetermeer	079-440476	079-440222
Dhr. C.M. van der Linden	Gemeente Waddinxveen	01828-14433	1828-14647
Dhr. J.A.M. Vollebregt	Gemeente Bleiswijk	01892-13844	01892-19394
Dhr. P.A.Th. van der Werf	Gemeente Rijneveld	01714-19015	01714-16051

