

Toetsingsadvies over het milieueffectrapport
Ruilverkaveling Laaghalen

22 oktober 1998

563-167



commissie voor de milieueffectrapportage

Gedeputeerde Staten van Drenthe
Postbus 122
9400 AC ASSEN

uw kenmerk
43/6.16/9710571

uw brief
31 oktober 1997

ons kenmerk
U585-98/Ke/nm/563-166

onderwerp
Toetsingsadvies over het milieueffectrapport
ruilverkaveling Laaghalen

doorkiesnummer
(030) 234 76 55

Utrecht,
22 oktober 1998

Met bovengenoemde brief stelde u de Commissie voor de milieueffectrapportage (m.e.r.) in de gelegenheid een toetsingsadvies uit te brengen over het milieueffectrapport (MER) ten behoeve van de besluitvorming over de ruilverkaveling Laaghalen. Overeenkomstig artikel 7.26 van de Wet milieubeheer (Wm) bied ik u hierbij het advies van de Commissie aan.

De Commissie hoopt met haar advies een constructieve bijdrage te leveren aan de besluitvorming. Zij zal gaarne vernemen hoe u gebruik maakt van haar aanbevelingen. Dit houdt in dat de Commissie graag te zijner tijd het (ontwerp-)besluit en de evaluatiedocumenten krijgt toegestuurd.

prof.dr.ir. D. de Zeeuw
voorzitter van de werkgroep m.e.r.
ruilverkaveling Laaghalen

Toetsingsadvies over het milieueffectrapport
Ruilverkaveling Laaghalen

Advies op grond van artikel 7.26 van de Wet milieubeheer over het milieueffectrapport
Ruilverkaveling Laaghalen,

uitgebracht aan Gedeputeerde Staten van Drenthe door de Commissie voor de milieueffect-
rapportage; namens deze,

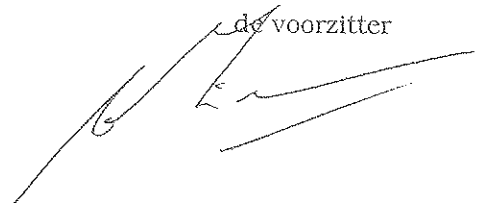
de werkgroep m.e.r. Ruilverkaveling Laaghalen,

de secretaris



drs. P.A. Kee

de voorzitter



prof.dr.ir. D. de Zeeuw

Utrecht, 22 oktober 1998

INHOUDSOPGAVE

	Pagina
1. Inleiding	1
2. Oordeel over het MER en de aanvulling	2
2.1 Algemeen	2
2.2 Toelichting op het oordeel	2
3. Aanbevelingen voor de verdere besluitvorming	3
3.1 Landschappelijke kenmerken	3
3.2 Ster-gebied	3
3.3 Autonome ontwikkelingen	4
4. Aanbevelingen voor toekomstige milieueffectrapporten	4
4.1 Het hydrologische systeem	4
4.2 Formulering van doelen en toetsingscriteria	4

Bijlagen

1. Brief van het bevoegd gezag d.d. 31 oktober 1997, waarin de Commissie in de gelegenheid wordt gesteld om advies uit te brengen
 - 1a. Brief van de Commissie voor de m.e.r. d.d. 18 maart 1998 met het verzoek om verlenging van het adviestermijn
 - 1b. Brief van het bevoegd gezag d.d. 2 april 1998 met betrekking tot de verlenging van het adviestermijn
 - 1c. Brief van het bevoegd gezag d.d. 22 april 1998 met betrekking tot de aanvullende gebiedsanalyse
 - 1d. Brief van het bevoegd gezag d.d. 3 september 1998 met betrekking tot de aanvullende gebiedsanalyse en het verzoek om een definitief toetsingsadvies
2. Kennisgeving in de Staatscourant nr. 223 d.d. 19 november 1997
3. Projectgegevens
4. Lijst van inspraakreacties en adviezen

1. INLEIDING

Ten zuiden van Assen ligt het ruilverkavelingsgebied Laaghalen. Voor dit gebied is een ruilverkaveling in voorbereiding. Het in 1993 door de Landinrichtingscommissie gepubliceerde schetsontwerp, is inmiddels uitgewerkt tot een voorontwerpplan (VOP). Het VOP en het Milieueffectrapport (MER) zijn in één rapport samengevoegd.

Bij brief van 31 oktober 1997^{1]} heeft de Provincie Drenthe de Commissie voor de milieueffectrapportage (m.e.r.) in de gelegenheid gesteld om advies uit te brengen over het opgestelde VOP/MER. Het VOP/MER is op 10 november 1997 ter inzage gelegd^{2]}.

Dit advies is opgesteld door een werkgroep van de Commissie voor de m.e.r.^{3]} De werkgroep treedt op namens de Commissie voor de m.e.r. en wordt verder in dit advies 'de Commissie' genoemd. Bij de toetsing heeft de Commissie de via het bevoegde gezag ontvangen inspraakreacties en adviezen betrokken^{4]}.

Op grond van artikel 7.26, lid 1 van de Wm toetst de Commissie:

- aan de Richtlijnen van het MER^{5]}, zoals vastgesteld op 11 februari 1994;
- op eventuele onjuistheden^{6]};
- aan de wettelijke regels voor de inhoud van een MER^{7]}.

Tijdens de toetsing is de Commissie eerst nagegaan of er tekortkomingen zijn in het voldoen aan de wettelijke vereisten en de richtlijnen. Vervolgens heeft de Commissie de ernst van de tekortkomingen beoordeeld. Daarbij stond de vraag centraal of de benodigde informatie aanwezig is om het milieubelang een voldoende plaats te geven bij de besluitvorming.

Op 6 april 1998 heeft de Commissie in een gesprek met de Landinrichtingscommissie en de provincie Drenthe aangegeven dat er sprake was van een essentiële tekortkoming in de gepresenteerde milieu-informatie. De Commissie heeft de provincie Drenthe geadviseerd de Landinrichtingscommissie aanvullend onderzoek te laten verrichten. Naar aanleiding van dit advies heeft de provincie Drenthe de Commissie verzocht om de initiatiefnemer in de gelegenheid

1 Zie bijlage 1.
2 Zie bijlage 2.
3 Zie bijlage 3 voor de samenstelling van de werkgroep en andere projectgegevens.
4 Wm, artikel 7.26, lid 2.
5 Wm, artikel 7.23, lid 2.
6 Wm, artikel 7.23, lid 2.
7 Wm, artikel 7.10.

te stellen om een aanvulling op het MER op te laten stellen en de toetsing van het VOP/MER op te schorten⁸].

Op 3 september 1998 heeft het bevoegd gezag de Commissie de aanvulling op het VOP/MER, getiteld *Gebiedsanalyse Ruilverkaveling Laaghalen*, toegezonden⁹. De aanvullende notitie heeft niet ter inzage gelegen.

Dit toetsingsadvies heeft betrekking op het VOP/MER inclusief de aanvullende notitie.

2. OORDEEL OVER HET MER EN DE AANVULLING

2.1 Algemeen

De Commissie is van oordeel dat het MER inclusief de aanvullende notitie de essentiële informatie bevat. Er is met name door de aanvullende notitie goede en bruikbare informatie beschikbaar gekomen om het milieubelang een waardige plaats te kunnen geven in de besluitvorming. De Commissie heeft grote waardering voor de wijze waarop het aanvullend onderzoek in vrij korte tijd is uitgevoerd. De Commissie constateert dat de aanvullende notitie heeft geleid tot nieuwe inzichten, die bij de verdere ontwikkeling van het ruilverkavelingsplan zullen worden toegepast.

2.2 Toelichting op het oordeel

Tijdens de toetsing constateerde de Commissie dat ten behoeve van het VOP/MER ten onrechte geen ecohydrologische en landschapsecologische analyse van het gebied was uitgevoerd. Dit was in de Richtlijnen voor het milieueffectrapport wel gevraagd. Daarnaast was de Commissie van mening dat de beschrijvingen van de geohydrologische opbouw van het gebied en de grondwaterstromingen, die de basis hadden kunnen vormen voor een ecohydrologische analyse, te summier waren, en niet voldoende aansloten bij het detailniveau waarop de effecten van maatregelen beschreven dienen te worden.

De Commissie constateerde tijdens de toetsing dat in het VOP/MER de meer gedetailleerde gegevens omtrent de geohydrologische gesteldheid van het terrein ontbraken. Zo bleek bij de ontwikkeling van het VOP geen gebruik te zijn gemaakt van bodemkundige gegevens verzameld op schaal 1:10.000. Als gevolg hiervan waren de voor de waterhuishouding zo belangrijke geulenstelsels in de keileem niet nauwkeurig genoeg gelokaliseerd. Het nauwkeurig lokaliseren van deze geulenstelsels is echter van het grootste belang voor de situering van de kleischermen die immers zijn bedoeld om de grondwaterstroom in een geul af te dammen en de situering van inrichtingsmaatregelen in het landbouwgebied. De Commissie was tevens van mening dat het hydrologisch model dat ten be-

8 Zie bijlage 1A, 1B en 1C.

9 Zie bijlage 1D.

hoeve van het geohydrologische onderzoek was opgesteld, te grof was voor een betrouwbare voorspelling van effecten van de vaak kleinschalige inrichtingsmaatregelen.

De Commissie oordeelde derhalve dat er sprake was van een essentiële tekortkoming in de gepresenteerde milieu-informatie. In de notitie "Gebiedsanalyse Ruilverkaveling Laaghalen" is de door Commissie geconstateerde ontbrekende essentiële informatie alsnog opgenomen. Uit de notitie blijkt dat de door de Commissie eerder geuite vermoedens kunnen worden bevestigd.

De Commissie heeft tijdens de toetsing aangegeven dat de in het VOP/MER ontbrekende landschapsecologische analyse onder andere had kunnen bijdragen aan een verkenning van de omvang van het verdrogingsprobleem, waarvoor het Landinrichtingsplan mede een oplossing wil bieden. Hoewel de aanvullende notitie hierop niet expliciet ingaat valt uit de systeemkaart (bijlage I) af te leiden dat het gedeelte van het studiegebied gelegen westelijk van de hoogveengrens vroeger onder water stond. De Commissie heeft inmiddels begrepen dat dit nieuwe inzicht bij de verdere uitwerking tot ontwerpplan zal worden betrokken.

3. AANBEVELINGEN VOOR DE VERDERE BESLUITVORMING

3.1 Landschappelijke kenmerken

De Commissie merkt op dat landschappelijke kenmerken van het studiegebied belangrijke informatie kunnen opleveren over de oorspronkelijke toestand van het gebied. Zo is aannemelijk dat houtwallen op de grens van velden en beekdalen in veel gevallen ook vroeger ontbraken en dat de oorzaak hiervan in belangrijke mate kan worden teruggevoerd op het hydrologische regime.

Ook het rechte beloop van de Ruimsloot of de enkele rij bomen langs de Laaghaler essen zijn historische gegevens met een solide landbouwkundige achtergrond en daarmee bepalend voor de historische identiteit van het landschap.

■ De Commissie adviseert de provincie Drenthe en de Landinrichtingscommissie bij de verdere plan- en besluitvorming met deze inzichten rekening te houden.

3.2 Ster-gebied

Uit onder andere het VOP/MER blijkt dat het Groote Zand en het "ster-gebied", ten oosten van de spoorlijn tussen Groote Zand en Geelbroek, als hydrologisch brongebied van groot belang zijn voor de waterkwaliteit in het gehele stroomdal-landschap van de Drentse Aa.

■ De Commissie geeft de provincie Drenthe en de Landinrichtingscommissie in overweging om na te gaan of in het stergebied maatregelen genomen kunnen worden waardoor ook op langere termijn negatieve beïnvloeding van de waterkwaliteit kan worden tegengegaan.

3.3 Autonome ontwikkelingen

De Commissie constateert dat in het VOP/MER niet duidelijk wordt aangegeven op welke wijze rekening wordt gehouden met de ontwikkelingen ten aanzien van het militair oefenterrein en actuele ontwikkelingen in de landbouw.

■ De Commissie adviseert de provincie Drenthe en de landinrichtingscommissie bij de verdere plan- en besluitvorming nadrukkelijk met deze ontwikkelingen rekening te houden.

4. AANBEVELINGEN VOOR TOEKOMSTIGE MILIEUEFFECTRAPPORTEN

4.1 Het hydrologische systeem

Door het aanvullend onderzoek wordt herbevestigd dat de verticale en horizontale verdeling (dikte) van het dekzand het hydrologische systeem weerspiegelt: Op plaatsen waar sprake is van grote wateraanvoer is het meeste zand opgehoopt. Dit betekent dat patronen in het dekzand aanwijzingen geven voor patronen in grondwaterstromingen.

■ De Commissie adviseert om bij toekomstige ruimtelijke ingrepen in de waterhuishouding (waaronder landinrichtingsprojecten) op hogere zandgronden met dit gegeven rekening te houden.

4.2 Formulering van doelen en toetsingscriteria

De Commissie constateert bij landinrichtingsprojecten regelmatig dat overzichten van toetsbare doelstellingen per functie (landbouw, hydrologie, natuur, landschap, etc) ontbreken. Zo wordt bijvoorbeeld vaak niet duidelijk welke natuurdoeltypen worden beoogd en welke waterstanden en waterkwaliteit, waar en over welk oppervlakte worden nagestreefd.

■ De Commissie adviseert bij toekomstige milieueffectrapportages voor landinrichtingsprojecten de doelstellingen overeenkomstig de BEL-systematiek te vertalen in toetsingscriteria en de daaraan gekoppelde meeteenheden.

BIJLAGEN

bij het toetsingsadvies over het
milieueffectrapport
Ruilverkaveling Laaghalen

(bijlagen 1 t/m 4)

(groot)

BIJLAGE I

Brief van het bevoegd gezag d.d. 3 november 1997 waarin de Commissie
in de gelegenheid wordt gesteld om advies uit te brengen

provincie Drenthe

Provinciehuis
Westerbrink 1
Assen

Postbus 122
9400 AC Assen

Telefoon
(0592) 36 55 55

Telex	Commissie voor de milieu-effectrapportage
ingekomen :	13 NOV 1997
nummer :	1369-97
dossier :	563-49 / m 51
kopie naar	(Vn)Sc/prts/b.b. (c.b.)

Aan:
de Commissie voor de milieu-effectrapportage
Postbus 2345
3500 GH UTRECHT

Assen, 31 oktober 1997
Ons kenmerk 43/6.16/9710571
Behandeld door de heer G. Meijers (0592) 365769
Onderwerp: Milieueffectrapport (MER) voor de ruilverkaveling Laaghalen

De Landinrichtingscommissie Laaghalen heeft ons op 10 oktober 1997 het Voorontwerpplan/MER voor de ruilverkaveling Laaghalen aangeboden. Ons college heeft op 21 oktober 1997 besloten het MER te aanvaarden en op grond van artikel 7.19 van de Wet milieubeheer (Wm) de Landinrichtingscommissie aan te wijzen als orgaan dat voor ons in de plaats treedt. Ten gevolge van dit besluit zullen wij de Landinrichtingscommissie belasten met de toepassing van de artikelen 7.20 tot en met 7.24 van de Wm.

Een Voorontwerpplan/MER inclusief aanbiedingsbrief van de Landinrichtingscommissie doen wij u hierbij toekomen.

Gedeputeerde staten van Drenthe,

Th. Heugens, griffier

Bijlage(n) 1
dp/colf. 42

J.J.L. Pastoor, wnd. voorzitter



BIJLAGE 1A

Brief van de Commissie voor de m.e.r. d.d. 18 maart 1998 met het verzoek om verlenging adviestermijn



commissie voor de milieueffectrapportage

Aan het College van Gedeputeerde
Staten van Drenthe
Postbus 122
9400 AC ASSEN

uw kenmerk
43/6.16/9710571

uw brief
31 oktober 1997

ons kenmerk
U145-98/Ke/nm/563-136

onderwerp
verzoek om verlenging adviestermijn

doorkiesnummer
(030) 234 76 55

Utrecht,
18 maart 1998

U, als bevoegd gezag, stelde de Commissie m.e.r. in de gelegenheid te adviseren over het Voorontwerpplan/Milieueffectrapport Ruilverkaveling Laaghalen. Conform artikel 7.26 van de Wet milieubeheer (Wm) had het advies van de Commissie m.e.r. uiterlijk op 17 maart 1998 moeten worden uitgebracht.

Aangezien de werkgroep pas laat in de procedure de beschikking heeft gekregen over de achtergronddocumenten die nodig zijn om de inhoud van het Voorontwerpplan/Milieueffectrapport te toetsen, is het voor de Commissie onmogelijk gebleken om binnen de wettelijke termijn te adviseren. Ik verzoek u daarom om de adviestermijn met 3 weken te verlengen tot 7 april 1998.

Graag ontvang ik spoedig een schriftelijke bevestiging van uw reactie op dit verzoek.


drs. J.J. Scholten,
algemeen secretaris

Postadres Postbus 2345
3500 GH UTRECHT
Bezoekadres Arthur van Schendelstraat 800

telefoon (030) 234 76 66
telefax (030) 233 12 95
e-mail mer@efa.nl

BIJLAGE 1B

Brief van het bevoegd gezag d.d. 2 april 1998 met betrekking tot de verlenging van het adviestermijn

	Commissie voor de milieu-effectrapportage
ingekomen :	18 APR. 1998
nummer :	U 533-98
dossier :	563-153
kopie naar :	Ke/Bes/Sc. n.m.

provincie Drenthe

Provinciebus
Westerbrink 1
Assen

Postbus 122
9400 AC Assen

Telefoon
(0592) 36 55 55
Telefax
(0592) 36 57 77

Aan:
de Commissie voor de milieueffectrapportage
Postbus 2345
3500 GH UTRECHT

Assen, 2 april 1998
Ons kenmerk 14/LG/A1/9803636
Behandeld door de heer H.A. Wegter (0592) 365427
Onderwerp: Verlenging adviestermijn voorontwerp-Milieueffectrapport (MER)
ruilverkaveling Laaghalen

Geachte commissie,

Naar aanleiding van uw brief van 28 maart 1998, kenmerk U145-98/Ke/nm/563-136, delen wij u mede dat wij kunnen instemmen met de verlenging van de adviestermijn voor het voorontwerp-MER ruilverkaveling Laaghalen tot 7 april 1998.

Inmiddels hebben wij begrepen dat er zeer binnenkort een gesprek zal plaatsvinden tussen een vertegenwoordiging van de Werkgroep Laaghalen en een vertegenwoordiging van de Landinrichtingscommissie over het door u uit te brengen advies inzake het genoemde voorontwerp-MER.

Hoogachtend,
gedeputeerde staten van Drenthe,

Th. Medderus, griffier

jb.coll.j.


A.L. ter Beek, voorzitter

BIJLAGE 1C

Brief van het bevoegd gezag d.d. 22 april 1998 met betrekking tot de aanvullende gebiedsanalyse


provincie Drenthe

Provinciehuis
Westerbrink 1
Assen

Postbus 122
9400 AC Assen

Telefoon
(0592) 36 55 55
Telefax
(0592) 36 57 77

Aan:
de leden van de Commissie voor
de milieueffectrapportage
Postbus 2345
3500 GH UTRECHT

	Commissie voor de milieueffectrapportage
datum:	23 APR. 1998
nummer:	775-98
dossier:	563-154
afgeleverd door:	Kelker/Rup/Bob/ham

Assen, 22 april 1998
Ons kenmerk 15/LG/A46/9804638
Behandeld door de heer H.A. Wegter (0592) 365427
Onderwerp: Toetsingsadvies Laaghalen

Geachte commissieleden,

In aansluiting op het gesprek, dat u op 6 april jl. in het provinciehuis hebt gehad met enkele van onze medewerkers en een vertegenwoordiging van de Landinrichtingscommissie voor de ruilverkaveling Laaghalen, delen wij u het volgende mede.

Conform de tijdens genoemd gesprek gemaakte afspraak, zullen wij in overleg met de genoemde landinrichtingscommissie zorg dragen voor het leveren van een aanvullende gebiedsanalyse ter onderbouwing van de voorgestelde maatregelen in het voorontwerpplan/Milieueffectrapport (MER) voor de ruilverkaveling Laaghalen. Daarmee zal tegemoet worden gekomen aan de door u gesignaleerde tekortkomingen in het voorontwerpplan/MER. Zodra deze analyse gereed is, zal deze zo spoedig mogelijk aan u worden toegezonden. Vanzelfsprekend bent u daarom niet in staat om tijdig advies uit te brengen over het genoemde voorontwerpplan/MER. Wij kunnen er daarom mee instemmen, dat het genoemde advies wordt uitgebracht nadat genoemde gebiedsanalyse integraal met het voorontwerpplan/MER is getoetst.

Wij vertrouwen u met het vorenstaande voldoende te hebben ingelicht.

Hoogachtend,
gedeputeerde staten van Drenthe,

Th. Meederus, griffier

tk/colf.22

A.C. ter Beek, voorzitter

BIJLAGE 1D

Brief van het bevoegd gezag d.d. 3 september 1998 met betrekking tot de aanvullende gebiedsanalyse en het verzoek om een definitief toetsingsadvies


provincie Drenthe

Provinciehuis
Westerbrink 1
Assen

Postbus 122
9400 AC Assen

Telefoon
(0592) 36 55 55
Telefax
(0592) 36 57 77

Aan:
de Commissie voor de milieueffectrapportage
voor de landinrichting Laaghalen
Postbus 2345
3500 GH UTRECHT

	Commissie voor de milieu-effectrapportage
ingekomen :	- 4 SEP. 1998
nummer :	U1147-98
dossier :	563-157
kopie naar :	Le/Sc/Res nm

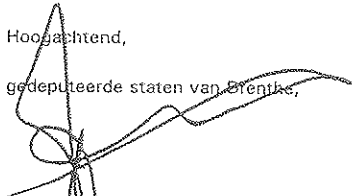
Assen, 3 september 1998
Ons kenmerk 34/LG/A5/9809638
Behandeld door de heer G. Meijers (0592) 365769
Uw kenmerk U98\Ke\m\563-148A
Onderwerp: Gebiedsanalyse Laaghalen


Geachte commissie,

Tijdens een op 6 april jl. gehouden bijeenkomst in het provinciehuis in Assen is met uw commissie afgesproken dat het bevoegd gezag de initiatiefnemer zou verzoeken een gebiedsanalyse op te stellen ten behoeve van de toetsing van de m.e.r. Laaghalen. De initiatiefnemer heeft de gebiedsanalyse laten opstellen door de Dienst Landelijk Gebied, die de analyse zonder tussenkomst van de initiatiefnemer heeft aangeboden aan het bevoegd gezag.

Deze gebiedsanalyse is onlangs gereedgekomen en wordt hierbij volgens afspraak aan u aangeboden. Wij rekenen er daarmee op aan de gemaakte afspraken voldaan te hebben en zien een definitief toetsingsadvies graag spoedig tegemoet.

Hoochachtend,
gedeputeerde staten van Drenthe,


Th. Fiederus, griffier


A.L. ter Beek, voorzitter

fv/coll:yx

Afschrift aan de heer G. Meijers, secretaris Landinrichtingscommissie Laaghalen,
Postbus 146, 9400 AC Assen



BIJLAGE 2

Kennisgeving van de toetsingsprocedure in Staatscourant nr. 223 d.d. 19 november 1997

RUILVERKAVELING LAAGHALEN

Kennisgeving ingevolge artikel 77.2 van de Landinrichtingswet
en artikel 7.30 en 7.31 van de Wet Milieubeheer

START INSPRAAK VOORONTWERPPLAN/MILIEU-EFFECTRAPPORT

De Landinrichtingscommissie voor de ruilverkaveling Laaghalen maakt mede namens Gedeputeerde Staten van Drenthe bekend dat met ingang van 10 november 1997 voor genoemde ruilverkaveling het voorontwerpplan, tevens milieu-effectrapport in de inspraak is gebracht. Het rapport ligt van 09.00 tot 12.00 uur ter inzage op de volgende adressen:

- gemeentehuis te Beilen, Raadhuisplein 1, Beilen
- stadhuis te Assen; cluster ROVEB, afdeling Bouwen en Wonen, Noordersingel 33, Assen
- kantoor Dienst Landelijk Gebied, Mandemaat 3, Assen

In het gebied wordt een aantal voorlichtings- en inspraakbijeenkomsten gehouden. De inspraakbijeenkomsten zijn tevens hoorzitting in het kader van de milieu-effectrapportage.

Voorlichtingsbijeenkomsten:

- 21 november 1997 Dorpshuis 't Haolerhoes, Stengelinstraat 18, Hooghalen
- 27 november 1997 Dorpshuis 't Haolerhoes, Stengelinstraat 18, Hooghalen

Inspraakbijeenkomsten:

- 4 december 1997 Dorpshuis 't Haolerhoes, Stengelinstraat 18, Hooghalen
- 11 december 1997 Dorpshuis 't Haolerhoes, Stengelinstraat 18, Hooghalen


Alle data aanvang 19.45 uur.

Het voorontwerpplan/milieu-effectrapport is kosteloos verkrijgbaar bij het secretariaat van de Landinrichtingscommissie voor de ruilverkaveling Laaghalen. Schriftelijke inspraakreacties kunnen worden ingediend tot 10 februari 1998 bij het secretariaat worden ingediend:

Secretariaat Landinrichtingscommissie Laaghalen
Postbus 146
9400 AC Assen
tel. 0592-327911

De Landinrichtingscommissie Laaghalen
mede namens GS van Drenthe,

A. Lanting, voorzitter
K. de Boer, secretaris



dienst landelijk gebied

voor ontwikkeling en beheer

BIJLAGE 3

Projectgegevens

Initiatiefnemer: landinrichtingscommissie Laaghalen

Bevoegd gezag: Gedeputeerde Staten van de provincie Drenthe

Besluit: vaststelling landinrichtingsplan

Categorie Besluit m.e.r.: ontwerp herziening Besluit m.e.r. C9.2

Activiteit: Het landinrichtingsproject Laaghalen is op basis van een aanvraag van enkele landbouworganisaties in 1987 als ruilverkaveling in voorbereiding genomen. Vervolgens is in 1990 een aanvullende aanvraag ingediend. Het project heeft een omvang van 2.235 ha.

Procedurele gegevens:

kennisgeving startnotitie: 15 november 1993

richtlijnenadvies uitgebracht: 11 februari 1994

richtlijnen vastgesteld: 22 maart 1994

kennisgeving MER: 10 november 1997

toetsingsadvies uitgebracht: 22 oktober 1998

Bijzonderheden:

Tijdens de toetsing constateerde de Commissie dat ten behoeve van het VOP/MER ten onrechte geen ecohydrologische en landschapsecologische analyse van het gebied was uitgevoerd. Daarnaast was de Commissie van mening dat de beschrijvingen van de geohydrologische opbouw van het gebied en de grondwaterstromingen, die de basis hadden kunnen vormen voor een ecohydrologische analyse, te summier waren, en niet voldoende aansloten bij het detailniveau waarop de effecten van maatregelen beschreven dienen te worden.

De Commissie constateerde tijdens de toetsing dat in het VOP/MER de meer gedetailleerde gegevens omtrent de geohydrologische gesteldheid van het terrein ontbraken. Zo bleek bij de ontwikkeling van het VOP geen gebruik te zijn gemaakt van bodemkundige gegevens verzameld op schaal 1:10.000. Als gevolg hiervan waren de waterhuishouding zo belangrijke geulenstelsels in de keileem niet nauwkeurig genoeg gelokaliseerd. Het nauwkeurig lokaliseren van deze geulenstelsels is echter van het grootste belang voor de situering van de kleischermen die immers zijn bedoeld om de grondwaterstroom in een geul af te dammen.

De Commissie adviseerde hierop het bevoegd gezag om de Landinrichtingscommissie een aanvulling op te het MER op te laten stellen. In de notitie "Gebiedsanalyse Ruilverkaveling Laaghalen" is de door de Commissie gevraagde aanvullende informatie alsnog opgenomen. Uit de notitie blijkt dat de door de Commissie eerder geuite vermoedens kunnen worden bevestigd.

Samenstelling van de werkgroep:

drs. G.J. Baaijens

ir. J.B.A.A. Taks

ing. H.W. de Vroome (richtlijnenfase)

ir. J.H.G. Verhagen

prof.dr.ir. D. de Zeeuw (voorzitter)

Secretaris van de werkgroep: drs. A.L. Vernooij (richtlijnenfase), drs. P.A. Kee (toetsingsfase)

BIJLAGE 4

Lijst van inspraakreacties en adviezen

nr.	datum	persoon of instantie	plaats	datum van ontvangst Cie. m.e.r.
1.	19971126	R.Tj. de Jong	Zeist	19971219
2.	19971202	N.V. Edon	Assen	19971219
3.	19971129	A. Warnaar en A.C. Hin	Hooghalen	19971219
4.	19971202	J.J. Boslooper en mw. J. Freijters	Hooghalen	19971219
5.	-	Erven A. Smeenge	Gieten	19971219
6.	19980113	NS Railinfrabeheer B.V. Regio Noordoost	Zwolle	19980121
7.	19981218	W.H. Hovenkamp	Hooghalen	19980121
8.	19981208	A. Kiffen	Hooghalen	19971219
9.	-	H. van Dalen	Graswijk	19980206
10.	19971206	A.W. van Oosten	Stadskanaal	19981219
11.	19980204	Drents Particulier Grondbezit	Assen	19980311
12.	19980216	B & W gemeente Middenveld	Beilen	19980311
13.	19971218	H.B. Hovenkamp	Laaghalen	19980311
14.	19980209	Milieu federatie Drenthe	Assen	19980311
15.	19980205	Staatsbosbeheer Groningen - Drenthe	Assen	19980311
16.	19980120	J. Stevens	Hooghalen	19980311
17.	19980214	mevrouw R. van der Veen	Assen	19980311
18.	19980206	Vereniging voor dorpsbelangen Hooghalen, Laaghalen en Laaghalerveen	Hooghalen	19980311
19.	19980204	Waterschap Meppelerdiep	Hoogeveen	19980311
20.	19980209	J. Werkhoven namens Vakantieboerderij De Gele Broek	Hooghalen	19980311
21.	199801--	D. de Boer	Beilen	19980311
22.		Inspraakverslag Ruilverkaveling Laaghalen		19980311