

huidige situatie








1051-2



-  nationaal verbindend wegennet
-  regionaal verbindend wegennet
-  regionaal verbindend wegennet gepland
-  Dentgenbachweg
-  Emmaweg
-  knooppunt Hopel
-  Karel Doormanstraat
-  gemeentegrens
-  woon-, industriegebied



plangebied

-  nationaal verbindend wegennet
-  regionaal verbindend wegennet
-  regionaal verbindend wegennet gepland
-  plangebied segment **A** - **F**
-  scheiding segment
-  gemeentegrens
-  woon-, industriegebied

