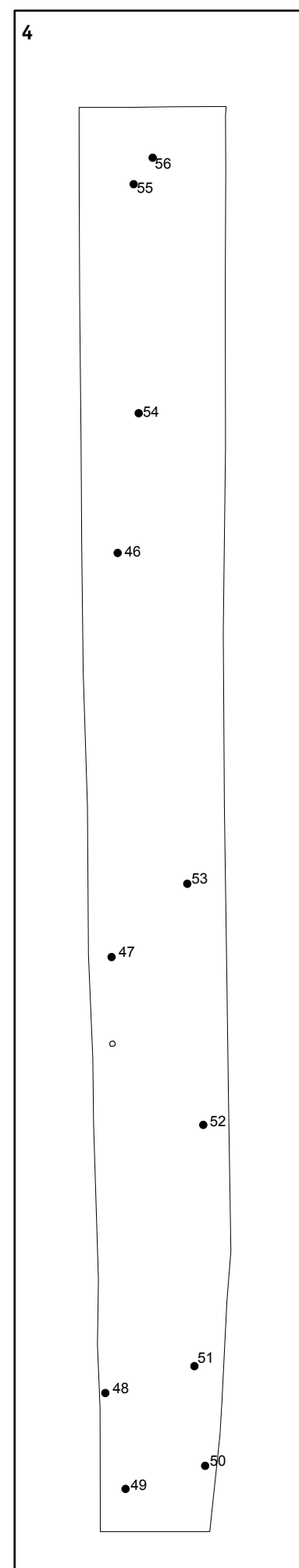
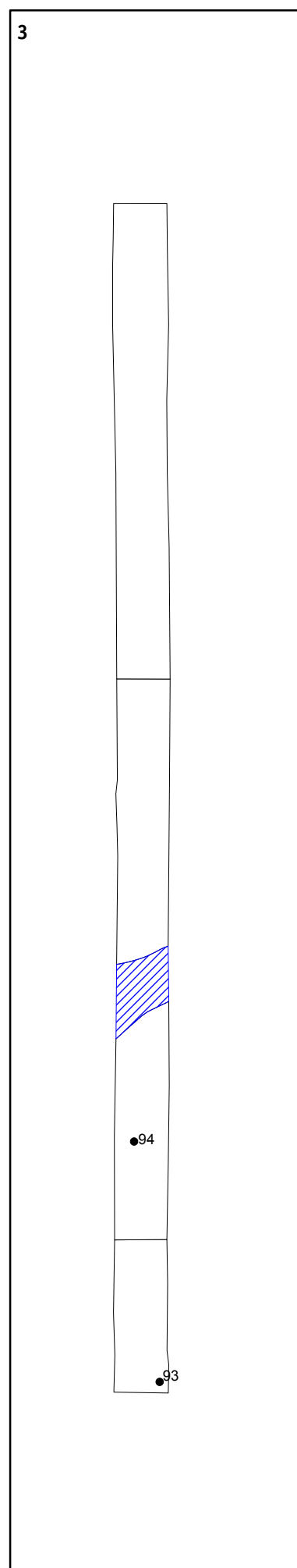
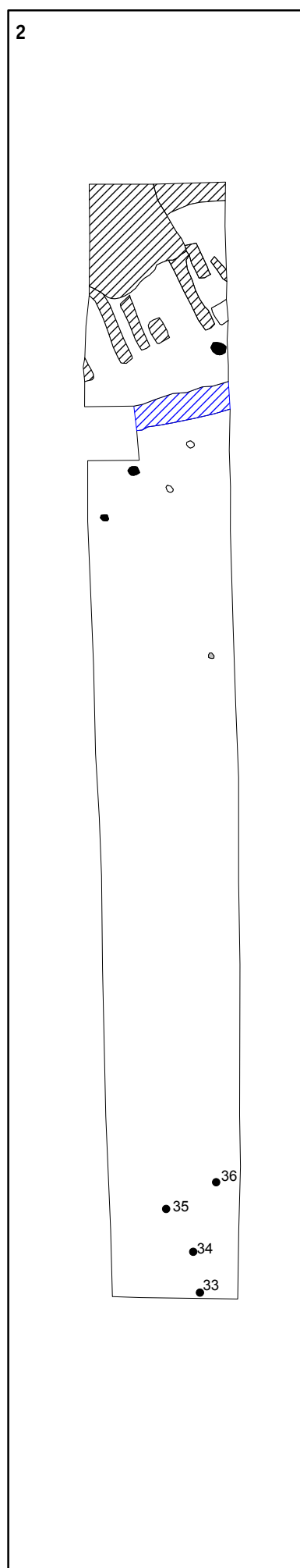
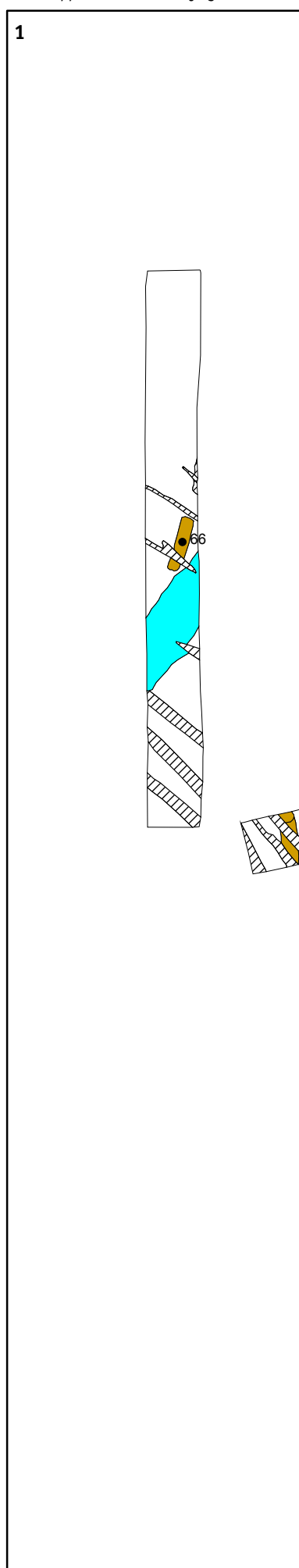


**Plangebied Harselaar-Zuid
Gemeente Barneveld**

Een inventariserend archeologisch onderzoek, fase 2 proefsleuven
Vlakken van de proefsleuven, put 1, 2, 3 en 4

RAAP-rapport 1065, kaartbijlage 2, schaal 1:200



legenda

interpretatie van de sporen

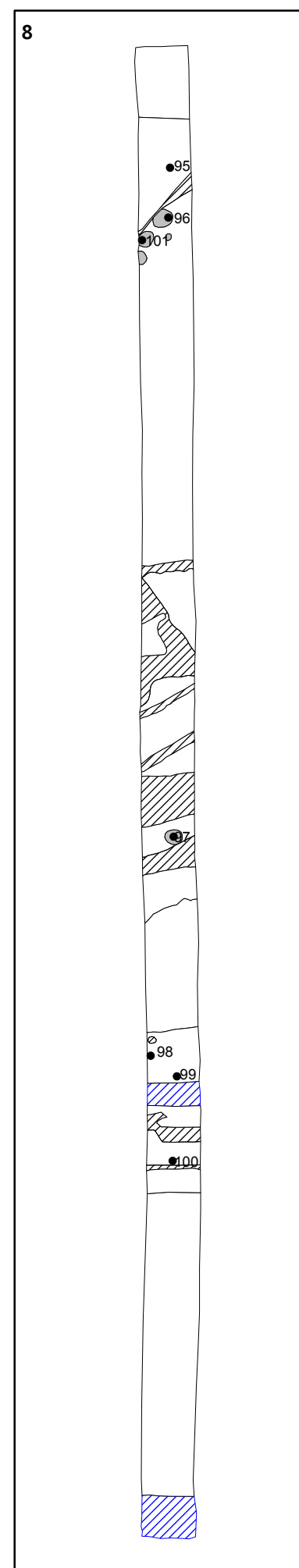
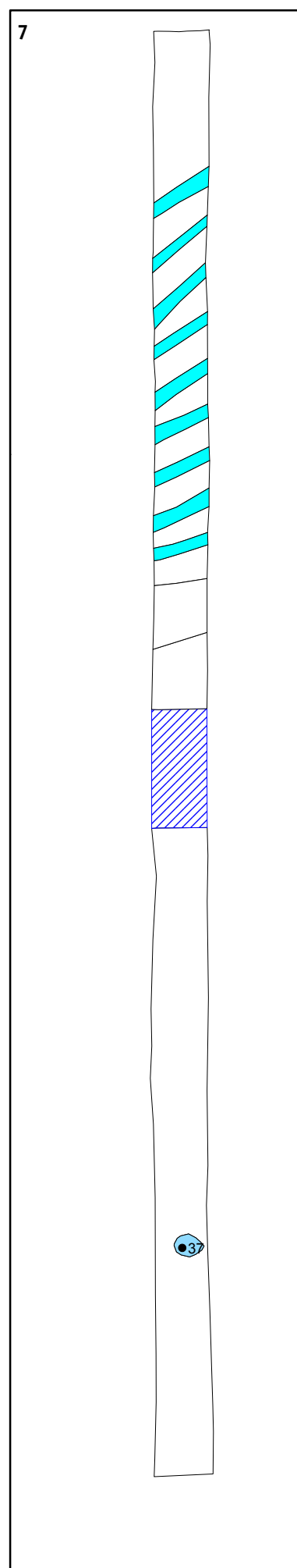
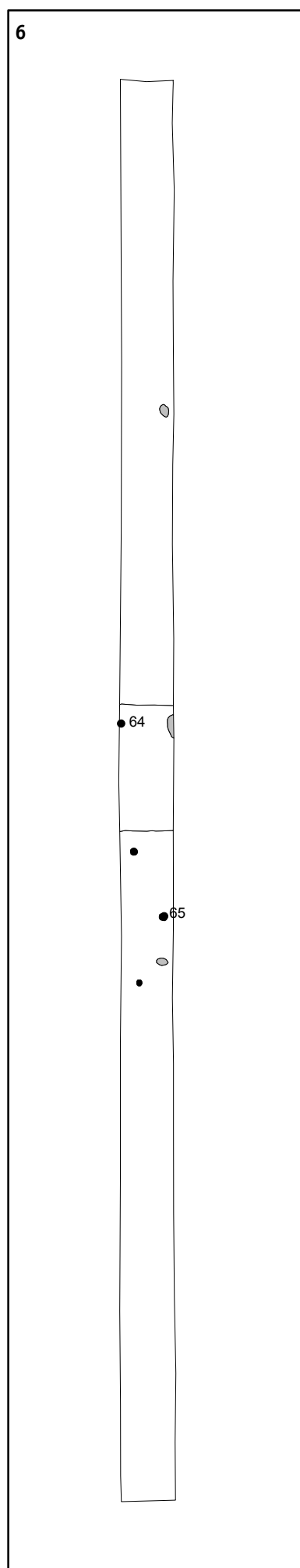
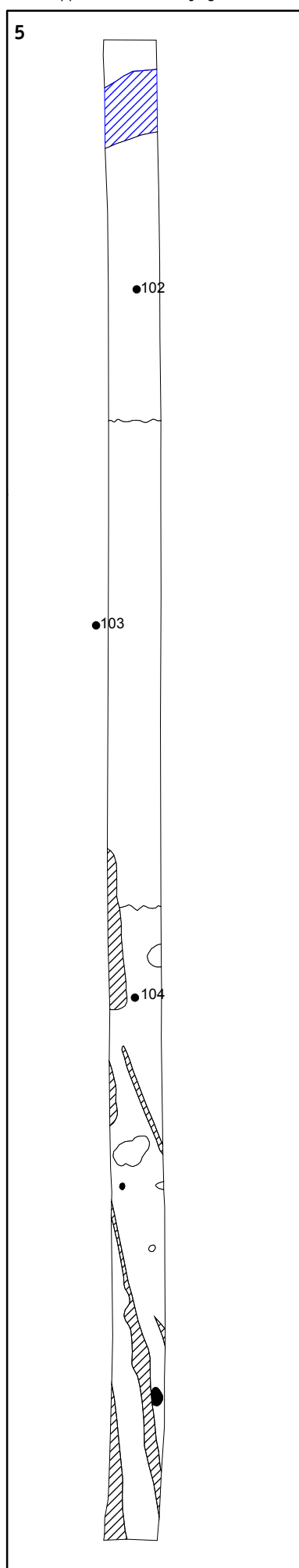
- spoor
- paalkuil
- ontginningsgreppel
- waterput
- kuil
- spoor behorend tot grafveldstructuur

- perceelssloot
- recent
- natuurlijk
- vondst
- 16** vondstnummer

**Plangebied Harselaar-Zuid
Gemeente Barneveld**

Een inventariserend archeologisch onderzoek, fase 2 proefsleuven
Vlakken van de proefsleuven, put 5, 6, 7 en 8

RAAP-rapport 1065, kaartbijlage 2, schaal 1:200



legenda

interpretatie van de sporen

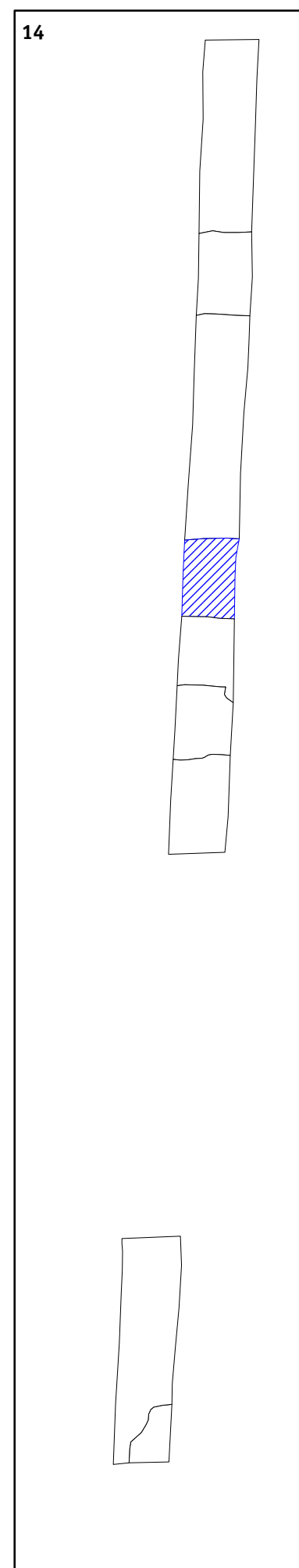

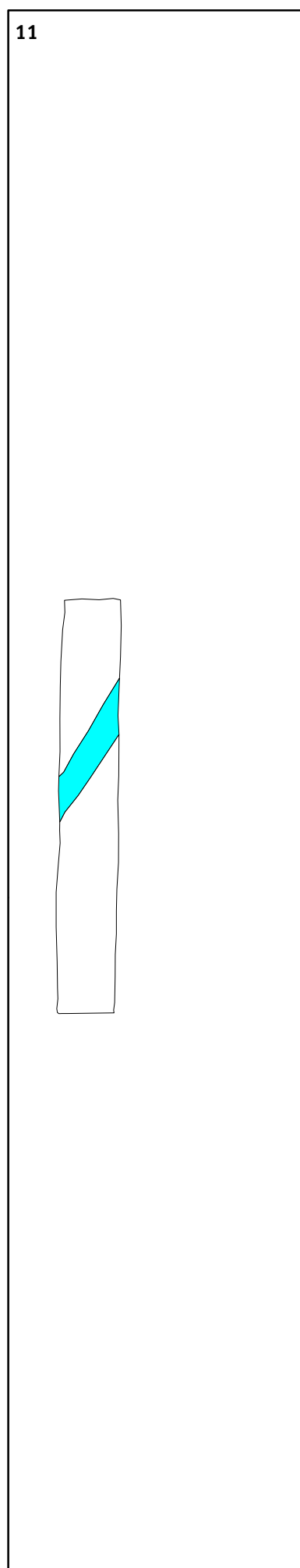
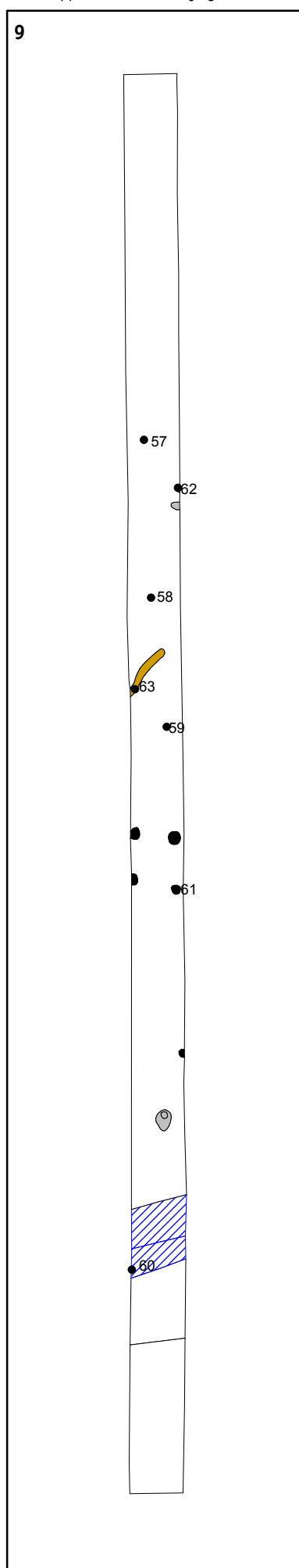
- spoor
- paalkuil
- ontginningsgreppel
- waterput
- kuil
- spoor behorend tot grafveldstructuur

- perceelssloot
- recent
- natuurlijk
- vondst
- 16 vondstnummer

**Plangebied Harselaar-Zuid
Gemeente Barneveld**



Een inventariserend archeologisch onderzoek, fase 2 proefsleuven
Vlakken van de proefsleuven, put 9, 11, 12 en 14





RAAP-rapport 1065, kaartbijlage 2, schaal 1:200



legenda

interpretatie van de sporen

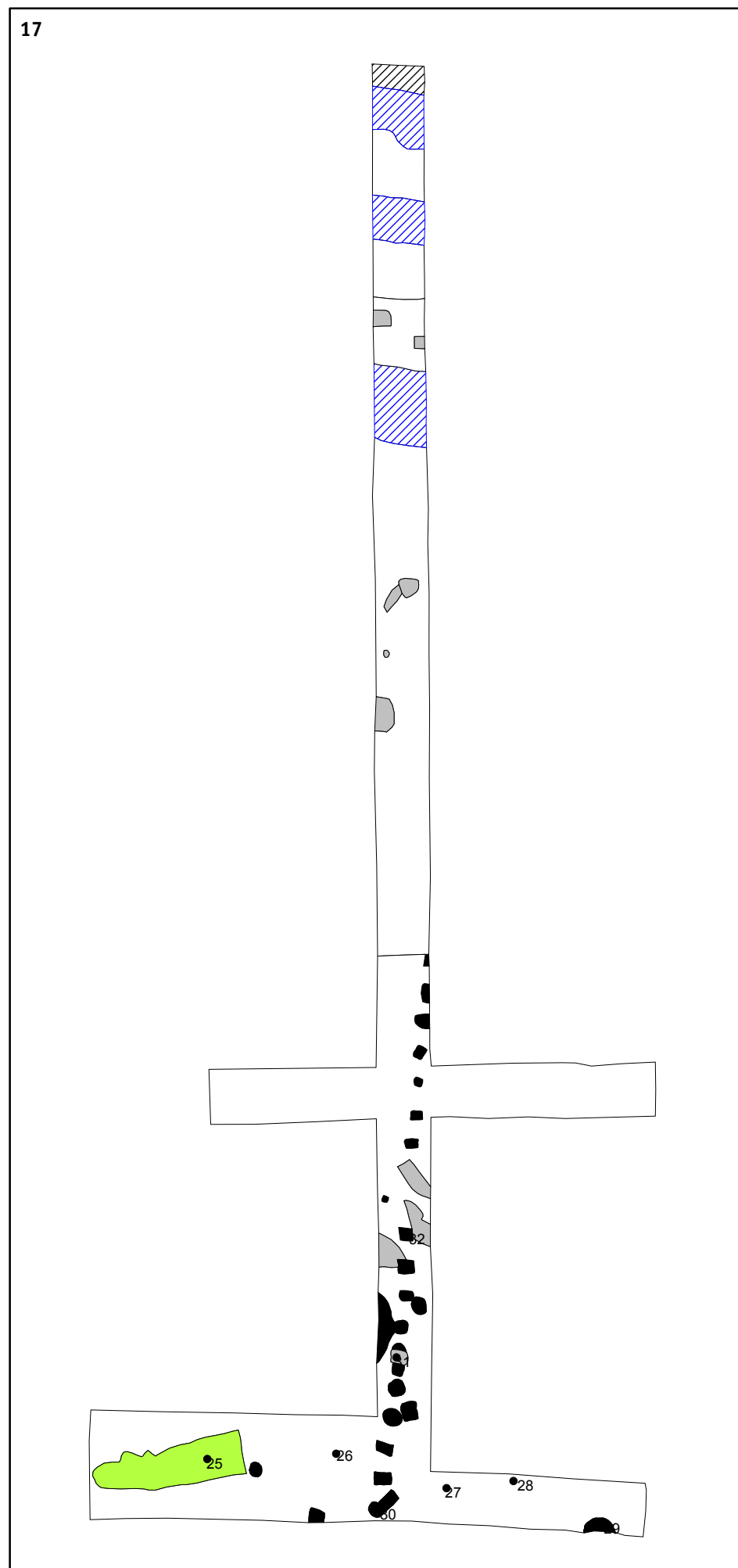
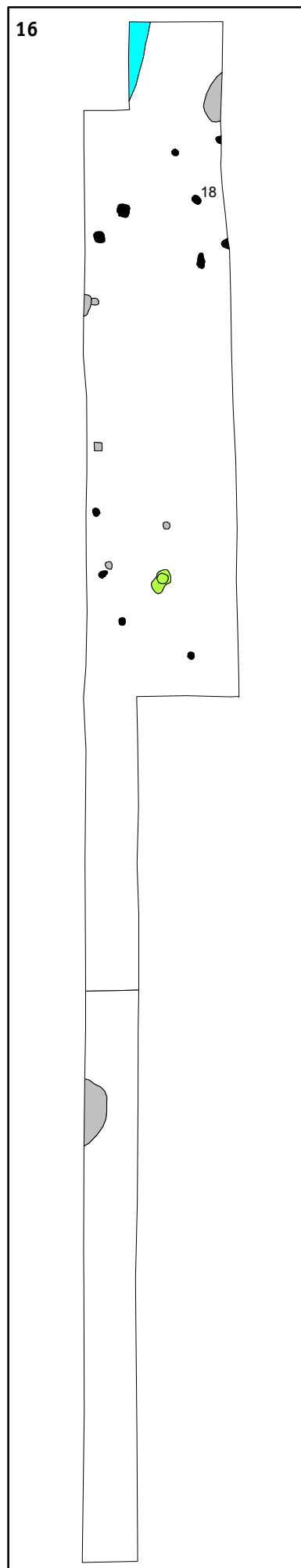

-  spoor
-  paalkuil
-  ontginningsgreppel
-  waterput
-  kuil
-  spoor behorend tot grafveldstructuur

-  perceelssloot
-  recent
-  natuurlijk
-  vondst
- 16** vondstnummer

**Plangebied Harselaar-Zuid
Gemeente Barneveld**

Een inventariserend archeologisch onderzoek, fase 2 proefsleuven
Vlakken van de proefsleuven, put 15, 16 en 17





RAAP-rapport 1065, kaartbijlage 2, schaal 1:200



legenda

interpretatie van de sporen

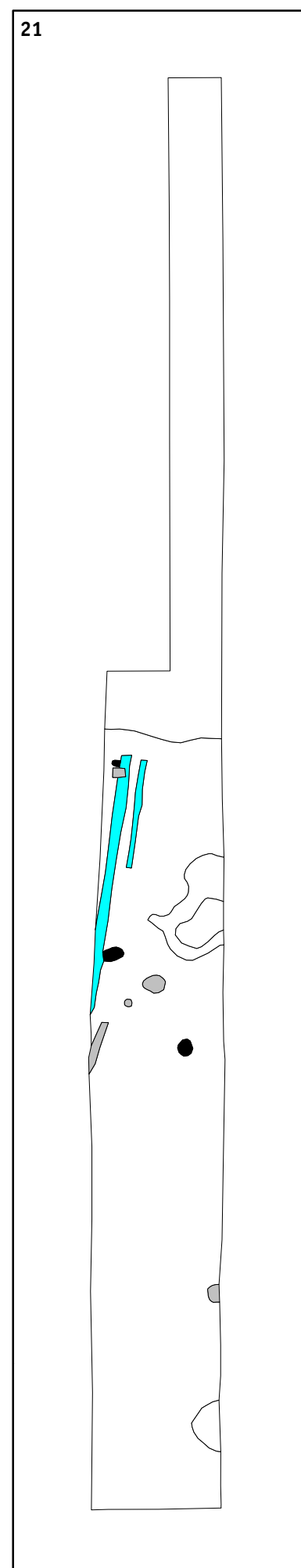
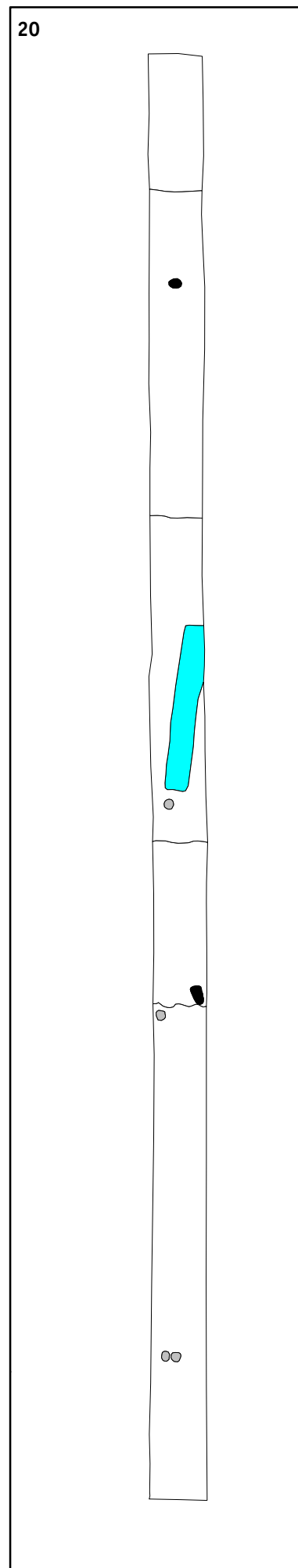
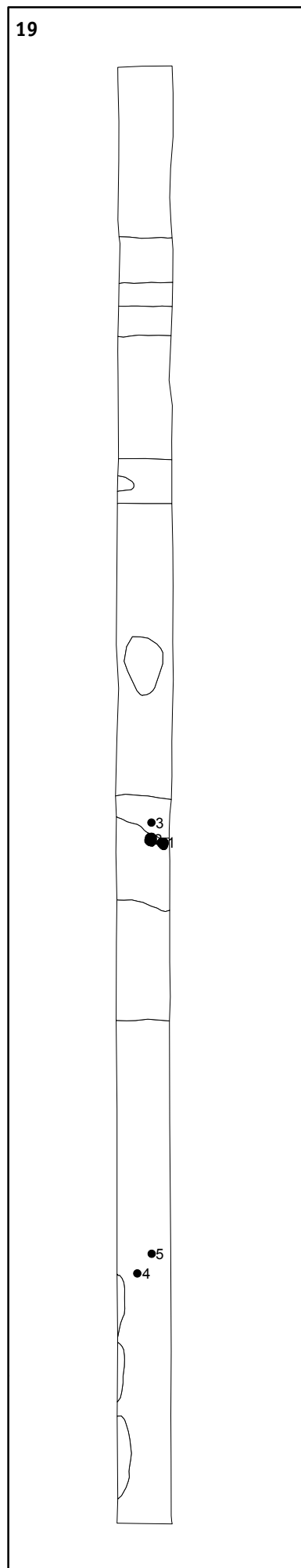
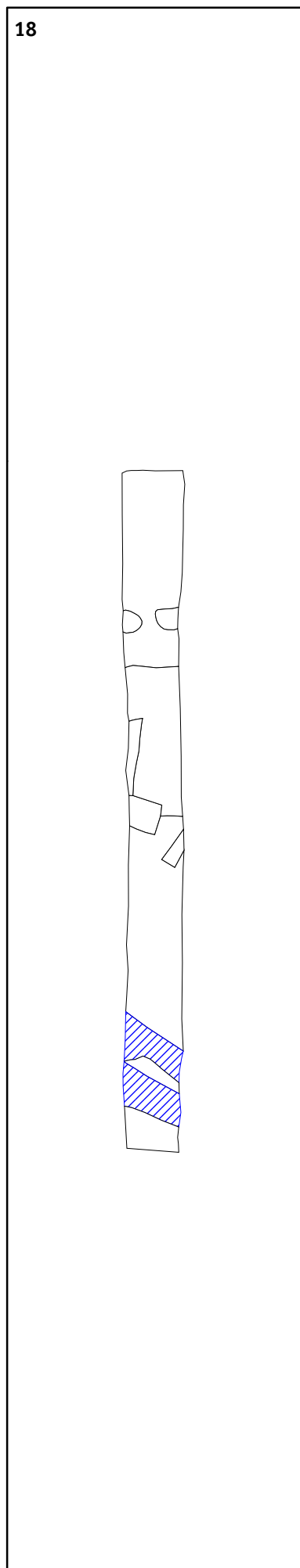
-  spoor
-  paalkuil
-  ontginningsgreppel
-  waterput
-  kuil
-  spoor behorend tot grafveldstructuur

-  perceelssloot
-  recent
-  natuurlijk
-  vondst
- 16** vondstnummer

**Plangebied Harselaar-Zuid
Gemeente Barneveld**





Een inventariserend archeologisch onderzoek, fase 2 proefsleuven
Vlakken van de proefsleuven, put 18, 19, 20 en 21





RAAP-rapport 1065, kaartbijlage 2, schaal 1:200



legenda

interpretatie van de sporen

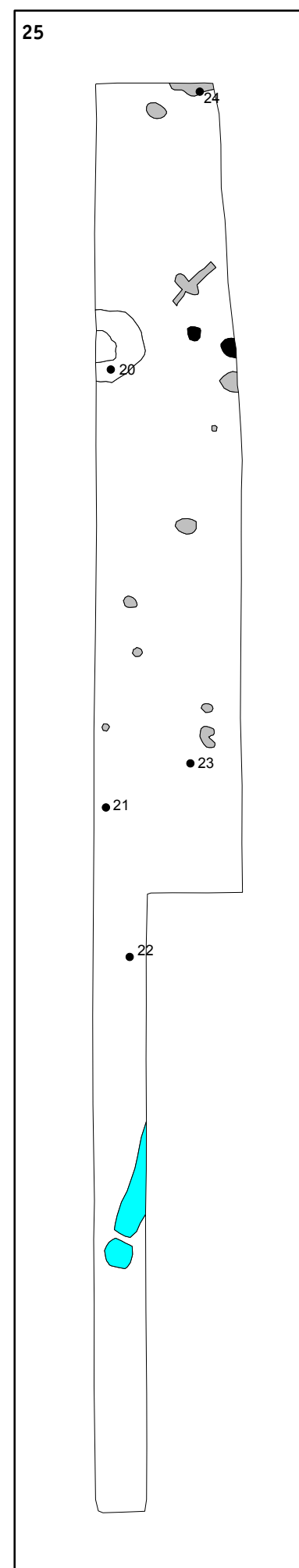
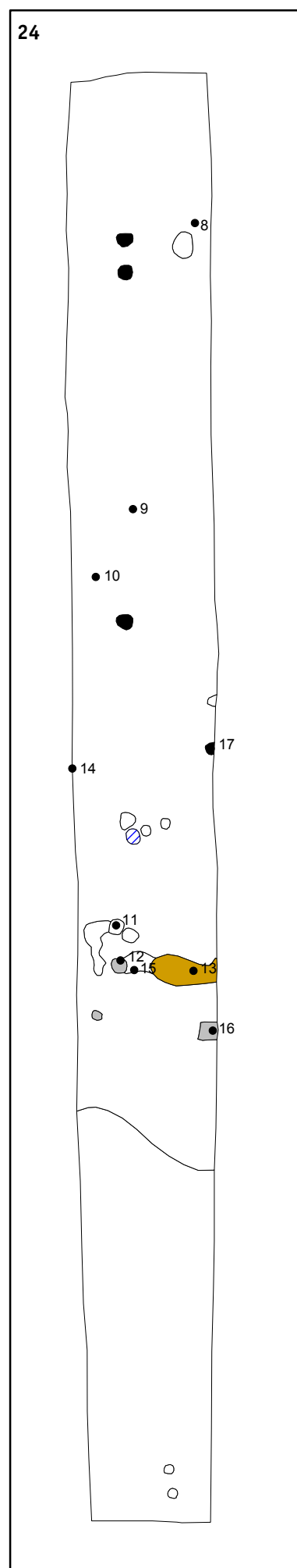
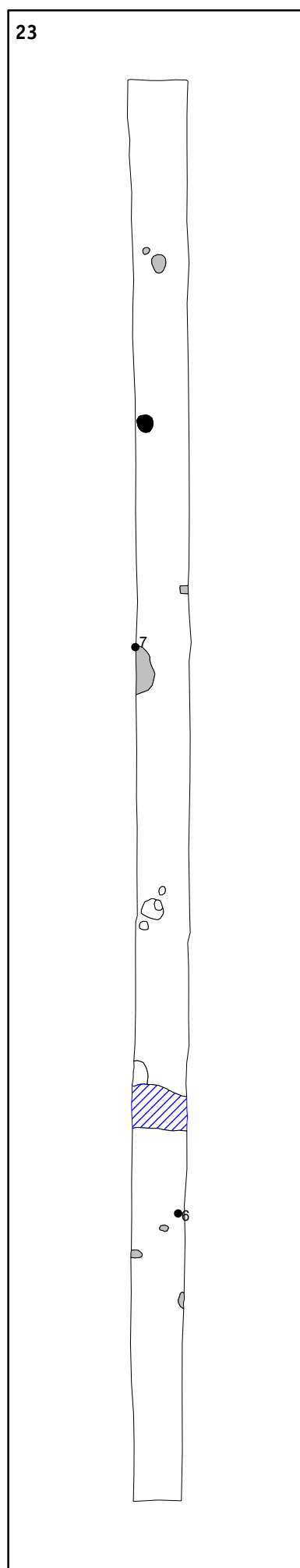
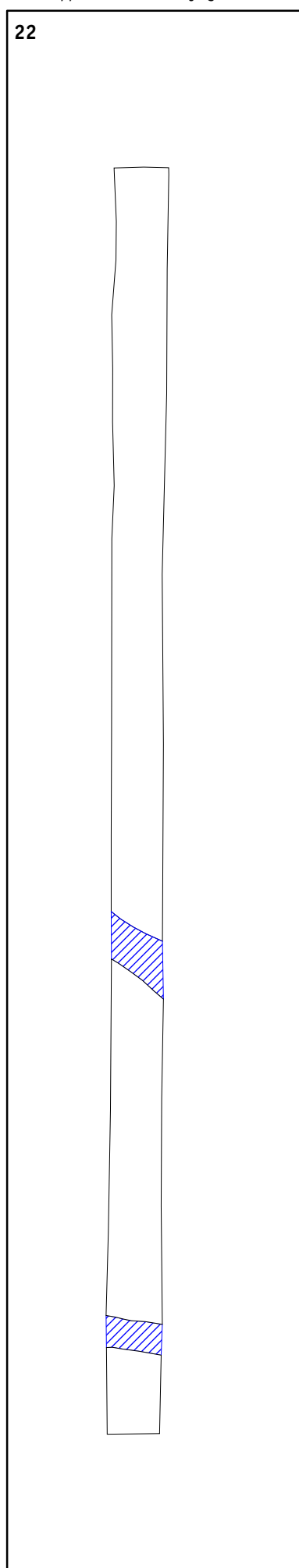
-  spoor
-  paalkuil
-  ontginningsgreppel
-  waterput
-  kuil
-  spoor behorend tot grafveldstructuur

-  perceelssloot
-  recent
-  natuurlijk
-  vondst
- 16** vondstnummer

**Plangebied Harselaar-Zuid
Gemeente Barneveld**



Een inventariserend archeologisch onderzoek, fase 2 proefsleuven
Vlakken van de proefsleuven, put 22, 23, 24 en 25





RAAP-rapport 1065, kaartbijlage 2, schaal 1:200



legenda

interpretatie van de sporen


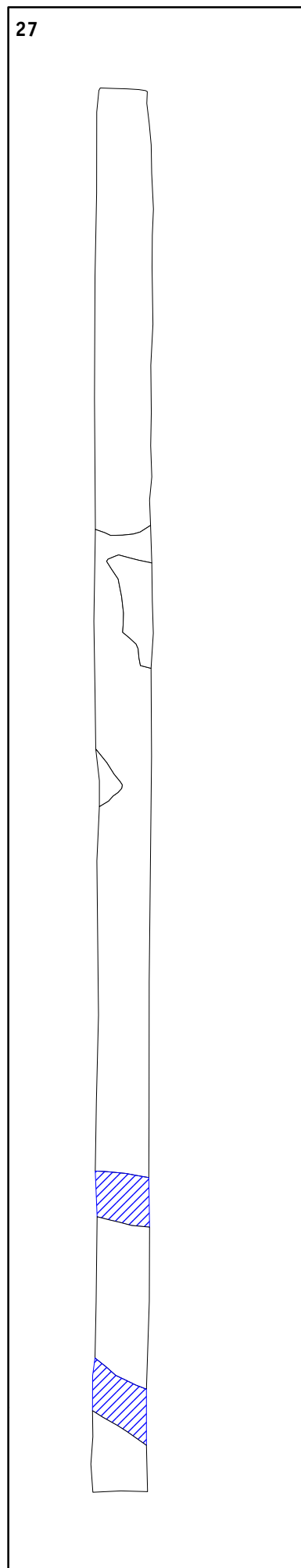
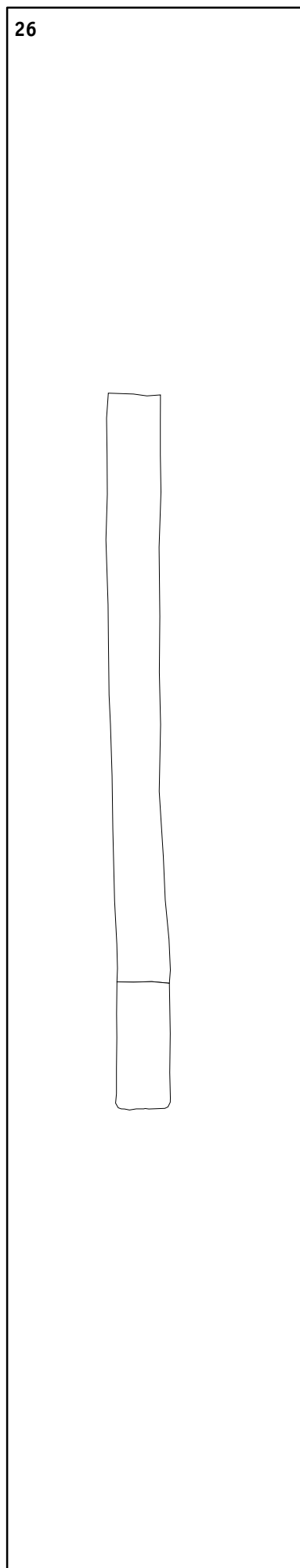
-  spoor
-  paalkuil
-  ontginningsgreppel
-  waterput
-  kuil
-  spoor behorend tot grafveldstructuur

-  perceelssloot
-  recent
-  natuurlijk
-  vondst
- 16 vondstnummer

**Plangebied Harselaar-Zuid
Gemeente Barneveld**


Een inventariserend archeologisch onderzoek, fase 2 proefsleuven
Vlakken van de proefsleuven, put 26, 27 en 28





RAAP-rapport 1065, kaartbijlage 2, schaal 1:200



legenda

interpretatie van de sporen

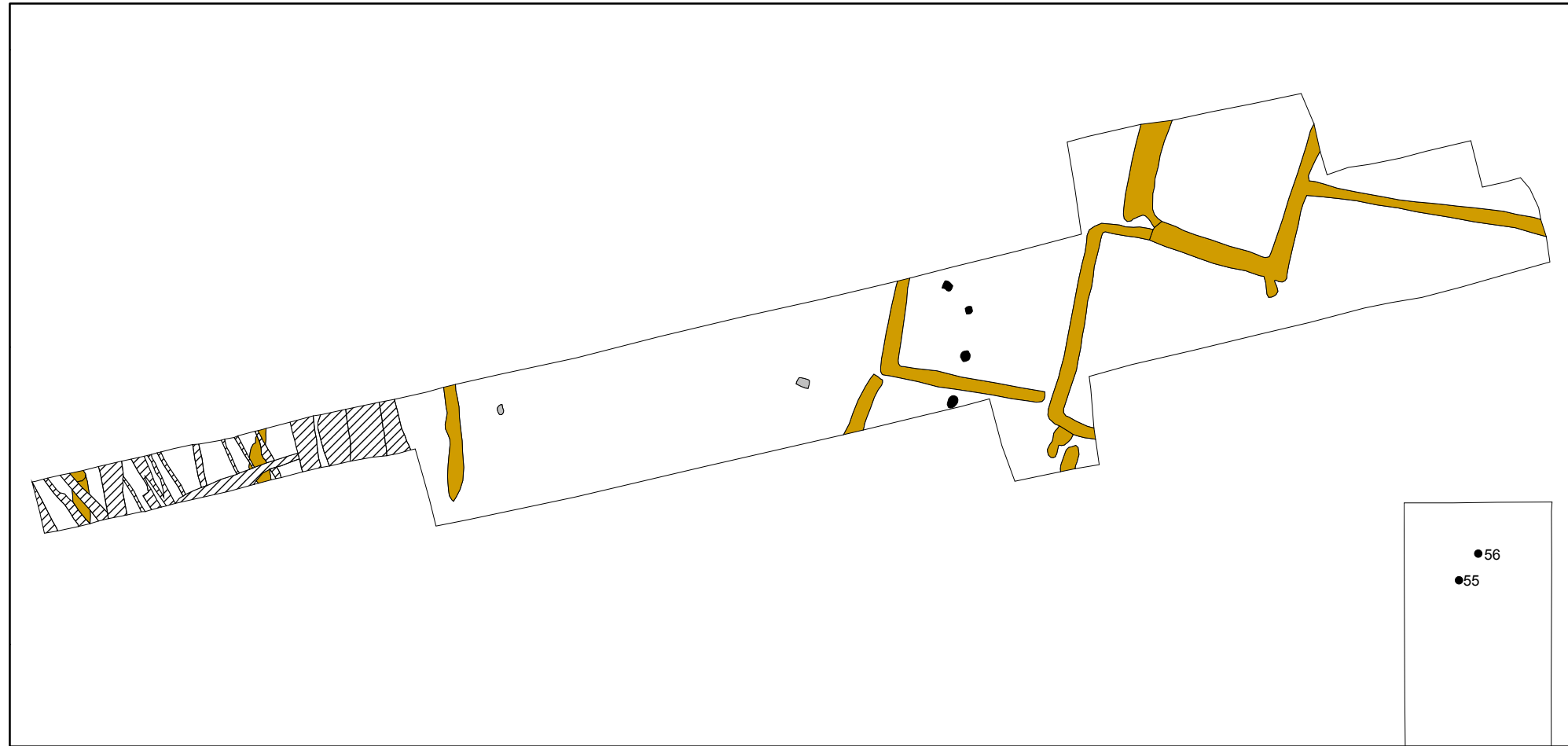
-  spoor
-  paalkuil
-  ontginningsgreppel
-  waterput
-  kuil
-  spoor behorend tot grafveldstructuur

-  perceelssloot
-  recent
-  natuurlijk
-  vondst
- 16 vondstnummer

**Plangebied Harselaar-Zuid
Gemeente Barneveld**












Een inventariserend archeologisch onderzoek, fase 2 proefsleuven
Vlakken van de proefsleuven, put 29

RAAP-rapport 1065, kaartbijlage 2, schaal 1:200



legenda

interpretatie van de sporen

- | | |
|--|---|
|  spoor |  perceelssloot |
|  paalkuil |  recent |
|  ontginningsgreppel |  natuurlijk |
|  waterput |  vondst |
|  kuil |  vondstnummer |
|  spoor behorend tot grafveldstructuur | |