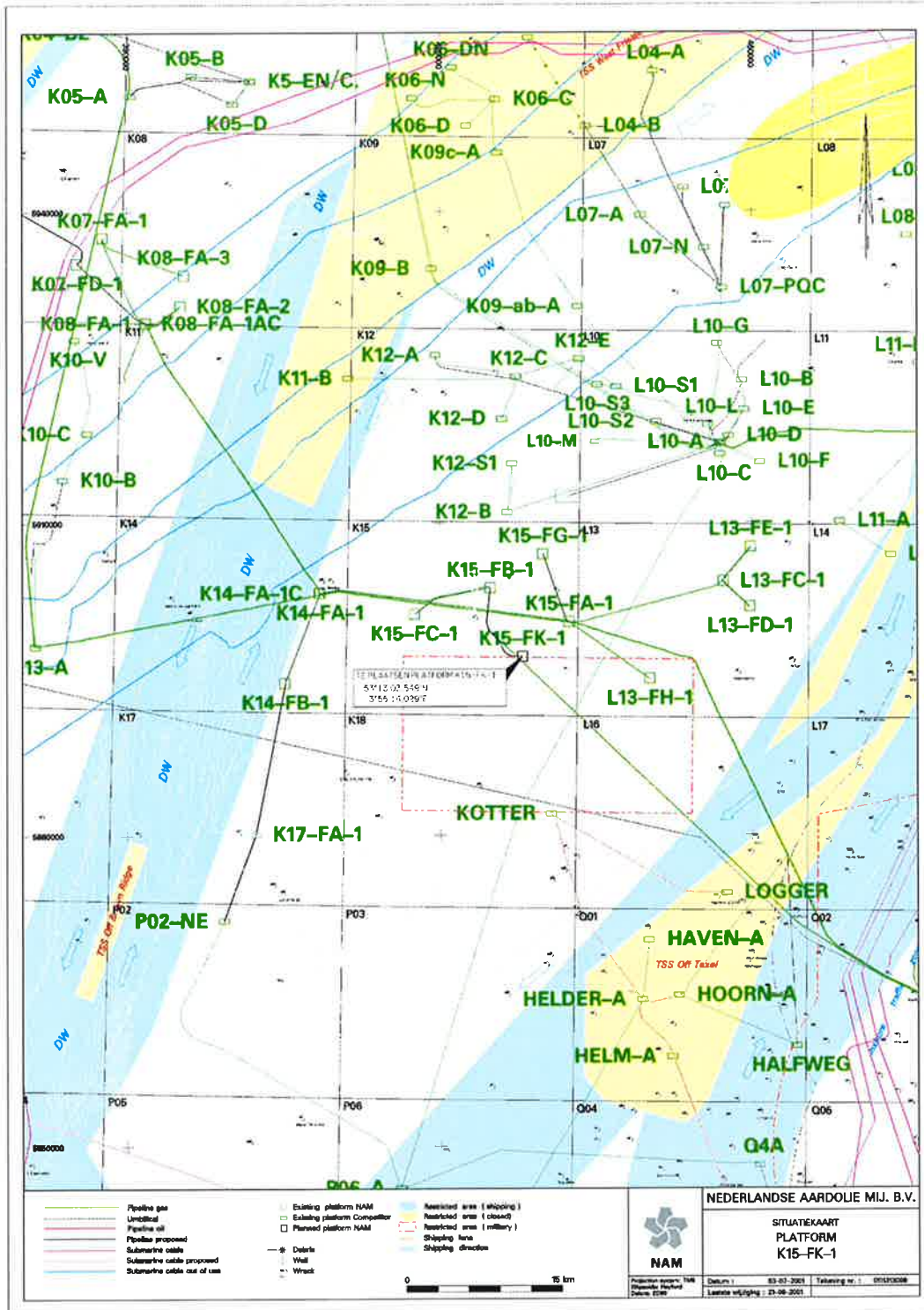


**Losse kaart-bijlage bij Startnotitie Milieu-effectrapportage  
Winning van aardgas in blok K15 vanaf platform K15-FK-1**

**Kaarten zijn bedoeld om als bladwijzer naast de tekst te kunnen leggen**

# Ligging platform K15-FK-1

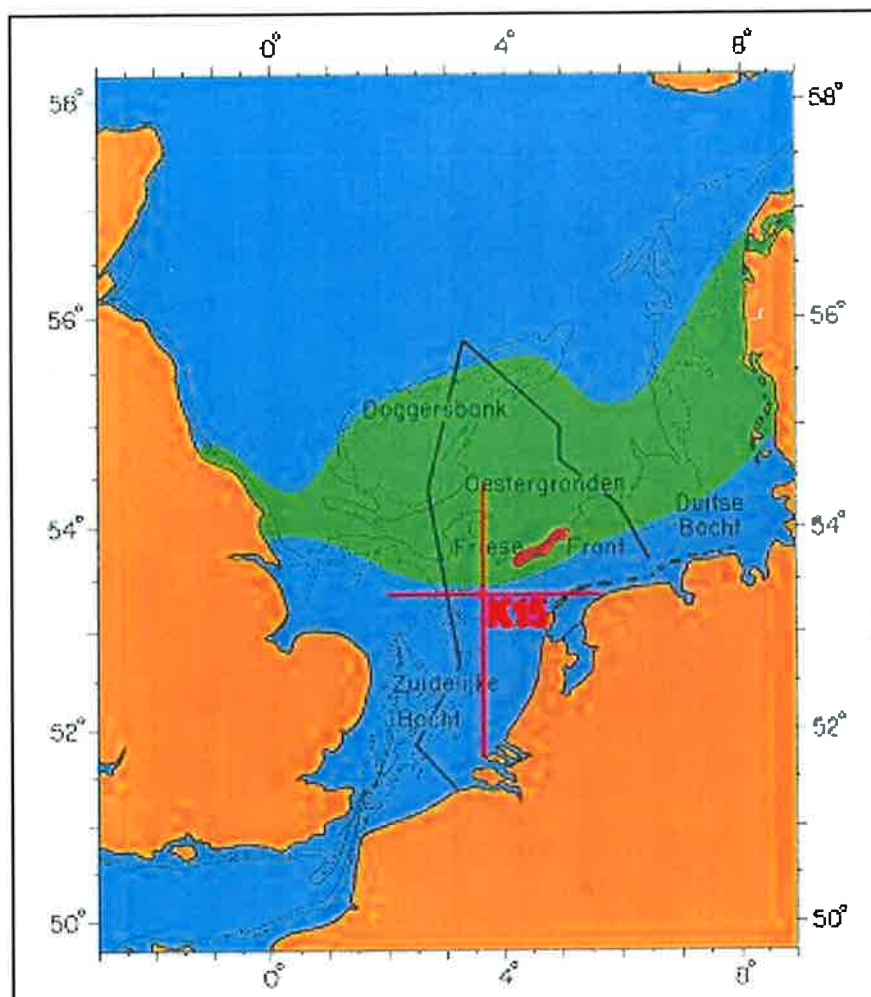


NEDERLANDSE AARDOLIE MIJ. B.V.

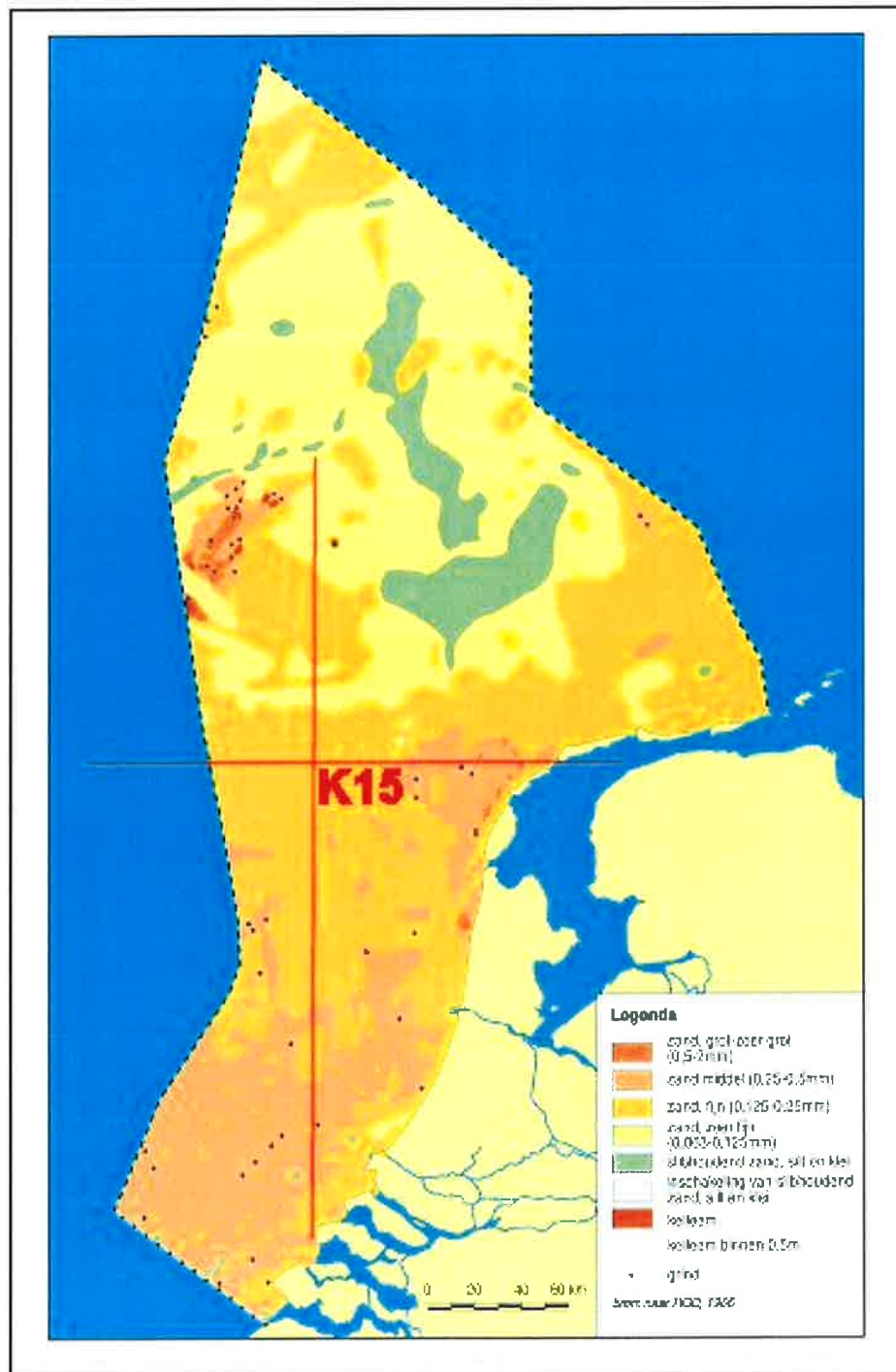


SITUATEKAART  
PLATFORM  
K15-FK-1  
Datum : 03-07-2001 | Tekening nr. : 01510008  
Laatste wijziging : 23-08-2001

De ligging van de belangrijkste frontengebieden op de Noordzee (groen).  
De ligging van K15-FK-1 is op het kruispunt van beide aslijnen



De bodemsamenstelling van het NCP. Het blok K15 is gelegen in een gebied waar de bodemvoornamelijk uit fijn en middel-fijn zand bestaat. De ligging van K15-FK-1 is op het kruispunt van beide aslijnen



Scheepvaartintensiteiten op het NCP (bron: Rijkswaterstaat). De ligging van K15-FK-1 is op het kruispunt van beide aslijnen

