

















GEO.04.148.2

## Hydro-ecologisch alternatief

Kaart 1

### LEGENDA

- |  |  |   |                                |
|--|--|---|--------------------------------|
|  | Grens Veluwe-commissie                       |  | 50-100 ha.                     |
|  | Grens reconstructiegebied Veluwe             |  | Ecologische doelstelling water |
|  | Waterafhankelijke natuur > 20 perc.          |  | Ven sed                        |
|  | Beïnvloedingsgebied waterafhankelijke natuur |  | Waterloop sed                  |
|  | Beschermingsgebied opp. water                |  | Ven hen                        |
|  | Blauwe Bron                                  |  | Waterloop hen                  |
|  | Harmonie                                     |  | Intrekegebieden                |
|  | Zoekruimte waterberging                      |   |                                |
|  | 0-50 ha.                                     |   |                                |

provincie  
**GELDERLAND**

DIENST REW  
Afdeling LG

Bron: Prov. Gelderland  
Vormgeving: J. Gerritsen  
28 mei 2003

