9.Ruimtelijke ordening

Kaarten:

9.1 Ruimtelijke Ordening, kaart 1 (Ypenburg)

9.2 Ruimtelijke Ordening, kaart 2 (Delft)

9.3 Ruimtelijke Ordening, kaart 3 (Schiedam)

9.4 Ruimtelijke Ordening, kaart 4 (Zestienhoven)

Den Haag
Zuiderpark
Prins Clausplein
A12
Golfclub Leeuwenbergh
Burggolf Zoetermeer
Rijswijkse bos
De Put
Nootdorp
Overvoorde
Ypenburg
Rijswijk
Rijswijkse Golfclub
Elsenburgerbos
Delftsche Vliet
A4
Dobbeplas
Molentocht
Wilhelminapark
Tweemolentjes Vaart
Grote plas
Wateringen
Delftse Hout
varianten 2a, 2b
RWZI
A13
Pijnackerse Vaart
Delft

Topografische ondergrond © Topografische Dienst Kadaster, Emmen, 2007/2008

Legenda

- Woongebied (inclusief voorzieningen)
- Werkgebied
- Toekomstig woongebied (inclusief herstructurering)
- Toekomstig bedrijventerrein (inclusief herstructurering)
- Bos
- Water

Overig

- Gemeentegrens
- Rijksweg
- Provinciale weg
- Spoorlijn
- Metro
- Hoogspanningsleidingen
- Studiegebied

Randstad 380KV (gepland)
(ligging indicatief)

- Bovengrondse leiding
- Ondergrondse leiding

Varianten

- 1a/1b/1c
- 1b
- 1c
- 2a/2b
- 2b

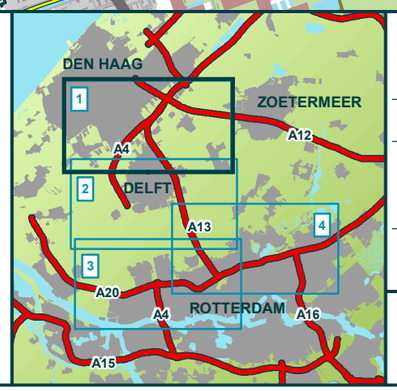

TN/MER
A4 Delft Schiedam

Ruimtelijke Ordening (9.1)

Schaal (A3):	1 : 35.000
Versie:	Definitief
Datum:	20-04-2009

N

0 0,5 1
Kilometers

Rijkswaterstaat

Delftse Hout
varianten 2a, 2b
A13
Pijnackerse Vaart
Delft
Abtswoudseweg
A4
in aanbouw
Zuideindseweg
in ontwikkeling
Oude Leede
Kerkpolder
Kruithuisweg
Schieweg
Ackerdijkseweg
A13
Berkel en Rodenrijs
Delftse Schie
Ackerdijksche plassen
Schipluiden
Zuidkade
Abtswoude
Rotterdamseweg
Keenwetering
Berkelsche Zweth
Delftsche Schie
Zweth
Hofweg
Kroertjespad
Slinksloot
varianten 1a, 1b, 1c
13
Oostveenseweg
Slinksloot
Tempelweg
varianten 2a, 2b
Doenkade
Groenewegen
Topografische ondergrond © Topografische Dienst Kadaster, Emmen, 2007/2008

Legenda

- Woongebied (inclusief voorzieningen)
- Werkgebied
- Toekomstig woongebied (inclusief herstructurering)
- Toekomstig bedrijventerrein (inclusief herstructurering)
- Bos
- Water

Overig

- Gemeentegrens
- Rijksweg
- Provinciale weg
- Spoorlijn
- Metro
- Hoogspanningsleidingen
- Studiegebied

Randstad 380KV (gepland)
(ligging indicatief)

- Bovengrondse leiding
- Ondergrondse leiding

Varianten

- 1a/1b/1c
- 1b
- 1c
- 2a/2b
- 2b

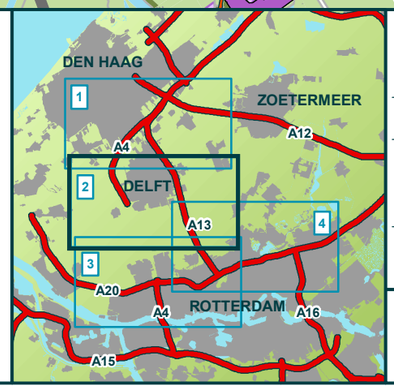

TN/MER
A4 Delft Schiedam

Ruimtelijke Ordening (9.2)

Schaal (A3):	1 : 35.000
Versie:	Definitief
Datum:	20-04-2009

N

0 0,5 1 Kilometers

Rijkswaterstaat

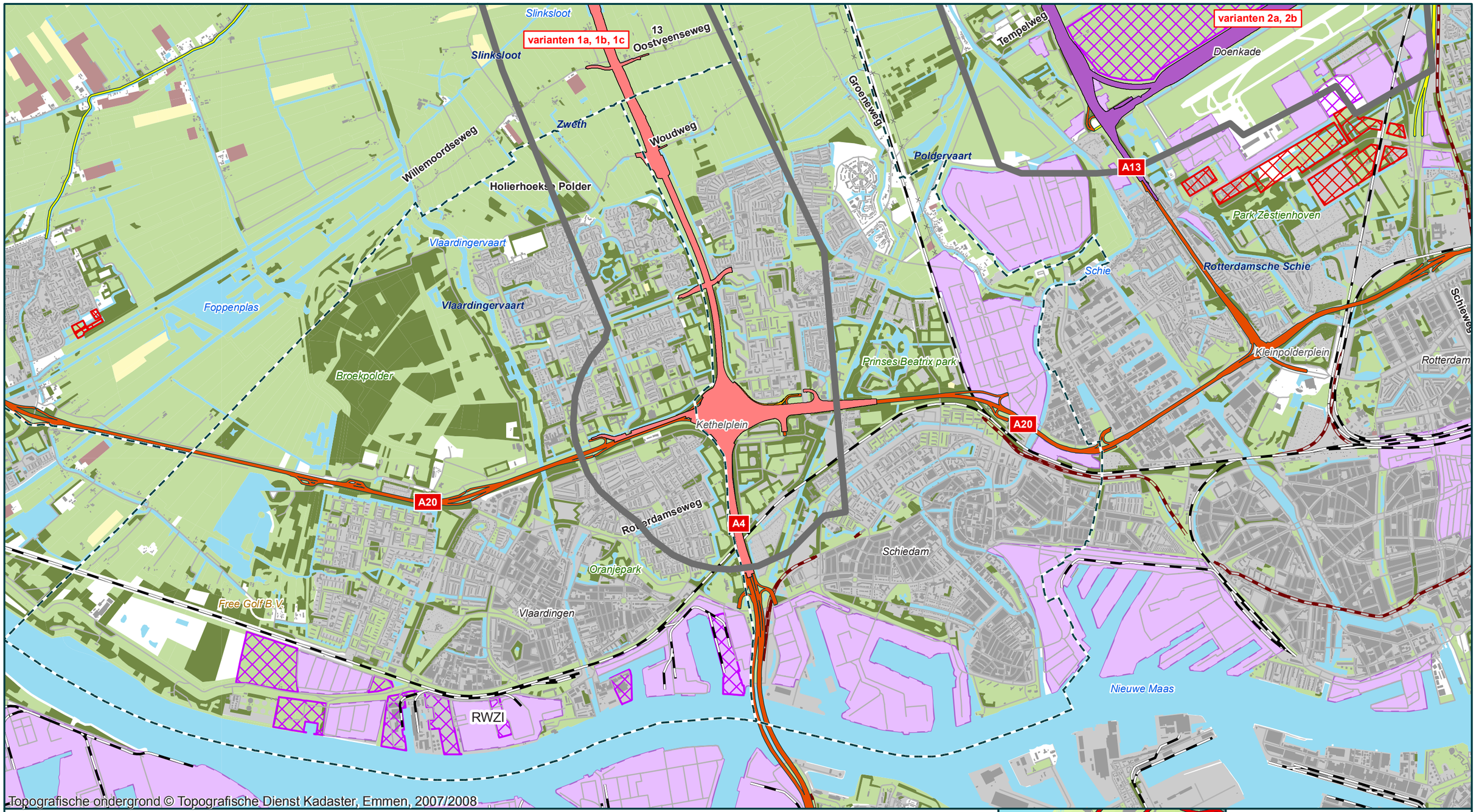

Topografische ondergrond © Topografische Dienst Kadaster, Emmen, 2007/2008

Legenda

- Woongebied (inclusief voorzieningen)
- Werkgebied
- Toekomstig woongebied (inclusief herstructurering)
- Toekomstig bedrijventerrein (inclusief herstructurering)
- Bos
- Water

Overig

- Gemeentegrens
- Rijksweg
- Provinciale weg
- Spoorlijn
- Metro
- Hoogspanningsleidingen
- Studiegebied

Randstad 380KV (gepland) (ligging indicatief)

- Bovengrondse leiding
- Ondergrondse leiding

Varianten

- 1a/1b/1c
- 1b
- 1c
- 2a/2b
- 2b

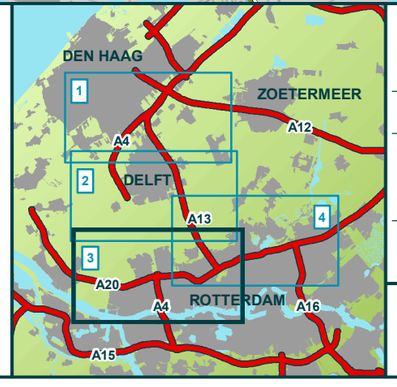

TN/MER
A4 Delft Schiedam

Ruimtelijke Ordening (9.3)

Schaal (A3):	1 : 35.000
Versie:	Definitief
Datum:	20-04-2009

N

0 0,5 1 Kilometers

Rijkswaterstaat

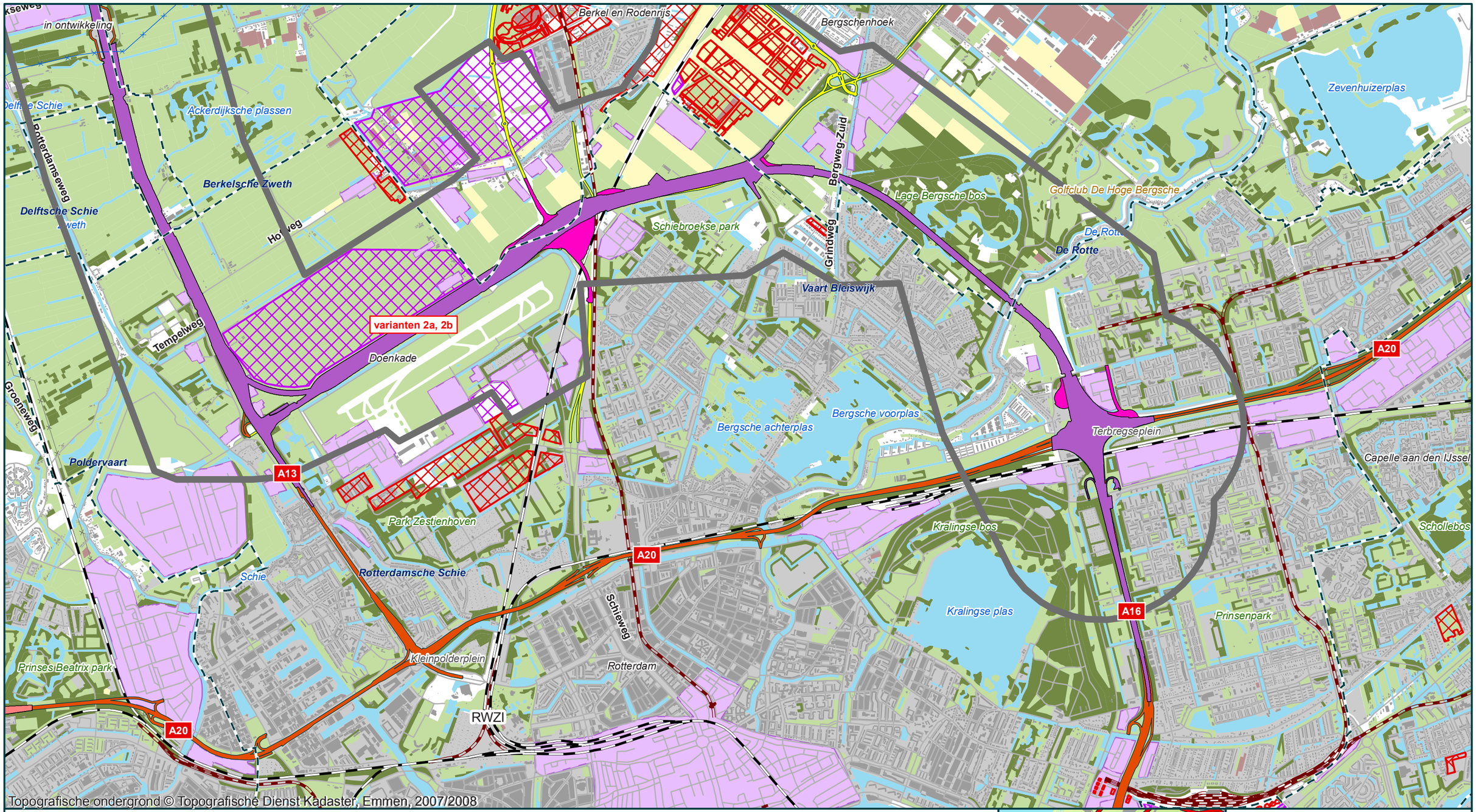

Topografische ondergrond © Topografische Dienst Kadaster, Emmen, 2007/2008

Legenda

- Woongebied (inclusief voorzieningen)
- Werkgebied
- Toekomstig woongebied (inclusief herstructurering)
- Toekomstig bedrijventerrein (inclusief herstructurering)
- Bos
- Water

Overig

- Gemeentegrens
- Rijksweg
- Provinciale weg
- Spoorlijn
- Metro
- Hoogspanningsleidingen
- Studiegebied

Randstad 380KV (gepland) (ligging indicatief)

- Bovengrondse leiding
- Ondergrondse leiding

Varianten

- 1a/1b/1c
- 1b
- 1c
- 2a/2b
- 2b

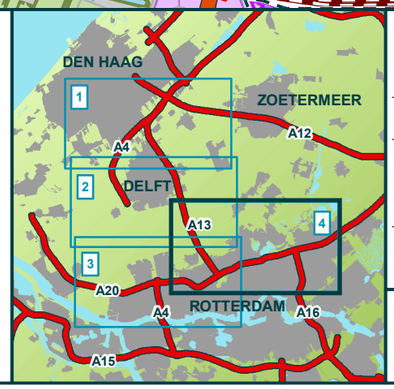

TN/MER
A4 Delft Schiedam

Ruimtelijke Ordening (9.4)

Schaal (A3):	1 : 35.000
Versie:	Definitief
Datum:	20-04-2009

N

0 0,5 1 Kilometers

Rijkswaterstaat

10. Sociale aspecten en recreatie

Kaarten:

10.1 Sociale aspecten en Recreatie, kaart 1 (Ypenburg)

10.2 Sociale aspecten en Recreatie, kaart 2 (Delft)

10.3 Sociale aspecten en Recreatie, kaart 3 (Schiedam)

10.4 Sociale aspecten en Recreatie, kaart 4 (Zestienhoven)

Bosjes van Pex
Vreugd en Rust
Westvliet
Nieuwe Driemanspolder
Noorderbosch
Middenburg
Scheiding tussen Rijnland en Delfland
Den Haag
Prins Clausplein
Arentsburgh
Zuiderpark
Vredenoord-Hoornbrug
Park Leeuwenbergh
A12
Roeleveense Plas
Westerpark
Den Burgh
Golfclub Leeuwenbergh
Burggolf Zoetermeer
Ypenburg
Rijswijkse Bos
Huis te Werve
Floriadebos
De Balij
Nootdorp
Overvoorde/Steenvoorde
Ypenburg
Rijswijk
Rijswijkse Landingslaan
Elsenburgerbos
Rijswijkse Golfclub
Dobbeplas
De Uithof
A4
Delftsche Vliet
Molentocht
Groenzone Pijnacker-Berkel
Tweemolentjesvaart
Polder van Biesland
Brasserskade
Kfar-Savaweg
Hertenkamp bij Delftse Hout
Hoflaan
Wilhelminapark
Nootdorpse Plassen
Bieslandse Bos
Tweemolentjes Vaart
Wateringen
Baden Powellpad
Delftse Hout
Noordpolder van Delfgauw
Hoekpolder
Aan 't Veriaat
varianten 2a, 2b
Arboretum
A13
Ieperhof
Lange Watering
Zwethzone
Oostpoortweg
Pijnackerse Vaart
Delfgauwseweg
Lage Pad
Hoflaan
Wilhelminapark (Delft)
Delft

Topografische ondergrond © Topografische Dienst Kadaster, Emmen, 2007/2008

Legenda

- Campings
- Sportcomplexen
- Volkstuinen
- Fietspad
- Manege
- Recreatieve voorziening

Recreatiegebieden
- Bestaand
- Gepland

- Hoogspanningsleidingen
- **Randstad 380KV (gepland) (ligging indicatief)**
- Bovengrondse leiding
- Ondergrondse leiding

Grondgebruik
- Woongebied
- Bos
- Water
- Kas
- Bouwland
- Weiland

Overig
- Gemeentegrens
- Rijksweg
- Provinciale weg
- Spoorlijn
- Metro
- Studiegebied

Varianten
- 1a/1b/1c
- 1b
- 1c
- 2a/2b
- 2b

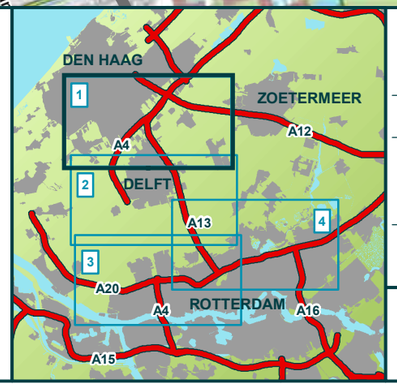

TN/MER
A4 Delft Schiedam

Sociale Aspecten en Recreatie (10.1)

Schaal (A3):	1 : 35.000
Versie:	Definitief
Datum:	20-04-2009

N

0 0,5 1
Kilometers

Rijkswaterstaat

Topografische ondergrond © Topografische Dienst Kadaster, Emmen, 2007/2008

Legenda

- Campings
- Sportcomplexen
- Volkstuinen
- Fietspad
- Manege
- Recreatieve voorziening

Recreatiegebieden
- Bestaand
- Gepland

- Hoogspanningsleidingen
- **Randstad 380KV (gepland) (ligging indicatief)**
- Bovengrondse leiding
- Ondergrondse leiding

Grondgebruik
- Woongebied
- Bos
- Water
- Kas
- Bouwland
- Weiland

Overig
- Gemeentegrens
- Rijksweg
- Provinciale weg
- Spoorlijn
- Metro
- Studiegebied

Varianten
- 1a/1b/1c
- 1b
- 1c
- 2a/2b
- 2b

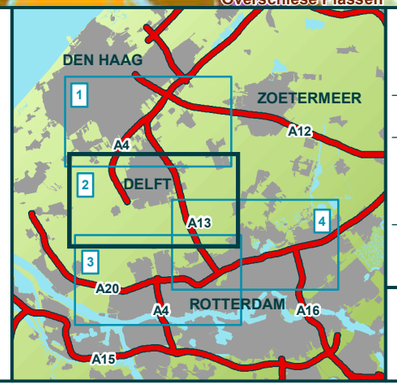

TN/MER
A4 Delft Schiedam

Sociale Aspecten en Recreatie (10.2)

Schaal (A3):	1 : 35.000
Versie:	Definitief
Datum:	20-04-2009

N

0 0,5 1 Kilometers

Rijkswaterstaat

Topografische ondergrond © Topografische Dienst Kadaster, Emmen, 2007/2008

Legenda

- Campings
- Sportcomplexen
- Volkstuinen
- Fietspad
- Manege
- Recreatieve voorziening

Recreatiegebieden
- Bestaand
- Gepland

- Hoogspanningsleidingen
- **Randstad 380KV (gepland) (ligging indicatief)**
- Bovengrondse leiding
- Ondergrondse leiding

Grondgebruik
- Woongebied
- Bos
- Water
- Kas
- Bouwland
- Weiland

Overig
- Gemeentegrens
- Rijksweg
- Provinciale weg
- Spoorlijn
- Metro
- Studiegebied

Varianten
- 1a/1b/1c
- 1b
- 1c
- 2a/2b
- 2b

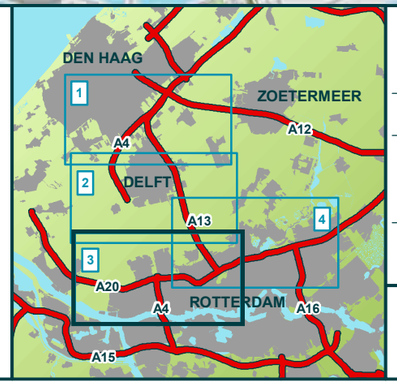

TN/MER
A4 Delft Schiedam

Sociale Aspecten en Recreatie (10.3)

Schaal (A3):	1 : 35.000
Versie:	Definitief
Datum:	20-04-2009

N

0 0,5 1 Kilometers

Rijkswaterstaat

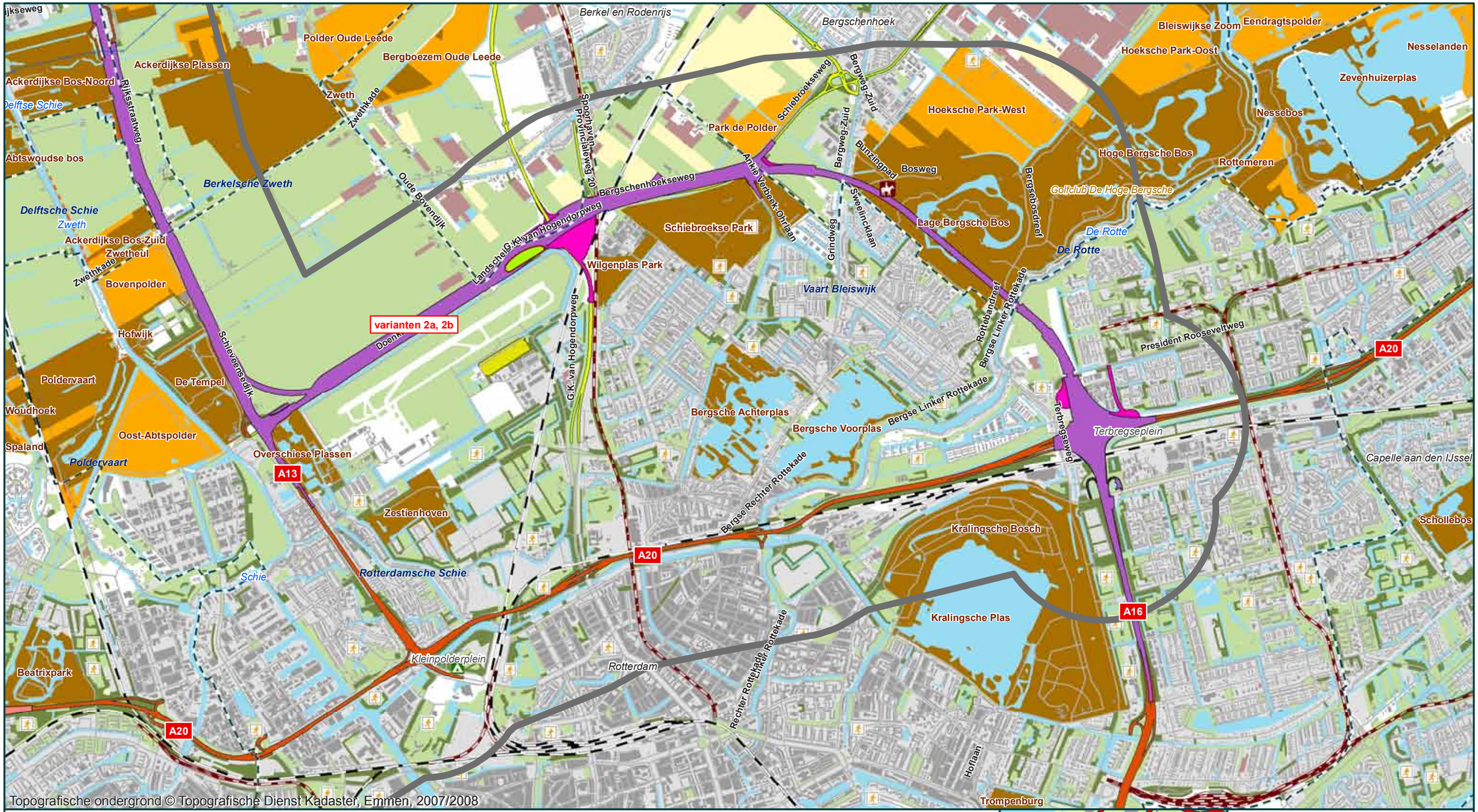

Legenda

- Campings
- Sportcomplexen
- Volkstuinen
- Fietspad
- Manege
- Recreatieve voorziening

Recreatiegebieden
- Bestaand
- Gepland

- Hoogspanningsleidingen
- **Randstad 380KV (gepland) (ligging indicatief)**
- Bovengrondse leiding
- Ondergrondse leiding

Grondgebruik
- Woongebied
- Bos
- Water
- Kas
- Bouwland
- Weiland

Overig
- Gemeentegrens
- Rijksweg
- Provinciale weg
- Spoorlijn
- Metro
- Studiegebied

Varianten
- 1a/1b/1c
- 1b
- 1c
- 2a/2b
- 2b

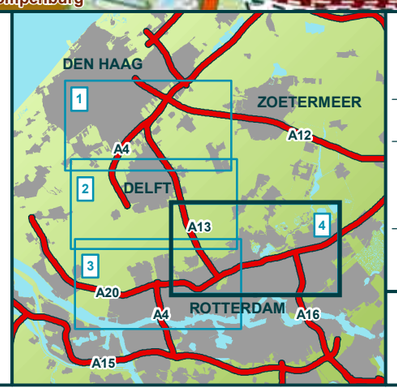

TN/MER
A4 Delft Schiedam

Sociale Aspecten en Recreatie (10.4)

Schaal (A3):	1 : 35.000
Versie:	Definitief
Datum:	20-04-2009

N

0 0,5 1 Kilometers

Rijkswaterstaat

Rijkswaterstaat, de uitvoeringsorganisatie van het ministerie van Verkeer en Waterstaat, werkt voor u aan droge voeten, voldoende schoonwater, vlot en veilig verkeer over de weg en water en bruikbare en betrouwbare informatie. www.rijkswaterstaat.nl

Dit is een uitgave van Rijkswaterstaat (november 2007)
Telefoon: 0800-8002 (gratis)
Website: www.rijkswaterstaat.nl/a4delftschiedam