











BESTEMMINGEN

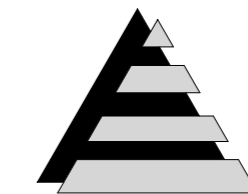
	VERKEER - WEGVERKEER	ART. 2
	LEIDING - GAS	ART. 3
	WAARDE - ARCHEOLOGIE	ART. 4

AANDUIDING

	10 ⁻⁶ PLAATSGEBONDEN RISICOCONTOUR R.DAM AIRPORT
	TOETSINGSVLAK LUCHTVERKEERSLEIDING H=t.o.p.v. NAP
	AANVLIEGROUTE MET MAXIMALE HOOGTE IN METERS

VERKLARING

	TOPOGRAFISCHE TOESTAND
	PLANGRENS
	PLANGRENS TEVENS GEMEENTEGRENS
	LEIDINGNUMMER ZIE ART. 3 VAN DE REGELS



schaal 1:5000

GEMEENTE LANSINGERLAND

VOORONTWERP BESTEMMINGSPLAN

VERBREIDING DOENKADE - N209 LANSINGERLAND

PLANKAART

VASTGESTELD DOOR DE GEMEENTERAAD D.D. 00-00-0000
 GOEDGEKEURD DOOR GEDEPUTEERDE STATEN D.D. 00-00-0000