BIJLAGE 6 Maatgevende kenmerkenkaart

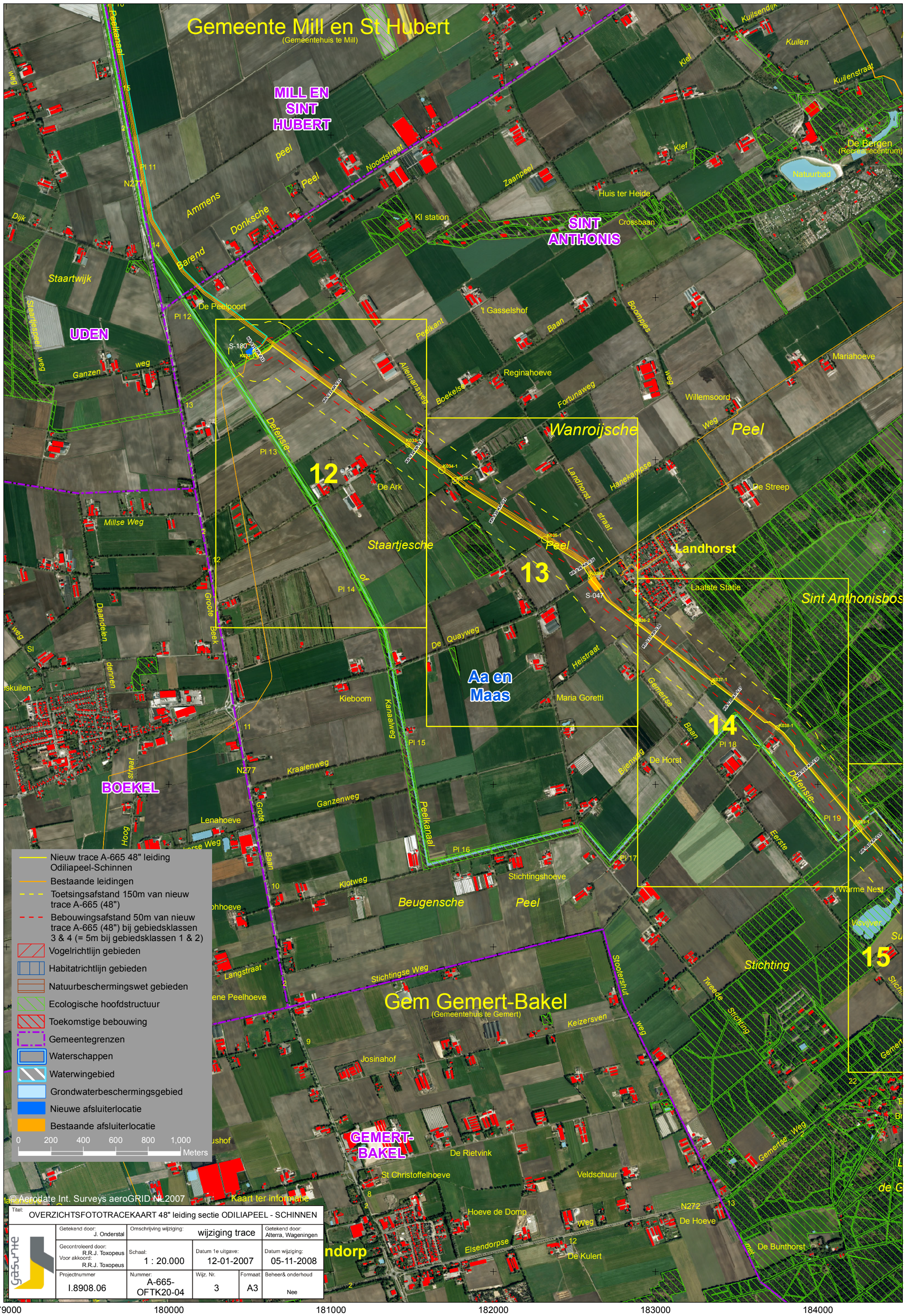
Gemeente Mill en St Hubert
(Gemeentehuis te Mill)
MILL EN SINT HUBERT
SINT ANTHONIS
UDEN
BOEKEL
GEMERT-BAKEL
Gem Gemert-Bakel
(Gemeentehuis te Gemert)
Aa en Maas
Wanroijsche Peel
Staartjesche Peel
Beugensche Peel
Stichting
Sint Anthonisbos
Landhorst
De Bergen
(Recreatiecentrum)
Natuurbad
Huis ter Heide
Crossbaan
KI station
De Peelpoort
't Gasselshof
Reginahoeve
Mariahoeve
Willemsoord
De Ark
De Streep
Kieboom
Maria Goretti
Lenahoeve
Stichtingshoeve
't Warme Nest
Visvijver
Laatste Statie
De Horst
De Rietvink
St Christoffelhoeve
Veldschuur
Hoeve de Domp
De Hoeve
De Kulert
De Bunthorst
Josinahof
Nieuw trace A-665 48" leiding Odiliapeel-Schinnen
Bestaande leidingen
Toetsingsafstand 150m van nieuw trace A-665 (48")
Bebouwingsafstand 50m van nieuw trace A-665 (48") bij gebiedsklassen 3 & 4 (= 5m bij gebiedsklassen 1 & 2)
Vogelrichtlijn gebieden
Habitatrichtlijn gebieden
Natuurbeschermingswet gebieden
Ecologische hoofdstructuur
Toekomstige bebouwing
Gemeentegrenzen
Waterschappen
Waterwingebied
Grondwaterbeschermingsgebied
Nieuwe afsluiterlocatie
Bestaande afsluiterlocatie
0 200 400 600 800 1,000 Meters
© Aerodate Int. Surveys aeroGRID NL 2007
Kaart ter informatie
Titel: OVERZICHTSFOTOTRACEKAART 48" leiding sectie ODILIAPEEL - SCHINNEN
Getekend door: J. Onderstal
Omschrijving wijziging: wijziging trace
Getekend door: Alterra, Wageningen
Gecontroleerd door: R.R.J. Toxopeus
Voor akkoord: R.R.J. Toxopeus
Schaal: 1 : 20.000
Datum 1e uitgave: 12-01-2007
Datum wijziging: 05-11-2008
Projectnummer: I.8908.06
Nummer: A-665-OFTK20-04
Wijz. Nr. 3
Formaat: A3
Beheer& onderhoud: Nee

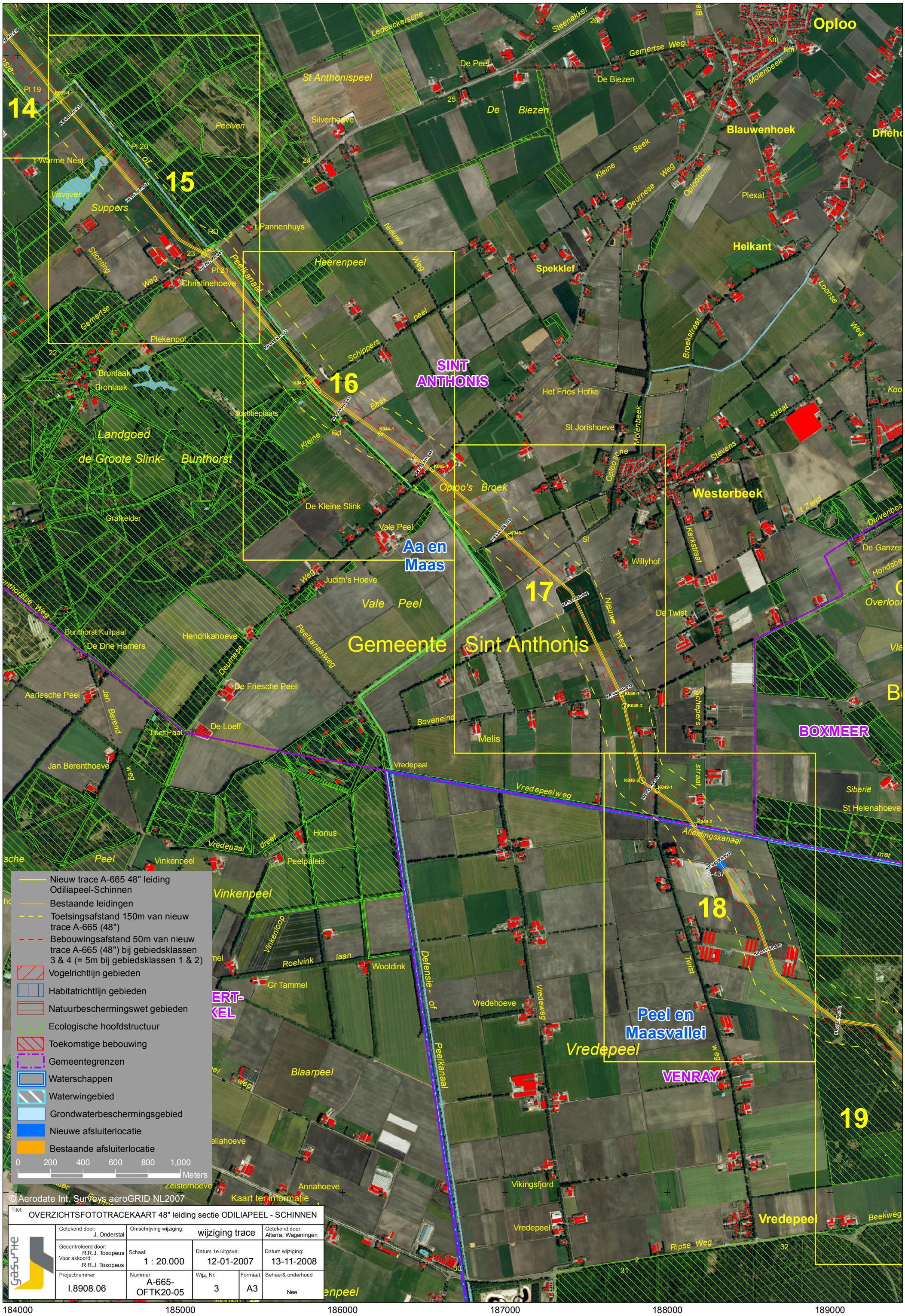

Titel: OVERZICHTSFOTOTRACEKAART 48" leiding sectie ODILIAPEEL - SCHINNEN

gasunie	Getekend door: J. Onderstal	Omschrijving wijziging: wijziging trace		Getekend door: Alterra, Wageningen
	Gecontroleerd door: R.R.J. Toxopeus Voor akkoord: R.R.J. Toxopeus	Schaal: 1 : 20.000	Datum 1e uitgave: 12-01-2007	Datum wijziging: 13-11-2008
	Projectnummer I.8908.06	Nummer: A-665-OFTK20-05	Wijz. Nr. 3	Formaat: A3	Beheer& onderhoud Nee

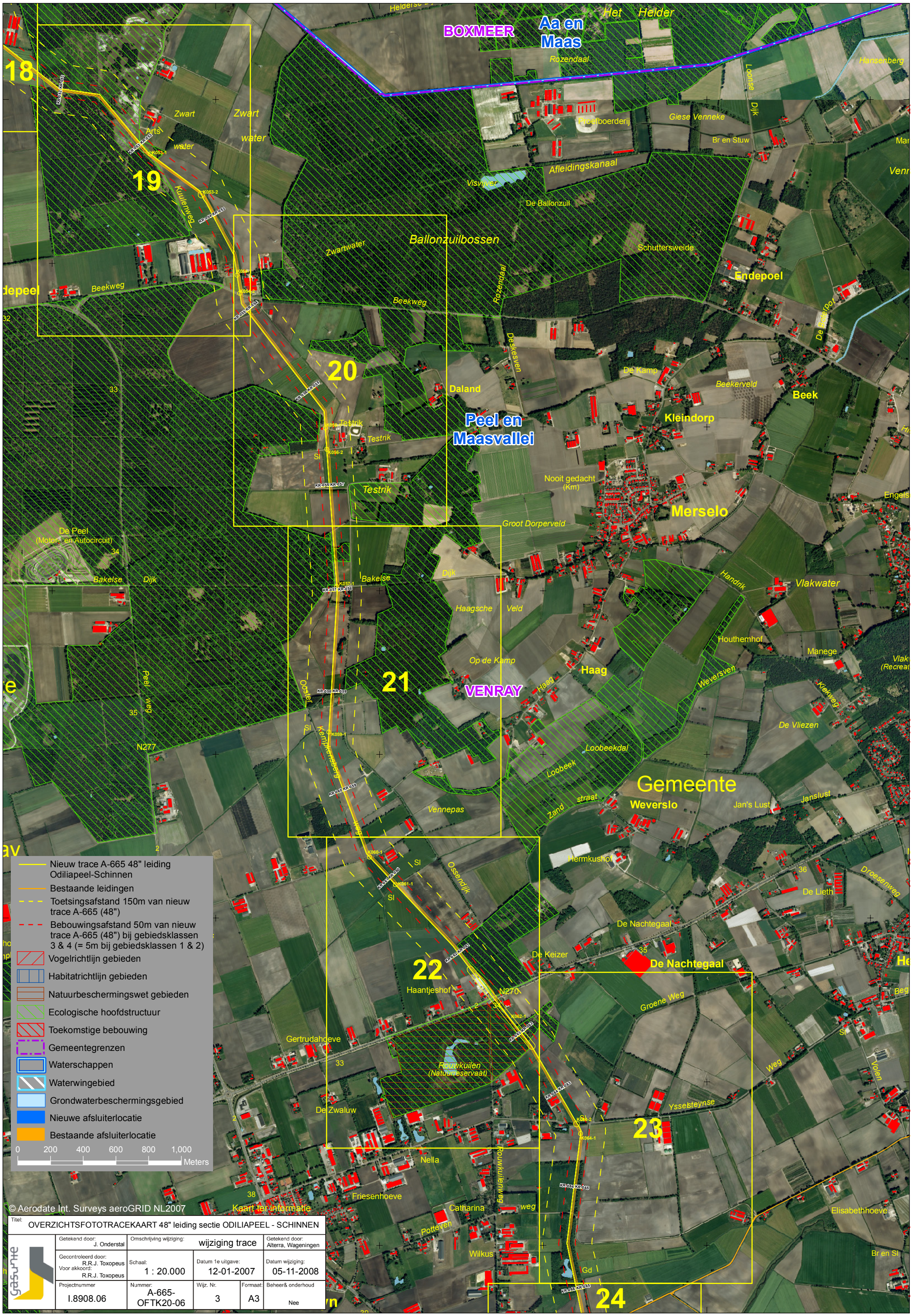

Titel: OVERZICHTSFOTOTRACEKAART 48" leiding sectie ODILIAPEEL - SCHINNEN				
	Getekend door: J. Onderstal	Omschrijving wijziging: wijziging trace		Getekend door: Alterra, Wageningen
	Gecontroleerd door: R.R.J. Toxopeus Voor akkoord: R.R.J. Toxopeus	Schaal: 1 : 20.000	Datum 1e uitgave: 12-01-2007	Datum wijziging: 05-11-2008
	Projectnummer I.8908.06	Nummer: A-665-OFTK20-06	Wijz. Nr. 3	Formaat: A3	Beheer& onderhoud Nee

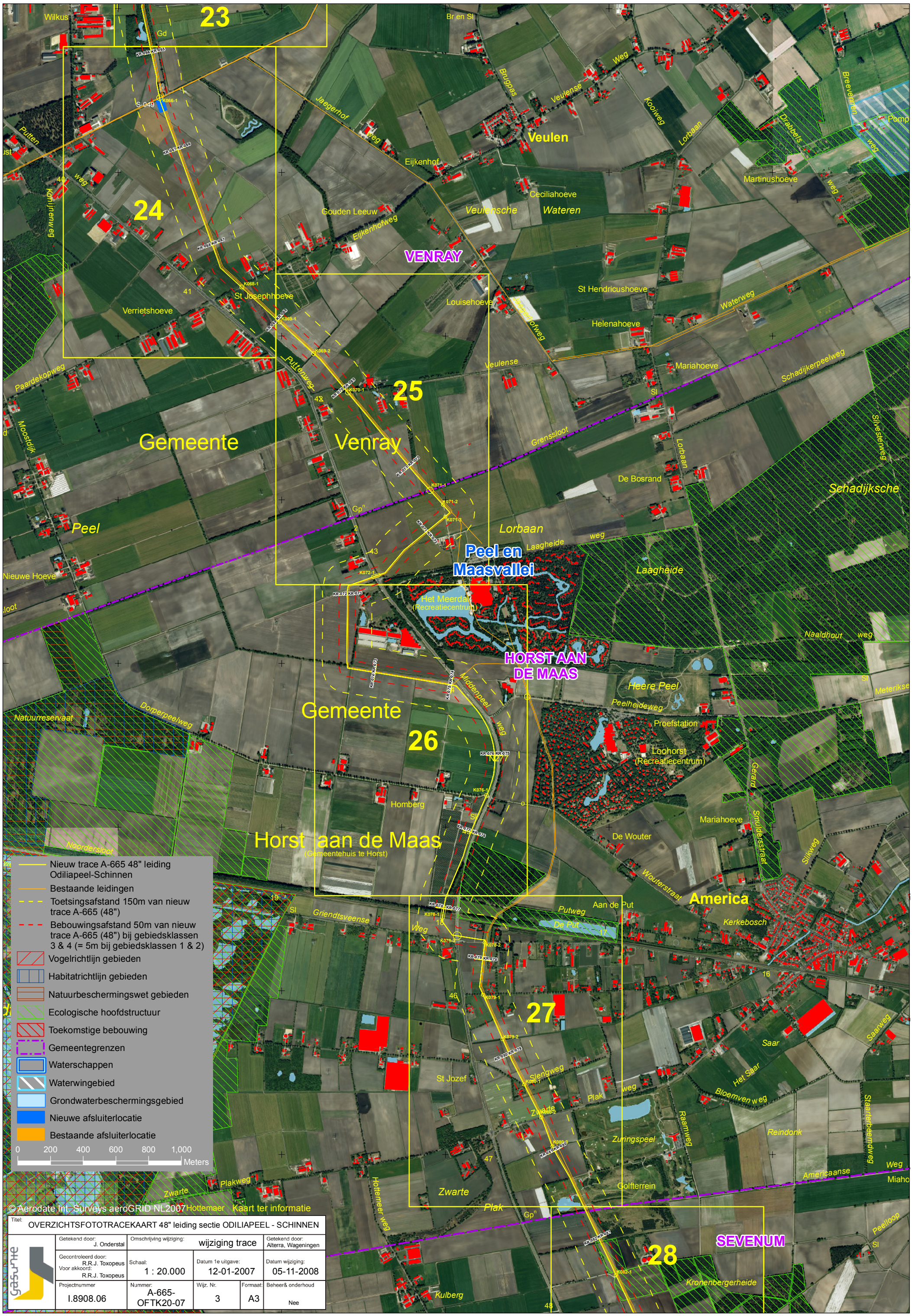

Titel: OVERZICHTSFOTOTRACEKAART 48" leiding sectie ODILIAPEEL - SCHINNEN				
gasunie	Getekend door: J. Onderstal	Omschrijving wijziging: wijziging trace		Getekend door: Alterra, Wageningen
	Gecontroleerd door: R.R.J. Toxopeus Voor akkoord: R.R.J. Toxopeus	Schaal: 1 : 20.000	Datum 1e uitgave: 12-01-2007	Datum wijziging: 05-11-2008
	Projectnummer I.8908.06	Nummer: A-665-OFTK20-07	Wijz. Nr. 3 / Formaat: A3	Beheer& onderhoud Nee

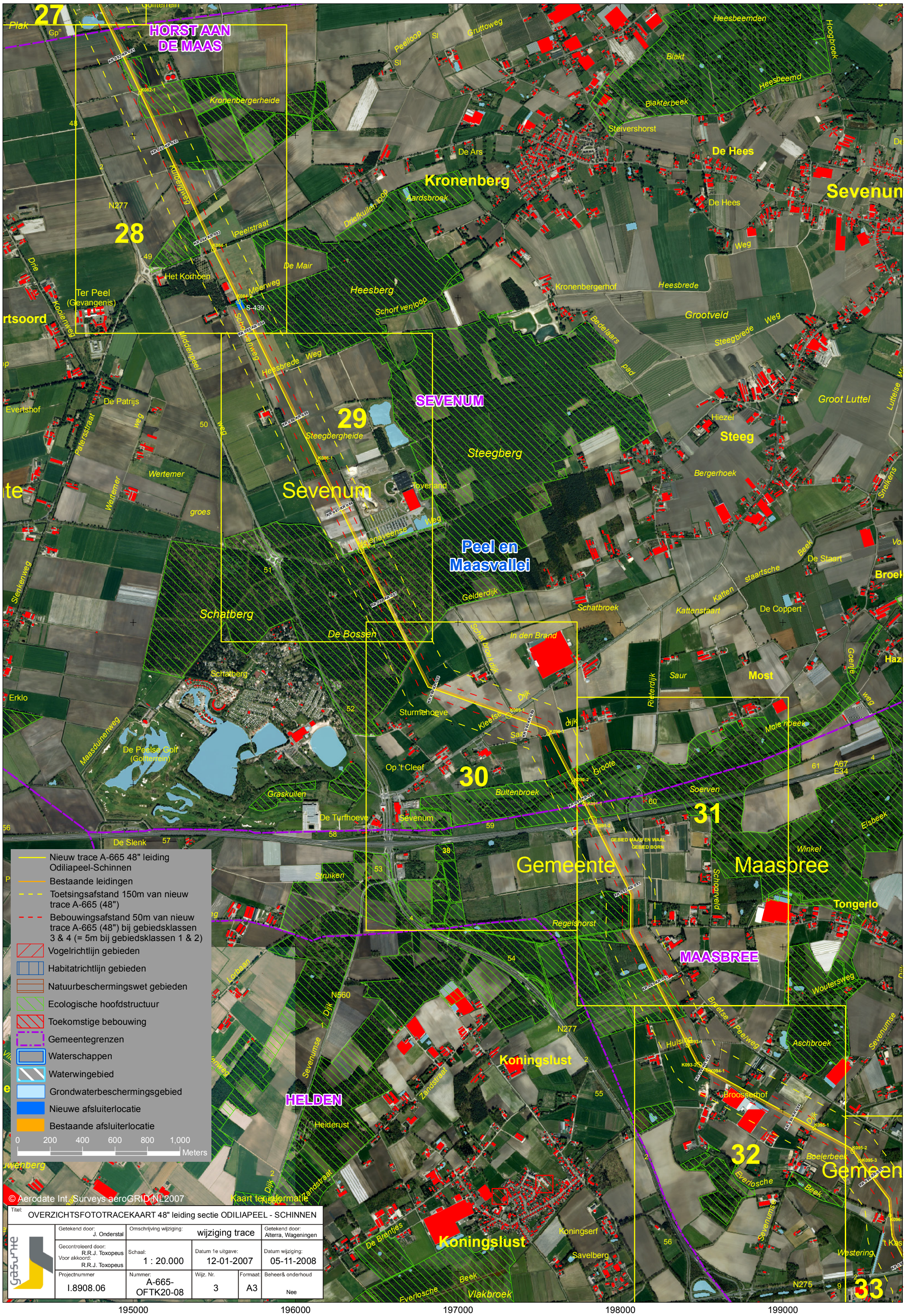

Titel: OVERZICHTSFOTOTRACEKAART 48" leiding sectie ODILIAPEEL - SCHINNEN				
gasunie	Getekend door: J. Onderstal	Omschrijving wijziging: wijziging trace		Getekend door: Alterra, Wageningen
	Gecontroleerd door: R.R.J. Toxopeus Voor akkoord: R.R.J. Toxopeus	Schaal: 1 : 20.000	Datum 1e uitgave: 12-01-2007	Datum wijziging: 05-11-2008
	Projectnummer I.8908.06	Nummer: A-665-OFTK20-08	Wijz. Nr. 3	Formaat: A3	Beheer& onderhoud Nee

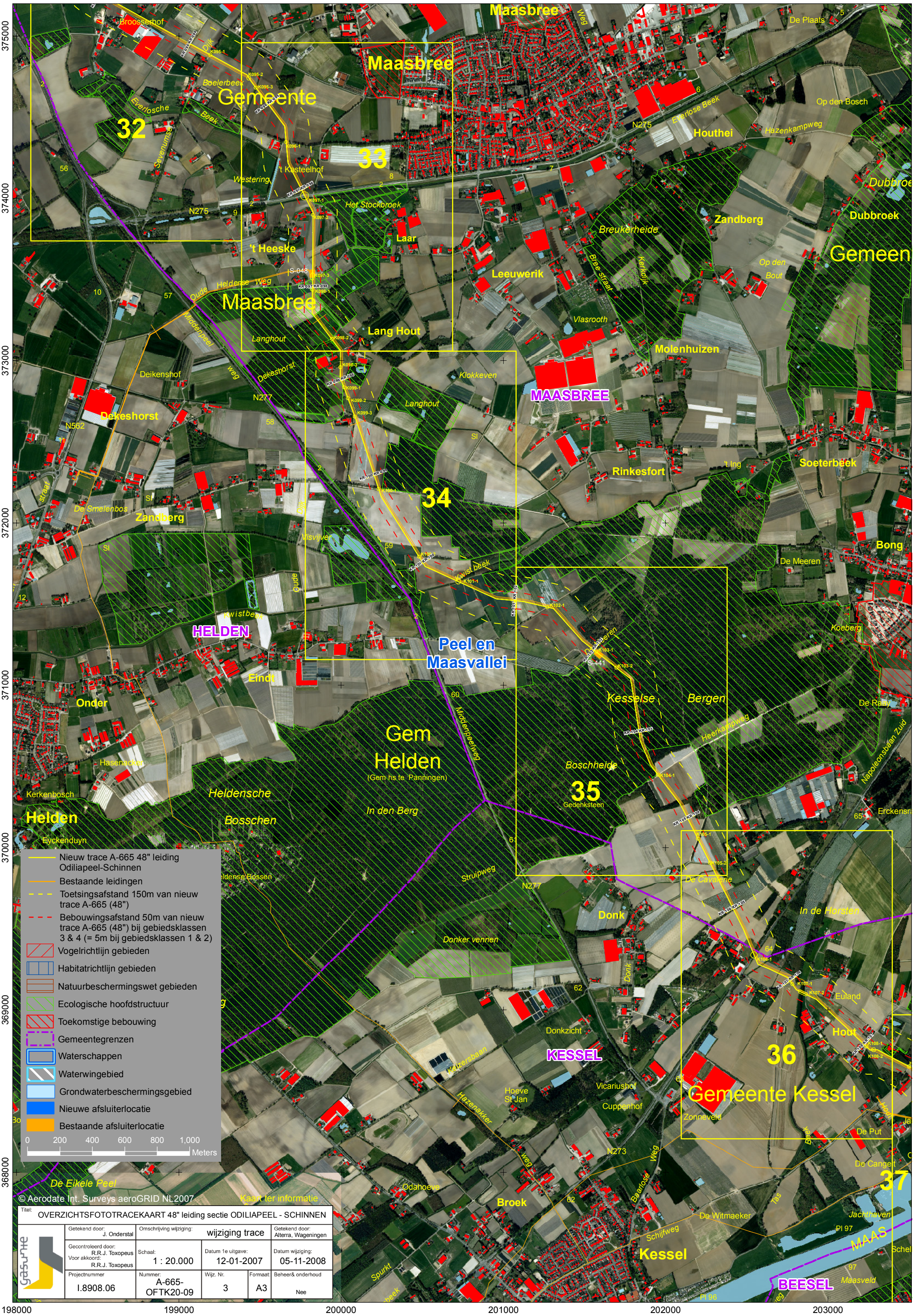
198000
199000
200000
201000
202000
203000
375000
374000
373000
372000
371000
370000
369000
368000
Maasbree
Gemeente
Maasbree
32
33
34
35
36
37
Gemeente Kessel
Gem Helden
(Gem hs te Panningen)
Peel en Maasvallei
MAASBREE
HELDEN
KESSEL
BEESEL
Helden
Kessel
Broek
Donk
Laar
Lang Hout
Leeuwerik
Zandberg
Houthei
Dekeshorst
Rinkesfort
Soeterbeek
Bong
Eindt
Onder
Molenhuizen
Nieuw trace A-665 48" leiding Odiliapeel-Schinnen
Bestaande leidingen
Toetsingsafstand 150m van nieuw trace A-665 (48")
Bebouwingsafstand 50m van nieuw trace A-665 (48") bij gebiedsklassen 3 & 4 (= 5m bij gebiedsklassen 1 & 2)
Vogelrichtlijn gebieden
Habitatrichtlijn gebieden
Natuurbeschermingswet gebieden
Ecologische hoofdstructuur
Toekomstige bebouwing
Gemeentegrenzen
Waterschappen
Waterwingebied
Grondwaterbeschermingsgebied
Nieuwe afsluiterlocatie
Bestaande afsluiterlocatie
0 200 400 600 800 1,000
Meters
© Aerodate Int. Surveys aeroGRID NL2007
Kaart ter informatie
Titel: OVERZICHTSFOTOTRACEKAART 48" leiding sectie ODILIAPEEL - SCHINNEN
Getekend door: J. Onderstal
Omschrijving wijziging: wijziging trace
Getekend door: Alterra, Wageningen
Gecontroleerd door: R.R.J. Toxopeus
Voor akkoord: R.R.J. Toxopeus
Schaal: 1 : 20.000
Datum 1e uitgave: 12-01-2007
Datum wijziging: 05-11-2008
Projectnummer: I.8908.06
Nummer: A-665-OFTK20-09
Wijz. Nr.: 3
Formaat: A3
Beheer& onderhoud: Nee
gasunie

202000 203000 204000 205000 206000 207000

369000 368000 367000 366000 365000 364000 363000 362000

36
Gemeente Kessel
KESSEL
Vicariushof
Cuppenhof
Zonneveld
Hout
Euland
Begijnenberg
Odiliahoeve
De Put
De Cangelt
Jacobshoeve
Onderste
Pl 99
Pl 98
Pl 97
Pl 96
37
Bolenberg
Reuverweg
Hoverveld
Meelder
Poldersweg
Korte Weg
Lange Weg
Visvijver
Wilhelm
VENLO
Elshoutweg
Gansbeek
broek
Koelesweg
Hoverheide
St Leonardushoeve
38
Kessel
Baarlose Weg
Schijfweg
De Witmaeker
Tas
Jachthaven
MAAS
Schelkensbeek
Schelkensberg
Poort
Ronckenstein (Wm)
Maasveld
Gravenhof
De Weerd
Visserweg
Berkenweg
Ruine
Reuver
Molenveld
Schelkens beek
Oude Veerweg
Scheiweg
De Kamp
Roozendael
Offenbeek
Peel en Maasvallei
Leeuwen
Mariahoeve
Pompstation
Bergerhof
Klokweg
Beeselseweg
BEESEL
Gemeente Beesel
(Gem huis te Reuver)
't Haselt
Broekweg
Sebastopol
Dubbelweg
39
Broek laan
De Schans
Visvijver
Bosekkenweg
Weg
Am Weissen Stein
De Grens
Icksberg
Brachte
Prinsendijk
Muizenhoekerweg
Rayerveldweg
Jagershuis
Theresiahoeve
St Gerlachusdijk
Binnenweg
St Lambertusdijk
St Lambertushoeve
Bergerhof weg
Führsteinsberg
Sereind
St Gerlachushoeve
Multer dijk
Mariahoeve
Burgerweg
St Gerardushoeve
St Annahoeve
Rivendel
St Gerardusweg
St Antoniushoeve
St Willibrordushoeve
40
Dassen-Berg
Wildakker
N271
Waterloo (Kasteel)
Heidenheimse
Meerlebroek
St Petrushoeve
Heidenheim
41
St Willibrordusdijk
St Jozefdijk
St Jozefshoeve
Diergardtscher
Kahlberg
ROERMOND
Heydweg
Boschheide
42

FFH Gebiete
Naturschutzgebiete
Nieuw trace A-665 48" leiding Odiliapeel-Schinnen
Bestaande leidingen
Toetsingsafstand 150m van nieuw trace A-665 (48")
Bebouwingsafstand 50m van nieuw trace A-665 (48") bij gebiedsklassen 3 & 4 (= 5m bij gebiedsklassen 1 & 2)
Vogelrichtlijn gebieden
Habitatrichtlijn gebieden
Natuurbeschermingswet gebieden
Ecologische hoofdstructuur
Toekomstige bebouwing
Gemeentegrenzen
Waterschappen
Waterwingebied
Grondwaterbeschermingsgebied
Nieuwe afsluiterlocatie
Bestaande afsluiterlocatie

0 200 400 600 800 1,000 Meters

© Aerodate Int. Surveys aeroGRID NL 2007

Kaart ter informatie

Titel: OVERZICHTSFOTOTRACEKAART 48" leiding sectie ODILIAPEEL - SCHINNEN				
gasunie	Getekend door: J. Onderstal	Omschrijving wijziging: wijziging trace		Getekend door: Alterra, Wageningen
	Gecontroleerd door: R.R.J. Toxopeus Voor akkoord: R.R.J. Toxopeus	Schaal: 1 : 20.000	Datum 1e uitgave: 12-01-2007	Datum wijziging: 05-11-2008
	Projectnummer I.8908.06	Nummer: A-665-OFTK20-10	Wijz. Nr. 3	Formaat: A3 / Beheer& onderhoud Nee

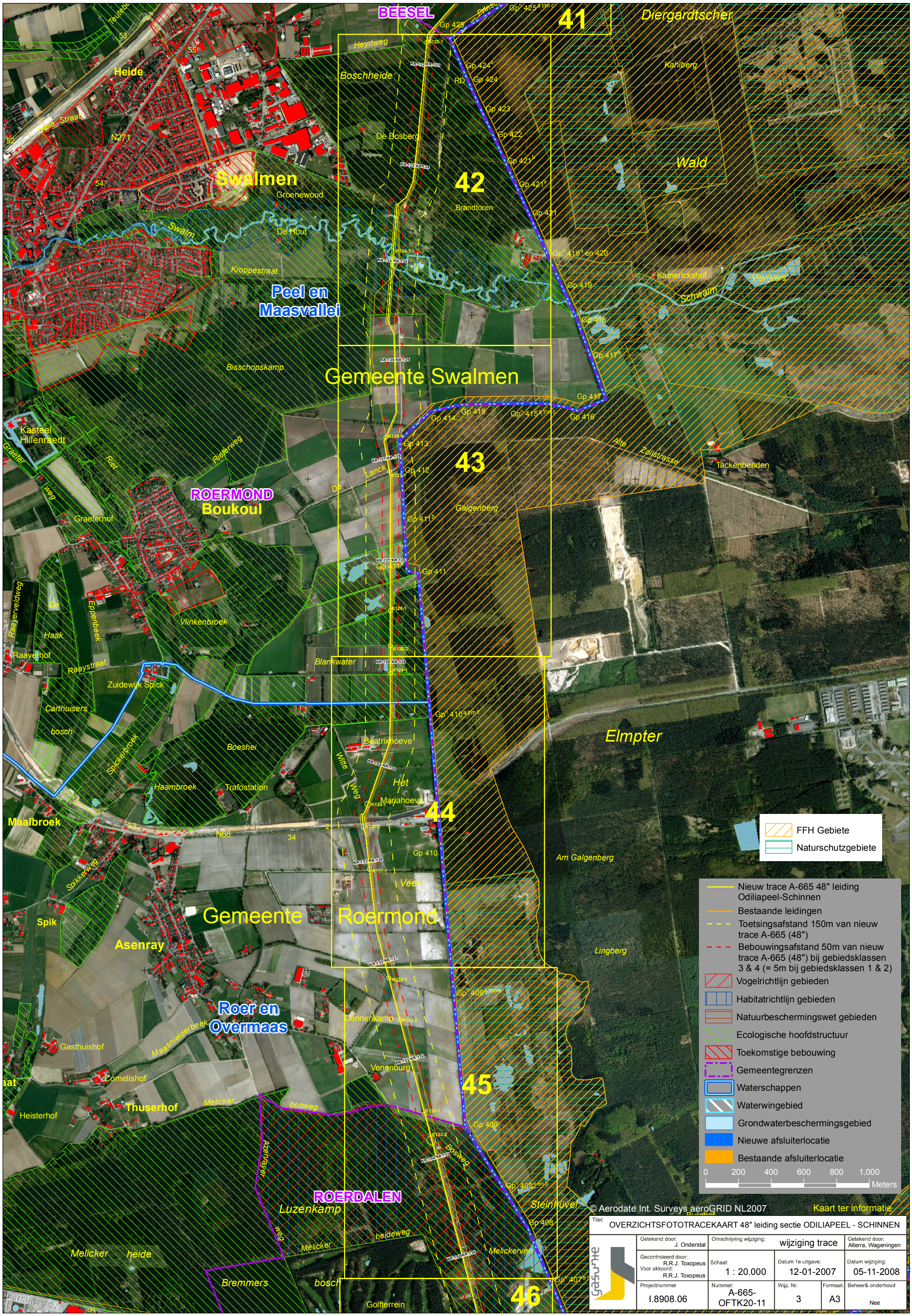
201000
202000
203000
204000
205000
361000
360000
359000
358000
357000
356000
355000
354000
BEESEL
41
Diergardtscher
Kahlberg
Heydweg
Boschheide
De Bosberg
Heide
Hoile Straat
N271
Swalmen
Groenewoud
42
Brandtoren
Wald
Swalm
De Hout
Kroppestraat
Peel en Maasvallei
Kamerickshof
Visvijvers
Schwalm
Bisschopskamp
Gemeente Swalmen
Kasteel Hillenraedt
Graeter weg
Riet
Rieterweg
43
Lanck
Alte Zollstrasse
Tackenbenden
ROERMOND
Boukoul
Graeterhof
Galgenberg
Raayenveldweg
De Haak
Eppenbeek
Vlinkenbroek
Raayenhof
Raaystraat
Blankwater
Zuidewijk Spick
Carthuisers bosch
Elmpter
Boeshei
Beatrixhoeve
Witte Weg
Speckenbroek
Haambroek
Trafostation
Het Mariahoeve
44
Maalbroek
N68
Spikkerweg
Am Galgenberg
Veen
Gemeente Roermond
Spik
Asenray
Lingberg
Roer en Overmaas
Maasnielderbeek
Dennenkamp
Gasthuishof
Cornelishof
Venenburg
45
Thuserhof
Melicker
bosweg
Heisterhof
Hazenlayer
Boisweg
ROERDALEN
Luzenkamp
Steinhuvel
heideweg
Melickerven
Melicker heide
Bremmers
bosch
46
Golfterrein
Gp 425
Gp 424
Gp 423
Gp 422
Gp 421
Gp 419
Gp 418
Gp 417
Gp 416
Gp 415
Gp 414
Gp 413
Gp 412
Gp 411
Gp 410
Gp 409
Gp 408
Gp 407
KR-122 KR-123
KR-123 KR-124
KR-124 KR-125
KR-125 KR-126
KR-126 KR-127
KR-127 KR-128
KR-128 KR-129
KR-129 KR-130
KR-130 KR-131
KR-131 KR-132
KR-132 KR-133
KR-133 KR-134
FFH Gebiete
Naturschutzgebieten
Nieuw trace A-665 48" leiding Odiliapeel-Schinnen
Bestaande leidingen
Toetsingsafstand 150m van nieuw trace A-665 (48")
Bebouwingsafstand 50m van nieuw trace A-665 (48") bij gebiedsklassen 3 & 4 (= 5m bij gebiedsklassen 1 & 2)
Vogelrichtlijn gebieden
Habitatrichtlijn gebieden
Natuurbeschermingswet gebieden
Ecologische hoofdstructuur
Toekomstige bebouwing
Gemeentegrenzen
Waterschappen
Waterwingebied
Grondwaterbeschermingsgebied
Nieuwe afsluiterlocatie
Bestaande afsluiterlocatie
0 200 400 600 800 1,000 Meters
© Aerodate Int. Surveys aeroGRID NL2007
Kaart ter informatie
Titel: OVERZICHTSFOTOTRACEKAART 48" leiding sectie ODILIAPEEL - SCHINNEN
Getekend door: J. Onderstal
Omschrijving wijziging: wijziging trace
Getekend door: Alterra, Wageningen
Gecontroleerd door: R.R.J. Toxopeus
Voor akkoord: R.R.J. Toxopeus
Schaal: 1 : 20.000
Datum 1e uitgave: 12-01-2007
Datum wijziging: 05-11-2008
Projectnummer: I.8908.06
Nummer: A-665-OFTK20-11
Wijz. Nr. 3
Formaat: A3
Beheer& onderhoud: Nee

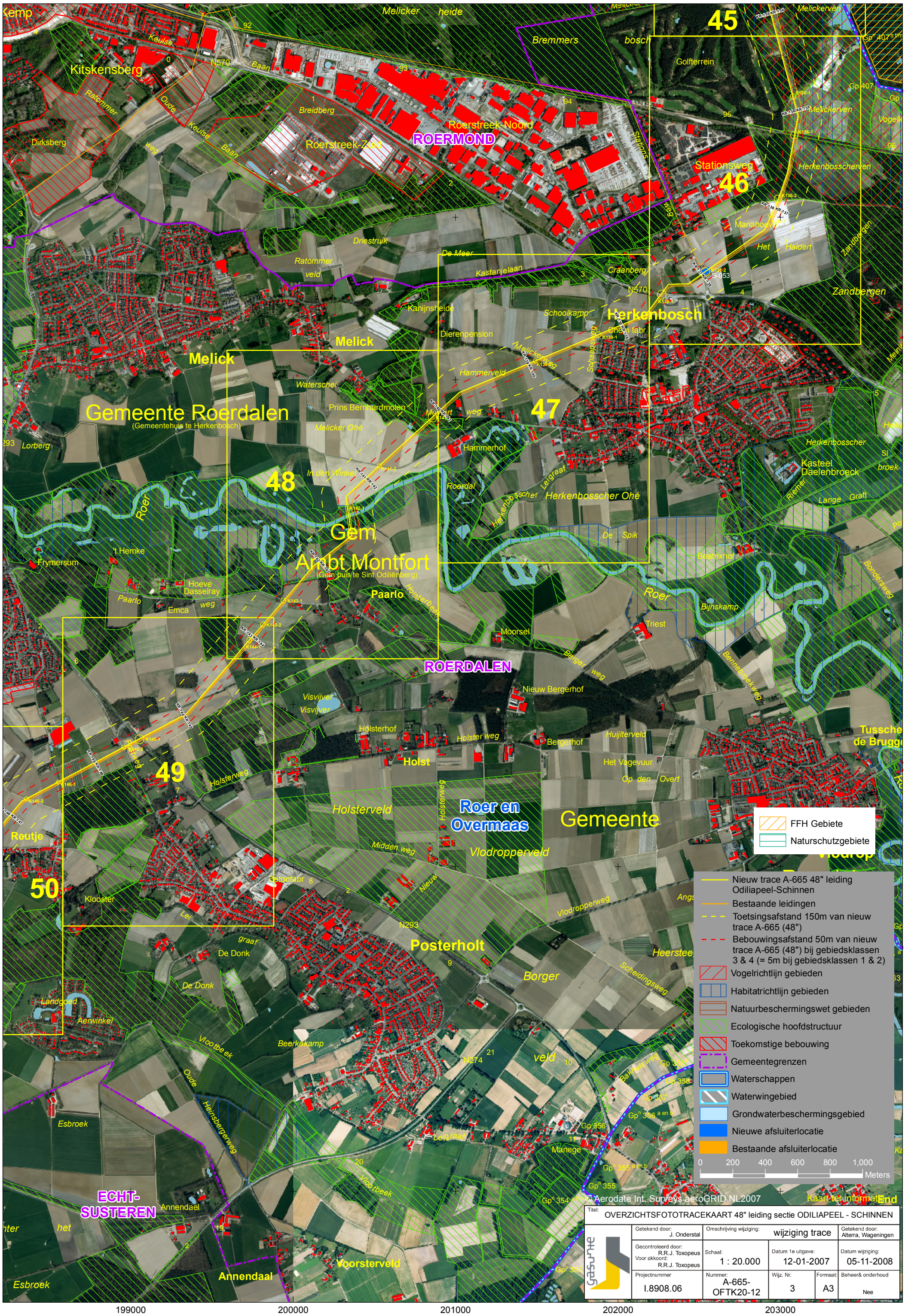
45
46
47
48
49
50
ROERMOND
ROERDALEN
ECHT-SUSTEREN
Roer en Overmaas
Gemeente Roerdalen
(Gemeentehuis te Herkenbosch)
Gem
Ambt Montfort
(Gem huis te Sint Odiliënberg)
Herkenbosch
Posterholt
Melick
Paarlo
Holst
Reutje
Annendaal
Voorsterveld
Kitskensberg
Roerstreek-Noord
Roerstreek-Zuid
Golfterrein
Kasteel Daelenbroeck
Gp 407
Gp 407 a en b
Gp 356
Gp 355
Gp 354
Gp 352
S-053
FFH Gebiete
Naturschutzgebiete
Nieuw trace A-665 48" leiding Odiliapeel-Schinnen
Bestaande leidingen
Toetsingsafstand 150m van nieuw trace A-665 (48")
Bebouwingsafstand 50m van nieuw trace A-665 (48") bij gebiedsklassen 3 & 4 (= 5m bij gebiedsklassen 1 & 2)
Vogelrichtlijn gebieden
Habitatrichtlijn gebieden
Natuurbeschermingswet gebieden
Ecologische hoofdstructuur
Toekomstige bebouwing
Gemeentegrenzen
Waterschappen
Waterwingebied
Grondwaterbeschermingsgebied
Nieuwe afsluiterlocatie
Bestaande afsluiterlocatie
0 200 400 600 800 1,000 Meters
© Aerodate Int. Surveys aeroGRID NL2007
Kaart tot informatie
Titel: OVERZICHTSFOTOTRACEKAART 48" leiding sectie ODILIAPEEL - SCHINNEN
Getekend door: J. Onderstal
Omschrijving wijziging: wijziging trace
Getekend door: Alterra, Wageningen
Gecontroleerd door: R.R.J. Toxopeus
Voor akkoord: R.R.J. Toxopeus
Schaal: 1 : 20.000
Datum 1e uitgave: 12-01-2007
Datum wijziging: 05-11-2008
Projectnummer: I.8908.06
Nummer: A-665-OFTK20-12
Wijz. Nr. 3
Formaat: A3
Beheer& onderhoud: Nee
gasunie

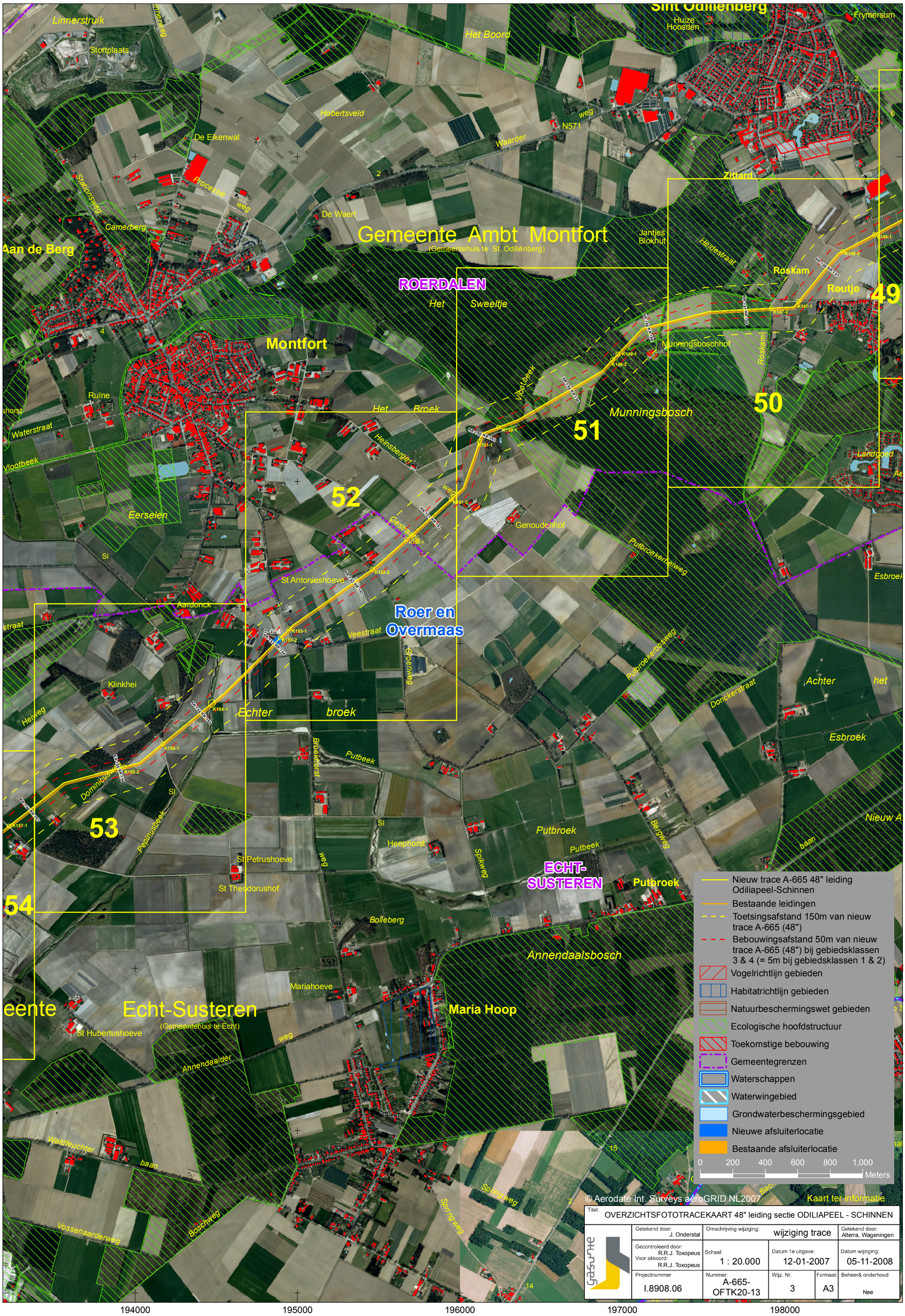
194000
195000
196000
197000
198000
350000
349000
348000
347000
346000
345000
344000
343000
Sint Odiliënberg
Huize Hoosden
Frymersum
Linnerstruik
Stortplaats
Innerweg
Het Boord
Hobertsveld
De Eikenwal
Waarder
N571
Stationsweg
Processie weg
De Waert
Camerberg
Aan de Berg
Gemeente Ambt Montfort
(Gemeentehuis te St. Odiliënberg)
Jantjes Blokhut
Zittard
Heidestraat
RosKam
Reutje
49
ROERDALEN
Het Sweeltje
Montfort
Munningsboschhof
Roskam
Vlootbeek
Munningsbosch
50
51
Ruïne
Waterstraat
Het Broek
Heinsberger weg
Landgoed
Eerselen
52
Gestraatweg
Genoudenhof
Putbroekerheiweg
St Antoniushoeve
Aardonck
Roer en Overmaas
Veestraat
Overweg
Esbroek
Klinkhei
Heiweg
Echter broek
Putbroekerbosweg
Donckerstraat
Achter het Esbroek
Broekhorst
Putbeek
Dominicusweg
53
Pepinusbeek
Heephorst
Putbroek
Bergweg
Nieuw A
baan
St Petrushoeve
Spikkweg
ECHT-SUSTEREN
Putbroek
54
St Theodorushof
Bolleberg
Annendaalsbosch
Mariahoeve
Maria Hoop
Echt-Susteren
(Gemeentehuis te Echt)
St Hubertushoeve
Annendaalder weg
Waldfeuchter baan
Vossenaarderweg
Boschweg
Spring weg
Nieuw trace A-665 48" leiding Odiliapeel-Schinnen
Bestaande leidingen
Toetsingsafstand 150m van nieuw trace A-665 (48")
Bebouwingsafstand 50m van nieuw trace A-665 (48") bij gebiedsklassen 3 & 4 (= 5m bij gebiedsklassen 1 & 2)
Vogelrichtlijn gebieden
Habitatrichtlijn gebieden
Natuurbeschermingswet gebieden
Ecologische hoofdstructuur
Toekomstige bebouwing
Gemeentegrenzen
Waterschappen
Waterwingebied
Grondwaterbeschermingsgebied
Nieuwe afsluiterlocatie
Bestaande afsluiterlocatie
0 200 400 600 800 1,000
Meters
© Aerodate Int. Surveys aeroGRID NL2007
Kaart ter informatie
Titel: OVERZICHTSFOTOTRACEKAART 48" leiding sectie ODILIAPEEL - SCHINNEN
Getekend door: J. Onderstal
Omschrijving wijziging: wijziging trace
Getekend door: Alterra, Wageningen
Gecontroleerd door: R.R.J. Toxopeus
Voor akkoord: R.R.J. Toxopeus
Schaal: 1 : 20.000
Datum 1e uitgave: 12-01-2007
Datum wijziging: 05-11-2008
Projectnummer: I.8908.06
Nummer: A-665-OFTK20-13
Wijz. Nr. 3
Formaat: A3
Beheer& onderhoud: Nee

188000 189000 190000 191000 192000 193000

346000 345000 344000 343000 342000 341000 340000 339000

Echt
Loop
Hingen
Leendernof
Het Leen
Heiweg
Kranenbroek
54
De Trouwe Vriend
Manege
Pompstation
Loose Kamp
Peij
Waterwingebied
Het Marissen
Zandweg
Gebroek
Hammerweg
Schilberg
Pepinushof
Marishof
Gemeente
Graaf
Roer en Overmaas
N295
De Horst
Waterwingebied
Pepinusbrug
Doort
Slek
Daalweg
Pepijn en Paulus
Vulenbeek
55
Middelsgraaf
Abdij Lilbosch
Coppelveldgraaf
Tater bosch
Taterbosch
Paterswegen
ECHT-SUSTEREN
Bosweg
Visvijver
Bolven
Hekbergerweg
Haeselaars
Pissumer weg
Susterderveldweg
Het Belsken
St Antoniushoeve
Kalkzandsteenfabriek
Hommelweg
Hommelhof
S-198
Haeselaarsweg
broek
Bos en broek
Heide
Eckbergweg
Scheidingsweg
57
56
Helbroschweg
Gp 312
Gp 312 a t/m d
De Kuijper
Nelisgraaf
Kavinksbosch
Hommelheide
Gulickshof
Gp 313
Koningshoeve
Gp 311 j t/m l
Gp 313a
Jagershorst
Eiländchen
Gp 314
IJzerenbosch
Roberweg
IJzerenbos
Gp 311 c t/m h
In den alten Kaulen
Heeren
IJzerenbosch straat
IJsstraat
Gp 311
Gp 311 a en b
Gp 310
58
Lohgraben
Schalbruch
Vloedgraaf
Susterder
S-446
Rode
Isenbruch
Gp 309 a
Manege
59
Zuiveringsinst
Isenbruicher Mühle
Saeffeler Bach
Gp 318

Nieuw trace A-665 48" leiding Odiliapeel-Schinnen
Bestaande leidingen
Toetsingsafstand 150m van nieuw trace A-665 (48")
Bebouwingsafstand 50m van nieuw trace A-665 (48") bij gebiedsklassen 3 & 4 (= 5m bij gebiedsklassen 1 & 2)
Vogelrichtlijn gebieden
Habitatrichtlijn gebieden
Natuurbeschermingswet gebieden
Ecologische hoofdstructuur
Toekomstige bebouwing
Gemeentegrenzen
Waterschappen
Waterwingebied
Grondwaterbeschermingsgebied
Nieuwe afsluiterlocatie
Bestaande afsluiterlocatie

0 200 400 600 800 1,000 Meters

© Aerodate Int. Surveys aeroGRID NL 2007

Kaart ter informatie

Titel: OVERZICHTSFOTOTRACEKAART 48" leiding sectie ODILIAPEEL - SCHINNEN				
gasunie	Getekend door: J. Onderstal	Omschrijving wijziging: wijziging trace		Getekend door: Alterra, Wageningen
	Gecontroleerd door: R.R.J. Toxopeus Voor akkoord: R.R.J. Toxopeus	Schaal: 1 : 20.000	Datum 1e uitgave: 12-01-2007	Datum wijziging: 05-11-2008
	Projectnummer I.8908.06	Nummer: A-665-OFTK20-14	Wijz. Nr. 3 / Formaat: A3	Beheer& onderhoud Nee

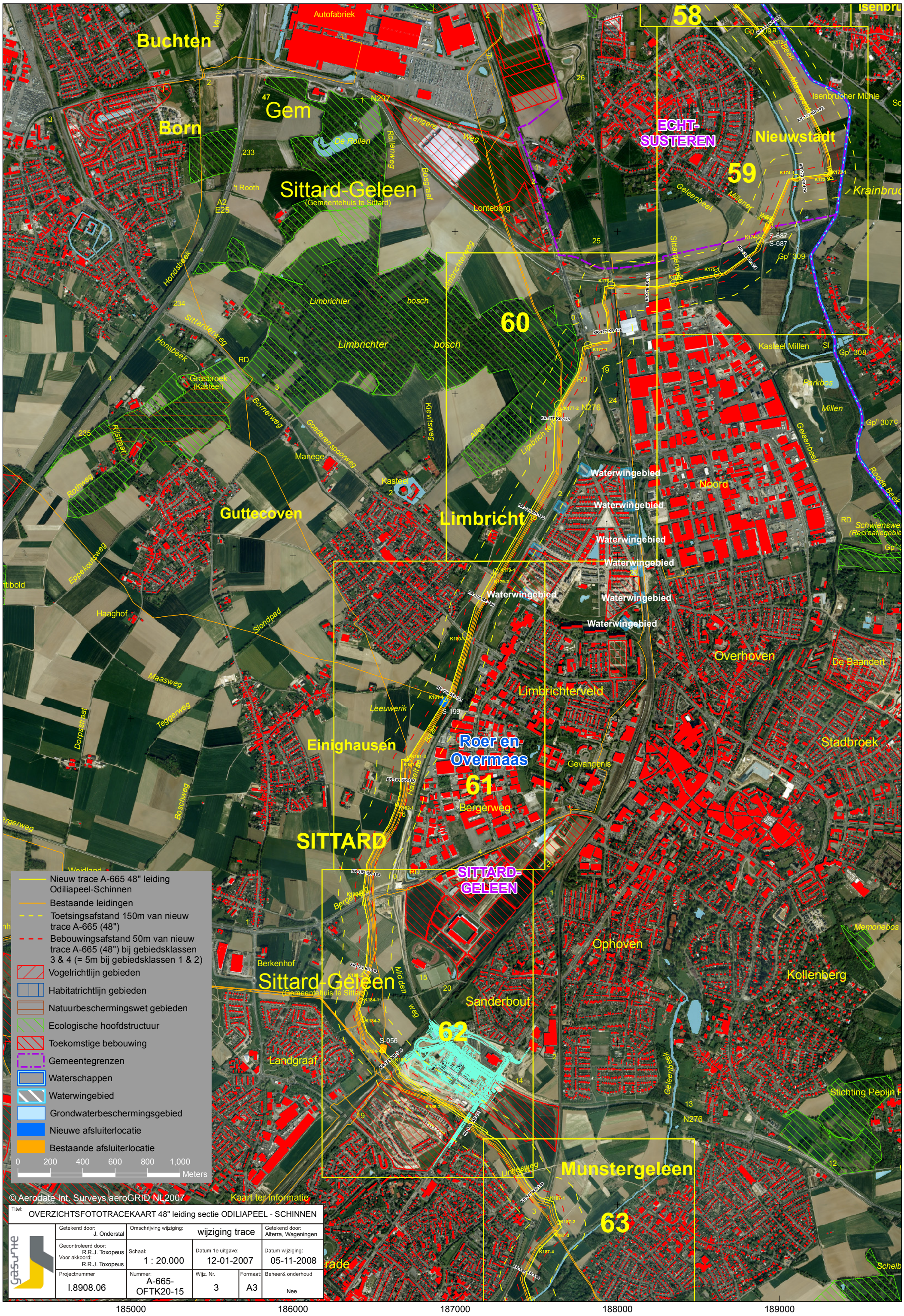

Titel: OVERZICHTSFOTOTRACEKAART 48" leiding sectie ODILIAPEEL - SCHINNEN				
gasunie	Getekend door: J. Onderstal	Omschrijving wijziging: wijziging trace		Getekend door: Alterra, Wageningen
	Gecontroleerd door: R.R.J. Toxopeus Voor akkoord: R.R.J. Toxopeus	Schaal: 1 : 20.000	Datum 1e uitgave: 12-01-2007	Datum wijziging: 05-11-2008
	Projectnummer I.8908.06	Nummer: A-665-OFTK20-15	Wijz. Nr. 3	Formaat: A3	Beheer& onderhoud Nee

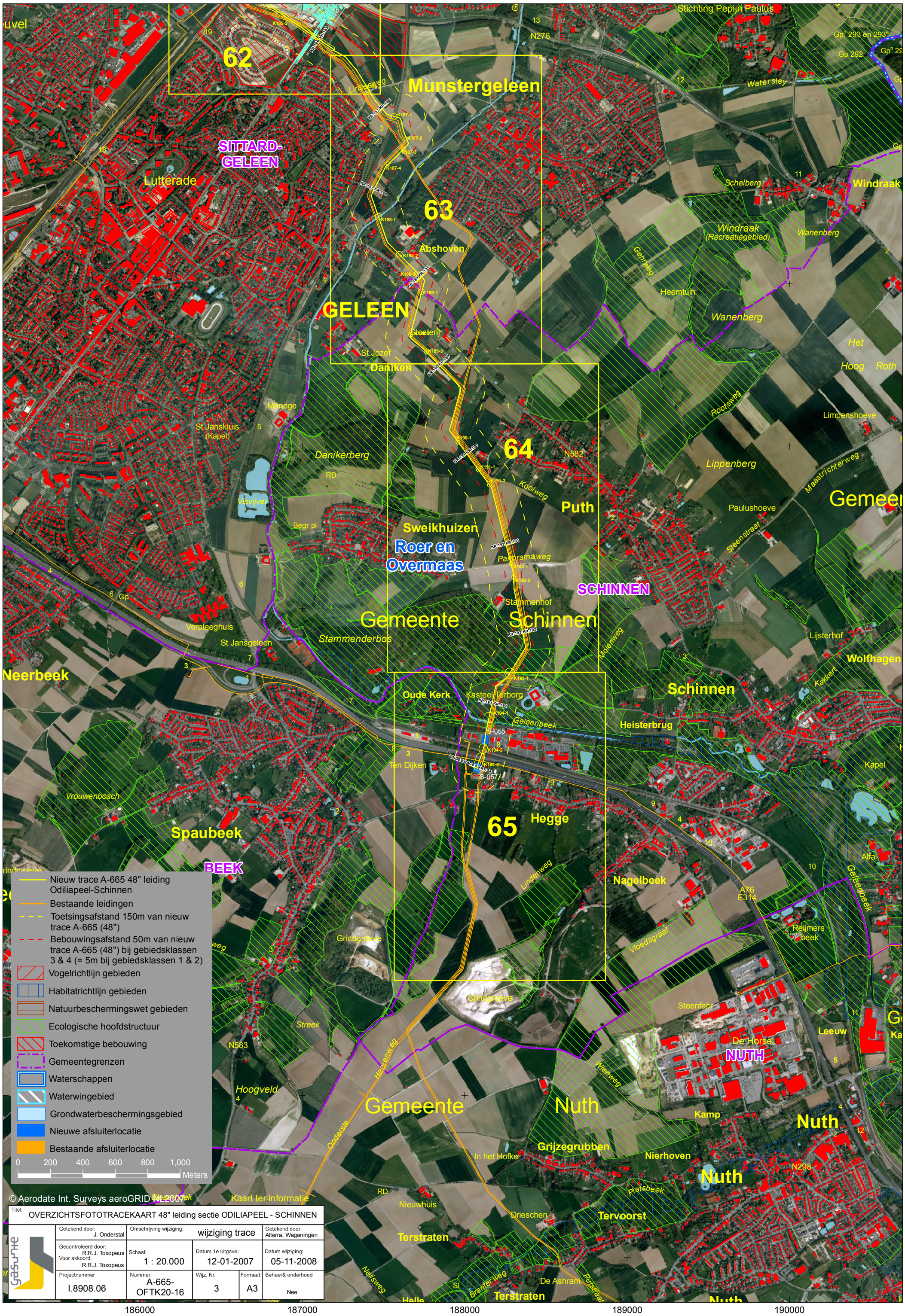
186000
187000
188000
189000
190000
332000
331000
330000
329000
328000
327000
326000
325000
62
63
64
65
Munstergeleen
SITTARD-GELEEN
Lutterade
GELEEN
Abshoven
Daniken
Stoeterij
St.Jozef
Manege
St Janskluis (Kapel)
Danikerberg
RD
Visvijver
Begr pl
Sweikhuizen
Roer en Overmaas
Puth
Koolweg
Panoramaweg
Stammenhof
Gemeente Schinnen
SCHINNEN
Stammenderbos
Verpleeghuis
St Jansgeleen
Neerbeek
Oude Kerk
Kasteel Terborg
Geleenbeek
Ten Dijken
Heisterbrug
Schinnen
Wolfhagen
Lijsterhof
Kapel
Molenweg
Kakkert
Vrouwenbosch
Spaubeek
BEEK
Hegge
Lindenweg
Nagelbeek
Grindgroeve
Streek
N583
Hoogveld
Heerenweg
Onderste
Gemeente Nuth
Nuth
Kamp
Grijzegrubben
In het Hofke
Nierhoven
Platsbeek
Nieuwhuis
Drieschen
Tervoorst
Terstraten
De Ashram
Nelisweg
Branter weg
Pijnsteeg
Vloedsgraaf
Steenfabr
De Horsel
NUTH
Leeuw
Reijmers beek
Alfa
A76
E314
N298
Stichting Pepijn Paulus
Gp 292
Gp 293 en 293a
Watersley
Schelberg
Windraak
Windraak (Recreatiegebied)
Wanenberg
Gemmeg
Heemtuin
Het Hoog Roth
Rootsweg
Limpenshoeve
Lippenberg
Maastrichterweg
Paulushoeve
Steenstraat
N276
N582
Nieuw trace A-665 48" leiding Odiliapeel-Schinnen
Bestaande leidingen
Toetsingsafstand 150m van nieuw trace A-665 (48")
Bebouwingsafstand 50m van nieuw trace A-665 (48") bij gebiedsklassen 3 & 4 (= 5m bij gebiedsklassen 1 & 2)
Vogelrichtlijn gebieden
Habitatrichtlijn gebieden
Natuurbeschermingswet gebieden
Ecologische hoofdstructuur
Toekomstige bebouwing
Gemeentegrenzen
Waterschappen
Waterwingebied
Grondwaterbeschermingsgebied
Nieuwe afsluiterlocatie
Bestaande afsluiterlocatie
0 200 400 600 800 1,000 Meters
© Aerodate Int. Surveys aeroGRID NL2007
Kaart ter informatie
Titel: OVERZICHTSFOTOTRACEKAART 48" leiding sectie ODILIAPEEL - SCHINNEN
Getekend door: J. Onderstal
Omschrijving wijziging: wijziging trace
Getekend door: Alterra, Wageningen
Gecontroleerd door: R.R.J. Toxopeus
Voor akkoord: R.R.J. Toxopeus
Schaal: 1 : 20.000
Datum 1e uitgave: 12-01-2007
Datum wijziging: 05-11-2008
Projectnummer: I.8908.06
Nummer: A-665-OFTK20-16
Wijz. Nr. 3
Formaat: A3
Beheer& onderhoud: Nee
gasunie