

**Naam van de berekening: Ref 1**

Gemaakt op: 10-11-2010 10:07:15

Rekentijd: 0:00:03

Naam van het bedrijf: Anker, Tolsestraat 12

Berekende ruwheid: 0,11 m

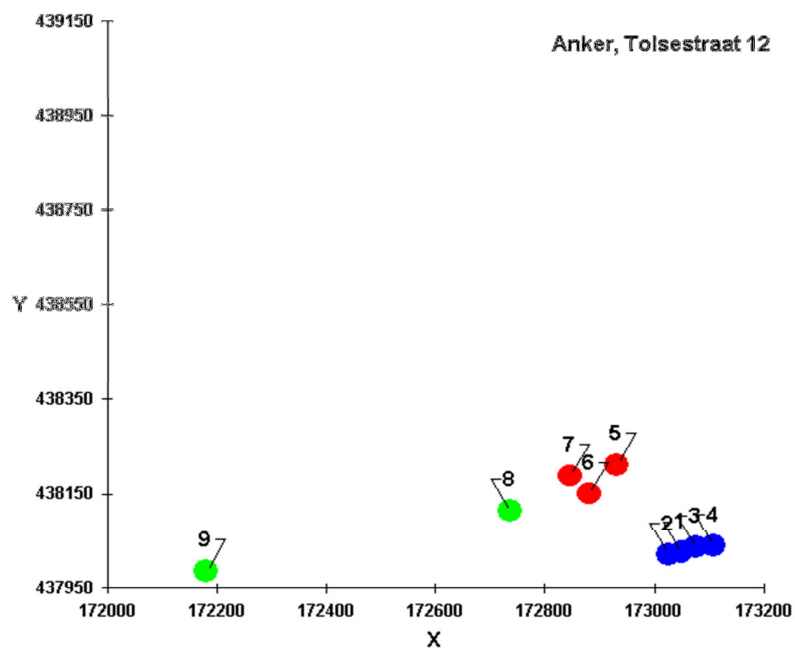
Meteo station: Eindhoven

**Brongegevens:**

Volgnr	BronID	X-coord.	Y-coord.	EP Hoogte	Gem.geb. hoogte	EP Diam.	EP Uitr. snelh.	E-Aanvraag
1	Stal D	173 050	438 024	5,0	4,9	2,66	3,00	15 750
2	Stal E	173 026	438 020	5,0	4,9	2,66	3,00	15 750
3	Stal G	173 076	438 035	5,0	5,8	3,55	2,50	13 600
4	stal H	173 109	438 039	5,0	5,8	3,55	2,50	13 600

**Geur gevoelige locaties:**

Volgnummer	GGLID	Xcoördinaat	Ycoördinaat	Geurnorm	Geurbelasting
5	Tolsestraat 27	172 932	438 212	8,0	16,4
6	Tolsestraat 10a	172 881	438 150	8,0	19,2
7	Tolsestraat 25	172 846	438 188	8,0	15,0
8	Tolsestraat 8/10	172 737	438 114	8,0	7,1
9	Dalwagenseweg 51	172 180	437 984	2,0	1,3



**Naam van de berekening: Ref 2**

Gemaakt op: 10-11-2010 10:11:12

Rekentijd: 0:00:03

Naam van het bedrijf: Anker, Tolsestraat 12

Berekende ruwheid: 0,11 m

Meteo station: Eindhoven

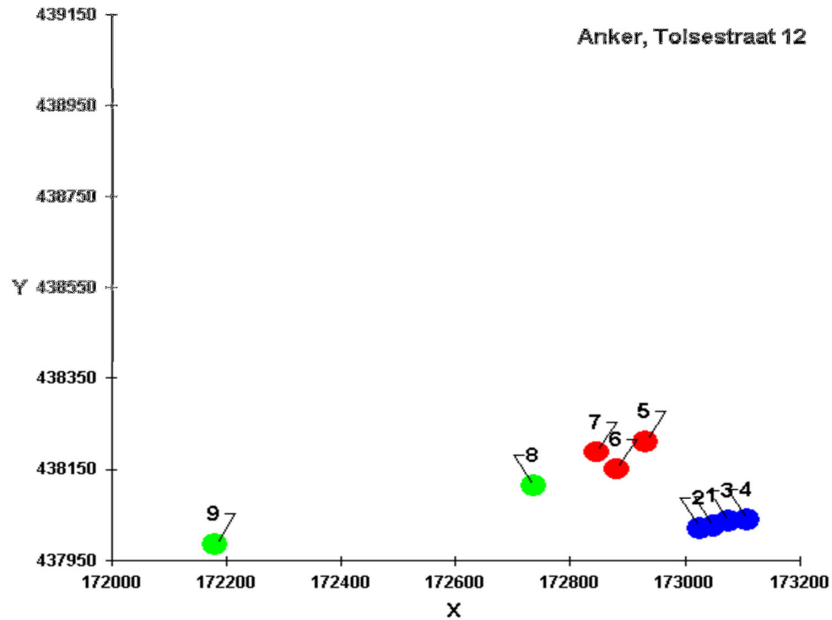
**Brongegevens:**

Volgnr	BronID	X-coord.	Y-coord.	EP Hoogte	Gem.geb. hoogte	EP Diam.	EP Uitr. snelh.	E-Aanvraag
1	Stal D	173 050	438 024	5,0	4,9	2,66	3,00	15 750
2	Stal E	173 026	438 020	5,0	4,9	2,66	3,00	15 750
3	Stal G	173 076	438 035	5,0	5,8	3,55	2,50	13 600
4	stal H	173 109	438 039	5,0	5,8	3,55	2,50	13 600

**Geur gevoelige locaties:**

Volgnummer	GGLID	Xcoördinaat	Ycoördinaat	Geurnorm	Geurbelasting
------------	-------	-------------	-------------	----------	---------------

5	Tolsestraat 27	172 932	438 212	8,0	16,4
6	Tolsestraat 10a	172 881	438 150	8,0	19,2
7	Tolsestraat 25	172 846	438 188	8,0	15,0
8	Tolsestraat 8/10	172 737	438 114	8,0	7,1
9	Dalwagenseweg 51	172 180	437 984	2,0	1,3



**Naam van de berekening: Alt1**

Gemaakt op: 10-11-2010 9:54:17

Rekentijd: 0:00:04

Naam van het bedrijf: Anker, Tolsestraat 12

Berekende ruwheid: 0,11 m

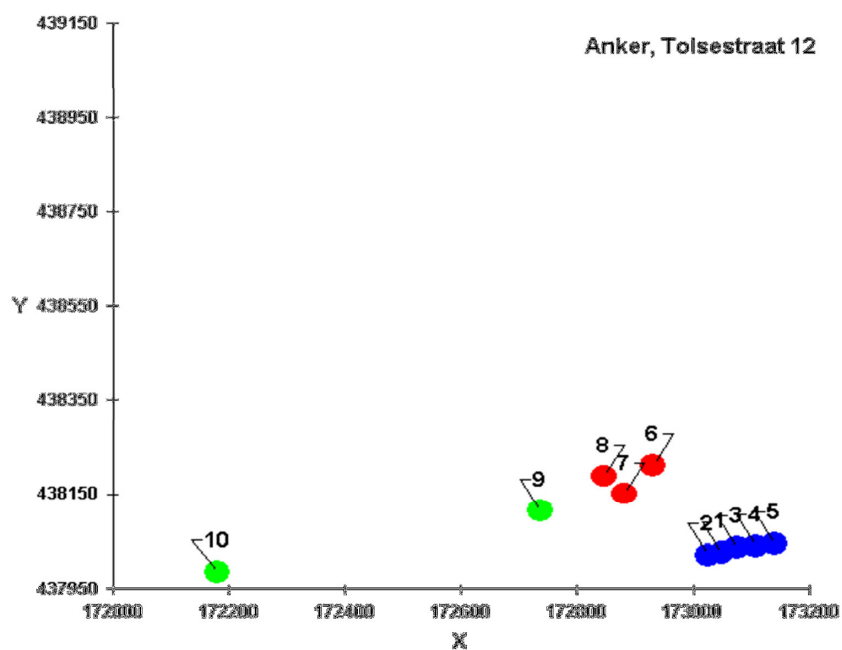
Meteo station: Eindhoven

**Brongegevens :**

Volgnr .	BronID	X-coord.	Y-coord.	EP Hoogte	Gem.geb. hoogte	EP Diam.	EP Uitr. snelh.	E-Aanvraag
1	Stal D	173 050	438 024	5,0	4,9	2,66	3,00	8 500
2	Stal E	173 026	438 020	5,0	4,9	2,66	3,00	8 500
3	Stal G	173 076	438 035	5,0	5,8	3,55	2,50	12 580
4	stal H	173 109	438 039	5,0	5,8	3,55	2,50	12 580
5	Stal I	173 142	438 044	5,0	4,7	3,82	2,50	14 620

**Geur gevoelige locaties:**

Volgnummer	GGLID	Xcoördinaat	Ycoördinaat	Geurnorm	Geurbelasting
6	Tolsestraat 27	172 932	438 212	8,0	14,7
7	Tolsestraat 10a	172 881	438 150	8,0	15,4
8	Tolsestraat 25	172 846	438 188	8,0	12,3
9	Tolsestraat 8/10	172 737	438 114	8,0	6,7
10	Dalwagenseweg 51	172 180	437 984	2,0	1,2



**Naam van de berekening: Alt 2**

Gemaakt op: 10-11-2010 9:54:17

Rekentijd: 0:00:04

Naam van het bedrijf: Anker, Tolsestraat 12

Berekende ruwheid: 0,11 m

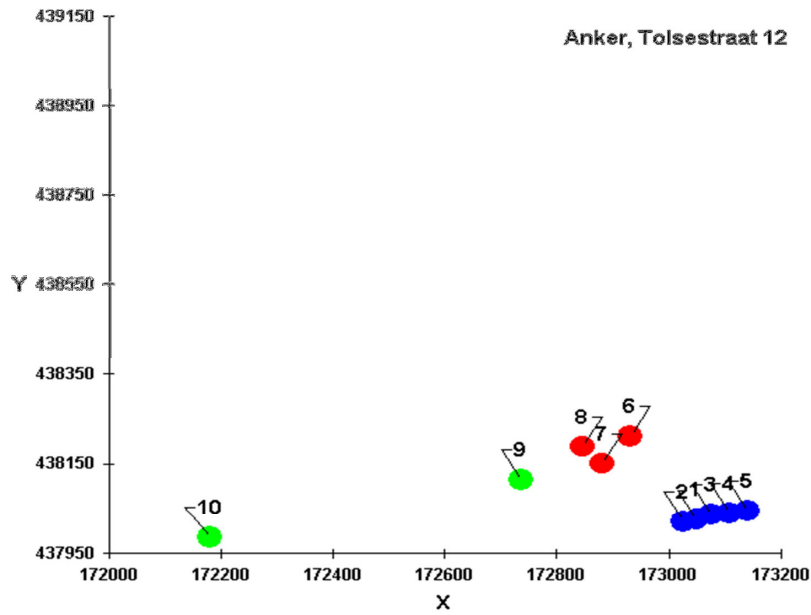
Meteo station: Eindhoven

**Brongegevens:**

Volgnr	BronID	X-coord.	Y-coord.	EP Hoogte	Gem.geb. hoogte	EP Diam.	EP Uitr. snelh.	E-Aanvraag
1	Stal D	173 050	438 024	5,0	4,9	2,66	3,00	8 500
2	Stal E	173 026	438 020	5,0	4,9	2,66	3,00	8 500
3	Stal G	173 076	438 035	5,0	5,8	3,55	2,50	12 580
4	stal H	173 109	438 039	5,0	5,8	3,55	2,50	12 580
5	Stal I	173 142	438 044	5,0	4,7	3,82	2,50	14 620

**Geur gevoelige locaties:**

Volgnummer	GGLID	Xcoördinaat	Ycoördinaat	Geurnorm	Geurbelasting
6	Tolsestraat 27	172 932	438 212	8,0	14,7
7	Tolsestraat 10a	172 881	438 150	8,0	15,4
8	Tolsestraat 25	172 846	438 188	8,0	12,3
9	Tolsestraat 8/10	172 737	438 114	8,0	6,7
10	Dalwagenseweg 51	172 180	437 984	2,0	1,2



**Naam van de berekening: Alt 3**

Gemaakt op: 10-11-2010 9:54:17

Rekentijd: 0:00:04

Naam van het bedrijf: Anker, Tolsestraat 12

Berekende ruwheid: 0,11 m

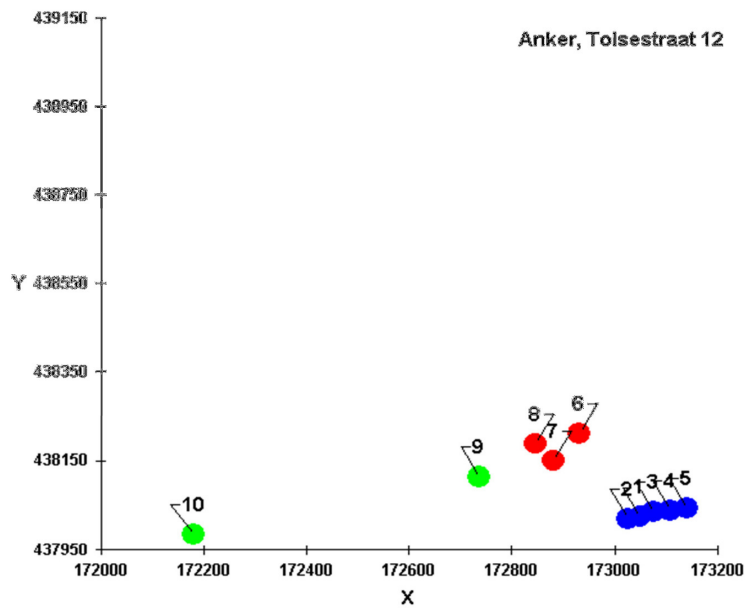
Meteo station: Eindhoven

**Brongegevens:**

Volgnr	BronID	X-coord.	Y-coord.	EP Hoogte	Gem.geb. hoogte	EP Diam.	EP Uitr. snelh.	E-Aanvraag
1	Stal D	173 050	438 024	5,0	4,9	2,66	3,00	8 500
2	Stal E	173 026	438 020	5,0	4,9	2,66	3,00	8 500
3	Stal G	173 076	438 035	5,0	5,8	3,55	2,50	12 580
4	stal H	173 109	438 039	5,0	5,8	3,55	2,50	12 580
5	Stal I	173 142	438 044	5,0	4,7	3,82	2,50	14 620

**Geur gevoelige locaties:**

Volgnummer	GGLID	Xcoördinaat	Ycoördinaat	Geurnorm	Geurbelasting
6	Tolsestraat 27	172 932	438 212	8,0	14,7
7	Tolsestraat 10a	172 881	438 150	8,0	15,4
8	Tolsestraat 25	172 846	438 188	8,0	12,3
9	Tolsestraat 8/10	172 737	438 114	8,0	6,7
10	Dalwagenseweg 51	172 180	437 984	2,0	1,2



**Naam van de berekening: MMA**

Gemaakt op: 10-11-2010 10:01:21

Rekentijd: 0:00:03

Naam van het bedrijf: Anker, Tolsestraat 12

Berekende ruwheid: 0,11 m

Meteo station: Eindhoven

**Brongegevens :**

Volgnr	BronID	X-coord.	Y-coord.	EP Hoogte	Gem.geb. hoogte	EP Diam.	EP Uitr. snelh.	E-Aanvraag
1	Stal D	173 050	438 024	5,0	4,9	2,66	3,00	6 000
2	Stal E	173 026	438 020	5,0	4,9	2,66	3,00	6 000
3	Stal G	173 076	438 035	5,0	5,8	3,55	2,50	8 880
4	stal H	173 109	438 039	5,0	5,8	3,55	2,50	8 880
5	Stal I	173 142	438 044	5,0	4,7	3,82	2,50	10 320

**Geur gevoelige locaties:**

Volgnummer	GGLID	Xcoördinaat	Ycoördinaat	Geurnorm	Geurbelasting
6	Tolsestraat 27	172 932	438 212	8,0	10,4
7	Tolsestraat 10a	172 881	438 150	8,0	10,9
8	Tolsestraat 25	172 846	438 188	8,0	8,7
9	Tolsestraat 8/10	172 737	438 114	8,0	4,8
10	Dalwagenseweg 51	172 180	437 984	2,0	0,9

