2508-06

Plan-MER

Bestemmingsplan buitengebied Beuningen en bestemmingsplan buitengebied Wijchen

Gegevens opdrachtgever:
Pouderoyen Compagnons
Postbus 156
6500 AD Nijmegen
0243224579

Contactpersoon:
mevr. E. Hendriksen

CSO Adviesbureau
Regulierenring 6
3981 LB Bunnik
Tel. 030 – 659 43 21
Fax. 030 – 657 17 92

Contactpersonen:
H.A. Stoop MSc

Projectcode: 09K064
Rapportnummer: 09K064-MER-stooh4
Versiedatum: 13 januari 2011
Status: Definitief

Autorisatie

Opgesteld door:
H.A. Stoop MSc
Adviseur

Handtekening:

.....

Akkoord bevonden door:
Ing. R. Geerlinks
Specialist

Handtekening:

.....

Inhoudsopgave

1. **Inleiding** 3
   - 1.1 Introductie 3
   - 1.2 Betrokken partijen en procedure 3
     - 1.2.1 Initiatiefnemer 3
     - 1.2.2 Bevoegd gezag 3
     - 1.2.3 Procedure 3
     - 1.2.4 Begrippen m.e.r. en MER 4
   - 1.3 Opbouw van dit MER 4
   - 1.4 Leeswijzer 5
2. **Gebiedsbeschrijving** 6
   - 2.1 Plangebied 6
   - 2.2 Probleemstelling 6
   - 2.3 Beleidskaders 6
   - 2.4 Huidige situatie en autonome ontwikkeling 7
3. **Alternatieven** 9
   - 3.1 Opbouw van de alternatieven 9
   - 3.2 Maximale invulling 10
   - 3.3 Minimale invulling 11
   - 3.4 Nul-alternatief 11
   - 3.5 Reëel worst-case-scenario 12
   - 3.6 Enkele varkenshouderij 12
4. **Effectbeschrijving** 13
   - 4.1 Lucht 13
     - 4.1.1 Stikstofdepositie 13
     - 4.1.2 Geur 26
     - 4.1.3 Fijn stof 31
     - 4.1.4 Aanbevelingen voor het bestemmingsplan 33
   - 4.2 Woon- en leefomgeving 33
     - 4.2.1 Visuele effecten 33
     - 4.2.2 Capaciteit wegennet 35
     - 4.2.3 Aanbevelingen voor het bestemmingsplan 36
   - 4.3 Bodem en water 36
     - 4.3.1 Bodemkwaliteit 36
     - 4.3.2 Verandering grondwaterstroming en grondwaterstand, kwel en infiltratiegebieden 37
     - 4.3.3 Oppervlaktewater kwaliteit 38
     - 4.3.4 Aanbevelingen voor het bestemmingsplan 39
   - 4.4 Natuur 39
     - 4.4.1 Verandering areaal 39
     - 4.4.2 Verstoring door geluid 40
     - 4.4.3 Verstoring door licht 41
     - 4.4.4 Verontreiniging 41

4.4.5 Doorsnijding / aanleg ecologische verbindingen 41
4.4.6 Aanbevelingen voor het bestemmingsplan 42
4.5 Ruimtelijke kwaliteit 42
4.5.1 Landschap 42
4.5.2 Beïnvloeding historisch geografische en historisch bouwkundige elementen 43
4.5.3 Geomorfologie 45
4.5.4 Archeologie 47
4.5.5 Aanbevelingen voor het bestemmingsplan 47
4.6 Duurzaamheid 48
4.6.1 Ruimtegebruik 48
4.6.2 Energie 48
4.6.3 Flexibiliteit in gebruik 49
4.6.4 Mogelijkheid tot functieverandering 49
4.6.5 Aanbevelingen voor het bestemmingsplan 50
5. Samenvatting effectbeoordeling 51
6. Leemten in kennis 53
7. Aanzet tot evaluatieprogramma 54

Bijlagen

1. Literatuurlijst
2. Notitie Reikwijdte en Detailniveau
3. Bronnenbestand agrarische bedrijven gemeente Wijchen (2009)
4. Bronnenbestand agrarische bedrijven gemeente Beuningen (2009)
5. Bronnenbestand agrarische bedrijven gemeente Wijchen (2010)
6. Bronnenbestand agrarische bedrijven gemeente Beuningen (2010)
7. Berekende huidige situatie stikstofdepositie vanuit de landbouw in het plangebied (2009)
8. Berekende minimale situatie stikstofdepositie vanuit de landbouw in het plangebied (2009)
9. Berekende maximale situatie stikstofdepositie vanuit de landbouw in het plangebied (2009)
10. Berekende huidige situatie stikstofdepositie vanuit de landbouw in het plangebied (2010)
11. Berekende minimale situatie stikstofdepositie vanuit de landbouw in het plangebied (2010)
12. Berekende reële worst-case-scenario stikstofdepositie vanuit de landbouw in het plangebied (2010)
13. Berekend verschil stikstofdepositie tussen de huidige vergunde situatie en reëel worst-case-scenario (2010)
14. Berekende huidige situatie geurhinder vanuit de landbouw in het plangebied (2009)
15. Berekende minimale situatie geurhinder vanuit de landbouw in het plangebied (2009)
16. Berekende maximale situatie geurhinder vanuit de landbouw in het plangebied (2009)
17. Berekende huidige situatie geurhinder vanuit de landbouw in het plangebied (2010)
18. Berekende reële worst-case-scenario geurhinder vanuit de landbouw in het plangebied (2010)
19. Berekend verschil geurhinder tussen de huidige vergunde situatie en reëel wordt-case-scenario (2010)
20. Archeologische verwachtingskaart Wijchen
21. Archeologische verwachtingskaart Beuningen
22. Archeologische verwachtingskaart Streekplan Gelderland

Samenvatting

De gemeenten Beuningen en Wijchen stellen voor het buitengebied van de beide gemeenten een nieuw bestemmingsplan op. Om tot een transparante afweging te komen omtrent de uitbreidingsmogelijkheden van agrarische bouwblokken, hebben de gemeenten besloten een plan-m.e.r.-procedure te doorlopen. De plan-m.e.r. zoomt in op de milieueffecten van:

- uitbreiding van agrarische bedrijven
- oprichting van inrichtingen voor het opwekken van energie uit duurzame bronnen

Om de totale bandbreedte inzichtelijk te maken van het effect van mogelijke uitbreiding van agrarische bouwblokken zijn drie alternatieven ontwikkeld, naast het nulalternatief. Het eerste alternatief brengt de maximale invulling in beeld. Er wordt vanuit gegaan dat alle bestaande agrarische bedrijven uitbreiden tot een bouwblok van 2,5 ha, zich specialiseren in de huidige hoofdbedrijfstak en intensiveren. Het tweede alternatief brengt de minimale invulling in beeld, dat wil zeggen, geen uitbreidingsmogelijkheden voor agrarische bouwblokken en het toepassen van luchtwassers en emissiearme landbouwmethoden. Deze vermindering van geur en stikstof uitstoot is lastig via het RO-spoor af te dwingen, maar wordt inzichtelijk gemaakt om duidelijk te maken waar milieugebruiksruimte zit. In het alternatief maximale invulling wordt op ieder bouwblok een kleine windmolen geplaatst, in het alternatief minimale invulling niet. Het nulalternatief beschrijft de huidige vergunde situatie. Als laatste is een scenario ontwikkeld waarin onder bepaalde voorwaarden alle bedrijven verdubbelen in omvang. De maximale omvang afhankelijk is van de zone waarin het bedrijf ligt. Luchtwassers en emissiearme landbouwmethoden worden toegepast. Dit alternatief geeft een gevoel bij de keuzes die de gemeente Beuningen en gemeente Wijchen voornemens zijn te maken. Dit alternatief is alleen voor het aspect lucht in beeld gebracht.

De effectbeoordeling in dit plan-MER vindt plaats op kwalitatief niveau. Alleen voor de onderdelen stikstofdepositie en geur is een kwantitatieve beoordeling gemaakt. In Tabel 1 wordt een samenvatting gegeven van de beoordeling op de verschillende criteria.

Aspect	Criteria	Beoordeling			
		Nulalternatief	Maximaal	Minimaal	Reëel
Lucht	Stikstofdepositie	0	--	+	+
	Geur	0	-	+	+
	Fijn stof – veehouderij	0	--	+	+
	Fijn stof – wegverkeer	0	-	0	-
Woon- en leef-omgeving	Visuele effecten	0	-	0	
	Capaciteit wegennet	0	-	0	
Bodem en water	Bodemkwaliteit	0	0	0	
	Verandering grondwater-stroming en grondwater-stand, kwel- en infiltratiegebieden	0	-	0	
	Oppervlaktewaterkwaliteit	0	-	0	
Natuur	Verandering areaal	0	--	0	
	Verstoring door geluid	0	-	+	
	Verstoring door licht	0	-	0	
	Verontreiniging	0	0	0	
	Doorsnijding/aanleg ecologische verbindingen	0	-	0	
Ruimtelijke kwaliteit	Landschap	0	0	0	
	Historisch geografische en historisch bouwkundige elementen	0	-	0	
	Geomorfologie	0	-	0	
	Archeologie	0	-	0	
Duurzaam-heid	Ruimtegebruik	0	-	0	
	Energie	0	+	0	
	Flexibiliteit in gebruik	0	+	-	
	Mogelijkheid tot functieverandering	0	0	0	

Tabel 1 Samenvatting effectbeoordeling

Door een zonering in het bestemmingsplan op te nemen zijn de meeste knelpunten zoals geconstateerd in het maximale alternatief te voorkomen, behalve voor het aspect lucht. Het reëel worst-case-scenario laat zien dat door technische maatregelen voor te schrijven bij uitbreiding van agrarische bouwblokken negatieve effecten grotendeels te voorkomen zijn.

1. Inleiding

1.1 Introductie

De gemeenten Beuningen en Wijchen stellen voor het buitengebied van de beide gemeenten een nieuw bestemmingsplan op. Om tot een transparante afweging te komen omtrent de uitbreiding van agrarische bouwblokken, hebben de gemeenten besloten een plan-m.e.r.-procedure te doorlopen. Dit document is het milieueffectrapport waarin de effecten van verschillende alternatieven beschreven staan.

1.2 Betrokken partijen en procedure

1.2.1 Initiatiefnemer

De initiatiefnemers voor het opstellen van het bestemmingsplan buitengebied voor de gemeenten Beuningen en Wijchen zijn respectievelijk het College van Burgemeester en Wethouders van de gemeente Beuningen en het College van Burgemeester en Wethouders van de gemeente Wijchen.

1.2.2 Bevoegd gezag

De gemeenteraden van de gemeenten vormen het bevoegd gezag voor het bestemmingsplan. Iedere gemeenteraad is verantwoordelijk voor het opstellen en vaststellen van het bestemmingsplan voor haar eigen grondgebied.

1.2.3 Procedure

De Wet milieubeheer schrijft de volgende stappen voor de plan-m.e.r.-procedure voor §7.4:

- Openbare kennisgeving (art. 7.9 Wm)
- Raadplegen betrokken bestuursorganen over de reikwijdte en detailniveau van het MER (art. 7.8 Wm)
- Opstellen en publiceren MER (art 7.10 Wm)
- Terinzagelegging van het MER en het (voor)ontwerp-bestemmingsplan met de daarbij horende inspraakmogelijkheden (art. 7.11 Wm)
- Motiveren gevolgen van de m.e.r.-procedure in het definitief bestemmingsplan (7.14 Wm)
- Bekendmaking en mededeling van het bestemmingsplan (art. 7.15 Wm)

Stap 1: Kennisgeving

In de openbare kennisgeving hebben de gemeenten het voornemen om een plan-MER op te stellen ter ondersteuning van de besluitvorming rondom het bestemmingsplan kenbaar gemaakt.

Stap 2: Raadplegen betrokken bestuursorganen

De uitkomsten van het overleg met de betrokken bestuursorganen zijn meegenomen bij het opstellen van de Notitie Reikwijdte en detailniveau. Deze notitie is bij gevoegd in Bijlage 2.

In deze stap is geen overleg geweest met de Commissie voor de m.e.r. Uit het overleg met de provincie, bevoegd gezag voor Natura 2000-gebieden, en betrokken bestuursorganen kwamen geen vragen of discussiepunten naar voren waarbij afstemming met de Commissie gewenst was.

Stap 3: Opstellen plan-MER
Het plan-MER wordt opgesteld op basis van de bepaalde reikwijdte en het detailniveau. Het MER is het centrale onderdeel van de procedure waarin het voornemen en alternatieven worden beoordeeld op milieueffecten.

Stap 4: Terinzagelegging en inspraak
Het plan-MER en het ontwerp bestemmingsplan liggen gelijktijdig ter inzage. Een ieder kan schriftelijk of mondeling een reactie op beide documenten geven.

Stap 5: Motiveren in het definitieve plan
De gemeenten Beuningen en Wijchen zullen in het uiteindelijke bestemmingsplan motiveren hoe met de uitkomsten van het plan-MER en de inspraakreacties is omgegaan.

Stap 6: Bekendmaking en mededeling van het bestemmingsplan
Conform de planprocedure wordt het definitieve bestemmingsplan bekend gemaakt.

1.2.4 Begrippen m.e.r. en MER

Bij het werken met milieueffectrapportage worden twee verschillende afkortingen gebruikt: m.e.r. en MER. De eerste is de afkorting voor milieueffectrapportage en heeft betrekking op de procedure. MER staat enkel en alleen voor het milieueffectrapport.

1.3 Opbouw van dit MER

De m.e.r-rapportage is een proces dat is doorlopen parallel aan het opstellen van het bestemmingsplan. In 2009 is het voorontwerp-bestemmingsplan doorgerekend. Daaruit kwamen resultaten naar voren die door de gemeenten Beuningen en Wijchen als ongewenst zijn bestempeld. Dit is aanleiding geweest voor strengere regels in het ontwerp-bestemmingsplan voor uitbreiding van bouwblokken. Deze nieuwe inzichten zijn opnieuw doorgerekend op de punten ammoniakdepositie en geur, in 2010. Hiervoor zijn de best beschikbare gegevens gebruikt. Doordat voor de berekeningen van 2009 gebruik is gemaakt van een ander basisbestand dan in 2010, wijkt de serie kaarten van 2009 op details af van de seriekaarten van 2010. Dit heeft het proces van het opstellen van het bestemmingsplan niet verstoord. De keuze die in 2009 gemaakt is voor strengere regels wordt ook onderschreven door de uitkomsten van de berekeningen in 2010.
Andere punten dan ammoniak en geur zijn in 2010 niet opnieuw beschouwd, omdat het toegevoegde alternatief binnen de bandbreedte van de reeds onderzochte alternatieven valt.

Naast de alternatieven die de keuzes die in het bestemmingsplan gemaakt moeten worden cumulatief in beeld brengen, hebben de gemeenten ook gevraagd de invloed van 1 enkele

varkenshouderij van 2,5 ha. door te rekenen voor stikstofdepositie. Dit om meer gevoel te krijgen bij het effect van een enkele boerderij.

1.4 Leeswijzer

In hoofdstuk 2 wordt kort een overzicht van het plangebied en relevant beleid gegeven. Voor een uitgebreidere beschrijving wordt verwezen naar de toelichtingen op de bestemmingsplannen. Hoofdstuk 3 beschrijft de alternatieven die in dit plan-m.e.r. zijn onderzocht. In hoofdstuk 4 wordt aan de hand van kaarten de mogelijke effecten van de verschillende alternatieven onderzocht. Tevens wordt de koppeling naar de bestemmingsplannen gelegd. De uitkomsten staat samengevat in hoofdstuk 5. Hoofdstuk 6 bevat de leemten in kennis. In hoofdstuk 7 is een aanzet voor het evaluatieprogramma opgenomen.

2. Gebiedsbeschrijving

2.1 Plangebied

Het plangebied voor het op te stellen plan-MER is het hele gebied zoals opgenomen in het voorontwerp-bestemmingsplan Buitengebied Beuningen en voorontwerp-bestemmingsplan Buitengebied Wijchen. Het studiegebied is breder. Het studiegebied omvat het gebied waar de effecten van het voornemen merkbaar zijn. De grootte kan verschillen per toetsingscriterium. Het is afhankelijk van de aard, omvang en uitstraling van een milieueffect. Het studiegebied omvat dus het plangebied en een gebied waar de verschillende milieueffecten duidelijk merkbaar zijn. Per toetsingscriterium zal in het plan-MER het studiegebied worden vastgesteld.

Het plangebied is nader beschreven in de toelichting op het bestemmingsplan.

2.2 Probleemstelling

Wettelijk moet een bestemmingsplan voor het buitengebied elke 10 jaar herzien worden. De huidige bestemmingsplannen van Beuningen en Wijchen zijn ondertussen 10 jaar oud en dus aan herziening toe.
In het bestemmingsplan worden nadere regels gesteld aan diverse activiteiten en functies in het buitengebied.

Het plan-MER zoomt in op de milieueffecten van:

- uitbreiding van agrarische bedrijven
- oprichting van inrichtingen voor het opwekken van energie uit duurzame bronnen

Voor de overige punten worden niet zodanige milieueffecten verwacht dat een plan-MER ondersteuning biedt bij de besluitvorming.

2.3 Beleidskaders

De belangrijkste beleidskaders voor het bestemmingsplan en het plan-m.e.r. zijn:

- Rijksbeleid
  - Wet ruimtelijke ordening (Wro)
  - AMvB Ruimte
  - Agenda Vitaal Platteland
  - Beleidslijn Grote Rivieren
  - Flora- en faunawet
  - Wet en Regeling ammoniak en veehouderij
  - Wet en Regeling geurhinder en veehouderij
  - Besluit algemene regels voor inrichtingen milieubeheer
  - Regeling algemene regels voor inrichtingen milieubeheer (RARIM)
  - Nota Belvedère
  - Natuurbeschermingswet

    - Waterbeleid 21e eeuw
    - Monumentenwet 1988
- Provinciaal beleid
    - Structuurvisie Gelderland 2005
    - Gelders Milieubeleidsplan 3 (GMP-3)
- Regionaal beleid
    - Regionaal Structuurplan 2005-2020
    - Notitie functieverandering in het buitengebied
    - (Inter)gemeentelijke beleidsnotitie wonen en werken
    - Landschapsontwikkelingsplan Beuningen, Druten, Wijchen (dec. 2006)
    - Bodemkwaliteitskaart MARN-gemeenten

Vanuit de gemeente Beuningen is relevant beleid vastgelegd in:

- Nieuw Netwerk Landgoederen
- Waalweelde
- Weelde in de Beuningse uiterwaarden
- Beleidsnota archeologie (2010)
- Milieubeleidsplan 2010-2014

Vanuit de gemeente Wijchen is relevant beleid vastgelegd in:

- Strategische visie Wijchen 2025
- Structuurvisie Wijchen (29 mei 2009)
- Beleidskader archeologie Wijchen (2008)
- Nota toerisme
- Beleidsnotitie schuilstallen en aanvulling voor hooischelven
- Beleidsnotitie kleine windmolens (april 2009)
- Kadernota Geluid 2008
- Bodembeheerplan

Voor een uitgebreid overzicht van de beleidskaders wordt verwezen naar de toelichting op het bestemmingsplan. Voor zover dit de leesbaarheid van het plan-MER ten goede komt, zijn de kaders geschetst in hoofdstuk 4 Effectbeschrijving.

2.4 Huidige situatie en autonome ontwikkeling

De effectbeoordeling vindt plaats ten opzichte van de huidige situatie en autonome ontwikkeling in het jaar 2020. Onder autonome ontwikkeling wordt verstaan de situatie in 2020 als het bestemmingsplan niet geactualiseerd wordt. In de autonome ontwikkeling worden wel wetten, besluiten en beleidsplannen meegenomen die voor 1 mei 2009 zijn vastgesteld. Dat betekent dat in de m.e.r. rekening wordt gehouden de autonome ontwikkeling van de zandwinning Winssen, de Beuningse Plas en de verbreding van de A50. Bij de beoordeling van de effecten is gebleken dat de zandwinningen en de verbreding van de A50 beide op hun manier de leefomgeving en de natuur beïnvloeden maar niet van invloed zijn op de beoordeling van de alternatieven op de criteria die in dit planMER aan de orde zijn. In de

praktijk komt er het er op neer dat een vergelijking wordt gemaakt met de huidige vergunde situatie.

Er is in de huidige situatie geen rekening gehouden met de verplichting voor veehouderijen om de stalsystemen te verbeteren. Wel is in de minimale variant doorgerekend wat de situatie is als alle agrariërs overschakelen op emissiearme wijze van het houden van de dieren. Hierdoor is de mogelijke afname van ammoniakuitstoot inzichtelijk gemaakt.

3. Alternatieven

3.1 Opbouw van de alternatieven

In dit MER worden drie alternatieven in beeld gebracht, te weten:

- maximaal: uitbreiding van alle bouwblokken tot 2,5 ha (berekend in 2009)
- minimaal: geen uitbreiding van bouwblokken, emissiearme stalsystemen (berekend in 2009 en 2010)
- reëel worst-case-scenario: verdubbeling van bouwblokken tot maximaal de toegestane omvang in ontwerp-bestemmingsplan.
- nulalternatief

Om de totale bandbreedte inzichtelijk te maken van het effect van mogelijke uitbreiding van agrarische bouwblokken zijn twee alternatieven ontwikkeld, naast het nulalternatief. Het eerste alternatief brengt de maximale invulling in beeld. Het andere alternatief brengt de minimale invulling in beeld, dat wil zeggen, geen uitbreidingsmogelijkheden voor agrarische bouwblokken en het toepassen luchtwassers en emissiearme landbouwmethoden. Deze vermindering van geur en stikstof uitstoot is moeilijk via het RO-spoor af te dwingen, maar wordt inzichtelijk gemaakt om duidelijk te maken waar milieugebruiksruimte zit.
Het nulalternatief is de huidige vergunde situatie. Met dit alternatief wordt beoordeeld wat de effecten zijn van de autonome ontwikkeling van agrarische bedrijven zonder extra uitbreiding. Het in kaart brengen van het minimale en maximale gebruik maakt het voor de gemeenten mogelijk om te kiezen hoe zij de gebieden uiteindelijk invullen. De keuze hiervoor wordt in het bestemmingsplan gemaakt. Het reële worst-case-scenario geeft inzicht in de keuze die de gemeenten voornemens zijn te maken.

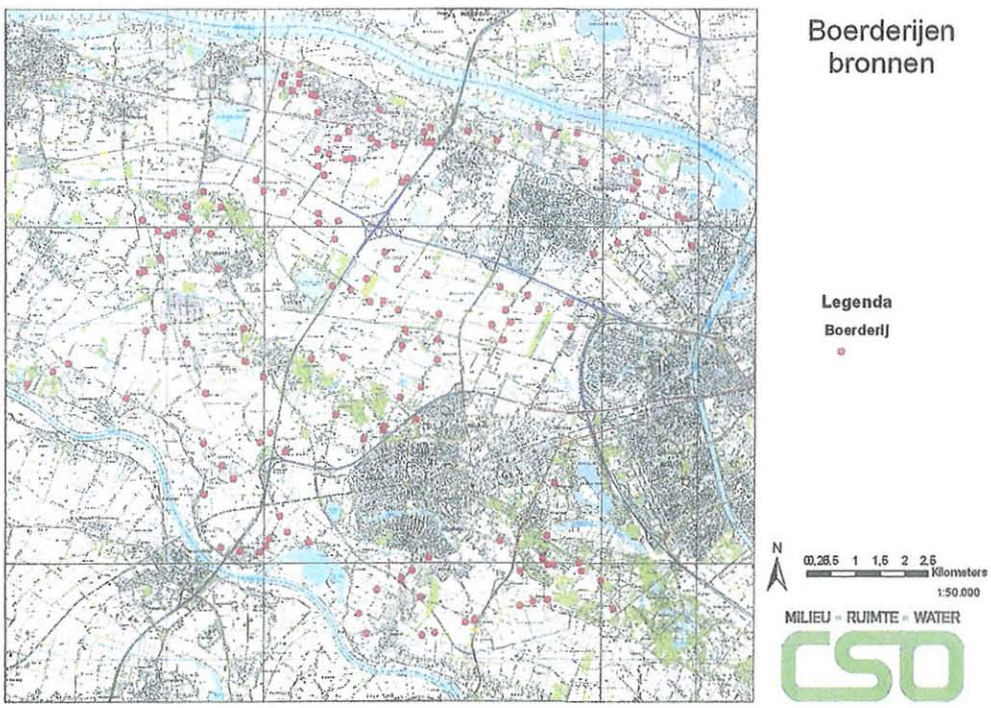

Kaart 3-1 Boerderijen (2009)

De boerderijen waarmee gerekend is voor stikstof en ammoniak zijn weergegeven in Kaart 3-1.

3.2 Maximale invulling

In het maximale alternatief worden alle bestaande agrarische bouwblokken uitgebreid tot 2,5 ha. Er wordt vanuit gegaan dat het hele bouwblok verhard is. Voor de berekeningen voor de effecten op luchtkwaliteit zijn de volgende uitgangspunten gehanteerd (gebaseerd op Varkensbesluit, Legkippenbesluit, Vleeskuikenbesluit, Kalverenbesluit):

- de bedrijfsvoering wordt geïntensiveerd
- het agrarisch bedrijf specialiseert zich. In Beuningen is er vanuit gegaan van specialisatie naar het vermelde bedrijfstype. Als dit niet eenduidig was, is uitgegaan van specialisatie naar het grootste aantal vergunde dieren. In Wijchen is uitgegaan van specialisatie naar het grootste aantal vergunde dieren.
- bouwblokken zijn voor de helft bebouwd met stallen, de rest is verhard, woonhuis, voedersilo's en voor logistiek
- in de stal is 75% in gebruik door dieren, 25% is nodig voor logistiek, tenzij anders vermeld.
- 1m^2 per vleesvarken gemiddeld
- per fokzeug 2.25m^2 gemiddeld. Voor fokzeugen is meer ruimte nodig voor logistiek, dit komt neer op een halvering van de beschikbare ruimte voor de zeugen.
- 9 legkippen per m^2 gemiddeld. Kippen worden in twee lagen gehouden.
- vleeskuikens: 39kg/m^2, 6weken=2.5 kg, gemiddeld kuiken 1.75 kg= 22 kippen/m^2
- 7 eenden per m^2 gemiddeld, 1 laag omdat toegang tot water van belang is.
- 4m^2 per struisvogel
- 2.5m^2 per emoe en nandoe
- 7m^2 per pony, is meer ruimte nodig voor logistiek, dit komt neer op een halvering van de beschikbare ruimte voor de pony's
- 10m^2 per paard, is meer ruimte nodig voor logistiek, dit komt neer op een halvering van de beschikbare ruimte voor de paarden.
- per vleeskalf 1.7m^2 gemiddeld
- melkvee 6m^2 per koe, is meer ruimte nodig voor logistiek, dit komt neer op een halvering van de beschikbare ruimte voor de koeien.
- 11 nertsen per m^2
- 0,5 m^2 per geit
- schapen worden grondgebonden gehouden. De hoeveelheid schapen bij een boerderij is dus onafhankelijk van de grootte van het bouwblok. Het bestemmingsplan is niet van invloed op het aantal schapen.

Op een bouwblok van 2,5 ha.

Diersoort	Aantal	Factor ammoniak	Factor geur
Vleesvarkens	10.000	2,5	23
Fokzeugen	2.000	3,5	23
Legkippen	180.000	0,017	0,13
Vleeskuikens	200.000	0,08	0,24
Struisvogel	2.300	2,5	0
Vleeskalveren	5.500	2,5	35,6
Eenden	66.000	0,21	0,49
Paarden	470	5	0
Melkvee	780	9,5	0
Nertsen	100.000	0,58	0
Geiten	18.750	1,9	18,8

Tabel 2 Aantallen diersoorten en bijbehorende factoren voor ammoniak en geur (per dier) (bron emmissie factoren: Regeling ammoniak en veehouderij en Regeling geurhinder en veehouderij)

Opname van Co-vergistingsinstallaties is niet opgenomen in dit alternatief. De gemeenten hebben aangegeven het oprichten van een vergistingsinstallatie niet bij recht te willen toestaan in het bestemmingsplan.

Energieopwekkening met kleine windmolens is wel opgenomen in dit alternatief. Er wordt gesteld dat de ashoogte van de windturbine 15 meter bedraagt. De maximale tiphoogte van de windturbine bedraagt 20 meter.

3.3 Minimale invulling

Voor de variant met minimale invulling van de milieugebruiksruimte is er van uitgegaan dat de agrarische bouwblokken niet worden uitgebreid. Het aantal dieren blijft gelijk aan de huidige vergunde situatie. Er is gerekend dat voor elk diersoort, leeftijdsklasse en productiedoel het stalsysteem met de minste uitstoot van geur en ammoniak wordt gebruikt. Op deze manier wordt de milieugebruiksruimte gemaximaliseerd. In de berekeningen voor geurhinder en stikstofdepositie is gerekend met de laagste emissiefactor gelet op diersoort, leeftijdsklasse en productiedoel uit de Regeling ammoniak en veehouderij en uit de Regeling geurhinder en veehouderij.

3.4 Nul-alternatief

Het nul-alternatief beschrijft de huidige vergunde situatie inclusief autonome ontwikkeling en dient als referentiekader.

3.5 Reëel worst-case-scenario

In het reëel worst-case-scenario is gerekend met de zonering zoals deze is opgenomen in het bestemmingsplan.

- Natuur I en Natuur II: geen uitbreiding van agrarische bouwblokken mogelijk.
- Agrarisch met waarden I, II, en III: uitbreiding tot maximaal 1,5 ha.
- Agrarisch:
    - in een straal van 200 meter rond de kernen van Wijchen geen uitbreiding mogelijk
    - op oeverwallen uitbreiding tot maximaal 1,5 ha.
    - op komgronden uitbreiding tot maximaal 2,5 ha.

Uitgangspunten bij uitbreiding zijn:

- Bedrijven van kleiner dan 40 NGE stoppen
- Er is geen uitbreiding van geiten
- Geen omschakeling naar intensieve veehouderij of van akkerbouw naar veehouderij.
- Bedrijven groter dan 40 NGE verdubbelen in omvang, tot maximaal de omvang toegestaan in de zone.
- 1,5 ha. komt overeen met 584 NGE
- 2,5 ha. komt overeen met 973 NGE
- Alle veehouderijen passen luchtwassers en emissie-arme landbouwsystemen toe.

3.6 Enkele varkenshouderij

De uitgangspunten voor de berekening zijn gelijk aan de uitgangspunten voor het maximale scenario:

- bedrijfsvoering wordt geïntensiveerd
- bouwblokken zijn voor de helft bebouwd met stallen, de rest is verhard, woonhuis, voedersilo's en voor logistiek
- in de stal is 75% in gebruik door dieren, 25% is nodig voor logistiek.
- 1m^2 per vleesvarken gemiddeld

Op een bouwblok van 2,5 ha betekent dat 10.000 vleesvarkens.

4. Effectbeschrijving

De effectbeoordeling in dit Plan-MER vindt plaats op kwalitatief niveau. Alleen voor de onderdelen stikstofdepositie en geur is een kwantitatieve beoordeling gemaakt. Dit omdat deze onderdelen gebonden zijn aan wettelijke drempels en in de besluitvorming een cruciaal onderdeel vormen. Bij de uitbreiding van de alternatieven in 2010 zijn alleen de effecten op stikstof en geur beoordeeld, omdat in 2009 gebleken is dat deze twee onderdelen doorslaggevend waren.

De kwalitatieve beoordeling vindt plaats ten opzichte van de autonome ontwikkeling.

++ = zeer positief, grote verbetering ten opzichte van de autonome ontwikkeling
+ = positief, verbetering ten opzichte van de autonome ontwikkeling
0 = neutraal, gelijke invloed aan de autonome ontwikkeling
- = negatief, verslechtering ten opzichte van de autonome ontwikkeling
-- = zeer negatief, grote verslechtering ten opzichte van de autonome ontwikkeling

4.1 Lucht

Voor het aspect lucht zijn de stikstofdepositie en geur als criteria gekozen. De stikstofdepositie wordt voor een groot deel bepaald door de agrarische bedrijvigheid. Stikstofuitstoot door verkeer is niet in beeld gebracht. De extra verkeersbewegingen door de uitbreiding van agrarische bouwblokken zijn erg afhankelijk van het type bedrijfsvoering. Daarnaast is de uitstoot van verkeer door extra verkeersbewegingen die mogelijk ontstaan door de uitbreiding van een agrarisch bouwblok vele malen kleiner dan de uitstoot vanuit de stallen.
Uitbreiding van agrarische activiteiten kan een bedreiging betekenen voor natuurwaarden in de omgeving. Bij de beoordeling wordt het effect van de stikstofdepositie op natuurgebieden en Natura 2000-gebieden in het bijzonder bekeken.
Geur wordt eveneens in sterke mate bepaald door de agrarische activiteit in een gebied. Uitbreiding van deze activiteit kan een bedreiging betekenen voor het woongenot van de mensen in de woonkernen. Bij de beoordeling wordt het effect van geur op de woonkernen bekeken.
Voor de volledigheid zijn ook de gevolgen voor fijn stof emissie beschreven.

4.1.1 Stikstofdepositie

De berekeningen voor de stikstofdepositie zijn gemaakt met het programma OPS. Voor het nulalternatief is de vergunde situatie doorgerekend. De belangrijkste bron voor deze depositie ligt in de uitstoot van ammoniak van agrarische bedrijven. In de maximale variant is gerekend met de aantallen dieren zoals aangegeven in §3.2 De uitgangspunten voor de berekeningen van het reële worst-case-scenario zijn weergegeven in §3.5. Om de vergelijking van alternatieven te vergemakkelijken, zijn de minimale en de vergunde situatie zowel in 2009 als in 2010 doorgerekend.

Van belang voor de bepaling van ammoniakuitstoot vanuit de stallen is de Regeling ammoniak en veehouderij. Hierin worden per diersoort en staltype emissiefactoren gegeven. Deze zijn gebruikt als input voor de berekeningen van de stikstofdepositie. Het bestand met agrarische bedrijven dat als input voor de berekeningen in 2009 is gebruikt, is weergegeven in bijlage 3 en 4. Het bestand met agrarische bedrijven dat als input voor de berekeningen van 2010 is gebruikt is weergegeven in bijlage 5 en 6.

De kaarten in bijlagen 7, 8 en 9 geven de stikstofdepositie van agrarische bedrijven binnen het plangebied in de vergunde, minimale en maximale situatie weer, doorgerekend op basis van de gegevens van 2009. De achtergrondwaarde is hierin niet meegenomen omdat deze in alle situaties gelijk blijft. De kaarten tonen dat de stikstofdepositie het hoogst is in de nabijheid van agrarische bouwblokken. De maximale variant, waarbij alle bouwblokken tot 2,5 ha. worden uitgebreid en agrarische activiteiten worden geïntensiveerd leidt tot hoge stikstofdepositie.

Voor het minimale alternatief wordt uitgegaan van de plaatsing van luchtwassers op de stallen en emissiearme landbouwmethoden. Hierdoor wordt de belasting verkleind.

De kaarten in bijlagen 10, 11, en 12 geven de vergunde, de minimale en het reële worst-case-scenario weer, doorgerekend op basis van de gegevens van 2010. Bijlage 13 laat het verschil zien tussen vergund en reëel worst-case. De middelste klasse, van -50 tot +50 geeft aan dat er binnen de nauwkeurigheid van het model geen verschil is tussen de huidige vergunde situatie en het reële worst-case-scenario.

Op de verschilkaart is duidelijk zichtbaar dat het reële worst-case-scenario een verbetering wat betreft stikstofdepositie is ten opzichte van de huidige vergunde situatie. Door emmissiearme veehouderijmethoden kan de veehouderij groeien, zonder dat de situatie verslechterd. Agrarische bedrijven die nu al over emissiearme stallen beschikken, kunnen niet uitbreiden zonder dat de ammoniak uitstoot vergroot, omdat er geen beter stalsysteem beschikbaar is. De rode vlekken op de verschilkaart laten zien waar de bedrijven met emissiearme stallen liggen.

De landelijke doelstelling voor stikstof in 2010 is een depositie van maximaal 1650 mol/ha. De depositie van stikstof in het gebied is momenteel tussen de 1500 en 2500 mol/ha (www.mnp.nl). Daarin is de werkelijke depositie vanuit de landbouw meegenomen. Het Gelders milieuplan 3 stelt dat met het huidige rijksbeleid er wel een vermindering van de uitstoot optreedt, maar dat dit niet voldoende is om te voldoen aan de doelen in 2010.

De gevoelige gebieden voor ammoniak zijn weer gegeven op Kaart 4-1, Kaart 4-2 en Kaart 4-15. Binnen het plangebied zijn alle gevoelige gebieden gelegen in de gemeente Wijchen. Binnen een zone van 250 meter rondom een voor verzuring gevoelig gebied kunnen milieuvergunningen voor uitbreiding van het agrarisch bouwblok geweigerd worden aan agrarische bedrijven op basis van het effect dat deze uitbreiding zal hebben op het voor verzuring gevoelige gebied.

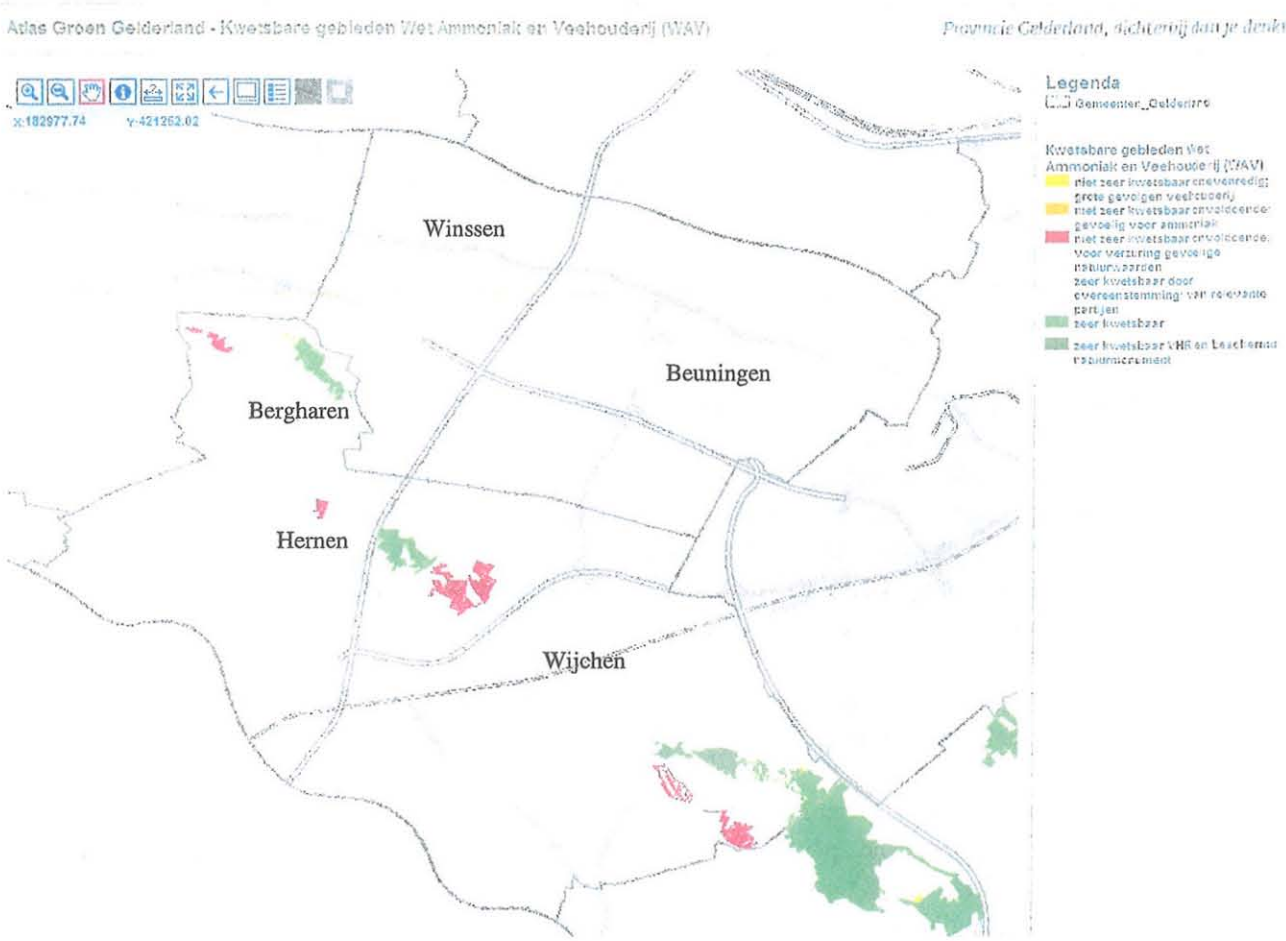

Kaart 4-1 Kwetsbare gebieden Wet Ammoniak en Veehouderij (bron: provincie Gelderland, www.gelderland.nl)

Kaart 4-2 Natuur gebieden (bron www. brabant.nl)

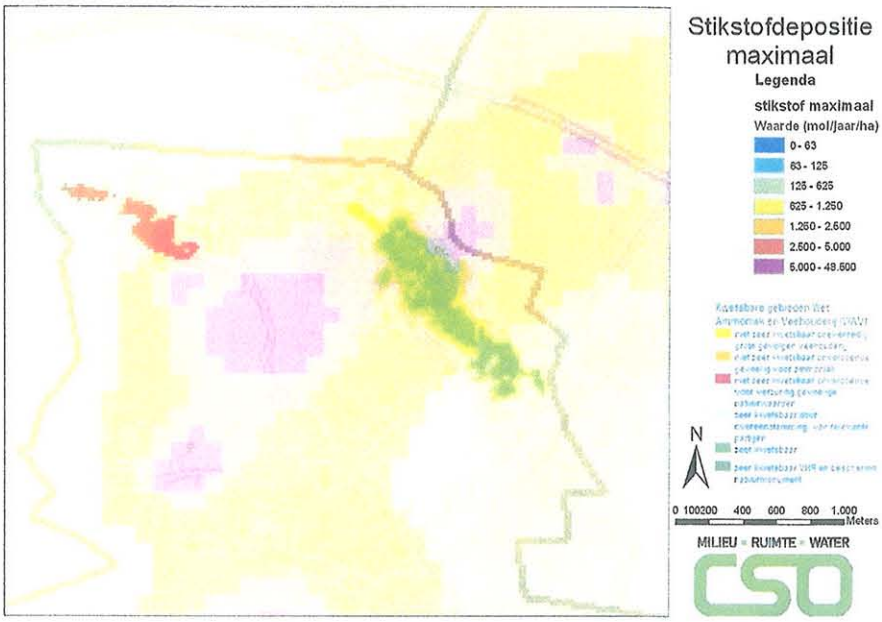

Kaart 4-3 Kwetsbare gebieden Wav rondom Bergharen met stikstofdepositie maximale variant (2009)

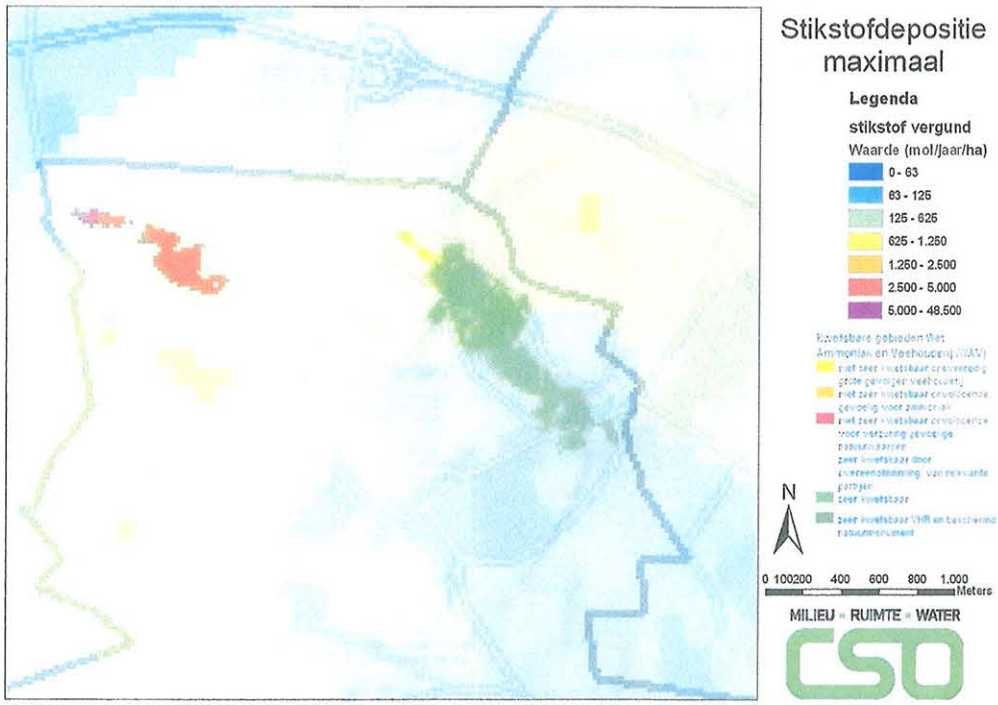

Kaart 4-4 Kwetsbare gebieden Wav rond Bergharen met stikstofdepositie vergunde situatie (2009)

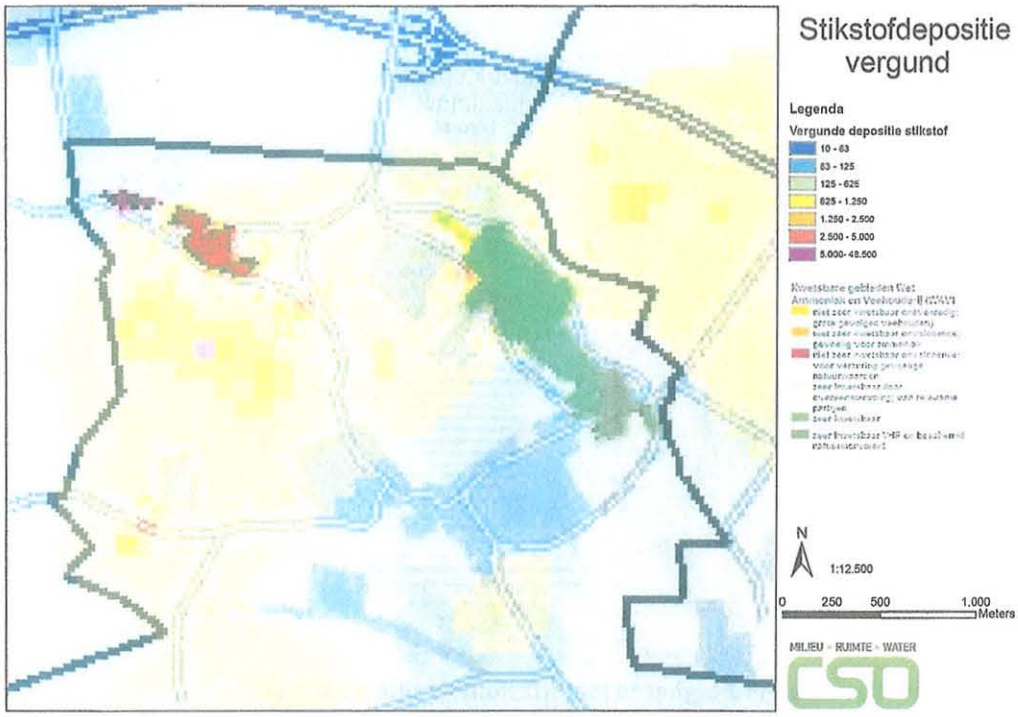

Kaart 4-5 Kwetsbare gebieden Wav rond Bergharen met stikstofdepositie vergunde situatie (2010)

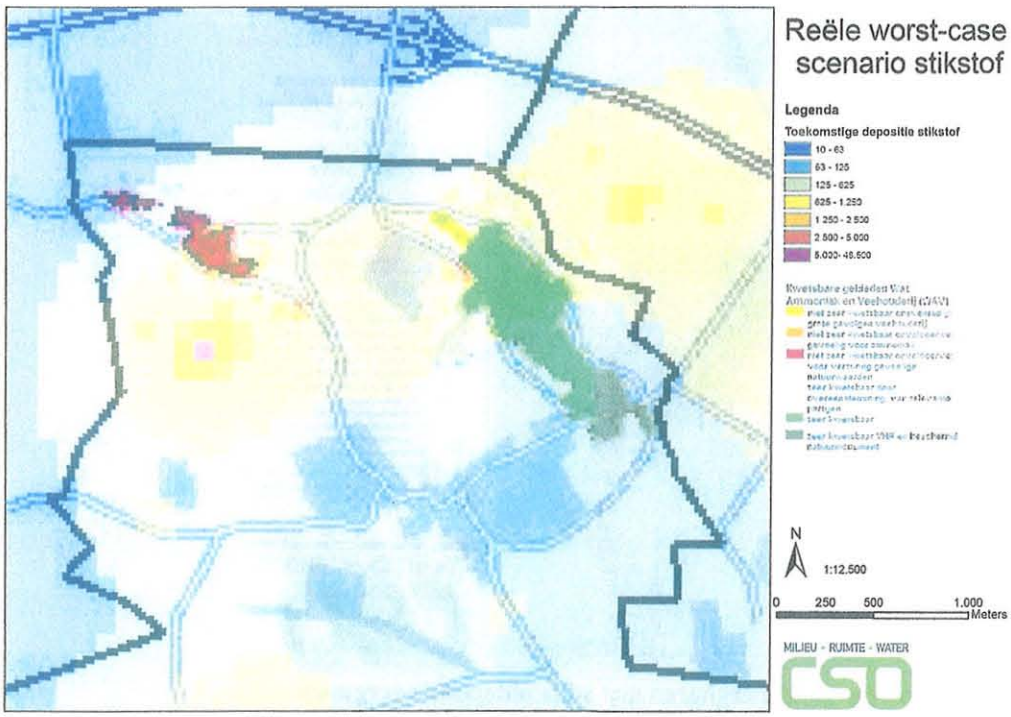

Kaart 4-6 Kwetsbare gebieden Wav rond Bergharen met stikstofdepositie reëel worst-case-scenario (2010)

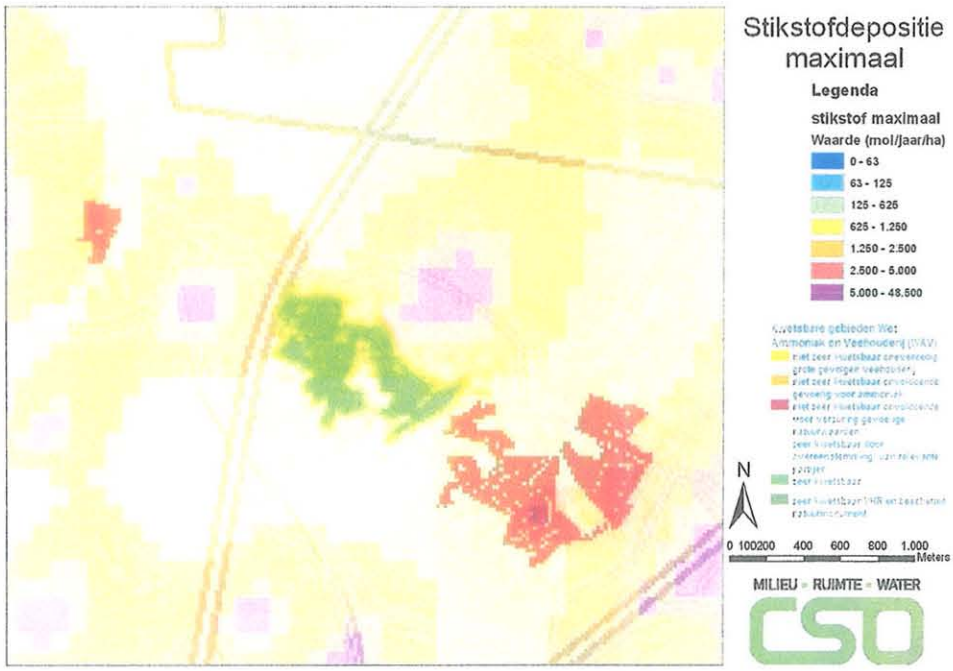

Kaart 4-7 Kwetsbare gebieden Wav rondom Hernen met stikstofdepositie maximale variant (2009)

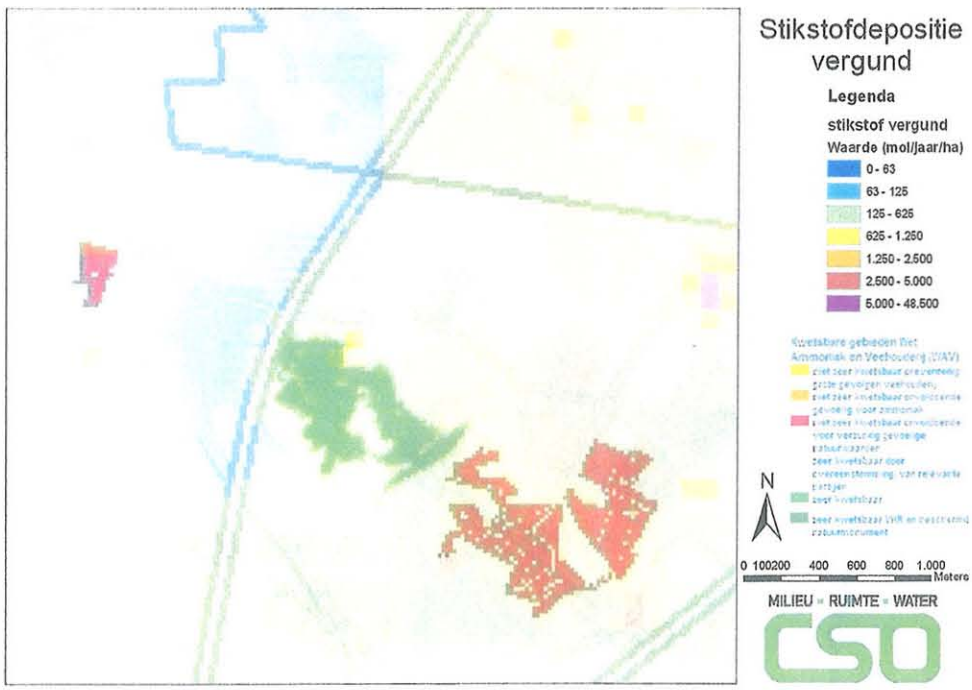

Kaart 4-8 Kwetsbare gebieden Wav rondom Hernen met stikstofdepositie vergunde situatie (2009)

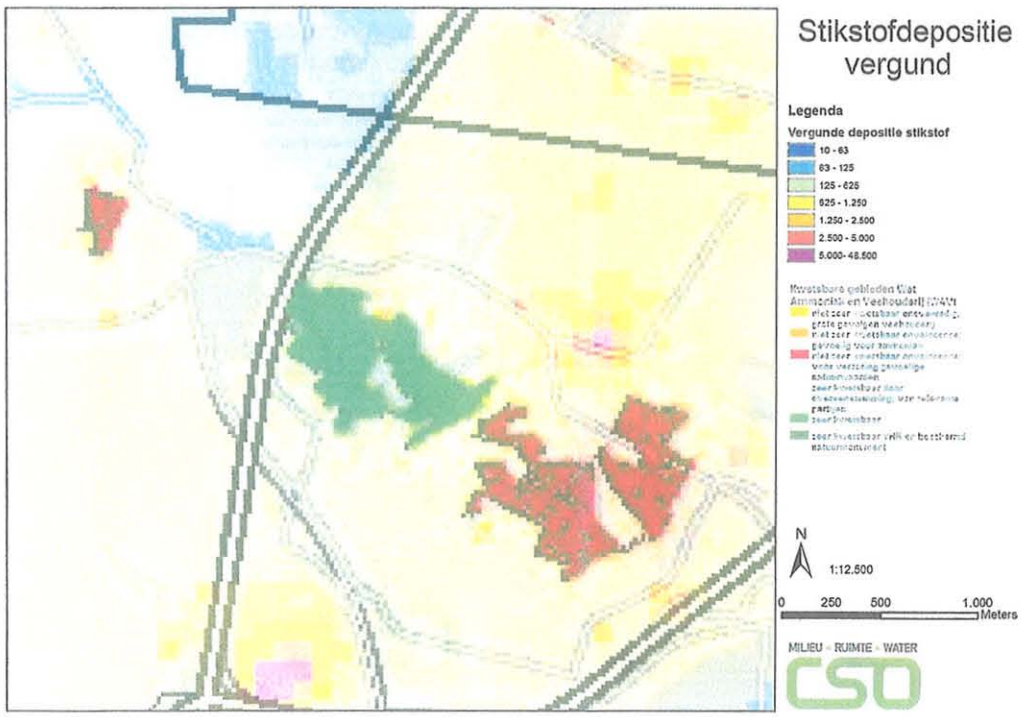

Kaart 4-9 Kwetsbare gebieden Wav rondom Hernen met stikstofdepositie vergunde situatie (2010)

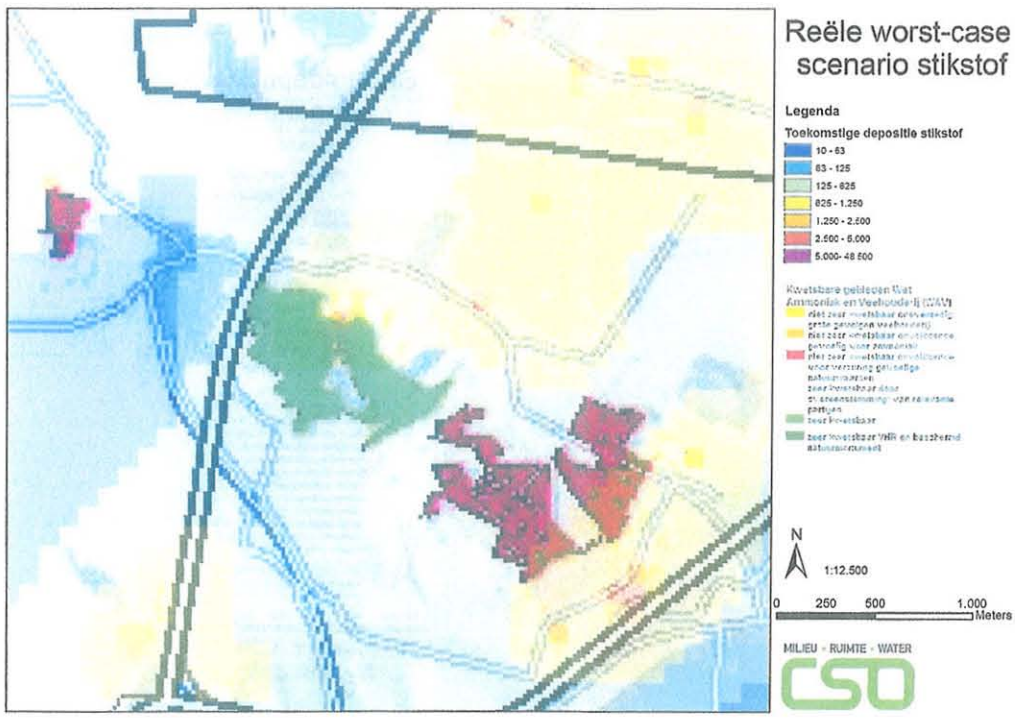

Kaart 4-10 Kwetsbare gebieden Wav rondom Hernen met stikstofdepositie reëel worst-case-scenario (2010)

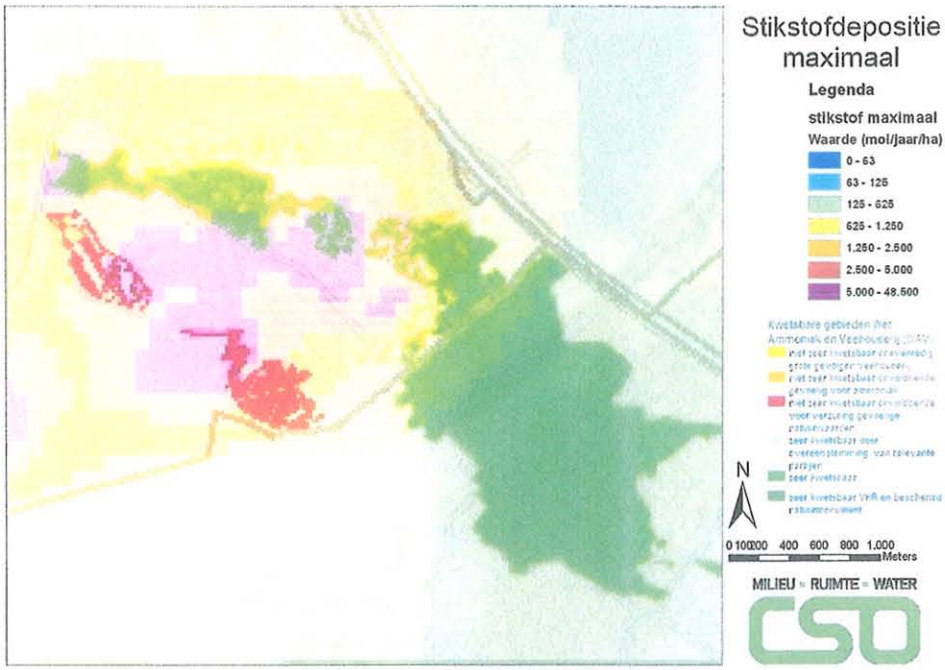

Kaart 4-11 Kwetsbare gebieden Wav ten zuiden van Wijchen met stikstofdepositie maximale variant (2009)

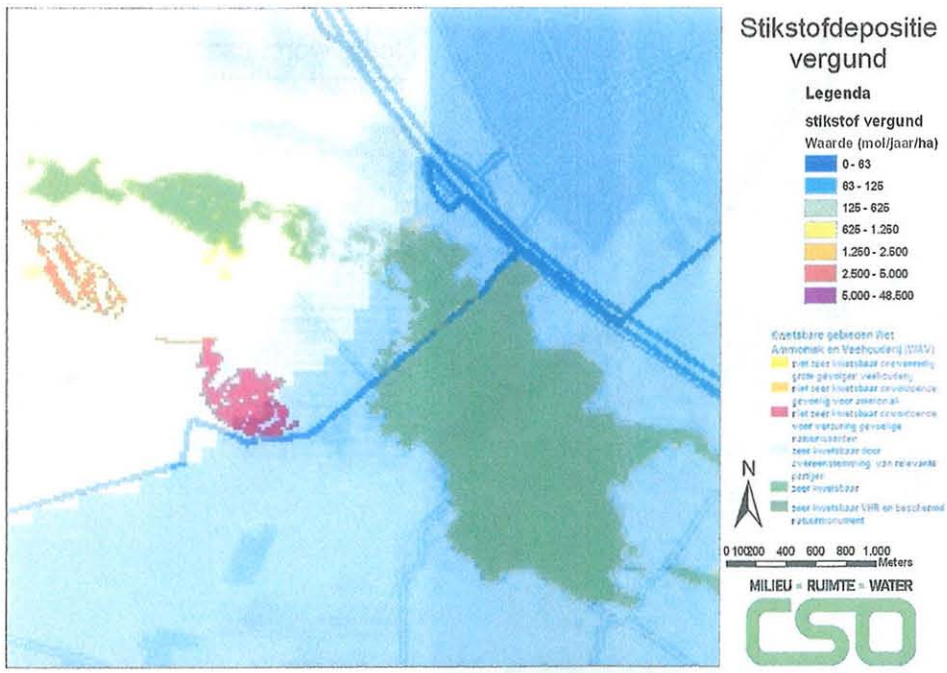

Kaart 4-12 Kwetsbare gebieden Wav ten zuiden van Wijchen met stikstofdepositie vergunde situatie (2009)

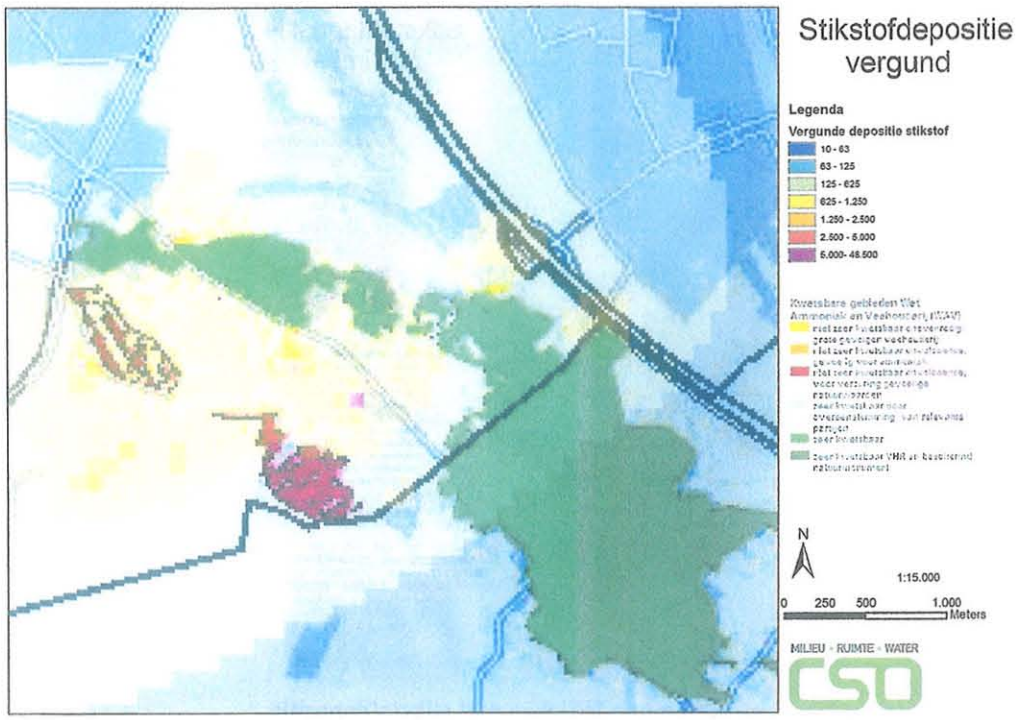

Kaart 4-13 Kwetsbare gebieden Wav ten zuiden van Wijchen met stikstofdepositie vergunde situatie (2010)

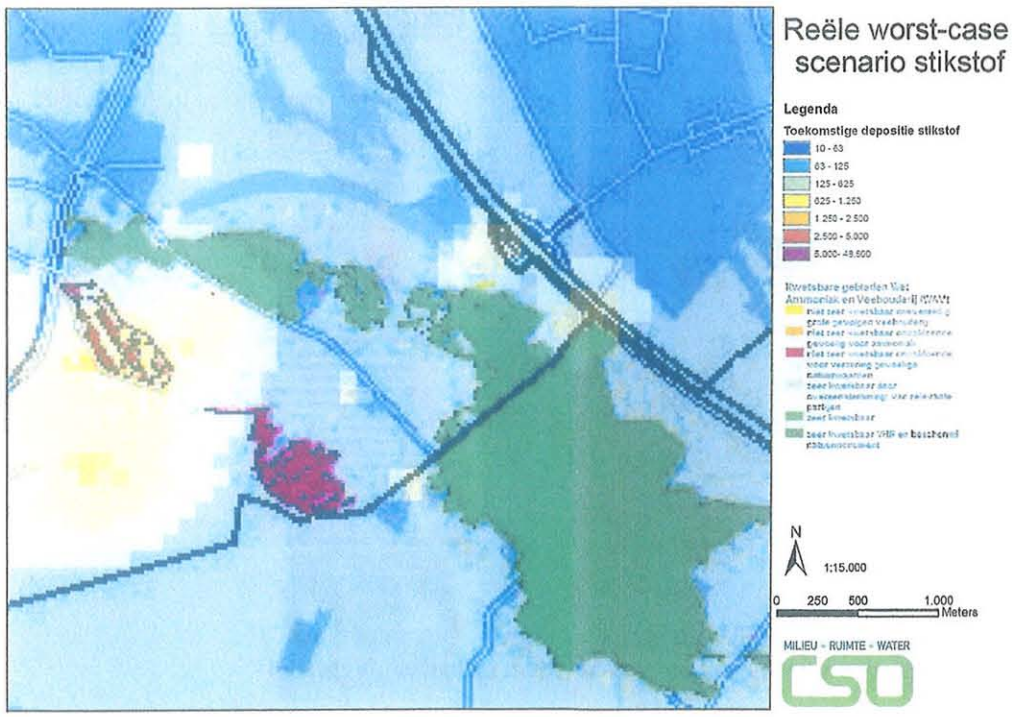

Kaart 4-14 Kwetsbare gebieden Wav ten zuiden van Wijchen met stikstofdepositie reëel worst-case-scenario (2010)

De maximaal toelaatbare stikstofbelasting voor het meest kwetsbare natuurdoeltype (Stroomdalgrasland) in de uiterwaarden van de Waal is 1250 mol N/ha/jaar. Dit is de kritische depositie waarden van het gebied. In de huidige situatie wordt deze waarde overschreden. In de maximale variant treedt een verslechtering van de situatie op, in de minimale variant een lichte verbetering. Ook in het reële worst-case-scenario is er een verbetering te zien ten opzichte van de huidige vergunde situatie. Deze verbetering is minder groot dan in de minimale variant.

Uitbreiding van bouwblokken in het gehele plangebied is alleen mogelijk als de uitstoot van stikstof op het Natura 2000-gebied niet wordt vergroot. Kanttekening hierbij is dat er op dit moment veel beweging is in wetgeving en jurisprudentie op het gebied van stikstofdepositie en Natura 2000. Zoals het nu lijkt is uitbreiding van agrarische bedrijven mogelijk als de totale uitstoot van stikstof niet vergroot. Zoals uit de berekening van een enkele varkenshouderij blijkt is de invloedssfeer van stikstof in groot. Het is niet snel dat een agrarisch bedrijf zo ver van een Natura 2000-gebied ligt dat de stikstofdepositie als niet significant valt af te doen.

Op Kaart 4-3 tot en met Kaart 4-14 zijn rondom de kwetsbare gebieden in het kader van de Wet ammoniak en veehouderij uitsnedes gemaakt van de kwetsbare gebieden en de stikstofdepositie in de huidige vergunde situatie, de maximale variant en het worst-case-scenario. Voor alle gebieden neemt de stikstof belasting in de maximale variant toe. Bij het reële worst-case-scenario neemt de stikstofbelasting af ten opzichte van de huidige vergunde situatie



Kaart 4-15 Kwetsbare gebieden Wet Ammoniak en Veehouderij (bron: provincie Brabant, www.brabant.nl)

Stikstofdepositie houdt niet op bij de provinciale grens. Daarom is tevens gekeken naar de Natura 2000-gebieden en de kwetsbare gebieden Wet Ammoniak en Veehouderij in Brabant (zie Kaart 4-1, Kaart 4-2 en Kaart 4-15). Ook daarvoor geldt dat uitbreiding van agrarische bedrijven alleen mogelijk is als de totale stikstofuitstoot afneemt.

De beoordeling van de maximale variant voor stikstof depositie is zeer negatief. De minimale variant wordt positief beoordeeld. Ook het reëel worst-case-scenario wordt positief beoordeeld.

Uitbreiding van veehouderijen is mogelijk wanneer emissiereducerende maatregelen worden getroffen, bijvoorbeeld een chemische luchtwasser met een emissiereductie van 95%. Niet voor alle diersoorten is een reductie te bewerkstelligen. De grootste winst kan worden behaald bij varkenshouderijen en pluimveehouderijen.

Stikstofdepositie van één bedrijf

Voor het bepalen van de reikwijdte van de invloed van één enkel bedrijf, is met behulp van AAgro-stacks een berekening uitgevoerd voor een varkenshouderij op een bouwblok van 1,5 hectare en een varkenshouderij met een bouwblok van 2,5 ha.
De varkenshouderij is gepositioneerd in het gebied van de gemeenten Beuningen en Wychen.

Uit de berekeningen blijken de volgende zaken:
Een vleesvarkensbedrijf met een bouwblok van 1,5 ha levert op 20 km afstand in de noord- en oostelijke richting nog een depositie op van meer dan 1 mol/ha/jaar. In de zuid- en westelijke richting ligt de concentratie op deze afstand net onder de 1 mol/ha/jaar. Uit de resultaten is duidelijk de invloed van de zuidwestelijke wind te herleiden.
Een vleesvarkenshouderij met een bouwblok van 2,5 ha levert op 20 km afstand in de noord en oostelijke richting nog een depositie op van meer dan 2 mol/ha/jaar. De concentratie op een grotere afstand is recht evenredig met de depositie en in dit geval de oppervlakte.
In de zuid- en westelijke richting ligt de concentratie op 20 km van het bedrijf boven de 1 mol/ha/jaar.
Het verloop van de concentratie in afstand is parabolisch. Duidelijk wordt dat de invloed van één bedrijf een groot oppervlak beslaat en ruim over de gemeente grenzen heen reikt.

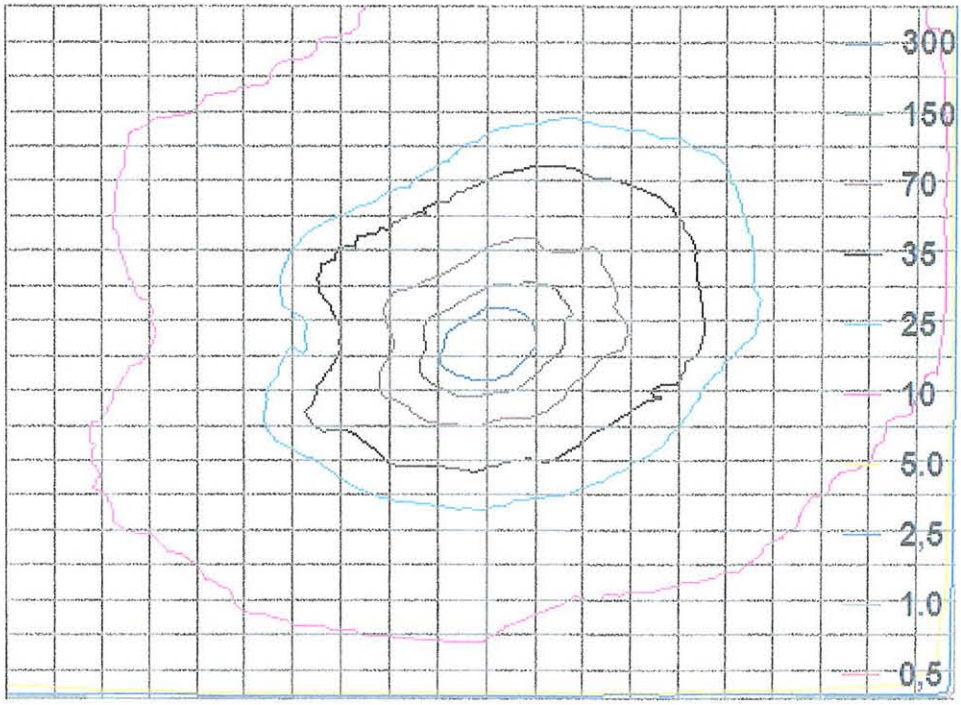

Figuur 4-1 Theoretische stikstofdepositie van 1 varkenshouderij, bouwblok 1,5 ha (kaart 10 x10 km, 250 m per rastercel)

Vleesvarkenbedrijf met 1,5 ha bouwblok

Volgnummer	Naam	X coordinaat	Y coordinaat	Depositie
1	test oost 10 km	185 000	400 000	3,59
2	test west 10 km	165 000	400 000	2,05
3	test zuid 10 km	175 000	390 000	2,76
4	test noord 10 km	175 000	410 000	4,50
5	test noord 5 km	175 000	405 000	12,60
6	test oost 5 km	180 000	400 000	10,62
7	test west 5 km	170 000	400 000	5,66
8	test zuid 5 km	175 000	395 000	7,53
9	test oost 15 km	190 000	400 000	1,90
10	test oost 20 km	195 000	400 000	1,24
11	test west 15 km	160 000	400 000	1,11
12	test west 20 km	155 000	400 000	0,72
13	test noord 15 km	175 000	415 000	2,37
14	test noord 20 km	175 000	420 000	1,52
15	test zuid 15 km	175 000	385 000	1,45
16	test zuid 20 km	175 000	380 000	0,89

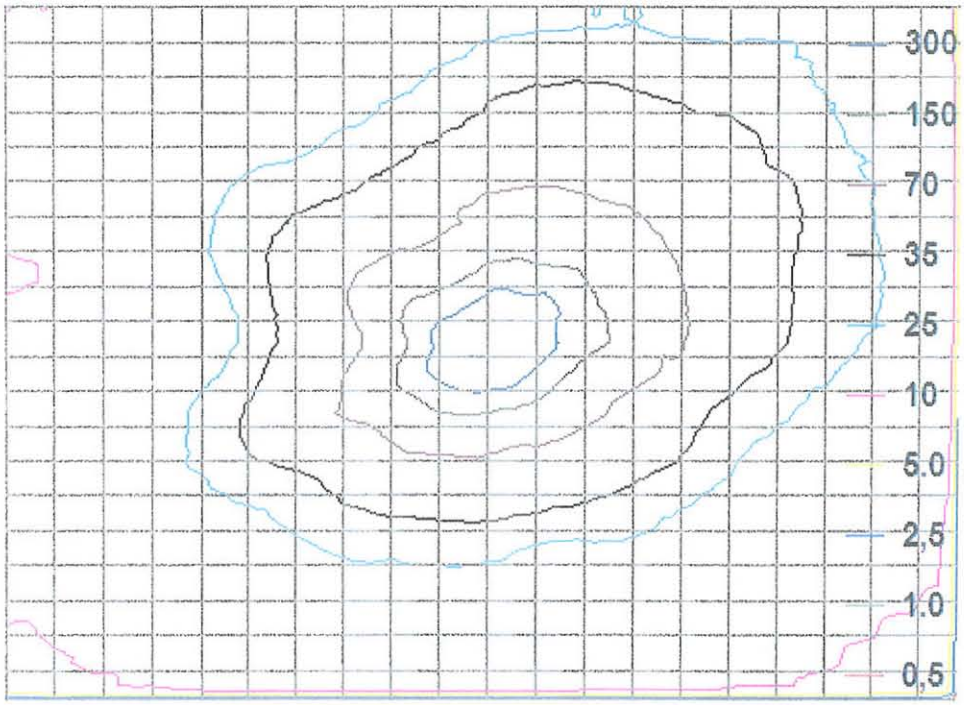

Figuur 4-2 Theoretische stikstofdepositie van 1 varkenshouderij, bouwblok 2,5 ha (kaart 10 x10 km, 250 m per rastercel)

Vleesvarkenbedrijf met 2,5 ha bouwblok

Volgnummer	Naam	X coordinaat	Y coordinaat	Depositie
1	test oost 10 km	185 000	400 000	5,98
2	test west 10 km	165 000	400 000	3,41
3	test zuid 10 km	175 000	390 000	4,61
4	test noord 10 km	175 000	410 000	7,50
5	test noord 5 km	175 000	405 000	21,01
6	test oost 5 km	180 000	400 000	17,70
7	test west 5 km	170 000	400 000	9,43
8	test zuid 5 km	175 000	395 000	12,54
9	test oost 15 km	190 000	400 000	3,16
10	test oost 20 km	195 000	400 000	2,07
11	test west 15 km	160 000	400 000	1,84
12	test west 20 km	155 000	400 000	1,19
13	test noord 15 km	175 000	415 000	3,95
14	test noord 20 km	175 000	420 000	2,53
15	test zuid 15 km	175 000	385 000	2,41
16	test zuid 20 km	175 000	380 000	1,49

4.1.2 Geur

De berekeningen voor geurverspreiding zijn gemaakt met het programma V-stacks. Voor het nulalternatief is de vergunde situatie doorgerekend. In de maximale variant is gerekend met de aantallen dieren zoals aangegeven in §3.2. Op de kaarten in bijlage 14, 15 en 16 is de geursituatie weergegeven voor het nul alternatief, de maximale variant en de minimale variant berekend in 2009. Op de kaarten in bijlage17, 18 en 19 zijn de huidige vergunde situatie, het reële worst-case-scenario en het verschil, huidig min scenario, weergegeven.

Door de aanname in Beuningen, dat ieder bedrijf zich specialiseert in de richting van het opgegeven bedrijfstype, kan het voorkomen dat de geurhinder in de maximale variant geringer is dan in de huidige situatie. Bedrijven die te boek staat als melkrundvee bedrijf, maar nu naast koeien ook varkens fokken, hebben in de huidige situatie een geurcontour. In de maximale variant wordt gesteld dat het bedrijf zich specialiseert in melkvee. Daarmee verdwijnt de geurcontour.

Er is gerekend met een raster van 500 bij 500 meter. Bij de weergave op kaart is aan iedere cel de waarde toegekend van die is berekend voor het midden van de cel. Er is geen interpolatie tussen berekende punten uitgevoerd. Kanttekening is dat bronnen dichtbij het middelpunt van een rastercel een grotere invloed hebben dan bronnen op de hoekpunten van rastercellen. Cellen die een geurbelasting hebben van meer dan 8 ou_E/m^3 zijn nader geanalyseerd om een uitspraak te kunnen doen of dit hoogst waarschijnlijk de werkelijke geurbelasting is, of een uitbijter veroorzaakt door de wijze van modelleren.

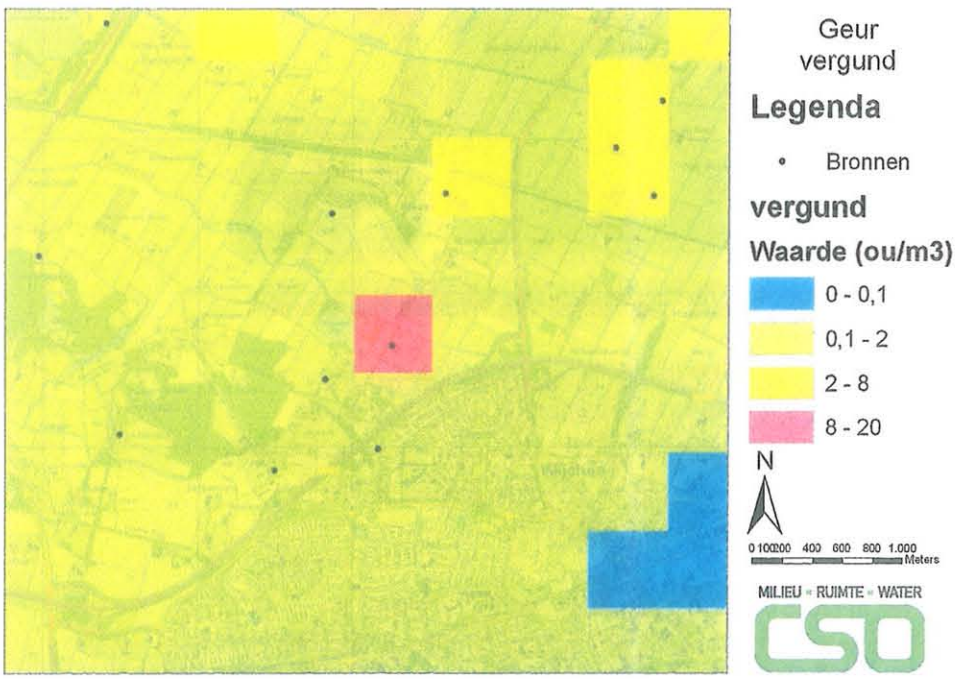

Kaart 4-16 Cel met waarde hoger dan 8ou_E/m^3 ten noorden van Wijchen met bronnen.

De wettelijke maximaal toegestane geurbelasting vanuit de veehouderij is binnen de bebouwde kom 2,0 odour units per kubieke meter lucht, buiten de bebouwde kom 8,0 odour units per kubieke meter lucht buiten een concentratiegebied.

Bijlage 8 toont drie cellen boven de grens van 8 ou_E/m^3. Kaart 4-16 toont een detail ten noorden van Wijchen met de aanwezige bronnen. De geurbelasting in de roodgekleurde cel is 10,9 ou_E/m^3, de omliggende cellen hebben een belasting tussen 0,6 en 1,8 ou_E/m^3. In de cel met de hoge geurbelasting is een bron aanwezig in de buurt van het midden van de cel. Bij deze bron is een totale geuremissie van 2414 ou_E/m^3 vergund. Gezien de afstand van de bron tot het middelpunt van de rastercel en het grote verschil tussen de celwaarde en de omliggende waarden, is het aannemelijk dat deze uitbijter wordt veroorzaakt door de manier van modelleren.

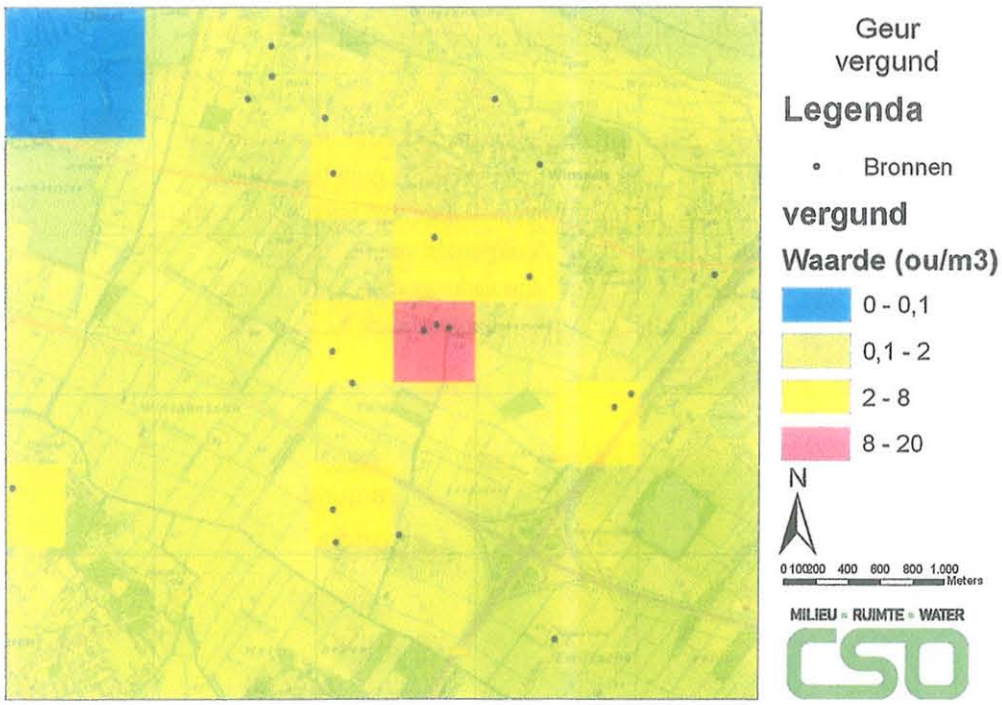

Kaart 4-17 Cel met waarde hoger dan 8ou_E/m^3 ten zuiden van Winssen met bronnen.

Kaart 4-17 toont een detail ten zuiden van Winssen met de aanwezige bronnen. De geurbelasting in de roodgekleurde cel is 8,2 ou_E/m^3, de omliggende cellen hebben een belasting tussen 1,2 en 5,0 ou_E/m^3. In de cel zijn drie bronnen aanwezig. De totale vergunde geuremissie is 24736,6 ou_E/m^3. Gezien de grootte van de vergunde geuremissie is het aannemelijk dat de hoge waarde de werkelijke situatie weergeeft.

Kaart 4-18 toont een detail ten noorden van Ewijk met de aanwezige bronnen. De geurbelasting in de roodgekleurde cel is 17,3 ou_E/m^3, de omliggende cellen hebben een belasting tussen 0,4 en 0,6 ou_E/m^3. In de cel met de hoge geurbelasting is een bron aanwezig in de buurt van het midden van de cel. Bij deze bron is een totale geuremissie van 2106 ou_E/m^3 vergund. Gezien de afstand van de bron tot het middelpunt van de rastercel en het

grote verschil tussen de celwaarde en de omliggende waarden, is het aannemelijk dat deze uitbijter wordt veroorzaakt door de manier van modelleren.

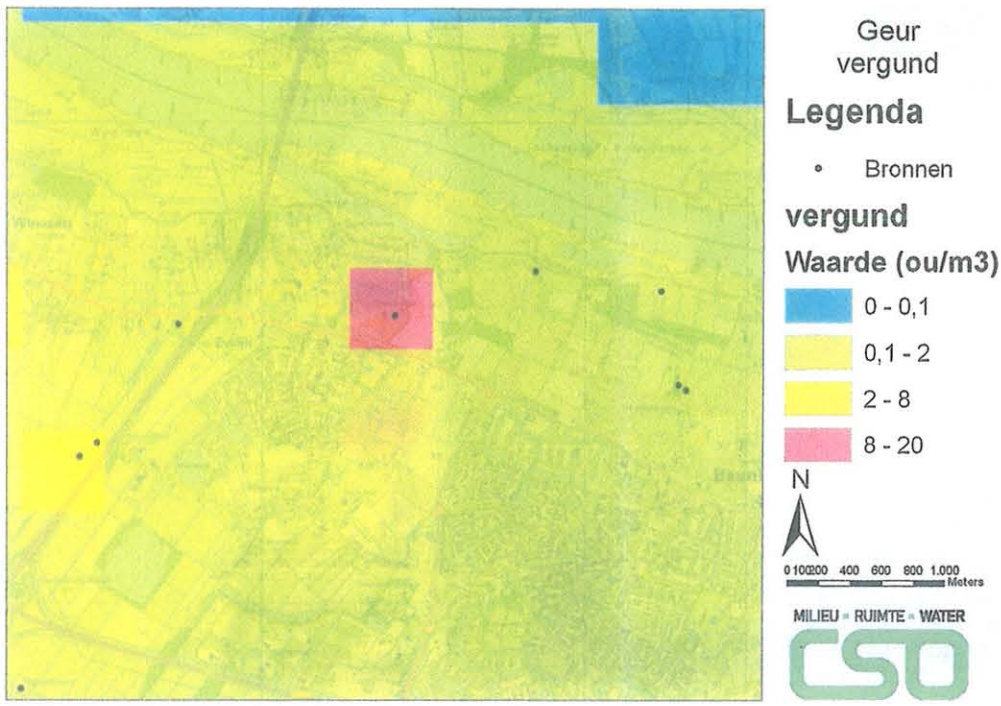

Kaart 4-18 Cel met waarde hoger dan 8ou$_E$/m^3 ten noorden van Ewijk met bronnen.

De uitbijters in de vergunde situatie komen terug in de minimale variant, omdat op dezelfde wijze is gemodelleerd.

Het minimale alternatief laat een duidelijk afname van de geurbelasting zien in Wijchen. In Beuningen is het aantal rastervakken dat een klasse verschuift minder, maar de totale geurbelasting neemt wel af.

In de maximale variant is een verschuiving van geurbelasting te zien, meer dan een vergrootte geurbelasting. Dit komt grotendeels door de aanname van specialisatie van de bouwblokken. Geur is sterk diersoort afhankelijk. Geur is lastig te koppelen aan de grootte van het bouwblok en zal bij vergunningverlening op basis van de aangegeven dieren moeten worden gereguleerd.
Er ontstaan twee knelpunten in de geurbelasting in Wijchen. Ten westen van Batenburg ontstaat een geurbelasting van 9,2 ou$_E$/m^3 (Kaart 4-20). Er staan woonhuizen binnen de rastercel. Ten zuid-oosten van Wijchen ontstaat een geurbelasting van 9,0 ou$_E$/m^3 (Kaart 4-22). Ook hier zijn binnen de rastercel woonhuizen aanwezig.

Op de kaarten blijkt een duidelijke geurconcentratie rond agrarische bouwblokken. In de huidige situatie zorgen aanwezige woonhuizen in het buitengebied en woningbouw er voor dat veehouderijen niet kunnen groeien. Dit komt voor ten zuiden van Winssen (Kaart 4-17), de

agrarische bouwblokken liggen direct naast bestemming wonen, waardoor bij geringe

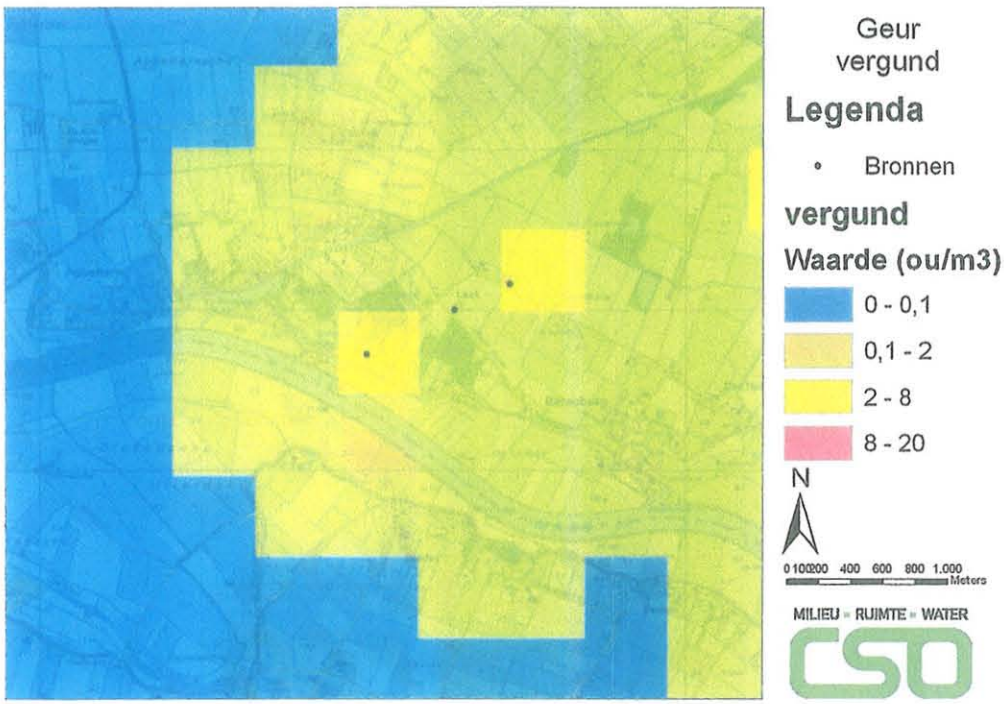

Kaart 4-19 Geurbelasting ten westen van Batenburg, vergunde situatie

toename van geuremissie verslechtering van de situatie kan optreden.

Bij groei van bedrijven komen woningen binnen de geurcontour te liggen, dit is niet toegestaan.

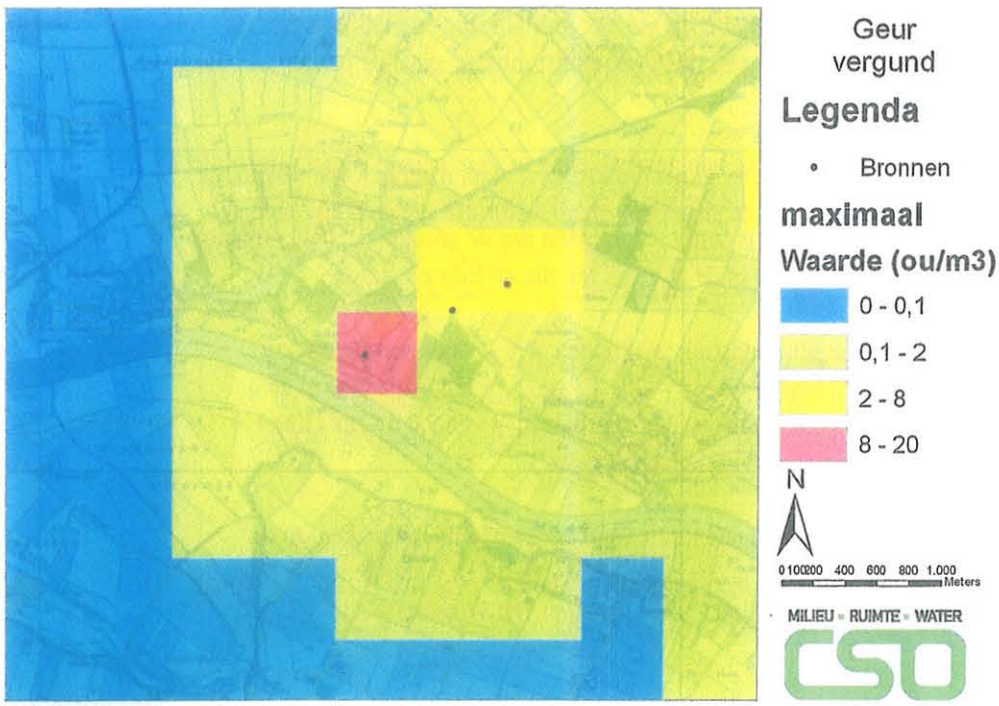

Kaart 4-20 Geurbelasting ten westen van Batenburg, maximale variant

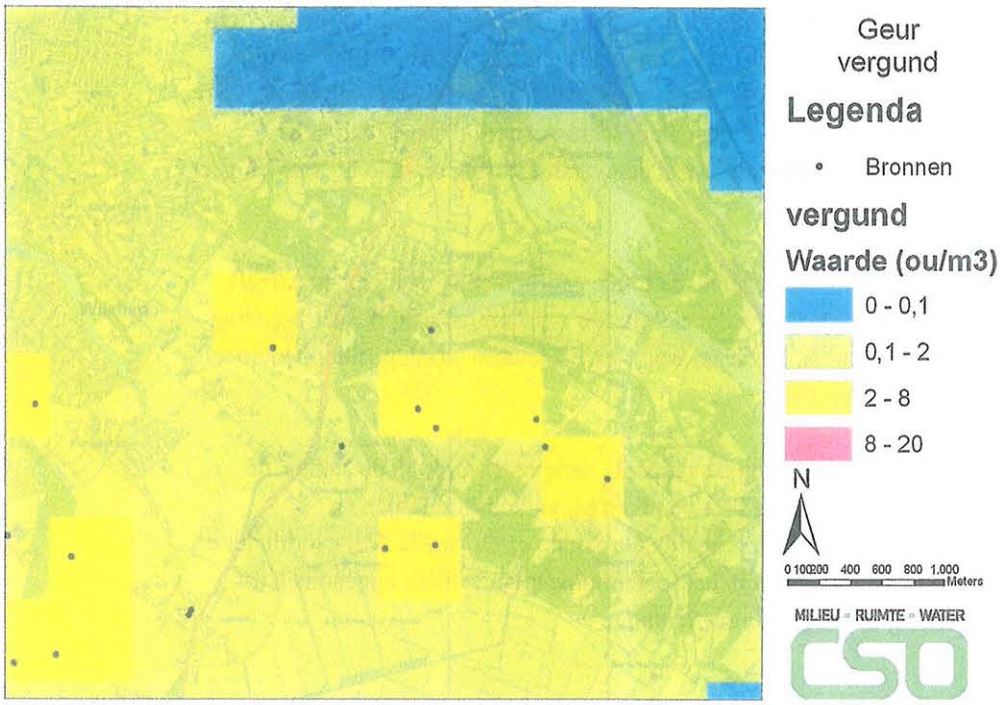

Kaart 4-21 Geurbelasting ten zuid-oosten van Wijchen, vergunde situatie

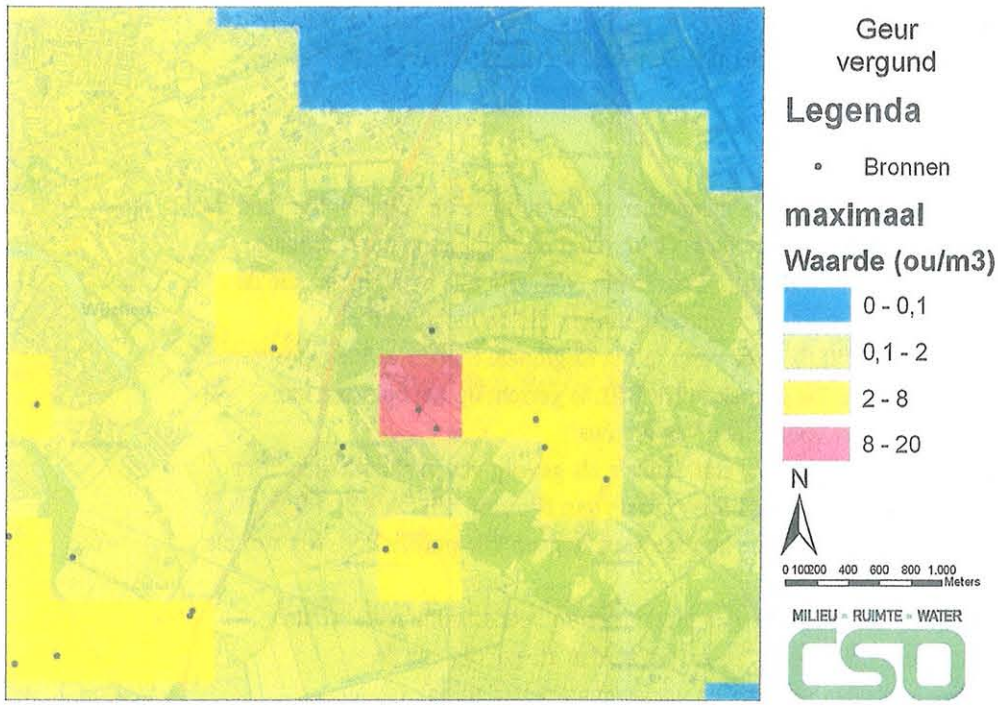

Kaart 4-22 Geurbelasting ten zuid-oosten van Wijchen, maximale variant

De verschillen in de vergunde situatie, bijlagen 14 en 17, zijn ontstaan door het opnieuw modelleren. In het reëel worst-case-scenario (bijlage 18) neemt de geurbelasting af. Bij

vergelijking van de huidige vergunde situatie en het reëel worst-case-scenario (bijlage 17 en 18) is het gebied met minime geurbelasting (<0,1 ou/m^3) is duidelijk groter. Bij vergelijking van de huidige vergunde situatie en het reëel worst-case-scenario (bijlage 19) valt op dat voor het grootste gebied de geurbelasting in het reëel worst-case-scenario lager is dan in het huidige vergunde situatie. Op enkel plaatsen treedt een verslechtering op. Hierbij worden geen normen overschreden.

De minimale variant wordt positief beoordeeld, de totale geurbelasting daalt. De maximale variant wordt sterk negatief beoordeeld, omdat er situaties ontstaan waarbij de geurbelasting op woonhuizen meer dan 8 ou_E/m^3 is. Het reëel worst-case-scenario wordt positief beoordeelt, omdat gemiddeld de geurbelasting daalt.

Luchtwassers hebben een positief effect op de stank die verspreid wordt uit de stallen, de geurhinder neemt af. De grootste reductie is te bereiken bij varkenshouderijen en pluimveehouderijen. Uitbreiding is alleen mogelijk als aan de eisen van de Wet geurhinder en veehouderij wordt voldaan. Daartoe moet in het bestemmingsplan worden opgenomen dat geurhinder wordt getoetst bij de vergunningverlening.

4.1.3 Fijn stof

In overleg met de provincie Gelderland en gemeenten Beuningen en Wijchen is gekozen voor de beoordelingscriteria ammoniakdepositie en geur. Het uitbreiden van veehouderijen heeft naast emissie van stikstof ook emissie van fijn stof tot gevolg. Zowel de uitstoot door de bedrijfsactiviteit zelf als het verkeer van en naar de veehouderijen heeft effect op de concentratie fijn stof in het gebied.

Emissie fijn stof door veehouderijen

De achtergrondconcentratie van fijn stof in de gemeenten Beuningen en Wijchen ligt rond de 25 µg/m^3 (bron: GCNkaart NMP). De provincie Gelderland participeert in het Nationaal Samenwerkingsprogramma Luchtkwaliteit (NSL). In het NSL zijn alle maatregelen die de luchtkwaliteit verbeteren en alle ruimtelijke ontwikkelingen die de luchtkwaliteit verslechteren opgenomen. Het NSL is uitgewerkt in het Regionaal Samenwerkingsprogramma Luchtkwaliteit (RSL) Gelderland. De aanpak in het RSL is gericht op het oplossen van bestaande overschrijdingen en het voorkomen van nieuwe.
In het RSL is aandacht besteedt aan de fijn stof emissie als gevolg van veehouderijen. Met name de pluimveehouderij zorgt voor een hoge emissie van fijn stof. Uit het RSL blijkt dat in de gemeenten Beuningen en Wijchen in de huidige situatie geen knelpunten voor fijn stof als gevolg van veehouderijen aanwezig zijn[1].
Daarnaast stelt de provincie dat veehouderijen niet onder 'in betekenende mate' (IBM) projecten vallen omdat overschrijdingen van grenswaarden als gevolg van de bedrijfsactiviteiten kunnen worden voorkomen via vergunningverlening.

[1] Kaart 1. Landbouwknelpunten (pp 57) RSL Samenwerking en Daadkracht (2008).

In de nulsituatie vindt geen uitbreiding van de bestaande veehouderijen plaats. De emissie fijn stof zal dan ook niet toenemen.

In het minimale scenario is geen sprake van groei. Wel worden er maatregelen genomen om de emissie tegen te gaan en de luchtkwaliteit verbeteren. Het gebruik van gecombineerde luchtwassers in een varkenshouderij reduceert de emissie van fijn stof met 80%. In pluimveestallen kunnen twee soorten luchtwassers worden toegepast. Een chemische en biologische wasser. Deze hebben een verwijderingsrendement voor fijn stof van respectievelijk 30% en 70% (bron: toelichting bij lijst emissiefactoren fijn stof voor veehouderij van RIVM).

De maximale uitbreiding van de veehouderijen zorgt voor een negatief effect op de luchtkwaliteit. Het effect is afhankelijk van welke diersoort wordt gehouden. Met name het aantal fokzeugen en vleeskuikens zorgen voor een hoge emissie van fijn stof. Als gevolg daarvan kan de concentratie fijn stof in de buurt van de grenswaarde (40 $\mu g/m^3$) komen en deze mogelijk overschrijden.

Net als de minimale variant profiteert het reëel worst-case-scenario van de vermindering van de fijn stof uitstoot door luchtwassers. Doordat de bedrijven groeien ten opzichte van de minimale variant scoort dit alternatief slechter dan de minimale variant, maar veel beter dan maximaal. Het is vergelijkbaar met de huidige vergunde situatie.

De beoordeling voor de minimale variant is positief. De beoordeling voor de maximale variant is zeer negatief. De beoordeling voor het reëel worst-case-scenario is neutraal.
Maatregelen zijn het plaatsen van luchtwassers, olie-/waterverneveling in casu met verhogen van uitlaten of een afschermende vorm van erfbeplanting.
Daarnaast is uitbreiding alleen mogelijk als aan de eisen van de Wet milieubeheer (Wm) wordt voldaan. Daartoe moet in het bestemmingsplan worden opgenomen dat het effect op de luchtkwaliteit wordt getoetst bij de vergunningverlening.

Wegverkeer

In zowel de autonome als de minimale situatie vindt er geen groei van veehouderijen plaats. Het verkeer van en naar de bedrijven blijft in die situaties gelijk. Dit heeft geen gevolgen voor de uitstoot van fijn stof.
Bij maximaal gebruik is er wel een toename van het (vracht)verkeer van en naar de veehouderijbedrijven te verwachten. In dat geval neemt de concentratie fijn stof in het gebied toe. Ook bij het reëel worst-case-scenario is er een toename in verkeer te verwachten, doordat de bedrijven in omvang groeien.
Het aantal verkeersbewegingen is verder afhankelijk van de soort bedrijfsvoering. Er is geen eenduidige relatie te geven tussen de vergroting van het bouwblok en de mate van versterking van de verkeersaantrekkende werking. Uitbreiding van een bouwblok kan een toename in verkeer van personenauto's en vrachtwagens betekenen. Voor een groter bedrijf is meer personeel nodig, en meer aan- en afvoer van goederen en vee.
De achtergrondconcentratie in het buitengebied van de gemeenten Beuningen en Wijchen ligt rond 25 ug/m^3 (MNP), ruim onder de grenswaarde van fijn stof. Het is niet waarschijnlijk dat

de grenswaarde (25 ug/m^3) door toename van verkeer in de maximale situatie wordt overschreden.

De autonome en minimale varianten worden neutraal beoordeeld. De maximale variant krijgt een negatieve beoordeling, net als het reëel worst-case-scenario.

4.1.4 Aanbevelingen voor het bestemmingsplan

De uitstoot van stikstof is een knelpunt in het gehele plangebied. Uitbreiding van agrarische bouwblokken of wijzigingen van functie zijn alleen mogelijk als de stikstofbelasting op het Natura 2000-gebied langs de Waal afneemt. Met de huidige regelgeving is geen breedte van een bufferzone aan te geven waarbinnen uitbreiding aan zeer strenge regels gebonden is en waarbuiten uitbreiding makkelijker mogelijk is. Wel is duidelijker dat hoe dichter bij de uiterwaarden van de Waal het bouwblok gelegen is, hoe minder er mogelijk is.

In het bestemmingsplan kan een zonering rondom de kwetsbare gebieden zoals bedoeld in Wav worden opgenomen met een bufferzone van 250 meter rondom het gebied. Binnen deze zone is uitbreiding van het agrarisch bouwblok of omschakeling van agrarische bedrijven alleen mogelijk als dit geen negatieve gevolgen heeft voor de kwetsbare gebieden. Dit kan worden getoetst bij de wijzigingsbevoegdheid.

Omdat stikstofdepositie in het Natura 2000-gebied langs de Waal een knelpunt is, wordt aanbevolen uitbreiding van agrarische bouwblokken, omschakeling en functiewijziging waardoor mogelijk stikstof vrij komt in de nieuwe situatie niet bij recht toe te staan in het bestemmingsplan, maar pas na wijziging toe te laten. Bij de wijzigingbevoegheid kan worden getoetst of de wijziging uit het oogpunt van stikstof toelaatbaar is.

4.2 Woon- en leefomgeving

Het aspect woon- en leefomgeving is opgedeeld in visuele effecten en capaciteit van het wegennet. Visuele effecten beïnvloeden de beleving van het de woonomgeving. Bij de beoordeling worden de visuele effecten van de uitbreiding van bouwblokken en plaatsing van windmolens op de beleving van de omgeving bekeken. De beschikbare capaciteit van het wegennet bepaald mede de verkeersveiligheid in het gebied. Bij de beoordeling worden de effecten van de capaciteit van het wegennet op de verkeersveiligheid bekeken.

4.2.1 Visuele effecten

Kaart 4-23 geeft de verschillende landschapstypen weer die aanwezig zijn in de gemeenten. Per landschapstype zijn de kernpunten van het beleid aangegeven. Kaart 4-24 geeft aan waar de op provinciaal niveau waardevolle landschappen liggen.

Zowel de natuurlijke omstandigheden als de mens hebben in de loop van de geschiedenis bijgedragen aan de vorming van het rivierenlandschap. Dit heeft geleid tot kenmerkende uiterwaarden, oeverwallen en kommen tussen de Waal en de Maas.

In de minimale variant treedt geen verandering ten opzichte van de huidige situatie op. De maximale variant brengt een verslechtering te weeg omdat de verstoring door bebouwing toeneemt.

Visuele hinder kan ook ontstaan door de plaatsing van windmolens. In het maximale alternatief wordt op ieder bouwblok een windmolen met een ashoogte van 15 meter geplaatst. Deze windmolens zijn in een vlakke situatie zonder belemmering door bomen, heggen of bebouwing te zien tot een kleine 20 kilometer afstand, gerekend met een ooghoogte van 1,7 meter. De horizon wordt hierdoor verstoord binnen een straal van 20 kilometer.

Windmolens laten een (bewegende) schaduw ontstaan. Deze zogeheten slagschaduw kan bij een lage winterzon hinder veroorzaken als de turbine te dicht bij een woonhuis staat. Het volle vermogen van een windturbine wordt gehaald bij een snelheid van 22 omwentelingen per minuut. Dit betekent voor een turbine met drie bladen een flikkerfrequentie van 66 per minuut of 1,1 per seconde (bron: InfoMil, informatieblad Windturbines, oktober 2002). Mensen

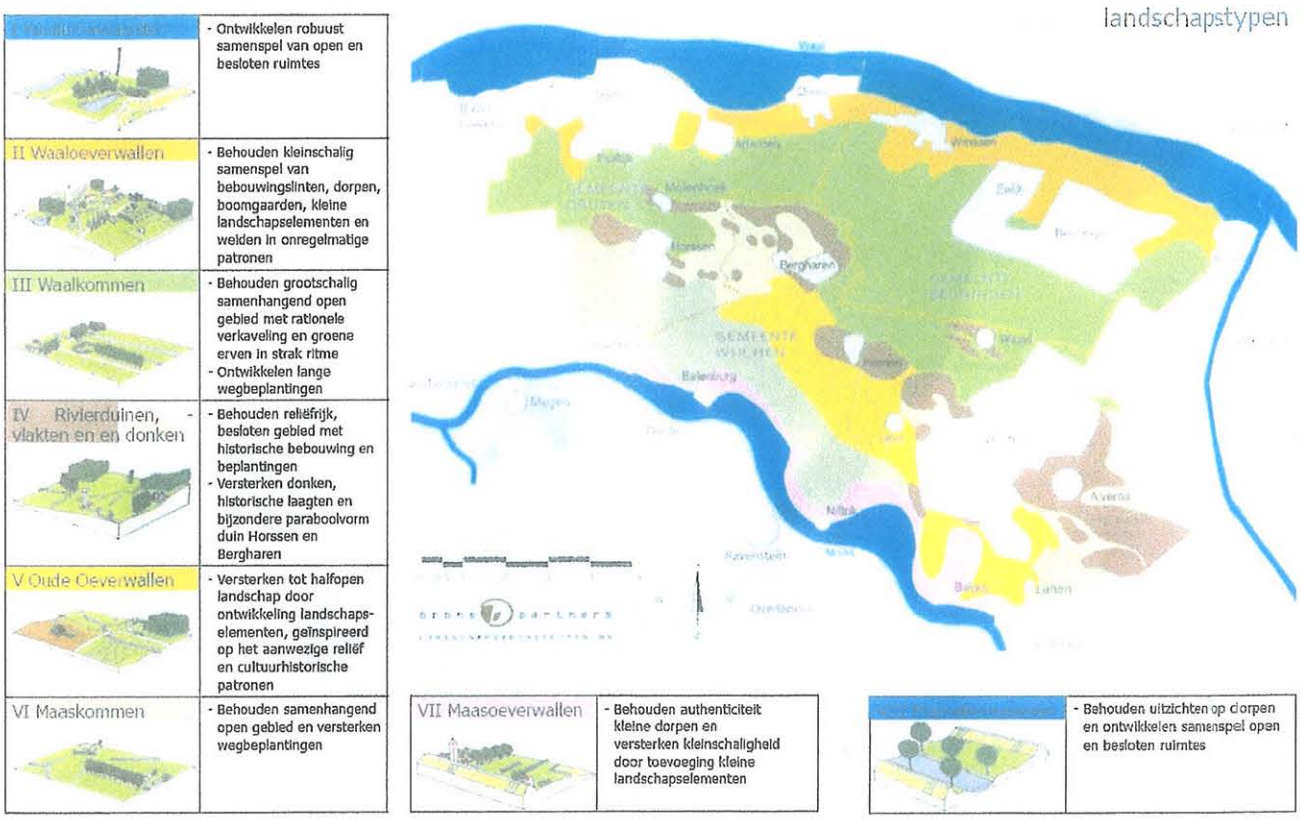

Kaart 4-23 Landschapstypen in gemeenten Beuningen en Wijchen (bron: Landschapsvisie 'landschap in beweging', DLV Groen & Ruimte)

kunnen hinder ondervinden van de slagschaduw. De windmolen kan uitgezet worden als dit het geval is. Als de precieze locatie van de windmolen bekend is, kan berekend worden hoeveel dagen de huizen in de omgeving last hebben van de slagschaduw. De Regeling algemene regels voor inrichtingen milieubeheer (RARIM) stelt dat er maatregelen moeten

worden genomen als de afstand tussen de punt van de ashoogte van de windturbine en de gevel van het gevoelige object minder dan twaalf maal de rotordiameter bedraagt en er meer dan 17 dagen per jaar gedurende 20 minuten hinder op treedt.

De beoordeling van de maximale variant voor visuele effecten is negatief. De minimale variant wordt neutraal beoordeeld.

De visuele hinder door uitbreiding van de bebouwing kan worden gemitigeerd door bij de uitbreiding van bouwblokken eisen te stellen aan de vormgeving en inpassing van het bouwblok. Hinder door slagschaduw van windmolens kan worden voorkomen door bij vergunningverlening een stilstandvoorziening te verplichten indien mogelijk hinder optreedt

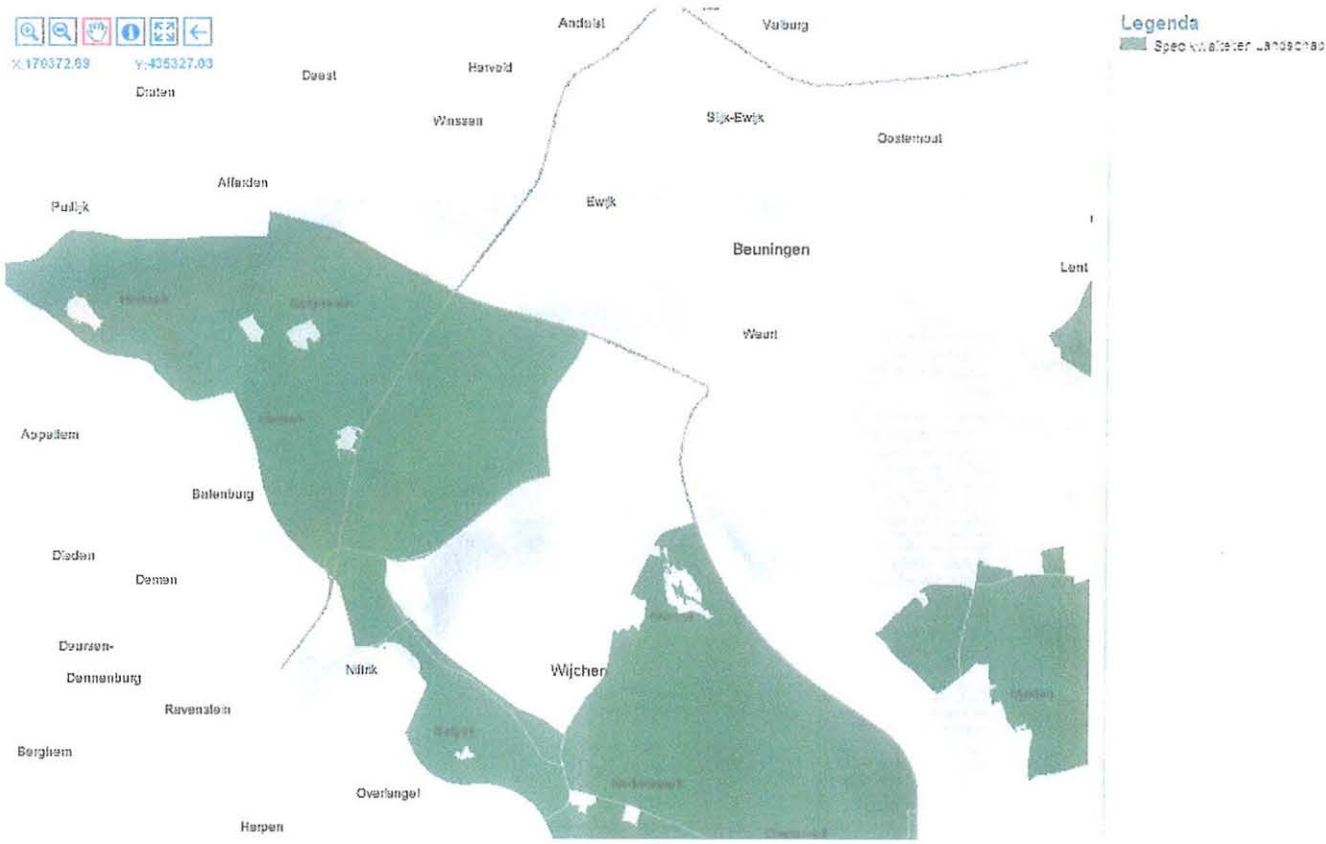
Legenda
Andelst
Varsseveld
Varsseveldse Broek
Varsseveldse Bosjes
Varsseveldse Bosjes
Varsseveldse Bosjes

van de soort bedrijfsvoering. Er is geen eenduidige relatie te geven tussen de vergroting van het bouwblok en de mate van versterking van de verkeersaantrekkende werking. Uitbreiding van een bouwblok kan een toename in verkeer van personenauto's en vrachtwagens betekenen. Voor een groter bedrijf is meer personeel nodig, en meer aan- en afvoer van goederen en vee. Dit laatste gebeurt voornamelijk met vrachtwagens. Niet alle landbouwbedrijven zijn gelegen aan wegen die berekend zijn op een grote hoeveelheid vrachtwagens.

In de minimale variant is geen afname van verkeer ten opzichte van de huidige situatie te verwachten.

De maximale variant wordt voor de capaciteit van het wegennet negatief beoordeeld. De beoordeling voor de minimale variant is neutraal.

4.2.3 Aanbevelingen voor het bestemmingsplan

In de bestemmingsplannen kan een zonering worden opgenomen gebaseerd op het waardevol landschap zoals aangegeven in het Streekplan Gelderland 2005. In landschappelijk waardevolle gebieden kunnen extra eisen aan de vormgeving en inpassing worden gesteld om de visuele hinder door windmolens en gebouwen te voorkomen. De extra bescherming moet zich richten op de kwaliteiten van het landschap die maken dat het aangewezen is als waardevol. Deze extra bescherming kan worden geregeld via een aanlegvergunning of worden opgenomen in de wijzigingsbevoegdheid.

4.3 Bodem en water

Het aspect bodem en water wordt gesplitst in bodemkwaliteit, verandering grondwaterstroming en grondwaterstand, kwel en infiltratiegebieden en oppervlaktewater kwaliteit. Voor het criterium bodem wordt bij de beoordeling bekeken of de bodemkwaliteit wordt beïnvloed door de alternatieven. Voor het criterium verandering grondwaterstroming en grondwaterstand, kwel en infiltratiegebieden wordt bepaald of de verhouding tussen kwel en infiltratie verschuift. De oppervlaktewater kwaliteit is mede bepalend voor de ecologische waarden van het water. Bij de beoordeling wordt bekeken wat het effect van de alternatieven is op de ecologische waarden van het oppervlaktewater.

4.3.1 Bodemkwaliteit

De kwaliteit van de bodem in het buitengebied van Beuningen en Wijchen is over het algemeen goed. Langs wegen en op plaatsen waar al lange tijd bewoning is kan de kwaliteit minder zijn (Bodembeheerplan gemeente Wijchen, 2006 en Bodemkwaliteitskaart MARN-gemeenten, 2006).

De uitbreiding van agrarische bouwblokken brengt een minimaal grondverzet met zich mee. In het minimale alternatief is geen uitbreiding van bouwblokken toegestaan. Wel kan op het bouwblok zelf uitbreiding van de bebouwing plaats vinden. Voordat bouwwerken kunnen

worden geplaatst waar meer dan 2 uur per dag mensen aanwezig zijn, is grond onderzoek verplicht. Hieruit kan een saneringsplicht naar voren komen.

De alternatieven zijn op het criterium bodemkwaliteit niet onderscheidend. Beide alternatieven worden neutraal beoordeeld.

4.3.2 Verandering grondwaterstroming en grondwaterstand, kwel en infiltratiegebieden

In het plangebied komen kwelgebieden, infiltratiegebieden en intermediaire gebieden voor. In kwelgebieden is sprake van een opwaartse stroming in het grondwater. Grondwater komt aan de oppervlakte en wordt met het oppervlaktewater mee afgevoerd. In infiltratiegebieden is er een neerwaartse stroming in het grondwater. Neerslag die in het gebied valt, voedt het grondwater. Intermediaire gebieden hebben soms infiltratie en soms kwel. Langs de Maas kan bij hoge waterstanden kwel optreden, en bij lage waterstanden infiltratie.

Op Kaart 4-25 zijn kwelgebieden weergegeven. In de maximale variant worden de bouwblokken uitgebreid. Extra verharding door de uitbreiding van bouwblokken betekent dat in infiltratiegebieden minder water toegevoegd wordt aan het grondwater. Over de verharding zal het water afstromen, het riool in of naar het oppervlaktewater, tenzij mitigerende maatregelen worden getroffen.

In kwelgebied heeft de extra verharding geen consequenties voor het grondwater. In intermediaire gebieden trekt er in infiltratieperiodes minder water de grond in door de extra verharding. Dit beïnvloedt de grote van het grondwaterlichaam niet.

In de minimale variant verandert de mate van verharding niet.

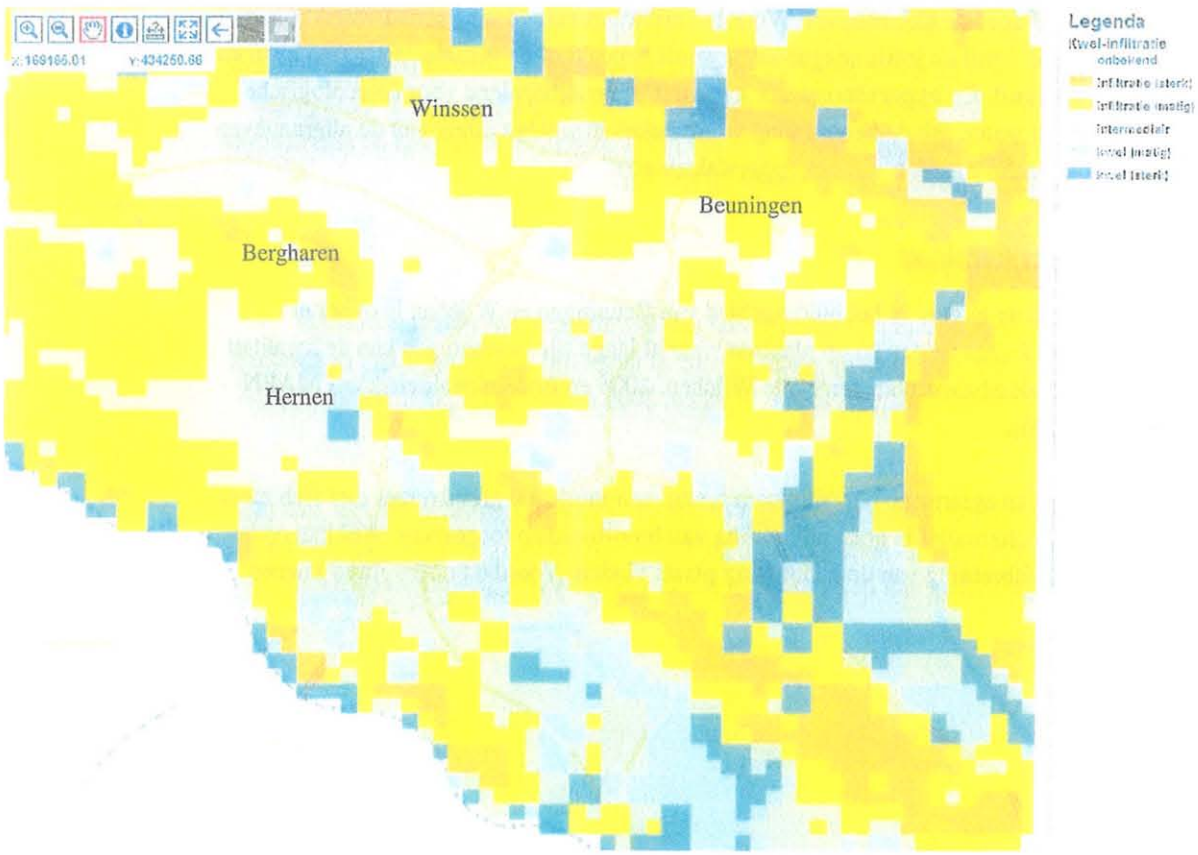

Kaart 4-26 Hydrologisch beïnvloedingsgebied en beschermingszones (bron: Wateratlas Gelderland , www.gelderland.nl)

De maximale variant wordt voor de verandering van grondwaterstroming en grondwaterstand, kwel- en infiltratiegebieden negatief beoordeeld. De beoordeling voor de minimale variant is neutraal.

4.3.3 Oppervlaktewater kwaliteit

In gemeente Wijchen komen verschillende sloten en beken voor met een specifieke ecologische doelstelling (SED) en water van het hoogst ecologische niveau (HEN). Dit is weergegeven in Kaart 4-26.

Er zijn vier bouwblokken gelegen in het gebied met het SED-slotenstelsel in het noorden van gemeente Wijchen, 7 ten noordoosten van Hernen en 2 in het gebied ten zuiden van Hernen. 12 bouwblokken zijn gesitueerd in het gebied met SED-slotenstelsel in het zuiden van de gemeente Wijchen. Bij de lozing van water van de bouwblokken op het slotenstelsel kunnen gebiedsvreemde stoffen in het water komen.

De beoordeling van oppervlaktewater kwaliteit voor de maximale variant is negatief. De beoordeling voor de minimale variant is neutraal.

Om de negatieve effecten van lozing van water van de bouwblokken op het slotenstelsel te beperken kunnen bij de uitbreiding van bouwblokken extra eisen gesteld worden aan de afvoer van hemelwater.

4.3.4 Aanbevelingen voor het bestemmingsplan

In de bestemmingsplannen kan een zonering worden opgenomen gebaseerd op de ligging van infiltratiegebieden en de beïnvloedingsgebieden van HEN- en SED-water. In infiltratiegebieden kunnen extra eisen worden gesteld aan het behoud van de hoeveelheid hemelwater die infiltreert bij uitbreiding van verhard terrein. In de gebieden bovenstrooms van de HEN- en SED-wateren plus kunnen extra eisen worden gesteld aan de filtratie van afstromend hemelwater van verhard terrein naar oppervlaktewater. Deze extra bescherming kan worden geregeld via een aanlegvergunning, of bij de wijzigingsbevoegdheid kan worden aan eisen op het gebied van waterkwaliteit en -kwantiteit.

4.4 Natuur

Het aspect natuur valt uiteen in verandering areaal, verstoring door geluid, verstoring door licht, verontreiniging en doorsnijding/aanleg van ecologische verbindingen. Uitbreiding van agrarische activiteiten leidt tot een ruimte claim die voor een deel ten koste gaat van het areaal natuur. Bij de beoordeling wordt welke omvang aan areaal verloren gaat aan EHS, Natura 2000 en overige natuur. De toename van agrarische activiteit kan leiden tot verstoring van natuurlijke waarden door geluid, licht of verontreiniging. Bij de beoordeling wordt bekeken of een toename aan verstoring te verwachten is. Behalve dat ruimte claims ten koste gaan van areaal kunnen ook ecologische verbindingen worden doorsneden waardoor natuurgebieden geïsoleerd komen te liggen. Bij de beoordeling wordt bekeken of sprake is van de doorsnijding van verbindingen.

4.4.1 Verandering areaal

In Kaart 4-27 zijn de EHS gebieden aangegeven. Het Natura 2000-gebied Waaluiterwaarden is opgenomen in de EHS.

In totaal zijn er 18 bouwblokken binnen de EHS gelegen, allen in Wijchen. 6 ervan bevinden zich in de zone EHS natuur, 2 in de verwevingszone. De overige 10 zijn binnen de verbindingszone gesitueerd.

In het Streekplan Gelderland 2005 heeft provincie Gelderland regels gesteld voor de ruimtelijke ontwikkeling van de EHS. .Binnen de ecologische hoofdstructuur geldt de 'nee, tenzij'-benadering. Dit houdt in dat bestemmingswijziging niet mogelijk is, als daarmee de wezenlijke kenmerken of waarden van het gebied worden aangetast. Afwijken van deze regel is alleen mogelijk als het maatschappelijk belang groot is en er geen reële alternatieven zijn.

De gemiddelde grote van een bouwblok in Wijchen is 1 ha. Maximale uitbreiding van de 18 bouwblokken tot 2,5 ha. betekent een extra verharding van 27 ha. Deze ruimte is dan niet meer beschikbaar voor natuurwaarden. In het minimale alternatief vindt geen uitbreiding plaats. Hierin wordt de ruimte voor natuurwaarden niet verkleind.

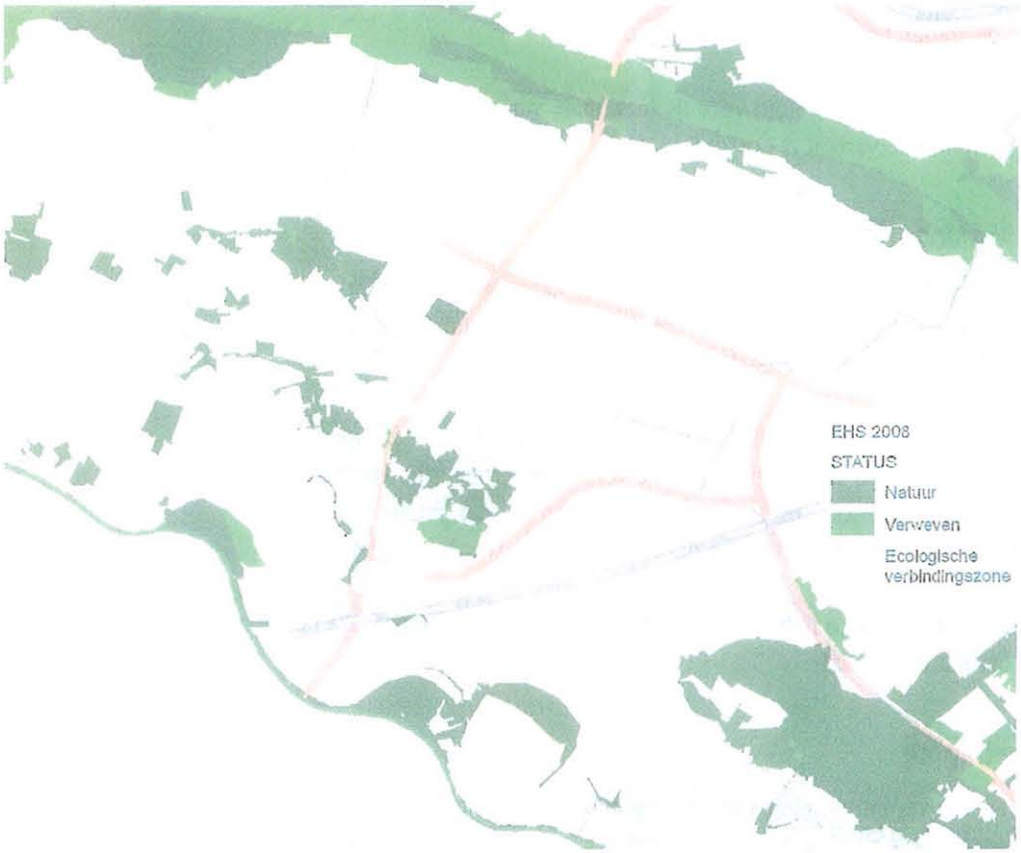

Kaart 4-27 EHS gebieden (bron: www.gelderland.nl)

De beoordeling van verandering areaal voor de maximale variant is sterk negatief. De beoordeling voor de minimale variant is neutraal.

4.4.2 Verstoring door geluid

De grootste bron van geluidsverstoring is het lawaai van de snelweg. Dit speelt bij Alverna en de A73, het bos van Hernen en de A50, de uiterwaarden en de A50. Zowel in het alternatief met maximale uitbreiding van de agrarische bouwblokken, als in de minimale variant, worden geen significante veranderingen in het verkeer op de snelweg verwacht.

Uitbreiding van bouwblokken betekent een uitbreiding van activiteiten op het bouwblok. Dit kan zijn een uitbreiding van stallen, of van andere installaties, bijvoorbeeld een mestvergistingsinstallatie. Extra activiteit kan extra geluidproductie betekenen.

Verstoring door geluid kan ook optreden tijdens de aanlegfase. Daarnaast kan verstoring optreden door verkeer dat van de weg gebruik maakt. Hoe verder dieren zich van een

geluidsbron bevinden, hoe minder verstoring optreedt. De meeste verstoring is te verwachten in de maximale variant.

In de minimale variant is een afname van de geluidsproductie vanaf de bouwblokken te verwachten, omdat de stallen beter geïsoleerd worden.

De beoordeling van verstoring door geluid voor de maximale variant is negatief. De beoordeling voor de minimale variant is positief.

4.4.3 Verstoring door licht

Grootschalige verstoring door licht wordt veroorzaakt door kassengebieden. Het bestemmingsplan schept geen kader voor een uitbreiding van de glastuinbouw. De kernen vallen niet in het bestemmingsplan buitengebied.

Verstoring door licht is het grootst in de directe nabijheid van de lichtbron. In open landschap is een lichtbron van grote afstand zichtbaar en kan de verstoring groter zijn. Het bouwblok zelf kan de bron van licht zijn, maar ook het extra verkeer van en naar het bouwblok. Door uitbreiding van bouwblokken zal de verstoring door licht kunnen worden verergerd.

De beoordeling van verstoring door licht voor de maximale variant is negatief. De beoordeling voor de minimale variant is neutraal.

4.4.4 Verontreiniging

Een belangrijke bron van verontreiniging van natuurgebieden is stikstofdepositie vanuit de lucht. Deze verontreiniging is beschreven in paragraaf 4.1.1. Daarnaast zijn uitspoelende meststoffen vanuit de bodem naar het grondwater een potentiële bron van vervuiling. In het maximale alternatief wordt er vanuit gegaan dat alle agrarische bouwblokken maximaal uitgebreid worden en de bedrijfsvoering geïntensiveerd. Hierdoor zal meer mest geproduceerd worden. Het is de vraag of ook meer mest uitgereden kan worden, of dat de percelen al maximaal belast zijn. Voor de beoordeling wordt er vanuit gegaan dat door de huidige mestboekhouding de alle percelen al maximaal bemest worden, en hierin geen verandering optreedt in een van de alternatieven.

De beoordeling van verontreiniging is voor alle alternatieven neutraal.

4.4.5 Doorsnijding / aanleg ecologische verbindingen

De natuurgebieden in Beuningen en Wijchen worden via EHS verbindingszones verbonden. Deze zones staan wel op de kaart, maar zijn nog niet volledig gerealiseerd. Uitbreiding van agrarische bouwblokken zal geen volledige doorsnijding van verbindingen tot gevolg hebben. Wel kan de robuustheid van de verbinding worden aangetast doordat de ruimte voor natuur verkleind wordt.

De beoordeling van doorsnijding/aanleg van ecologische verbindingen voor de maximale variant is negatief. De beoordeling voor de minimale variant is neutraal.

4.4.6 Aanbevelingen voor het bestemmingsplan

In de bestemmingsplannen kan een zonering worden opgenomen gebaseerd op de EHS zoals die is aangegeven in het Streekplan Gelderland 2005:

- EHS-natuur: Geen uitbreiding mogelijk van agrarische bouwblokken
- EHS-verweving: beperkt uitbreiding van agrarische bouwblokken mogelijk onder voorwaarde dat de natuurkwaliteit versterkt wordt
- EHS-verbindingszone: uitbreiding van agrarische bouwblokken is mogelijk onder de voorwaarden dat de aanwezige natuurwaarde niet wordt aangetast en dat de functionaliteit van de verwevingszone wordt behouden of vergroot.

De voorwaarden waaronder uitbreiding kan plaatsvinden kunnen worden opgenomen bij de wijzigingsbevoegdheid, of worden geregeld via een aanlegvergunning.

4.5 Ruimtelijke kwaliteit

Het aspect ruimtelijke kwaliteit valt uiteen in landschap, historische geografische en historische bouwkundige elementen, geomorfologie en archeologie. Het criterium landschap wordt beïnvloed door de aanleg van grote lijnvormige elementen die landschapsstructuren doorsnijden. Bij de beoordeling wordt visuele hinder niet meegenomen dit is beoordeeld onder het criterium visuele effecten in paragraaf 4.2.1 Bij de beoordeling van de effecten op historische geografische elementen wordt bekeken of de verkavelingsstructuur wordt aangetast. De beoordeling van historisch bouwkundige elementen richt zich op de aantasting van beschermde dorpsgezichten en buitenplaatsen. Geomorfologie en archeologie worden vooral beïnvloed door vergraving. Bij de uitbreiding van bouwblokken kan egalisatie en vergraving voor fundering aan de orde zijn.

4.5.1 Landschap

Het landschap in Beuningen en Wijchen is georiënteerd op de stroomrichting van de rivieren, oost-west. De verschillende landschapstypen worden gekarakteriseerd door meer of minder openheid.

Het bestemmingsplan schept geen kader voor aanleg van grote lijnvormige elementen die landschapsstructuren kunnen doorsnijden. Lokaal bij de uitbreiding van agrarische bouwblokken kunnen landschappelijke structuren worden aangetast. Een uitbreiding kan ook een versterking van landschappelijke structuren betekenen, omdat er eisen aan de nieuwe inrichting gesteld kunnen worden.

Kaart 4-24 geeft de ligging van het waardevolle landschap Rivierduin Wijchen - Bergharen weer. De kernkwaliteiten zijn:

- Kleinschalige rivierduinen met afwisseling van bos, vennen, houtwallen en open essen, microreliëf en plaatselijk grillige lokale wegen; grote hoogteverschillen bij rivierduin Bergharen
- onregelmatige, blokvormige verkaveling
- bebouwing geconcentreerd in dorpen en buurtschappen en verspreid langs open essen en dijken
- overgang naar noord en zuid met open kommen en kleinschalige oeverwallen, talrijke oude Maasarmen herkenbaar

Bedreigingen zijn een egalisatie van het microreliëf, dit is meegenomen onder het punt geomorfologie. Uitbreiding van de bouwblokken in de open delen van het landschap kan een grote visuele impact hebben. Dit is beschreven in paragraaf 4.2.1.

De beoordeling van het aspect landschap is voor alle alternatieven neutraal.

4.5.2 Beïnvloeding historisch geografische en historisch bouwkundige elementen

Kaart 4-28 Historische lijnelementen in het landschap (bron: Streekplan Gelderland, www.gelderland.nl)

Kaart 4-28 laat de aanwezige historische lijnelementen zien. De legenda-eenheid Landschappelijke waarde is deels gebaseerd op de herkenbaarheid van het historisch verkavelingspatroon.

Kaart 4-29 Historisch bouwkundige elementen (bron: Streekplan Gelderland, www.gelderland.nl)

Uitbreiding van de bouwblokken in de maximale variant kan lijnelementen doorsnijden en het verkavelingspatroon verstoren. In het minimale alternatief is geen kans op verstoring.

De beschermde stads- of dorpsgezichten van Batenburg en Leur (Kaart 4-29) vallen buiten het bestemmingsplangebied. De historische buitenplaats Ewijk valt binnen het bestemmingsplangebied. Er is ter plaatse geen agrarisch bouwblok. Er bestaat geen kans op aantasting door uitbreiding van een bouwblok.

De maximale variant wordt voor de historisch geografische en historisch bouwkundige elementen negatief beoordeeld. De beoordeling voor de minimale variant is neutraal.

4.5.3 Geomorfologie

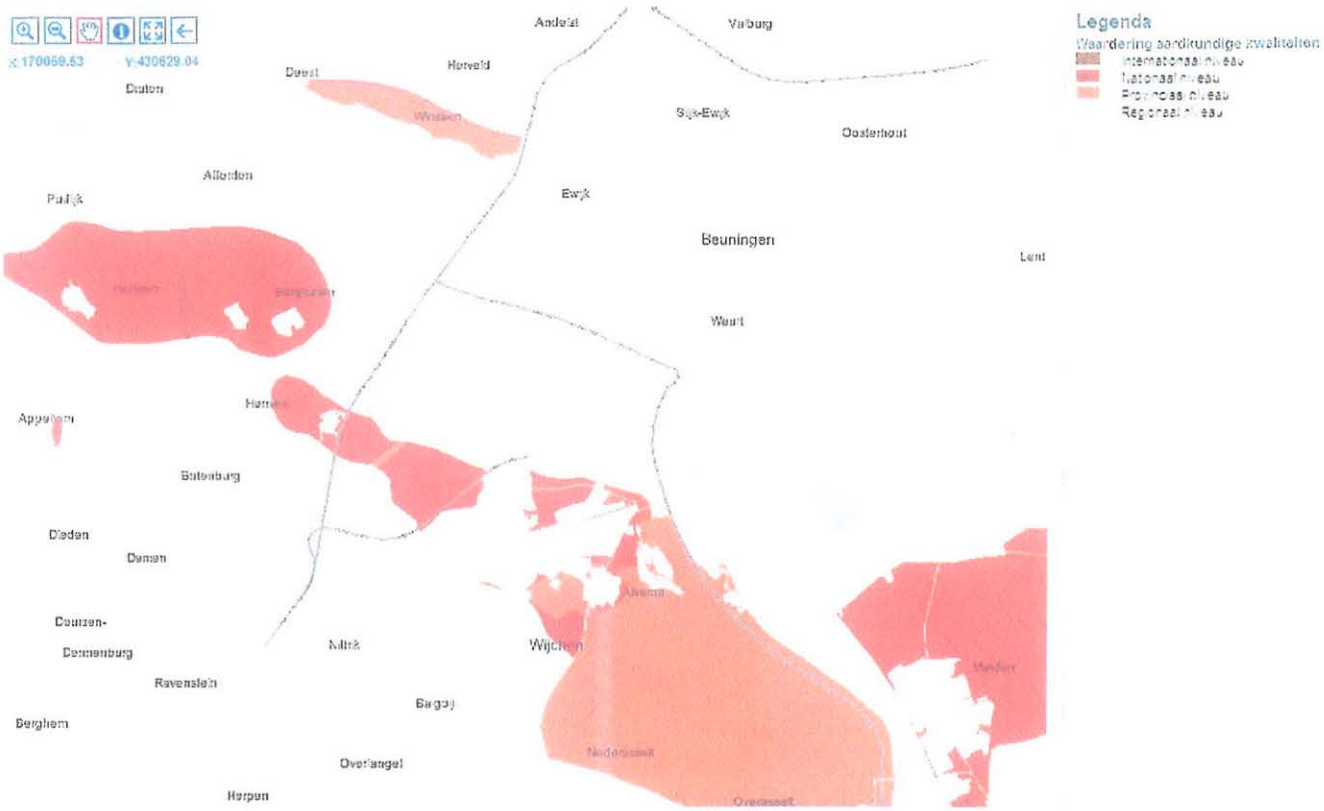

Kaart 4-30 Aardkundig waardevolle gebieden (bron: Streekplan Gelderland, www.gelderland.nl)

Het rivierduinencomplex Bergharen is grotendeels een GEA-object (Kaart 4-31). GEA-objecten zijn geologische, geomorfologische of bodemkundige objecten die door hun zeldzaamheid, gaafheid en onvervangbaarheid een educatieve en aardwetenschappelijke waarde hebben. De GEA-objecten zijn per provincie geïnventariseerd in de periode 1970 - 1989. Er is in Nederland geen aparte bescherming voor geomorfologische waarden.
Het reliëf van het rivierduinencomplex Bergharen is kenmerkend. Binnen de begrenzing van het rivierduinencomplex liggen 17 bouwblokken. Voor uitbreiding van de bouwblokken kan egalisatie gewenst zijn. Dit vormt een bedreiging voor dit aardkundig monument. Vergraving voor het storten van funderingen is een tweede bedreiging.

Ook voor de overige aardkundige waardevolle gebieden (Kaart 4-30) zijn egalisatie en vergraving bedreigingen die ontstaan bij het uitbreiden van agrarische bouwblokken.

De maximale variant wordt voor geomorfologie negatief beoordeeld. De beoordeling voor de minimale variant is neutraal.

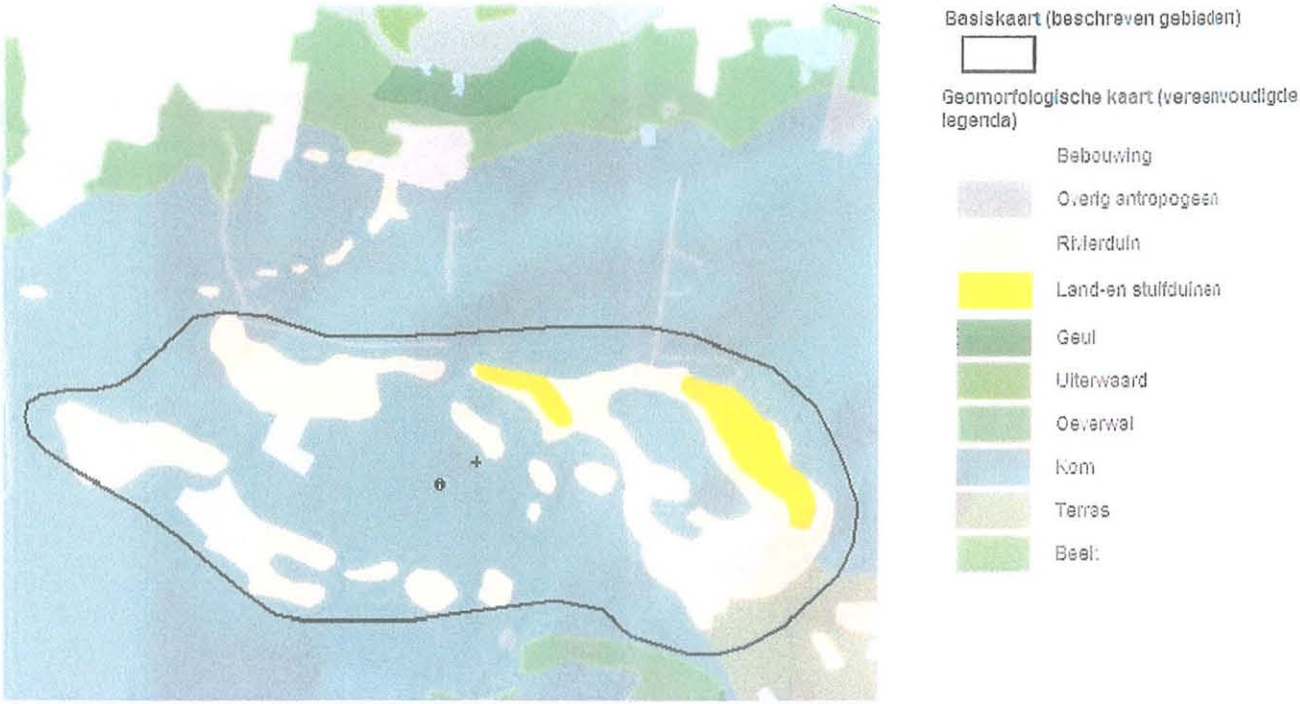

Kaart 4-31 Geomorfologische kaart van rivierduinencomplex Bergharen (bron: www.aardkunde.nl)

4.5.4 Archeologie

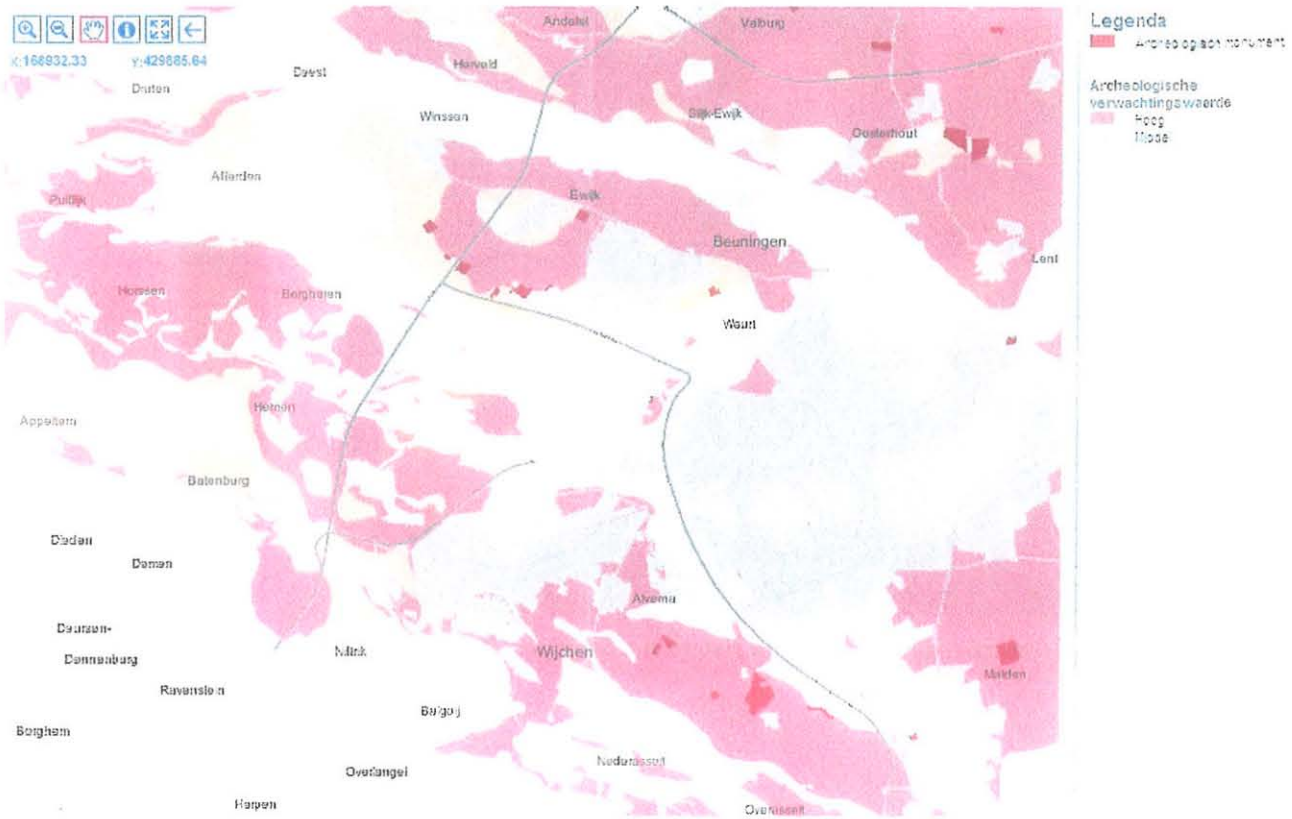

Kaart 4-32 Archeologische verwachtingskaart (bron: Streekplan Gelderland www.gelderland.nl)

De hoogste archeologische verwachtingswaarde is op oude oeverwallen. De hogere delen langs de rivier werden al vroeg bewoond. De verwachtingswaarde is weergegeven op Kaart 4-32 en in bijlagen 20, 21 en 22.

Archeologische waarden zijn gevoelig voor vergraving, grondwaterstandsdaling en zetting en klink. Door de uitbreiding van agrarische bouwblokken is alleen vergraving een reëel gevaar. Funderingen van bouwwerken zorgen voor beroering van de grond.

De maximale variant wordt voor archeologie negatief beoordeeld. De beoordeling voor de minimale variant is neutraal.

4.5.5 Aanbevelingen voor het bestemmingsplan

In de bestemmingsplannen kan extra bescherming worden geregeld via een aanlegvergunnning of de voorwaarden waaronder uitbreiding kan plaatsvinden kunnen worden opgenomen bij de wijzigingsbevoegdheid. Hierbij kan worden verwezen naar de beleidskaders archeologie van de beide gemeenten. Deze zijn verschillend ingevuld. In Beuningen is bij verstoring van de bodem dieper dan 30 cm:

- bij archeologische monumenten altijd een bureauonderzoek en een archeologisch karterend booronderzoek verplicht;
- bij hoge verwachtingswaarde een archeologisch bureauonderzoek en verkennend booronderzoek verplicht vanaf 120m^2.
- Bij middelhoge en lage verwachtingswaarde een archeologisch bureauonderzoek verplicht vanaf 2000 m^2.

In Wijchen is archeologisch onderzoek verplicht bij verstoring van dieper dan 30:
- bij AMK-gebieden en een bufferzone van 50 meter rondom deze gebieden;
- bij hoge en middelhoge verwachtingswaarde vanaf 100m^2;
- bij lage verwachtingswaarde vanaf 2000m^2

Als uit archeologisch onderzoek geen waarden naar voren komen die aangetast kunnen worden door uitbreiding kan uitbreiding plaats vinden.

4.6 Duurzaamheid

Het aspect duurzaamheid is verdeeld in ruimtegebruik, energie, flexibiliteit in gebruik en de mogelijkheid tot functieverandering. Bij het criterium ruimtegebruik wordt beoordeeld wat de omvang is van het gebied dat voor agrarische activiteiten kan worden benut en niet meer voor andere functies beschikbaar is. Bij de beoordeling van het criterium energie is bekeken wat de bijdrage kan zijn aan energie opwekking in de verschillende alternatieven. De flexibiliteit in gebruik wordt beoordeeld op de mate waarin binnen de alternatieven aanpassing van het gebruik van de ruimte mogelijk is. De mogelijkheid tot functieverandering maakt inzichtelijk in hoeverre de wijziging van functies van bebouwing mogelijk is binnen de alternatieven.

4.6.1 Ruimtegebruik

Het totale plangebied is ongeveer 92km^2, 9.200 ha. In Wijchen zijn 115 bouwblokken met een gemiddelde grootte van 1 ha. In Beuningen zijn 74 bouwblokken met een gemiddelde grootte van 1,5 ha. Een uitbreiding van alle bouwblokken tot 2,5 ha betekent een extra verharding van het oppervlak van 346,5 ha. Deze ruimte is dan niet meer beschikbaar voor andere doeleinden. Dit is 3,77% van het totale plangebied.

De maximale variant wordt voor ruimtegebruik negatief beoordeeld. De beoordeling voor de minimale variant is neutraal.

4.6.2 Energie

In het bestemmingsplan is geen stimulans voor de productie van duurzame energie opgenomen. Autonoom zal de productie van energie door windenergie en vergisting niet toenemen, omdat de kosten te hoog zijn ten opzichte van de opbrengsten (Van der Schans et al, 2008).

Op Kaart 4-33 is te zien dat gemeenten Beuningen en Wijchen niet gelegen zijn in het meest gunstige deel van Nederland voor het oprichten van windmolens. Dit verlengt de terugverdientijd van de molen. Nog belangrijker zijn de locale omstandigheden.

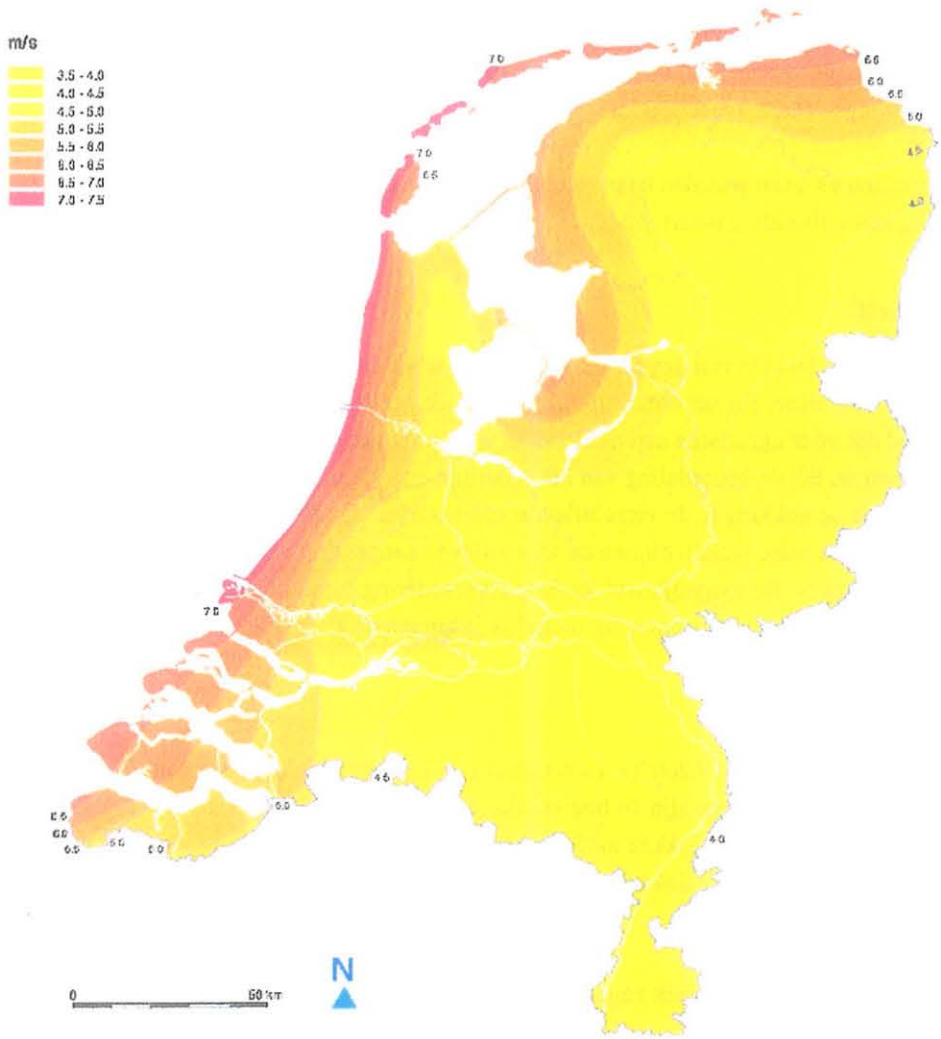

Kaart 4-33 Windkaart Nederland (bron: www.duurzameenergiethuis.nl)

Aandachtspunt bij het toelaten van functieverandering in de bestemming wonen, betreft dat voor bedrijfswoningen andere regels gelden op het gebied van hinder dan voor burgerwoningen. Met name op het gebied van geur kan het voorkomen dat uitbreiding van omliggende agrarische bedrijven belemmerd wordt door burgerwoningen in de nabijheid.

De beoordeling van mogelijkheid tot functieverandering is voor alle varianten neutraal.

Omschakeling van een agrarisch bedrijf naar een andere vorm van landbouw kan zowel een afname als een toename in ammoniakuitstoot en geurhinder met zich meebrengen.

4.6.5 Aanbevelingen voor het bestemmingsplan

In de bestemmingsplannen kan een zonering worden opgenomen wat betreft uitbreiding gebaseerd op de EHS (zie §4.4.6) en waardevol landschap (zie §4.2.3). Hiermee wordt duurzaamheid bevorderd. In de bestemmingsplannen kan een zonering voor functieverandering worden opgenomen zodat een nieuwe woonfunctie geen belemmering voor agrarische uitbreiding in het hele plangebied zal vormen.

5. Samenvatting effectbeoordeling

In de onderstaande tabel zijn de beoordelingen uit het voorgaande hoofdstuk samengevat.

Aspect	Criteria	Beoordeling			
		Nulalternatief	Maximaal	Minimaal	Reëel
Lucht	Stikstofdepositie	0	--	+	+
	Geur	0	-	+	+
	Fijn stof – veehouderij	0	--	+	+
	Fijn stof – wegverkeer	0	-	0	-
Woon- en leef-omgeving	Visuele effecten	0	-	0	
	Capaciteit wegennet	0	-	0	
Bodem en water	Bodemkwaliteit	0	0	0	
	Verandering grondwater-stroming en grondwater-stand, kwel- en infiltratiegebieden	0	-	0	
	Oppervlaktewaterkwaliteit	0	--	0	
Natuur	Verandering areaal	0	-	0	
	Verstoring door geluid	0	-	+	
	Verstoring door licht	0	-	0	
	Verontreiniging	0	0	0	
	Doorsnijding/aanleg ecologische verbindingen	0	-	0	
Ruimtelijke kwaliteit	Landschap	0	0	0	
	Historisch geografische en historisch bouwkundige elementen	0	-	0	
	Geomorfologie	0	-	0	
	Archeologie	0	-	0	
Duurzaam-heid	Ruimtegebruik	0	-	0	
	Energie	0	+	0	
	Flexibiliteit in gebruik	0	+	-	
	Mogelijkheid tot functieverandering	0	0	0	

Tabel 3 Samenvatting effectbeoordeling

Het maximale alternatief scoort op veel punten negatief. Het uitbreiden van de bouwpercelen heeft effecten op de ruimtelijke kwaliteit. Uitbreiding van de bedrijfsactiviteiten scoort met name op stikstofdepositie en fijn stof slecht. De grenswaarden hiervoor zijn wettelijk bepaald.

De negatieve effecten hebben invloed op het hele gebied. Echte knelpunten kunnen ontstaan bij bedrijven in de buurt van de EHS, de uiterwaarden van de Waal of de kwetsbare gebieden in het kader van de Wav. Door het nemen van maatregelen kan een groot deel van deze negatieve effecten teniet worden gedaan.
Dit is ook de reden waarom het minimale alternatief goed scoort. Door het nemen van maatregelen vindt een verbetering van de huidige situatie plaats. Zo kan door gebruik te maken van luchtwassers de huidige stikstofdepositie worden verminderd. Daarnaast moet ook de landschappelijke en culturele waarde behouden blijven, zoals het rivierduinencomplex Bergharen.

6. Leemten in kennis

In het hoofdstuk 'Leemten in kennis' worden onzekerheden in de effectstudie aangegeven. Deze onzekerheden kunnen voorkomen in zowel de gebruikte methoden als de kennis. De belangrijkste leemte in kennis is dat het onbekend is of de percelen in het plangebied maximaal met nitraat en fosfaat worden belast.

De geboden informatie levert een goede basis voor de verdere besluitvorming. Geconstateerde leemten in kennis en onzekerheden in modeluitkomsten staan besluitvorming niet in de weg.

7. Aanzet tot evaluatieprogramma

Het plan-MER leidt niet direct tot uitvoering van de activiteiten waarvoor het kaders schept. Eerst zal nog een wijzigingsbesluit ondersteund door een besluit-m.e.r. moeten worden genomen. Door het abstractieniveau van het plan-m.e.r. is het besluit-m.e.r. geschikter voor concrete voorstellen voor een monitorings- en evaluatieprogramma.

Het evaluatieprogramma dat de gevolgen van dit plan-m.e.r. inzichtelijk maakt, kan grotendeels worden gevoed met de gegevens die worden verkregen bij de handhaving van de verleende vergunningen. Daarnaast kan worden aangesloten bij bestaande meet- en monitoringsprogramma's.

De gebruiksruimte wordt grotendeels bepaald door de stikstofdepositie in het gebied. Om te bepalen of uitbreidingen mogelijk zijn en of de afname van stikstofdepositie wordt bereikt, moet deze voor het hele gebied inzichtelijk gemaakt worden. Een middel hiervoor is het opzetten van een depositieboekhouding. Dit maakt het eenvoudiger om te beoordelen of initiatieven wel of niet doorgang kunnen vinden en welke voorwaarden hieraan verbonden zijn.
In 2010 moet de landelijke doelstelling voor stikstofdepositie (1650 mol/ha) gehaald worden. Dit is een goed moment om de stikstofdepositie in het buitengebied van de gemeenten Beuningen en Wijchen te evalueren. Aanbevolen wordt om een plan van aanpak op te stellen voor het geval dat deze de landelijke doelstelling overschrijdt. De uitkomst hiervan heeft gevolgen voor de uitbreidingsmogelijkheden van de bouwblokken in het buitengebied.

Bijlage 1: Literatuurlijst

Toelichting bij lijst emissiefactoren fijn stof voor veehouderij van RIVM)

RSL Samenwerking en Daadkracht (2008)

InfoMil, informatieblad Windturbines, oktober 2002

Streekplan Gelderland

Bodembeheerplan gemeente Wijchen, 2006 en Bodemkwaliteitskaart MARN-gemeenten, 2006

Landschapsvisie 'landschap in beweging' voor de gemeenten Beuningen, Druten en Wijchen

Bijlage 2: Notitie Reikwijdte en Detailniveau

Notitie Reikwijdte en Detailniveau

Plan-m.e.r. bestemmingsplan buitengebied Beuningen en Wijchen

Gegevens opdrachtgever:
Pouderoyen Compagnons
Postbus 156
6500 AD Nijmegen
024-3224579

Contactpersoon:
mevr. E. Hendriksen

CSO Adviesbureau
Regulierenring 6
3981 LB Bunnik
Tel. 030 – 659 43 21
Fax. 030 – 657 17 92

Contactpersonen:
Mevr. H.L. Eshuis (Projectleider)
Mevr. H.A. Stoop

Projectcode: 09K094
Rapportnummer: 09K064-R&D-stooh-1
Versiedatum: 16 juni 2009
Status: Concept of Definitief

Autorisatie

Opgesteld door:
Mevr. H.A. Stoop MSc.
Adviseur

Handtekening:

.....

Akkoord bevonden door:
drs. H.L. Eshuis
Senior adviseur

Handtekening:

.....

Inhoudsopgave

1 Introductie 1
1.1 Inleiding 1
1.2 Procedure plan-m.e.r. 1
1.2.1 Stappen plan-m.e.r. 1
1.2.2 Inhoud plan-MER 2
1.3 Doel van Notitie Reikwijdte en detailniveau 2
2 Voornemen en bandbreedte 3
2.1 Plangebied 3
2.2 Probleemstelling 3
2.3 Beleidskaders 3
2.4 Huidige situatie en autonome ontwikkeling 3
2.5 Alternatieven 4
3 Detailniveau 5
3.1 Toetsingscriteria 5
3.2 Beoordelingskader 7
4 Natura 2000-gebieden 8

Bijlagen

1. Raadpleging

1 Introductie

1.1 Inleiding

Door het doorlopen van de m.e.r.-procedure worden (milieu)afwegingen in het bestemmingsplan goed onderbouwd, het proces gestroomlijnd en vindt objectieve toetsing en daarmee waarborging plaats. Dit biedt een garantie voor zorgvuldige besluitvorming in de geest van de "algemene beginselen van behoorlijk bestuur".

Deze Notitie Reikwijdte en detailniveau is een stap in het proces om tot een zorgvuldige afweging te komen. In deze notitie wordt een afbakening van het gebied gegeven, het detailniveau en de methode van aanpak van het plan-MER. Hierbij zijn de aandachtspunten zoals naar voren gekomen in overleg met betrokken bestuursorganen verwerkt. Dit maakt de Notitie Reikwijdte en detailniveau tot het uitgangspunten document voor de plan-MER.

1.2 Procedure plan-m.e.r.

1.2.1 Stappen plan-m.e.r.

De Wet milieubeheer schrijft de volgende stappen voor de plan-m.e.r.-procedure voor:

- Openbare kennisgeving (art. 7.11c Wm)
- Raadplegen betrokken bestuursorganen over de reikwijdte en detailniveau van het MER (art. 7.11b Wm)
- Opstellen en publiceren MER (art 7.11a Wm)
- Terinzagelegging van het MER en het (voor)ontwerp-bestemmingsplan met de daarbij horende inspraakmogelijkheden (art. 7.26a Wm)
- Motiveren gevolgen van de m.e.r.-procedure in het definitief bestemmingsplan (7.26d Wm)
- Bekendmaking en mededeling van het bestemmingsplan (art. 7.26e Wm)

Stap 1: Kennisgeving
De openbare kennisgeving heeft reeds plaats gevonden.

Stap 2: Raadplegen betrokken bestuursorganen
De uitkomsten van het overleg met de betrokken bestuursorganen zijn meegenomen bij het opstellen van de Notitie Reikwijdte en detailniveau.

Stap 3: Opstellen plan-MER
Het plan-MER wordt opgesteld op basis van de bepaalde reikwijdte en het detailniveau. Het MER is het centrale onderdeel van de procedure waarin het voornemen en alternatieven worden beoordeeld op milieueffecten.

Stap 4: Terinzagelegging en inspraak
Het plan-MER en het voorontwerp bestemmingsplan liggen gelijktijdig ter inzage. Een ieder kan schriftelijk of mondeling een reactie op beide documenten geven.

Stap 5: Motiveren in het definitieve plan
De gemeenten Beuningen en Wijchen zullen in het uiteindelijke bestemmingsplan motiveren hoe met de uitkomsten van het plan-MER en de inspraakreacties is omgegaan.

Stap 6: Bekendmaking en mededeling van het bestemmingsplan
Conform de planprocedure wordt het definitieve bestemmingsplan bekend gemaakt.

1.2.2 Inhoud plan-MER

Het plan-MER bevat een beschrijving van de milieueffecten van de activiteiten waar het plan een kader voor biedt. Het MER moet de volgende onderdelen bevatten:

- de probleem- en doelstelling van de voorgenomen activiteit
- een beschrijving van de voorgenomen activiteit en de bandbreedte van alternatieven die redelijkerwijs in beschouwing dient te worden genomen met een motivering hiervan
- een overzicht van eerder vastgestelde plannen die betrekking hebben op de voorgenomen activiteit en de beschreven alternatieven;
- een beschrijving van de bestaande milieusituatie en de waarschijnlijke ontwikkeling daarvan zonder de nieuwe activiteit (autonome ontwikkeling)
- een beschrijving van de milieugevolgen van de activiteit en van de alternatieven. Indien blijkt dat niet alle nadelige gevolgen voor het milieu kunnen worden beperkt, kunnen mogelijkheden worden beschreven om door het treffen van voorzieningen of maatregelen elders de nadelige effecten te compenseren
- een vergelijking tussen de milieugevolgen van de activiteit en die van de alternatieven
- leemten in kennis en informatie
- een samenvatting die leesbaar en begrijpelijk is voor een niet ingewijd publiek

1.3 Doel van Notitie Reikwijdte en detailniveau

De Notitie Reikwijdte en detailniveau geeft aan welke ruimtelijke ontwikkelingsmogelijkheden in het plan-MER aan de orde komen. Het geeft de afbakening, het detailniveau en de methode van aanpak van het plan-MER. Dit betreft:

- Voornemen en bandbreedte: welk gebied en activiteiten worden in het MER beschouwd.
- Toetsingscriteria: criteria aan de hand waarvan de milieueffecten binnen de verschillende thema's worden beoordeeld.
- Beoordelingskader: de methode van beoordeling.

2 Voornemen en bandbreedte

2.1 Plangebied

Het plangebied voor het op te stellen plan-MER is het hele gebied zoals opgenomen in het voorontwerp-bestemmingsplan Buitengebied Beuningen Wijchen. Het studiegebied is breder. Het studiegebied omvat het gebied waar de effecten van het voornemen merkbaar zijn. De grootte kan verschillen per toetsingscriterium. Het is afhankelijk van de aard, omvang en uitstraling van een milieueffect. Het studiegebied omvat dus het plangebied en een gebied waar de verschillende milieueffecten duidelijk merkbaar zijn. Per toetsingscriterium zal in het plan-MER het studiegebied worden vastgesteld.

2.2 Probleemstelling

Wettelijk moet een bestemmingsplan voor het buitengebied elke 10 jaar herzien worden. De huidige bestemmingsplannen van Beuningen en Wijchen zijn ondertussen 10 jaar oud en dus aan herziening toe.
In het bestemmingsplan worden nadere regels gesteld aan diverse activiteiten en functies in het buitengebied.

Het plan-MER zoomt in op de milieueffecten van:

- het toekennen van agrarische bouwblokken
- uitbreiding van agrarische bedrijven
- oprichting van inrichting voor het opwekken van energie uit duurzame bronnen

Voor de overige punten worden niet zodanige milieueffecten verwacht dat een plan-MER ondersteuning biedt bij de besluitvorming.

2.3 Beleidskaders

De belangrijkste beleidskaders voor het bestemmingsplan zijn het Streekplan Gelderland 2005, Regionaal Plan 2005-2020 Stadsregio Arnhem Nijmegen en het Landschapsontwikkelingsplan.

De milieugebruiksruimte die in de gemeenten is, is vastgelegd in gemeentelijke beleid. Indien gemeentelijke beleid ontbreekt gelden de landelijke kaders. Relevante kaders zijn het beleid op het gebied van cultuurhistorie en archeologie, landschap, bodem en water, natuur, en ammoniak en geur.

2.4 Huidige situatie en autonome ontwikkeling

De effectbeoordeling vindt plaats ten opzichte van de huidige situatie en autonome ontwikkeling in het jaar 2020. Onder autonome ontwikkeling wordt verstaan de situatie in 2020 als bestemmingsplan niet geactualiseerd wordt. In de autonome ontwikkeling worden wel wetten, besluiten en beleidsplannen gebruikt die voor 1 mei 2009 zijn vastgesteld. Dat

betekent dat in het m.e.r. rekening wordt gehouden de autonome ontwikkeling van de zandwinning Winssen en de verbreding van de A50.

2.5 Alternatieven

In het plan-m.e.r. worden drie alternatieven in beeld gebracht. Allereerst het 'nul-alternatief'; in dit alternatief wordt de autonome ontwikkeling in beeld gebracht. Dit alternatief is vanuit de wet verplicht.
Daarnaast worden twee alternatieven ontwikkeld die de bandbreedte van de milieugebruiksruimte inzichtelijk maken. Het eerste alternatief gaat uit van een maximale, maar reële, benutting van de milieugebruiksruimte. Het tweede alternatief gaat uit van de minimale benutting van de gebruiksruimte. De gemeenten maken in het bestemmingsplan buitengebied de keuze hoe ze de beschikbare ruimte willen invullen.

3 Detailniveau

3.1 Toetsingscriteria

Aspect	Criteria	Onderbouwing
Lucht	Ammoniakemissie en depositie	Ammoniakdepositie vanuit de landbouw kan een probleem voor natuurgebieden vormen.
	Geur	Geurhinder heeft grote invloed op woongenot en de beleving van het landschap. Intensieve veehouderij is een bron van geur.
Woon- en leef-omgeving	Visuele effecten	De locatie en vormgeving van windmolens en intensieve veehouderij bepaalt het landschap
	Capaciteit wegennet	Intensieve veehouderijen hebben een verkeersaantrekkende werking. Beoordeeld wordt of het huidige wegennet de capaciteit heeft om de verkeersstromen te verwerken.
Bodem en water	Bodemkwaliteit	De bodemkwaliteit in Beuningen en Wijchen is momenteel goed. Uitvoering van de activiteiten mag geen verslechtering van de kwaliteit met zich meebrengen
	Verandering grondwater-stroming en grondwaterstand	Grondwaterstroming en –stand kunnen beïnvloed worden door bemaling tijdens aanleg en bouw of door onttrekking van water voor beregening van landbouwgewassen.
	Beïnvloeding van kwel- en infiltratiegebieden	Een verandering van de hydrologische situatie door bemaling of onttrekking kan gevolgen hebben voor kwel- en infiltratiegebieden. Dit brengt een verandering in watersamenstelling met zich mee.
Natuur	Verandering areaal	Het bestemmingsplan maakt de afweging tussen verschillende functies in het buitengebied.
	Verstoring door, geluid	Hierbij wordt gefocust op geluid afkomstig van het verkeer dat aangetrokken wordt door de uitbreiding van intensieve veehouderijen. Daarnaast kan uit de stallen zelf ook geluid komen.
	Verstoring door licht	Economische ontwikkelingen in het buitengebied betekenen vaak een toename van de hoeveelheid licht. Hetzij afkomstig van verkeer, hetzij van bedrijven.
	Verontreiniging	Bij het criteria verontreiniging van natuur wordt alle verontreining van natuur zowel in de EHS als in Natura 2000-gebieden inzichtelijk gemaakt. Ammoniak blijft buiten beschouwing in dit criterium. Ammoniak is apart behandeld in het criterium Ammoniakemissie en depositie.
	Doorsnijding/	Rekening wordt gehouden met verbindingen over land,

	aanleg ecologische verbindingen	door het water en door de lucht. Windmolens kunnen vliegroutes van vogels en vleermuizen verstoren.
Ruimtelijke kwaliteit	Verandering kenmerkende landschappelijke structuren en landschaps-eenheden	Bij verandering van kenmerkende landschappelijke structuren en landschapseenheden gaat het om de aantasting of het herstel van landschapstypen. Gelet wordt op landschappen die in het (provinciaal) beleid als waardevol zijn aangemerkt zoals verkavelingspatronen, lijnelementen (bomenrijen, oevers), vlakken (bv waterpartijen) of punten (solitaire bomen).
	Verandering waardevolle landschaps-elementen	Bij verandering van waardevolle landschapselementen gaat het om de doorsnijding en fysieke aantasting van landschappelijke waardevolle elementen, of juist het herstel van deze elementen. Het kan daarbij gaan om lijnelementen (bijvoorbeeld bomenrijen of beken), vlakelementen (bijvoorbeeld waterpartijen) en puntelementen (bijvoorbeeld solitaire bomen).
	Beïnvloeding schaalkenmerken	Beïnvloeding van schaalkenmerken treedt op indien de openheid en/of beslotenheid door de mogelijke ontwikkelingen veranderen.
	Beïnvloeding historisch geografische en historisch bouwkundige elementen	Historisch geografische en historisch bouwkundige elementen zijn de verkavelingsstructuur en historische dorpen. Beïnvloeding door mogelijke ontwikkelingen wordt inzichtelijk gemaakt.
	Beïnvloeding GEA-objecten (geomorfologie)	De ligging van GEA-objecten (waardevolle aardkundige monumenten) wordt vergeleken met de locaties waar ontwikkeling mogelijk wordt gemaakt.
	Beïnvloeding bekende archeologische waarden	De ligging van bekende archeologische waarden wordt vergeleken met de locaties waar ontwikkeling mogelijk wordt gemaakt.
Duurzaam-heid	Ruimtegebruik	Verandering in ruimtegebruik is een indicatie van de ruimte die overblijft voor andere activiteiten.
	Energie	Aandacht wordt besteed aan biovergistingsinstallaties, windenergie en zonnecellen.
	Flexibiliteit in gebruik	Dit criterium gaat in op toekomstvastheid van het bestemmingsplan. Door flexibiliteit in gebruik op te nemen kan in de toekomst beter worden in gespeeld op de dan heersende situatie.
	Mogelijkheid tot functieverandering	Er zijn maar weinig bouwwerken die voor de eeuwigheid geplaatst worden. Door modulair en demontabel te bouwen, is flexibel hergebruik mogelijk als er een andere inrichting nodig is.

3.2 Beoordelingskader

De milieuthema's en aspecten worden onderzocht op basis van de toetsingscriteria zoals beschreven in de voorgaande paragraaf. Het beoordelen van de effecten gebeurt kwalitatief voor alle criteria, behalve voor geurhinder en stikstof emissie. Deze worden kwantitatief in beeld gebracht. Het model dat hiervoor gebruikt wordt is V-stacks.

De kwalitatieve beoordeling vindt plaats ten opzichte van de autonome ontwikkeling.

++ = grote verbetering ten opzichte van de autonome ontwikkeling
+ = verbetering ten opzichte van de autonome ontwikkeling
0 = gelijke invloed aan de autonome ontwikkeling
- = verslechtering ten opzichte van de autonome ontwikkeling
-- = grote verslechtering ten opzichte van de autonome ontwikkeling

Bij de beoordeling van effecten wordt alleen de eindsituatie in beschouwing genomen. Hinder tijdens aanleg wordt niet meegenomen in het plan-m.e.r.

4 Natura 2000-gebieden

In het plangebied liggen de uiterwaarden van de Waal. Deze zijn aangewezen als Natura 2000-gebied. Voorafgaand aan de kennisgeving van de plan-m.e.r. is contact geweest met mevrouw Hoekstra van de provincie Gelderland over de noodzaak van het opstellen van een passende beoordeling. De provincie Gelderland voert momenteel het beleid dat voor activiteiten die effect kunnen hebben op de instandhoudingsdoelen van Natura 2000-gebieden een passende beoordeling uitgevoerd moet worden. Zij maakt hierbij echter een uitzondering voor agrarische activiteiten. De totale depositie afkomstig van agrarische activiteiten mag 0,5% van de kritische depositie afwijken.

De provincie toetst de effecten bij de vergunningaanvraag voor het uitbreiden of starten van agrarische activiteiten.

Bijlage 1: Raadpleging

Deze notitie Reikwijdte en Detailniveau is opgesteld na overleg met:
Paul Vereijken (gemeente Wijchen)
Nico Arts (gemeente Beuningen)
Koen de Meulder (provincie Gelderland)
Theo Portegijs (provincie Gelderland)
Daan Willems (waterschap Rivierenland)
Martijn van Herveld (gemeente Druten)
Ewald Korevaar (Pouderoijen Compagnons)
Jette Eshuis (CSO adviesbureau)

MILIEU · RUIMTE · WATER

Bijlage 3: Bronnenbestand agrarische bedrijven gemeente Wijchen (2009)

09K064-MER-stooh4

Versiedatum: 13 januari 2011

Definitief

Brommonstand veehouderijen gemeente Wychen. Totaal: 116

Inr. Nummer	Straat	Nr.	Plaats	Blm? J/N	John / Loes	X-coördinaat	Y-coördinaat	al dieren	Rav-categ	Opmerkingen
	AALDERT	7	BERGHAREN	nee	J&L			800	D 3.4.2	
	AALDERT	16	BERGHAREN	nee	J&L			56	A3	
								188	A5	
								262	A6	
								75	A7	
	AALDERT	20	BERGHAREN	nee	J&L			40	K 1	
								15	K2	
								10	B 1	
	AALDERT	5	BERGHAREN	nee	J&L			200	D.3.4	
	ACHTERLOSEWEG	33	WIJCHEN	nee	John			333	A 5	
								167	A 6	
	ACHTERLOSEWEG	37	WIJCHEN	n.v.t.	J&L					geen veehouderij, besluit akkerbouw
	AKKERWEG	8	WIJCHEN	ja	J&L					
	BALGOIJSEWEG	80 A	BALGOY	nee	Loes			2820	D 3.4	
				nee						Vergunning (1981) vanwege dichtgelegen kwetsbaar gebied; nieuwe aanvraag voorn. vleesrundvee (< 50 mve)
	BALVERENLAAN VAN	6	LEUR		Loes			15	A 5	
								39	A 1.6.1	
								2	*D 1.2*	*8 fokzeugen*
								6	*D 1.3*	
								28,2	*D 1.1.16*	
								100	E 2	legkippen
								4	K 1	
	BANKHOEVE	13	WIJCHEN	nee	J&L			65	D 1.2	
								816	D 1.1	Gesp biggen max 0,35 m2
								194	D 1.3	
								5	D 2	
								28	D 3	Opfokzeugen > 0,8 m2
								1008	D 3.2	Vleesv. > 25 kg. max 0,8 m2, gedeeltelijk roostervloer
								768	D 3.2	Vleesv. > 25 kg. chemisch luchtwassysteem
								6	K 1	
	BERGHARENSESTRAAT	1	BERGHAREN	nee	J&L			110	A 1.6	
								86	A 3	
								1	A 7	
								315	D 3.4	
								4	K 1	
	BOSKANTSE BROEKSTRAAT	32	WIJCHEN	ja	J&L					
										het betreft een pluimvee
	BOSKANTSE BROEKSTRAAT	43	WIJCHEN	nee	Loes			6000	E (ouderdo	vermeerderingsbedrijf, vergunning 199[illegible]
	BOSKANTSE BROEKSTRAAT	59	WIJCHEN	nee	Loes			400	D3.4.1	
								10	K1	
	BOSKANTSE BROEKSTRAAT	128	WIJCHEN	ja	Loes					adres = Boskant 128
	BREEKWAGEN	15	BERGHAREN	nee	J&L			7	C 1	
								350	L 1	
								3938	L 2	
								2	ezels	
								20	lama's	
								96	honden	
								40	katten	
	BREEKWAGEN	18	BERGHAREN	nee	J&L			642	D 3.4.2	
								5	K 1	
								6	K 3	
	BROEKSTRAAT	32	HERNEN	nee	J&L			146	A 1.6.1	
								38	A 3	
								80	A 6	
	BROEKSTRAAT	37 A	HERNEN	ja	J&L					
	BULLENKAMP	12	ALVERNA	ja	J&L					
	DE HORST	2	BERGHAREN	ja	J&L					
	DE HORST	3	BERGHAREN	ja	J&L					
	DIEPESTRAAT	4	HERNEN	nee	J&L			70	K 1	
								10	K 2	
	DORPSSTRAAT	20	BERGHAREN	ja	J&L					
	DORPSSTRAAT	21	NIFTRIK	nee	Loes			36	D 1.1.16.1	
								480	D 1.1 16.2	
										mestgoot met schuine wand en ontmestingssysteem, > 0,35 m2, OL BB 95-12-031 V1
								508	D 1.1	
								47	D 1.2.18	
								24	D 1.2	
								57	D 1.3	
								152	D 1.3	
								2	D 2.5	
	ELZENDWEG	25	BERGHAREN	nee	J&L			945	C 1	
								330	C 2	
								200	C 3	
								14	A 6	
	FLERDEWEG	11	HERNEN	ja	J&L					
	FLERDEWEG	4	LEUR	ja	J&L					
	FLERDEWEG	1 A	LEUR	nee	J&L			180	A 5	
								59	A 6	
								1	K 1	
	GAGELVENSEWEG	4	WIJCHEN	nee	J&L			40	A 1.6.1	
								48	A 3	
								10	A 6	
								6	B 1	
								6	C 1	
								24	D 1.2.17	
								330	D 1.1.15.1	
								80	D 1.3.12	
								2	D 2.4	
								49	E 2.14	
								20	L 1	
								4	K 1	
								10	ganzen	
								6	herten	
	GAMERTSEWEG	1	WIJCHEN	nee	J&L			240	A 6	
								100	E 2	
								10	D 3.4	
	GEITWEG	4	ALVERNA	nee	J&L			15,000	E 2.5 1 en E 6.5	
								5	K 1	
	GORDENAARS	7	HERNEN	nee	John			2100	D 3.2.7.2.1	
								50	B 1	
	GRAAFSEWEG	372	WIJCHEN	nee	John			300	A 1.6 1	
								300	B 1	
	GROTESTRAAT	23	BERGHAREN	ja	John					
	GROTESTRAAT	72 A	BERGHAREN	ja	Loes					
	HAZENPAD	30	LEUR	nee	John			65	K 1	
				nee						1624 NH3 Geen groen label stal, er wordt maar 1 /dag mest afgevoerd
	HAZENPAD	19	WIJCHEN	nee	John			2800	H 1	
	HERENSTRAAT	1	BERGHAREN	ja	John					
	HERREWEG	3	BALGOY	nee	John			76	D 1.2 18	
								40	D 1.2.15	
								356	D 1.3 13 en 14	
								1290	D 1.1 14.1	

Inr. Nummer	Straat	Nr.	Plaats	Blm? J/N	John / Loes	X-coördinaat	Y-coördinaat	al dieren	Rav-categ	Opmerkingen
								400	D 1.1.14.2	
								1	D 2	
								1180	D 3.1.1	
								150	D 3.1.2	
								960	D 3.1.2	RAV 3292 BB 96-10-043V1
								1224	D 3.1.2	BB 00-02-084
								24	D 3.1.2	
								264	D 3.1.2	BB 00-02-084
	HEUMENSEWEG	188	ALVERNA	nee	John			90	B 1	
								25	*D 1.2*	*100 fokzeugen*
								75	*D 1.3*	
								360	*D 1.1.16*	
								280	D 1.1.16	In vergunning staat alleen vermeld biggen
								2	D 2	
								4	K 1	
	HEUMENSEWEG	200	ALVERNA	nee	John			20	A 1.6.1	
								77	D 3.4	
								20	K 1	
	HEUMENSEWEG	202	ALVERNA	nee	John			84	K 1	
	HEUMENSEWEG	294	ALVERNA	nee	John			600	D 3.2.1.2	
	HEUMENSEWEG	83 A	ALVERNA	nee	John			49.25	*D 1.2.18*	*197 fokzeugen*
								147.75	*D 1.3.13*	
								709.2	*D 1.1.16*	
								3	D 2	
								2	A 3	
	HEUMENSEWEG	262	ALVERNA	nee	John			376	D 3.1.2	
								172	D 3.2.7.1.1	BB 97-07-056 V2
								8	B 1	
								3	K 1	
	HOEFWEG	5	BATENBURG	ja	John					
	HOEKGRAAF	16	BERGHAREN	n.v.t	Loes					Vergunning ingetrokken
	HOEKGRAAF	20	BERGHAREN	nee	John			305	B 1	
	HOEVEWEG	23	BALGOY	ja	John					Houdt momenteel geen dieren meer, controle 29-03-00, verg 1982
	HOEVEWEG	26	BALGOY	ja	John					valt sinds 2006 onder Besluit akkerbouwbedrijven, geen dieren meer aanwezig
	HOOGBROEKSEWEG	18	WIJCHEN	n.v.t	John					houdt hobbymatig 6 herten (6,19 meldeng voor afnamo dieraantallen)
	HOOGEERDSTRAAT	24	NIFTRIK	nee	John			242	D 3.4	
								12.000	E 5.9	
								12.000	E 4.9	
	HOOGVONDERWEG	2	WIJCHEN	ja	John					
	HOUTSESTRAAT	9	BALGOY	n.v.t.	John					2003 ambtshalve intrekking van verg.nav meer dan 3 jaar geen dieren meer gehouden
	HUURLINGSEDAM	10	WIJCHEN	nee	John			80	D 1.2.18	
								1105	D 1.1.1.1	
								256	D 1.3.13	
								1	D 2	
								8	K 3	
	HUURLINGSEDAM	13	WIJCHEN	nee	John			5	A 3	
								54	D 1.2.18	
								136	D 1.3.13 en 14	
								520	D 1.1.1.1	
								34	D 3.1.2	
								2	D 2	
	HUURLINGSEDAM	33	WIJCHEN	n.v.t.	John					gestopt 3 april 2002
	HUURLINGSEDAM	30	WIJCHEN	n.v.t.	Loes					Vergunning ingetrokken
	JAN STEEGWEG	1	BATENBURG	ja	John					
	JAN STEEGWEG	3	BATENBURG	nee	John			36	D 1.2.17	
								108	D 1.3.12	
								2	D 2.4	
								310	D 1.1.15.1	
								240	D 1.1.3.1	
								20	D 3.4.2	
								12	D 3.4.2	
								4	K 3	
	JAN STEEGWEG	4	BATENBURG	ja	John					
	KAVELPAD	3	LEUR	ja	Loes					
	KLAVERPAD	7	WIJCHEN	ja	John					
	KLEINE KAMP	3	WIJCHEN	nee	John			40	A 1.6.1	
								15	A 3	
								160	D 3.4	
								5	B1	
								3	C 1	
								1	K 2	
	LAAKSESTRAAT	7	BATENBURG	nee	John			144	D 3.4	
								23	D 1.2.18	
								1	D 2	
								21	A 3	
								15	A 2	
	LAGESTRAAT	20	NIFTRIK	nee	John			15	A 2	
								40	A 3	
								72	D 1.2.14	
								64	D 1.2.17	
								56	D 1.3.12	
								43	D 1.3.13	
								56	D 1.3.1	
								261	D 1.3.10	
								2	D 2.4	
								50	D 1.1.15.2	
								1952	D 1.1.3.1.	
								6	D 3.2.1.2	
	LAGESTRAAT	30	NIFTRIK	ja	John					
	LAGESTRAAT	35	NIFTRIK	nee	Loes			75	A 1.6.1	
								60	A 3	
								20	D 1.2	
								45	D 1.3	
								2	D 3	opfokzeugen > 0,8m2, gedeeltelijk rooster
								215	D 1.1	gespeende biggen < 0,35 m2, tot 3,3 biggen per fokzeug
								5	D 1 1	biggen als mestvarken, gedeeltelijk roostervloer
								1	D 2.5	
								341	D 3.4	mestvarkens, gedeeltelijk rooster zonder stankafsluiter, < 0,8 m2
	LAGESTRAAT	46	NIFTRIK	nee	Loes			52	D 1.2.17	
								140	D 1 3.12	
								53	D 1.3.12	
								3	D 2 4	
								810	D 1.1.15.1	
								162	D 3.4.2	
								870	D 3.2.9.2	
								10	D 3.4.2	
								2	K 1	
								1	K 3	
	LAGESTRAAT	48	NIFTRIK	nee	Loes			92	D 1.2.18	

Inr. Nummer	Straat	Nr.	Plaats	Blm? J/N	John / Loes	X-coördinaat	Y-coördinaat	al dieren	Rav-categ	Opmerkingen
								290	D 1.3.14	
								42	D 1.3.7	
								1	D 2.5	
								2	D 2.2	
								864	D 1.1.16.2	
								320	D 1.1.12.3	
								160	D 1.1.10.2	
								1950	D 3.2.9.2	
	LAGESTRAAT	56	NIFTRIK	ja	Loes					
	LEURSEWEG	1	LEUR	ja	Loes					
	LIENDENSESTRAAT	4	BATENBURG	nee	Loes			36	D 1.2	
								82	D 1.3	
								496	D 1.1.16.1	
								40	D 3.4.2	gedeeltelijke roostervloer
								1	D 2.5	
								240	D 3.4.1	gedeeltelijke roostervloer
	LUUMPT	10	BALGOY	nee	Loes			120	A 1.6.1	
								60	A 6	
	MAASBANDIJK	82	NIFTRIK	nee	Loes			971	A 4.3	
								83	D 1.2.12	
								225	D 1.3.8.2	
								36	D 1.3.8.1	
								1108	D 1.1.11.2	
								2	D 2.5	
								2191	D 3.2.6.1.1	
								11	D 1.1.16.2	
								1	D 1.2.18	
								3	D 1.3	
				nee						In rundveestallen worden caravans gestald, gemeente is voornemens vergunde rechten voor melkrundvee in te trekken.
	MAASBANDIJK	56	NIFTRIK		Loes			50	A 1.6.1	
								22	A 3	
								512	D 3.4.1	
								32	B 1	
	MELEVELDSESTRAAT	2	BERGHAREN	nee	Loes			784	D 1.1.16.1	
								60	D 1.2.18	
								58	D 1.3.1	
								116	D 1.3	
								1	D 2.5	
								1980	D 3.2.7.2.1	
								24	D 3.4.1	
				nee						feitelijk worden maar ca. 30 jongvee gehouden, maar mogelijk weer varkens in toekomst
	NEERVELD	2	HERNEN		Loes			52	A 1.6.1	
								52	A 3	
								100	D 3.4	
	NIEUWE LAGESTRAAT	3	NIFTRIK	ja	Loes					
	OOSTERWEG	144	WIJCHEN	n.v.t	Loes					Vergunning ingetrokken
	OOSTERWEG	263	WIJCHEN	nee	Loes			8250	E 4.7	
								2750	E 4.7	
								8250	E 4.7	
								3850	E 4.7	
								4400	E 4.7	
	OUD WOEZIKSESTRAAT	5	WIJCHEN	nee	Loes			28	A 1.6.1	
								45	A 3	
								617	D 3.4	
	PASSEROT	18	WOEZIK	n.v.t	Loes					Vergunning ingetrokken
	PIEKENBROEK	3	HERNEN	ja	Loes					
	RIJDTSESTRAAT	20	WIJCHEN	nee	Loes			55	A 2	
								45	A 3	
								700	A 4	
								40	A 6	
								300	D 3.2.1.1	
								50	E 2.12	
								2	K 1	
	RINGDIJK	2 A	BATENBURG	ja	Loes					
	RUFFELSEWEG	1	BATENBURG	nee	Loes			500	D 3.4	
	SCHAARSESTRAAT	6	BERGHAREN	nee	Loes			225	A 1.6.1	
								168	A 3	
								1	A 7	
								300	E 2.7	
	SLUISSTRAAT	6	HERNEN	n.v.t	Loes					Milieuvergunning ingetrokken
	SLUISSTRAAT	3	HERNEN	nee	Loes			20	A 2	
								18	A 3	
								1	A 7	
								71	D 1.1.15.1	
								128	D 3.4.1	
								7	D 3.4.2	
								19	B 1	
								6	K 1	
	SLUISSTRAAT	8	HERNEN	ja	Loes					
	STADDIJK	17	ALVERNA	ja	Loes					
	STADDIJK	1	WIJCHEN	ja	Loes					
	STOMPENDIJK	4	BERGHAREN	ja	Loes					
				n.v.t						Geen dieraantallen bekend. Hinderwetvergunning van 1982; voorschriften van Besluit akkerbouw worden aangehouden, maar er is geen meldingsformulier ingediend
	TORENSTRAAT	24	BALGOY		Loes					
	TORENSTRAAT	28	BALGOY	nee	Loes			27.325	E 3	
								4	K 1	
								2	K 2	
	TORENSTRAAT	4	BALGOY	ja	Loes					
	VALENDRIESEWEG	112	WIJCHEN	ja	Loes					
	VELDSESTRAAT	31	BALGOY	n.v.t	Loes					akkerbouw
	WEGELAAR	1	BALGOY	nee	Loes			1100	C 1	
								325	C 2	
								320	C 3	
	WEGELAAR	9	BALGOY	nee	Loes			32	A 2	
								40	A 3	
								50	A 5	
								62	A 7	
								1008	D 1.1.12.3	
								1000	D 1.1.15.1	
								60	D 1.2.16	
								65	D 1.2.17	
								96	D 1.3.9	
								338	D 1.3.12	
								2	D 2.4	
								792	D 3.2.7.2.1	
								220	D 3.4.1	
	WEIDEWEG	6	WIJCHEN	ja	Loes					
	WETH BANKENSTRAAT	20	BATENBURG	nee	Loes			46	A 2	
								30	A 3	
								20	A 6	
								133	B 1	
								170	D 3.4.2	
								11	K 1	
	WETH.BANKENSTRAAT	6	BATENBURG	nee	Loes			96	A 1.6.1	

Inr. Nummer	Straat	Nr.	Plaats	Blm? J/N	John / Loes	X-coördinaat	Y-coördinaat	al dieren	Rav-categ	Opmerkingen
								80	A 3	
								752	D 1.1.16.2	
								48	D 1.2.18	
								24	D 1.3	
								140	D 1.3.13	
								2	D 2.5	
								1652	D 3.2.6.1.1	
								186	D 3.4.2	
	WEZELSEBERGWEG	21	WIJCHEN	nee	Loes			10	A 2	
								5	A 3	
								10	D 1.2.17	
								22	D 1.3.12	
								108	D 1.1.15.1	
								1	D 2.4	
								124	D 3.4.2	
	WEZELSEDIJK	26	WIJCHEN	nee	Loes			25	A 3	
								24	A 6	
								200	B 1	
								20	K 1	
	WEZELSEDIJK	36	WIJCHEN	nee	Loes			22	A 1.1	
								204	A 1.6.1	
								35	A 2	
								112	A 3	
	WEZELSEDIJK	55	WIJCHEN	nee	Loes			195	D 1.2.18	vergunning van 1993
								75	D 3	> 0,8 m2 (groen label)
	WEZELSEDIJK	58	WIJCHEN	ja	Loes					
	WEZELSEVELDWEG	1	LEUR	ja	Loes					
	WEZELSEVELDWEG	50	LEUR	nee	Loes			2472	L 1	
								19.560	L 2	
								100	B 1	
	WILHELMINALAAN	60	WIJCHEN	ja	Loes					
	WOEZIKSESTRAAT	457	WIJCHEN	nee	Loes			5	D 1.1.16	
								420	D 3.4.1	gedeeltelijke roostervloer
								631	D 3.4.1	volledig roostervloer
	WOORDSESTRAAT	2 - 4	WIJCHEN	nee	Loes			130	A 3	aanvraag in behandeling, onduidelijk of het geropliseerd zal worden. Oude situatie valt onder Blm.
								112	A 6	
	WOORDSESTRAAT	3	WIJCHEN	nee	Loes			20	B 1	
								160	D 3.2.2	

MILIEU · RUIMTE · WATER

Bijlage 4: Bronnenbestand agrarische bedrijven gemeente Beuningen (2009)

09K064-MER-stooh4

Versiedatum: 13 januari 2011

Definitief

Naam inrichting	Straat bezoekadres	Hnr bezoe	Postcode bezoe	Plaats bezoekadi	Type vergunning/melding	Soort melding AMVB	Datum Vergng/Mk	Aantal di	Diertype
J.C. Wessels	BOSKANT	116	6603 LC	ALVERNA	Oprichting		10-9-1979	18	vrouwelijk jongvee tot 2 jaar
J.C. Wessels	BOSKANT	116	6603 LC	ALVERNA	AMvB melding	Melkrundveehouderijen	18-4-1997	18	vrouwelijk jongvee tot 2 jaar
J.C. Wessels	BOSKANT	116	6603 LC	ALVERNA	AMvB melding	Melkrundveehouderijen	9-7-1998	18	vrouwelijk jongvee tot 2 jaar
J.C. Wessels	BOSKANT	116	6603 LC	ALVERNA	AMvB melding	Melkrundveehouderijen	18-4-1997	34	melk- en kalfkoeien ouder dan 2 jaar
J.C. Wessels	BOSKANT	116	6603 LC	ALVERNA	Oprichting		10-9-1979	34	melk- en kalfkoeien ouder dan 2 jaar
J.C. Wessels	BOSKANT	116	6603 LC	ALVERNA	Kennisgeving		13-2-2003	18	vrouwelijk jongvee tot 2 jaar
J.C. Wessels	BOSKANT	116	6603 LC	ALVERNA	AMvB melding	Melkrundveehouderijen	9-7-1998	34	melk- en kalfkoeien ouder dan 2 jaar
J.C. Wessels	BOSKANT	116	6603 LC	ALVERNA	Kennisgeving		13-2-2003	34	melk- en kalfkoeien ouder dan 2 jaar
Schamp H.M.P.	Boskant	113	6603 LC	ALVERNA	Oprichting		15-1-1979		
J. Ohlen	BOSKANTSE BROEKSTR	2	6603 LD	ALVERNA	AMvB melding	Besluit landbouw	9-5-2007		
H.J.F.M. van Eldijk	Boskantse Broekstraat	46	6603 LD	ALVERNA	AMvB melding	Akkerbouwbedrijven	14-6-2005		
P.A. de Kleijn	Bullekamp	12	6603 KW	ALVERNA	Revisie		14-6-1994	20	volwassen paarden (3 jaar en ouder)
P.A. de Kleijn	Bullekamp	12	6603 KW	ALVERNA	Revisie		14-6-1994	5	paarden in opfok (jonger dan 3 jaar)
P.A. de Kleijn	Bullekamp	12	6603 KW	ALVERNA	Revisie		14-6-1994	5	pony's in opfok (jonger dan 3 jaar)
P.A. de Kleijn	Bullekamp	12	6603 KW	ALVERNA	Revisie		14-6-1994	20	volwassen pony's (3 jaar en ouder)
Maatschap Arts	GEITWEG	4	6603 LB	ALVERNA	Revisie		25-4-2007	5	volwassen paarden (3 jaar en ouder)
Maatschap Arts	GEITWEG	4	6603 LB	ALVERNA	Revisie		25-4-2007	36000	legkippen (en (groot-)ouderdieren van legrassen)
P.C. Pauwels	HEUMENSEWEG	200	6603 KT	ALVERNA	AMvB melding	Besluit landbouw	27-2-2003		
G.H.J. van Dreumel	Heumenseweg	188	6603 KT	ALVERNA	AMvB melding	Besluit landbouw	11-2-2003	9	vrouwelijk jongvee tot 2 jaar
H.J. Arts	Heumenseweg	202	6603 KT	ALVERNA	Revisie		15-6-2004	84	volwassen paarden (3 jaar en ouder)
Kwekerij Zwartjes	Heumenseweg	250	6603 KT	ALVERNA	AMvB melding	Glastuinbouw	11-1-2005		
R.W.H.M. Derks	Heumenseweg	262	6603 KT	ALVERNA	Revisie		11-3-2003	8	schapen ouder dan 1 jaar, inclusief lammeren tot 45 kg
R.W.H.M. Derks	Heumenseweg	262	6603 KT	ALVERNA	Revisie		11-3-2003	3	volwassen paarden (3 jaar en ouder)
R.W.H.M. Derks	Heumenseweg	262	6603 KT	ALVERNA	Revisie		11-3-2003	172	vleesvarkens, opfokberen van ca. 25 kg tot 7 maanden, opfokzeugen van ca. 25 kg tot eerste dekking
R.W.H.M. Derks	Heumenseweg	262	6603 KT	ALVERNA	Revisie		11-3-2003	376	vleesvarkens, opfokberen van ca. 25 kg tot 7 maanden, opfokzeugen van ca. 25 kg tot eerste dekking
H.W. Walraven	Heumenseweg	83 A	6603 KT	ALVERNA	Revisie		9-4-2008	2	vrouwelijk jongvee tot 2 jaar
H.W. Walraven	Heumenseweg	83 A	6603 KT	ALVERNA	Revisie		9-4-2008	3	dekberen, 7 maanden en ouder
H.W. Walraven	Heumenseweg	83 A	6603 KT	ALVERNA	Revisie		9-4-2008	197	fokzeugen, inclusief biggen tot 25 kg, kraamzeugen (incl. biggen tot spenen)
P.P.M. Hopman	Staddijk	17	6603 LM	ALVERNA	Oprichting		21-2-2001	65	vrouwelijk jongvee tot 2 jaar
P.P.M. Hopman	Staddijk	17	6603 LM	ALVERNA	Oprichting		21-2-2001	20	volwassen paarden (3 jaar en ouder)
P.P.M. Hopman	Staddijk	17	6603 LM	ALVERNA	Oprichting		21-2-2001	9	paarden in opfok (jonger dan 3 jaar)
P.P.M. Hopman	Staddijk	17	6603 LM	ALVERNA	Oprichting		21-2-2001	10	volwassen pony's (3 jaar en ouder)
P.P.M. Hopman	Staddijk	17	6603 LM	ALVERNA	Oprichting		21-2-2001	93	melk- en kalfkoeien ouder dan 2 jaar
P.P.M. Hopman	Staddijk	17	6603 LM	ALVERNA	Oprichting		21-2-2001	10	pony's in opfok (jonger dan 3 jaar)
Cor Balgoy b.v.	BALGOIJSEWEG	80 A	6613 AV	BALGOY	Revisie		29-1-1991	880	vleesvarkens, opfokberen van ca. 25 kg tot 7 maanden, opfokzeugen van ca. 25 kg tot eerste dekking
Cor Balgoy b.v.	BALGOIJSEWEG	80 A	6613 AV	BALGOY	Verandering		17-2-1995	1940	vleesvarkens, opfokberen van ca. 25 kg tot 7 maanden, opfokzeugen van ca. 25 kg tot eerste dekking
M.A. Giesbers	Balgoijseweg	75	6613 AV	BALGOY	AMvB melding	Melkrundveehouderijen	22-3-2001		
H.G.T. Hoogstraten	EINDSESTRAAT	32	6613 AS	BALGOY	AMvB melding	Akkerbouwbedrijven	14-10-1997		
J.H.M. Lange - van Deijzer	EINDSESTRAAT	37	6613 AS	BALGOY	AMvB melding	Akkerbouwbedrijven	6-12-2004		
A. Peters	HERREWEG	3	6613 AN	BALGOY	Revisie		23-7-2008	76	fokzeugen, inclusief biggen tot 25 kg, kraamzeugen (incl. biggen tot spenen)
A. Peters	HERREWEG	3	6613 AN	BALGOY	Revisie		23-7-2008	40	fokzeugen, inclusief biggen tot 25 kg, kraamzeugen (incl. biggen tot spenen)
A. Peters	HERREWEG	3	6613 AN	BALGOY	Revisie		23-7-2008	0	fokzeugen, inclusief biggen tot 25 kg, guste en dragende zeugen
A. Peters	HERREWEG	3	6613 AN	BALGOY	Revisie		23-7-2008	0	vleesvarkens, opfokberen van ca. 25 kg tot 7 maanden, opfokzeugen van ca. 25 kg tot eerste dekking
A. Peters	HERREWEG	3	6613 AN	BALGOY	Revisie		23-7-2008	1180	vleesvarkens, opfokberen van ca. 25 kg tot 7 maanden, opfokzeugen van ca. 25 kg tot eerste dekking
A. Peters	HERREWEG	3	6613 AN	BALGOY	Revisie		23-7-2008	260	fokzeugen, inclusief biggen tot 25 kg, kraamzeugen (incl. biggen tot spenen)
A. Peters	HERREWEG	3	6613 AN	BALGOY	Revisie		23-7-2008	2384	vleesvarkens, opfokberen van ca. 25 kg tot 7 maanden, opfokzeugen van ca. 25 kg tot eerste dekking
A. Peters	HERREWEG	3	6613 AN	BALGOY	Revisie		23-7-2008	256	vleesvarkens, opfokberen van ca. 25 kg tot 7 maanden, opfokzeugen van ca. 25 kg tot eerste dekking
A. Peters	HERREWEG	3	6613 AN	BALGOY	Revisie		23-7-2008	3200	fokzeugen, inclusief biggen tot 25 kg, biggenopfok (gespeende biggen)
A. Peters	HERREWEG	3	6613 AN	BALGOY	Revisie		23-7-2008	356	fokzeugen, inclusief biggen tot 25 kg, guste en dragende zeugen
A. Peters	HERREWEG	3	6613 AN	BALGOY	Revisie		23-7-2008	1	dekberen, 7 maanden en ouder
A. Peters	HERREWEG	3	6613 AN	BALGOY	Revisie		23-7-2008	6	dekberen, 7 maanden en ouder
A. Peters	HERREWEG	3	6613 AN	BALGOY	Revisie		23-7-2008	60	vleesvarkens, opfokberen van ca. 25 kg tot 7 maanden, opfokzeugen van ca. 25 kg tot eerste dekking
A. Peters	HERREWEG	3	6613 AN	BALGOY	Revisie		23-7-2008	0	vleesvarkens, opfokberen van ca. 25 kg tot 7 maanden, opfokzeugen van ca. 25 kg tot eerste dekking
A. Peters	HERREWEG	3	6613 AN	BALGOY	Revisie		23-7-2008	634	fokzeugen, inclusief biggen tot 25 kg, guste en dragende zeugen
A. Peters	HERREWEG	3	6613 AN	BALGOY	Revisie		23-7-2008	400	fokzeugen, inclusief biggen tot 25 kg, biggenopfok (gespeende biggen)
A. Peters	HERREWEG	3	6613 AN	BALGOY	Revisie		23-7-2008	1296	fokzeugen, inclusief biggen tot 25 kg, biggenopfok (gespeende biggen)
S.W. Schamp	HOEVEWEG	15	6613 AD	BALGOY	AMvB melding	Melkrundveehouderijen	4-2-1997		
P.T.J. de Bruijn	HOEVEWEG	16	6613 AE	BALGOY	AMvB melding	Akkerbouwbedrijven	15-6-2004		
Holleman en zn.	HOEVEWEG	19	6613 AD	BALGOY	AMvB melding	Akkerbouwbedrijven	21-6-1994		
J.A. van de Oever	Hoeveweg	26	6613 AE	BALGOY	Kennisgeving		12-2-2003	180	fokzeugen, inclusief biggen tot 25 kg, biggenopfok (gespeende biggen)
J.A. van de Oever	Hoeveweg	26	6613 AE	BALGOY	Revisie		27-5-2003	180	fokzeugen, inclusief biggen tot 25 kg, biggenopfok (gespeende biggen)
J.A. van de Oever	Hoeveweg	26	6613 AE	BALGOY	Kennisgeving		12-2-2003	70	vleesvarkens, opfokberen van ca. 25 kg tot 7 maanden, opfokzeugen van ca. 25 kg tot eerste dekking
J.A. van de Oever	Hoeveweg	26	6613 AE	BALGOY	Revisie		27-5-2003	70	vleesvarkens, opfokberen van ca. 25 kg tot 7 maanden, opfokzeugen van ca. 25 kg tot eerste dekking
J.A. van de Oever	Hoeveweg	26	6613 AE	BALGOY	Kennisgeving		12-2-2003	60	fokzeugen, inclusief biggen tot 25 kg, guste en dragende zeugen
J.A. van de Oever	Hoeveweg	26	6613 AE	BALGOY	Revisie		27-5-2003	60	fokzeugen, inclusief biggen tot 25 kg, guste en dragende zeugen
J.A. van de Oever	Hoeveweg	26	6613 AE	BALGOY	Kennisgeving		12-2-2003	28	fokzeugen, inclusief biggen tot 25 kg, kraamzeugen (incl. biggen tot spenen)
J.A. van de Oever	Hoeveweg	26	6613 AE	BALGOY	Revisie		27-5-2003	28	fokzeugen, inclusief biggen tot 25 kg, kraamzeugen (incl. biggen tot spenen)
Dierenpension De Mere	Hoeveweg	21	6613 AD	BALGOY	Oprichting		1-8-1995		

Naam inrichting	Straat bezoekadres	Hnr bezoe	Postcode bezoe	Plaats bezoekadi	Type vergunning/melding	Soort melding AMVB	Datum Vergng/Mk	Aantal dä	Diertype
J.F.D.F. Dinnissen	Hoeveweg	23	6613 AD	BALGOY	AMvB melding	Besluit landbouw			
M.J. van Haren	HOUTSESTRAAT	15	6613 AC	BALGOY	AMvB melding	Besluit landbouw			
Kwekerij Lepona	HOUTSESTRAAT	30	6613 AC	BALGOY	AMvB melding	Besluit landbouw	21-8-2007		
Fruitkwekerij Berben	HOUTSESTRAAT	7	6613 AC	BALGOY	AMvB melding	Akkerbouwbedrijven	7-8-2003		
H. Willems	Houtsestraat	9	6613 AC	BALGOY	Oprichting		30-11-1993	50	vrouwelijk jongvee tot 2 jaar
H. Willems	Houtsestraat	9	6613 AC	BALGOY	Oprichting		30-11-1993	116	fokzeugen, inclusief biggen tot 25 kg, kraamzeugen (incl. biggen tot spenen)
Boomkwekerij NOBI-groen	Korte Herreweg	25	6613 AT	BALGOY	AMvB melding	Landbouw- en gemechaniseerde	30-1-2007		
Maatschap Berben	Korte Herreweg	3		BALGOY					
Th.B.J. van Haren	LUUMPT	10	6613 AP	BALGOY	Oprichting		31-1-1978	130	vrouwelijk jongvee tot 2 jaar
Th.B.J. van Haren	LUUMPT	10	6613 AP	BALGOY	Verandering		26-3-1996	130	vrouwelijk jongvee tot 2 jaar
Th.B.J. van Haren	LUUMPT	10	6613 AP	BALGOY	Actualisatie art. 8.22 Wm		26-3-1996	130	vrouwelijk jongvee tot 2 jaar
Th.B.J. van Haren	LUUMPT	10	6613 AP	BALGOY	Oprichting		31-1-1978	60	vleesstieren en overig vleesvee van 0 tot 24, vleesstieren en overig vleesvee van 6 tot 24 maanden maanden roodvleesproductie)
Th.B.J. van Haren	LUUMPT	10	6613 AP	BALGOY	Actualisatie art. 8.22 Wm		26-3-1996	60	vleesstieren en overig vleesvee van 0 tot 24, vleesstieren en overig vleesvee van 6 tot 24 maanden maanden roodvleesproductie)
Th.B.J. van Haren	LUUMPT	10	6613 AP	BALGOY	Actualisatie art. 8.22 Wm		26-3-1996	90	melk- en kalfkoeien ouder dan 2 jaar
Th.B.J. van Haren	LUUMPT	10	6613 AP	BALGOY	Verandering		26-3-1996	90	melk- en kalfkoeien ouder dan 2 jaar
Th.B.J. van Haren	LUUMPT	10	6613 AP	BALGOY	Oprichting		31-1-1978	90	melk- en kalfkoeien ouder dan 2 jaar
Th.B.J. van Haren	LUUMPT	10	6613 AP	BALGOY	Verandering		26-3-1996	60	vleesstieren en overig vleesvee van 0 tot 24, vleesstieren en overig vleesvee van 6 tot 24 maanden maanden roodvleesproductie)
Mts. Jans	TORENSTRAAT	4	6613 AB	BALGOY	Oprichting		2-9-1982	43	vrouwelijk jongvee tot 2 jaar
Mts. Jans	TORENSTRAAT	4	6613 AB	BALGOY	Verandering		31-1-1984	43	vrouwelijk jongvee tot 2 jaar
Mts. Jans	TORENSTRAAT	4	6613 AB	BALGOY	Oprichting		2-9-1982	86	melk- en kalfkoeien ouder dan 2 jaar
Mts. Jans	TORENSTRAAT	4	6613 AB	BALGOY	Verandering		31-1-1984	86	melk- en kalfkoeien ouder dan 2 jaar
Mts. Jans	TORENSTRAAT	4	6613 AB	BALGOY	Melding 8.19		18-7-1995	86	melk- en kalfkoeien ouder dan 2 jaar
Mts. Jans	TORENSTRAAT	4	6613 AB	BALGOY	AMvB melding	Mestbassins	9-3-1992	86	melk- en kalfkoeien ouder dan 2 jaar
Mts. Jans	TORENSTRAAT	4	6613 AB	BALGOY	Verandering		6-9-1994	86	melk- en kalfkoeien ouder dan 2 jaar
Mts. Jans	TORENSTRAAT	4	6613 AB	BALGOY	Melding 8.19		18-7-1995	43	vrouwelijk jongvee tot 2 jaar
Mts. Jans	TORENSTRAAT	4	6613 AB	BALGOY	AMvB melding	Mestbassins	9-3-1992	43	vrouwelijk jongvee tot 2 jaar
Mts. Jans	TORENSTRAAT	4	6613 AB	BALGOY	Verandering		6-9-1994	43	vrouwelijk jongvee tot 2 jaar
Maatschap Elshof	Torenstraat	23	6613 AA	BALGOY	AMvB melding	Besluit landbouw	28-4-2008		
H.F. Hommen	Torenstraat	14	6613 AB	BALGOY	AMvB melding	Akkerbouwbedrijven	24-7-2003		
Tuinbouwloonbedrijf Th. P	Torenstraat	19 A	6613 AA	BALGOY	AMvB melding	Akkerbouwbedrijven			
F.J.M. Berben	Torenstraat	2	6613 AB	BALGOY	AMvB melding	Akkerbouwbedrijven			
F.W.J. Hulsman	Torenstraat	24	6613 AB	BALGOY	AMvB melding	Akkerbouwbedrijven	14-11-1996		
Fam. Loeffen	Torenstraat	28	6613 AB	BALGOY	Revisie		25-4-2007	2	paarden in opfok (jonger dan 3 jaar)
Fam. Loeffen	Torenstraat	28	6613 AB	BALGOY	Revisie		25-4-2007	27325	ouderdieren van vleeskuikens in opfok; jonger dan 19 weken
Fam. Loeffen	Torenstraat	28	6613 AB	BALGOY	Revisie		25-4-2007	4	volwassen paarden (3 jaar en ouder)
G. Klaassen	WEGELAAR	1	6613 AZ	BALGOY	Revisie		9-7-2008	66	melk- en kalfkoeien ouder dan 2 jaar
G. Klaassen	WEGELAAR	1	6613 AZ	BALGOY	Revisie		9-7-2008	150	opfokgeiten en afmestlammeren van 0 tot en met 60 dagen
G. Klaassen	WEGELAAR	1	6613 AZ	BALGOY	Revisie		9-7-2008	150	opfokgeiten van 61 dagen tot en met een jaar
G. Klaassen	WEGELAAR	1	6613 AZ	BALGOY	Revisie		9-7-2008	40	vrouwelijk jongvee tot 2 jaar
G. Klaassen	WEGELAAR	1	6613 AZ	BALGOY	Revisie		9-7-2008	1000	geiten ouder dan 1 jaar
HAJBA V.O.F.	WEGELAAR	7 9	6613 AZ	BALGOY	Revisie		14-12-2005	95	fokzeugen, inclusief biggen tot 25 kg, guste en dragende zeugen
HAJBA V.O.F.	WEGELAAR	7 9	6613 AZ	BALGOY	Revisie		14-12-2005	65	fokzeugen, inclusief biggen tot 25 kg, kraamzeugen (incl. biggen tot spenen)
HAJBA V.O.F.	WEGELAAR	7 9	6613 AZ	BALGOY	Revisie		14-12-2005	62	overig rundvee ouder dan 2 jaar
HAJBA V.O.F.	WEGELAAR	7 9	6613 AZ	BALGOY	Revisie		14-12-2005	50	vleesstieren en overig vleesvee van 0 tot 24, vleesstieren en overig vleesvee van 6 tot 24 maanden maanden roodvleesproductie)
HAJBA V.O.F.	WEGELAAR	7 9	6613 AZ	BALGOY	Revisie		14-12-2005	50	vleesstieren en overig vleesvee van 0 tot 24, vleesstierkalveren van 0 tot 6 maanden maanden roodvleesproductie)
HAJBA V.O.F.	WEGELAAR	7 9	6613 AZ	BALGOY	Revisie		14-12-2005	220	vleesvarkens, opfokberen van ca. 25 kg tot 7 maanden, opfokzeugen van ca. 25 kg tot eerste dekking
HAJBA V.O.F.	WEGELAAR	7 9	6613 AZ	BALGOY	Revisie		14-12-2005	792	vleesvarkens, opfokberen van ca. 25 kg tot 7 maanden, opfokzeugen van ca. 25 kg tot eerste dekking
HAJBA V.O.F.	WEGELAAR	7 9	6613 AZ	BALGOY	Revisie		14-12-2005	338	fokzeugen, inclusief biggen tot 25 kg, guste en dragende zeugen
HAJBA V.O.F.	WEGELAAR	7 9	6613 AZ	BALGOY	Revisie		14-12-2005	2	dekberen, 7 maanden en ouder
HAJBA V.O.F.	WEGELAAR	7 9	6613 AZ	BALGOY	Revisie		14-12-2005	1000	fokzeugen, inclusief biggen tot 25 kg, biggenopfok (gespeende biggen)
HAJBA V.O.F.	WEGELAAR	7 9	6613 AZ	BALGOY	Revisie		14-12-2005	60	fokzeugen, inclusief biggen tot 25 kg, kraamzeugen (incl. biggen tot spenen)
HAJBA V.O.F.	WEGELAAR	7 9	6613 AZ	BALGOY	Revisie		14-12-2005	1008	fokzeugen, inclusief biggen tot 25 kg, biggenopfok (gespeende biggen)
HAJBA V.O.F.	WEGELAAR	7 9	6613 AZ	BALGOY	Revisie		14-12-2005	40	vrouwelijk jongvee tot 2 jaar
V.O.F. van Haren	Engelenbouwing	5	6634 KL	BATENBURG	AMvB melding	Akkerbouwbedrijven	12-2-2004		
G.H. Lepoutre	Hoefweg	3	6634 KD	BATENBURG	AMvB melding	Akkerbouwbedrijven	18-10-1994		
H. Lepoutre	Hoefweg	5	6634 KD	BATENBURG	Revisie		16-8-2006	75	vrouwelijk jongvee tot 2 jaar
H. Lepoutre	Hoefweg	5	6634 KD	BATENBURG	Revisie		16-8-2006	110	melk- en kalfkoeien ouder dan 2 jaar
H. Lepoutre	Hoefweg	5	6634 KD	BATENBURG	Revisie		16-8-2006	1	volwassen paarden (3 jaar en ouder)
B. Tijssen	Hoefweg	9	6634 KD	BATENBURG	AMvB melding	Akkerbouwbedrijven	24-11-2004		
W. Vleeming	JAN STEEGWEG	1	6634 KH	BATENBURG	Revisie		25-4-2007	240	fokzeugen, inclusief biggen tot 25 kg, biggenopfok (gespeende biggen)
W. Vleeming	JAN STEEGWEG	1	6634 KH	BATENBURG	Revisie		25-4-2007	310	fokzeugen, inclusief biggen tot 25 kg, biggenopfok (gespeende biggen)
W. Vleeming	JAN STEEGWEG	1	6634 KH	BATENBURG	Revisie		25-4-2007	32	vleesvarkens, opfokberen van ca. 25 kg tot 7 maanden, opfokzeugen van ca. 25 kg tot eerste dekking
W. Vleeming	JAN STEEGWEG	1	6634 KH	BATENBURG	Revisie		25-4-2007	4	volwassen pony's (3 jaar en ouder)
W. Vleeming	JAN STEEGWEG	1	6634 KH	BATENBURG	Revisie		25-4-2007	36	fokzeugen, inclusief biggen tot 25 kg, kraamzeugen (incl. biggen tot spenen)
W. Vleeming	JAN STEEGWEG	1	6634 KH	BATENBURG	Revisie		25-4-2007	108	fokzeugen, inclusief biggen tot 25 kg, guste en dragende zeugen
W. Vleeming	JAN STEEGWEG	1	6634 KH	BATENBURG	Revisie		25-4-2007	2	dekberen, 7 maanden en ouder
B. Gelden	Jan Steegweg	3	6634 KH	BATENBURG	Revisie		22-6-2005	28	volwassen paarden (3 jaar en ouder)
P.A. van den Broek	Jan Steegweg	4	6634 KH	BATENBURG	Oprichting		24-2-2004	10	volwassen paarden (3 jaar en ouder)

Naam inrichting	Straat bezoekadres	Hnr bezoe	Postcode bezoe	Plaats bezoekadi	Type vergunning/melding	Soort melding AMVB	Datum Vergng/Mk	Aantal di	Diertype
P.A. van den Broek	Jan Steegweg	4	6634 KH	BATENBURG	Oprichting		24-2-2004	15	volwassen pony's (3 jaar en ouder)
P.A. van den Broek	Jan Steegweg	4	6634 KH	BATENBURG	Oprichting		24-2-2004	8	paarden in opfok (jonger dan 3 jaar)
F.P.A. van Heumen	LAAKSESTRAAT	7	6634 KB	BATENBURG	Oprichting		19-1-1982	15	Zoogkoeien ouder dan 2 jaar
F.P.A. van Heumen	LAAKSESTRAAT	7	6634 KB	BATENBURG	Verandering		6-8-1991	15	Zoogkoeien ouder dan 2 jaar
F.P.A. van Heumen	LAAKSESTRAAT	7	6634 KB	BATENBURG	Verandering		6-8-1991	21	vrouwelijk jongvee tot 2 jaar
F.P.A. van Heumen	LAAKSESTRAAT	7	6634 KB	BATENBURG	Oprichting		19-1-1982	23	fokzeugen, inclusief biggen tot 25 kg, kraamzeugen (incl. biggen tot spenen)
F.P.A. van Heumen	LAAKSESTRAAT	7	6634 KB	BATENBURG	Verandering		6-8-1991	1	dekberen, 7 maanden en ouder
F.P.A. van Heumen	LAAKSESTRAAT	7	6634 KB	BATENBURG	Oprichting		19-1-1982	1	dekberen, 7 maanden en ouder
F.P.A. van Heumen	LAAKSESTRAAT	7	6634 KB	BATENBURG	Verandering		6-8-1991	60	fokzeugen, inclusief biggen tot 25 kg, biggenopfok (gespeende biggen)
F.P.A. van Heumen	LAAKSESTRAAT	7	6634 KB	BATENBURG	Oprichting		19-1-1982	60	fokzeugen, inclusief biggen tot 25 kg, biggenopfok (gespeende biggen)
F.P.A. van Heumen	LAAKSESTRAAT	7	6634 KB	BATENBURG	Verandering		6-8-1991	144	vleesvarkens, opfokberen van ca. 25 kg tot 7 maanden, opfokzeugen van ca. 25 kg tot eerste dekking
F.P.A. van Heumen	LAAKSESTRAAT	7	6634 KB	BATENBURG	Oprichting		19-1-1982	144	vleesvarkens, opfokberen van ca. 25 kg tot 7 maanden, opfokzeugen van ca. 25 kg tot eerste dekking
F.P.A. van Heumen	LAAKSESTRAAT	7	6634 KB	BATENBURG	Verandering		6-8-1991	23	fokzeugen, inclusief biggen tot 25 kg, kraamzeugen (incl. biggen tot spenen)
F.P.A. van Heumen	LAAKSESTRAAT	7	6634 KB	BATENBURG	Oprichting		19-1-1982	21	vrouwelijk jongvee tot 2 jaar
P.H. Straten	Liendensedijk	3	6634 KJ	BATENBURG	AMvB melding	Akkerbouwbedrijven	2-12-2003		
G.J.M Banken	LIENDENSESTRAAT	1	6634 KG	BATENBURG	AMvB melding	Akkerbouwbedrijven	5-3-2007		
Peters H.A.	LIENDENSESTRAAT	9	6634 KG	BATENBURG	AMvB melding	Melkrundveehouderijen	20-6-2000	8	Zoogkoeien ouder dan 2 jaar
L. Straten	Liendensestraat	4	6634 KG	BATENBURG	Revisie		23-2-1992	82	fokzeugen, inclusief biggen tot 25 kg, guste en dragende zeugen
L. Straten	Liendensestraat	4	6634 KG	BATENBURG	Verandering		7-9-1999	82	fokzeugen, inclusief biggen tot 25 kg, guste en dragende zeugen
L. Straten	Liendensestraat	4	6634 KG	BATENBURG	Revisie		23-2-1992	1	dekberen, 7 maanden en ouder
L. Straten	Liendensestraat	4	6634 KG	BATENBURG	Revisie		23-2-1992	240	vleesvarkens, opfokberen van ca. 25 kg tot 7 maanden, opfokzeugen van ca. 25 kg tot eerste dekking
L. Straten	Liendensestraat	4	6634 KG	BATENBURG	Verandering		7-9-1999	240	vleesvarkens, opfokberen van ca. 25 kg tot 7 maanden, opfokzeugen van ca. 25 kg tot eerste dekking
L. Straten	Liendensestraat	4	6634 KG	BATENBURG	Revisie		23-2-1992	40	vleesvarkens, opfokberen van ca. 25 kg tot 7 maanden, opfokzeugen van ca. 25 kg tot eerste dekking
L. Straten	Liendensestraat	4	6634 KG	BATENBURG	Verandering		7-9-1999	40	vleesvarkens, opfokberen van ca. 25 kg tot 7 maanden, opfokzeugen van ca. 25 kg tot eerste dekking
L. Straten	Liendensestraat	4	6634 KG	BATENBURG	Revisie		23-2-1992	496	fokzeugen, inclusief biggen tot 25 kg, biggenopfok (gespeende biggen)
L. Straten	Liendensestraat	4	6634 KG	BATENBURG	Verandering		7-9-1999	496	fokzeugen, inclusief biggen tot 25 kg, biggenopfok (gespeende biggen)
L. Straten	Liendensestraat	4	6634 KG	BATENBURG	Revisie		23-2-1992	36	fokzeugen, inclusief biggen tot 25 kg, kraamzeugen (incl. biggen tot spenen)
L. Straten	Liendensestraat	4	6634 KG	BATENBURG	Verandering		7-9-1999	36	fokzeugen, inclusief biggen tot 25 kg, kraamzeugen (incl. biggen tot spenen)
A.P.J.J. Banken	Liendensestraat	5	6634 KG	BATENBURG	AMvB melding	Akkerbouwbedrijven	18-9-2003		
H.J. van Pommeren V.O.F	MOLENDIJK	19	6634 KE	BATENBURG	AMvB melding	Melkrundveehouderijen			
G.A.H. Banken	RINGDIJK	2 A	6634 AA	BATENBURG	AMvB melding	Besluit landbouw	8-1-2009	90	vrouwelijk jongvee tot 2 jaar
R.E.V. Wintjes	Ruffelseweg	1	6634 KK	BATENBURG	Revisie		14-2-1995	240	vleesvarkens, opfokberen van ca. 25 kg tot 7 maanden, opfokzeugen van ca. 25 kg tot eerste dekking
R.E.V. Wintjes	Ruffelseweg	1	6634 KK	BATENBURG	Revisie		14-2-1995	25	fokzeugen, inclusief biggen tot 25 kg, kraamzeugen (incl. biggen tot spenen)
R.E.V. Wintjes	Ruffelseweg	1	6634 KK	BATENBURG	Revisie		14-2-1995	100	vleesstieren en overig vleesvee van 0 tot 24, vleesstieren en overig vleesvee van 6 tot 24 maanden maanden roodvleesproductie)
H.W.E.M. Bongers	WETH.BANKENSTRAAT	1	6634 KC	BATENBURG	AMvB melding	Besluit landbouw	19-11-2008		
M.W. Bolk	WETH.BANKENSTRAAT	20	6634 KC	BATENBURG	Kennisgeving		3-3-2003	46	Zoogkoeien ouder dan 2 jaar
M.W. Bolk	WETH.BANKENSTRAAT	20	6634 KC	BATENBURG	Kennisgeving		3-3-2003	170	vleesvarkens, opfokberen van ca. 25 kg tot 7 maanden, opfokzeugen van ca. 25 kg tot eerste dekking
M.W. Bolk	WETH.BANKENSTRAAT	20	6634 KC	BATENBURG	Nadere eis			170	vleesvarkens, opfokberen van ca. 25 kg tot 7 maanden, opfokzeugen van ca. 25 kg tot eerste dekking
M.W. Bolk	WETH.BANKENSTRAAT	20	6634 KC	BATENBURG	Revisie		26-8-2003	170	vleesvarkens, opfokberen van ca. 25 kg tot 7 maanden, opfokzeugen van ca. 25 kg tot eerste dekking
M.W. Bolk	WETH.BANKENSTRAAT	20	6634 KC	BATENBURG	Kennisgeving		3-3-2003	11	volwassen paarden (3 jaar en ouder)
M.W. Bolk	WETH.BANKENSTRAAT	20	6634 KC	BATENBURG	Revisie		26-8-2003	11	volwassen paarden (3 jaar en ouder)
M.W. Bolk	WETH.BANKENSTRAAT	20	6634 KC	BATENBURG	Kennisgeving		3-3-2003	133	schapen ouder dan 1 jaar, inclusief lammeren tot 45 kg
M.W. Bolk	WETH.BANKENSTRAAT	20	6634 KC	BATENBURG	Nadere eis			133	schapen ouder dan 1 jaar, inclusief lammeren tot 45 kg
M.W. Bolk	WETH.BANKENSTRAAT	20	6634 KC	BATENBURG	Revisie		26-8-2003	133	schapen ouder dan 1 jaar, inclusief lammeren tot 45 kg
M.W. Bolk	WETH.BANKENSTRAAT	20	6634 KC	BATENBURG	Kennisgeving		3-3-2003	20	vleesstieren en overig vleesvee van 0 tot 24, vleesstieren en overig vleesvee van 6 tot 24 maanden maanden roodvleesproductie)
M.W. Bolk	WETH.BANKENSTRAAT	20	6634 KC	BATENBURG	Nadere eis			20	vleesstieren en overig vleesvee van 0 tot 24, vleesstieren en overig vleesvee van 6 tot 24 maanden maanden roodvleesproductie)
M.W. Bolk	WETH.BANKENSTRAAT	20	6634 KC	BATENBURG	Revisie		26-8-2003	20	vleesstieren en overig vleesvee van 0 tot 24, vleesstieren en overig vleesvee van 6 tot 24 maanden maanden roodvleesproductie)
M.W. Bolk	WETH.BANKENSTRAAT	20	6634 KC	BATENBURG	Kennisgeving		3-3-2003	30	vrouwelijk jongvee tot 2 jaar
M.W. Bolk	WETH.BANKENSTRAAT	20	6634 KC	BATENBURG	Revisie		26-8-2003	30	vrouwelijk jongvee tot 2 jaar
M.W. Bolk	WETH.BANKENSTRAAT	20	6634 KC	BATENBURG	Revisie		26-8-2003	46	Zoogkoeien ouder dan 2 jaar
A.Th.G.M. van Haren	Wethouder Bankenstraat	8	6634 KC	BATENBURG	Revisie		20-1-2009	208	melk- en kalfkoelen ouder dan 2 jaar
A.Th.G.M. van Haren	Wethouder Bankenstraat	8	6634 KC	BATENBURG	Revisie		20-1-2009	240	fokzeugen, inclusief biggen tot 25 kg, guste en dragende zeugen
A.Th.G.M. van Haren	Wethouder Bankenstraat	8	6634 KC	BATENBURG	Revisie		20-1-2009	35	vleesstieren en overig vleesvee van 0 tot 24, vleesstierkalveren van 0 tot 6 maanden maanden roodvleesproductie)
A.Th.G.M. van Haren	Wethouder Bankenstraat	8	6634 KC	BATENBURG	Revisie		20-1-2009	75	vleesstieren en overig vleesvee van 0 tot 24, vleesstieren en overig vleesvee van 6 tot 24 maanden maanden roodvleesproductie)
C.M.G. Mommers	Wethouder Bankenstraat	14	6634 KC	BATENBURG					
A.J. van Eck	Wethouder Bankenstraat	5	6634 KC	BATENBURG	AMvB melding	Akkerbouwbedrijven	30-8-1994		
Mts. L. en M. en A. en R. v	Wethouder Bankenstraat	6	6634 KC	BATENBURG	Revisie		4-10-2007	24	fokzeugen, inclusief biggen tot 25 kg, guste en dragende zeugen
Mts. L. en M. en A. en R. v	Wethouder Bankenstraat	6	6634 KC	BATENBURG	Revisie		4-10-2007	2	dekberen, 7 maanden en ouder
Mts. L. en M. en A. en R. v	Wethouder Bankenstraat	6	6634 KC	BATENBURG	Revisie		4-10-2007	115	melk- en kalfkoelen ouder dan 2 jaar
Mts. L. en M. en A. en R. v	Wethouder Bankenstraat	6	6634 KC	BATENBURG	Revisie		4-10-2007	162	vleesvarkens, opfokberen van ca. 25 kg tot 7 maanden, opfokzeugen van ca. 25 kg tot eerste dekking
Mts. L. en M. en A. en R. v	Wethouder Bankenstraat	6	6634 KC	BATENBURG	Revisie		4-10-2007	24	vleesvarkens, opfokberen van ca. 25 kg tot 7 maanden, opfokzeugen van ca. 25 kg tot eerste dekking
Mts. L. en M. en A. en R. v	Wethouder Bankenstraat	6	6634 KC	BATENBURG	Revisie		4-10-2007	1652	vleesvarkens, opfokberen van ca. 25 kg tot 7 maanden, opfokzeugen van ca. 25 kg tot eerste dekking
Mts. L. en M. en A. en R. v	Wethouder Bankenstraat	6	6634 KC	BATENBURG	Revisie		4-10-2007	140	fokzeugen, inclusief biggen tot 25 kg, guste en dragende zeugen
Mts. L. en M. en A. en R. v	Wethouder Bankenstraat	6	6634 KC	BATENBURG	Revisie		4-10-2007	752	fokzeugen, inclusief biggen tot 25 kg, biggenopfok (gespeende biggen)
Mts. L. en M. en A. en R. v	Wethouder Bankenstraat	6	6634 KC	BATENBURG	Revisie		4-10-2007	48	fokzeugen, inclusief biggen tot 25 kg, kraamzeugen (incl. biggen tot spenen)
Mts. L. en M. en A. en R. v	Wethouder Bankenstraat	6	6634 KC	BATENBURG	Revisie		4-10-2007	103	vrouwelijk jongvee tot 2 jaar
P.A.J. Gradussen	AALDERT	2	6617 AL	BERGHAREN	Oprichting		30-11-1993		
P.A.J. Gradussen	AALDERT	2	6617 AL	BERGHAREN	Melding 8.19		9-8-2000		

Naam inrichting	Straat bezoekadres	Hnr bezoe	Postcode bezo	Plaats bezoekad	Type vergunning/melding	Soort melding AMVB	Datum Vergng/Mlc	Aantal di	Diertype
W.C.M. Hermans	Aaldert	16	6617 AL	BERGHAREN	Revisie		18-1-2005	60	vleesstieren en overig vleesvee van 0 tot 24, vleesstierkalveren van 0 tot 6 maanden maanden roodvleesproductie)
W.C.M. Hermans	Aaldert	16	6617 AL	BERGHAREN	Revisie		18-1-2005	110	vleesstieren en overig vleesvee van 0 tot 24, vleesstierkalveren van 0 tot 6 maanden maanden roodvleesproductie)
W.C.M. Hermans	Aaldert	16	6617 AL	BERGHAREN	Revisie		18-1-2005	20	vrouwelijk jongvee tot 2 jaar
W.C.M. Hermans	Aaldert	16	6617 AL	BERGHAREN	Revisie		18-1-2005	100	vleesstieren en overig vleesvee van 0 tot 24, vleesstieren en overig vleesvee van 6 tot 24 maanden maanden roodvleesproductie)
W.C.M. Hermans	Aaldert	16	6617 AL	BERGHAREN	Melding 8.19		2-5-2007	27	overig rundvee ouder dan 2 jaar
W.C.M. Hermans	Aaldert	16	6617 AL	BERGHAREN	Melding 8.19		2-5-2007	24	overig rundvee ouder dan 2 jaar
W.C.M. Hermans	Aaldert	16	6617 AL	BERGHAREN	Melding 8.19		2-5-2007	24	overig rundvee ouder dan 2 jaar
W.C.M. Hermans	Aaldert	16	6617 AL	BERGHAREN	Melding 8.19		2-5-2007	118	vleesstieren en overig vleesvee van 0 tot 24, vleesstieren en overig vleesvee van 6 tot 24 maanden maanden roodvleesproductie)
W.C.M. Hermans	Aaldert	16	6617 AL	BERGHAREN	Melding 8.19		2-5-2007	60	vleesstieren en overig vleesvee van 0 tot 24, vleesstierkalveren van 0 tot 6 maanden maanden roodvleesproductie)
W.C.M. Hermans	Aaldert	16	6617 AL	BERGHAREN	Melding 8.19		2-5-2007	62	vleesstieren en overig vleesvee van 0 tot 24, vleesstierkalveren van 0 tot 6 maanden maanden roodvleesproductie)
Maatschap Roelofs	Aaldert	7	6617 AL	BERGHAREN	Verandering		18-1-2005	800	vleesvarkens, opfokberen van ca. 25 kg tot 7 maanden, opfokzeugen van ca. 25 kg tot eerste dekking
Maatschap Roelofs	Aaldert	7	6617 AL	BERGHAREN	Revisie		19-4-1994	800	vleesvarkens, opfokberen van ca. 25 kg tot 7 maanden, opfokzeugen van ca. 25 kg tot eerste dekking
B.M.H. Wouters	Aaldert	14	6617 AL	BERGHAREN	AMvB melding	Akkerbouwbedrijven	12-11-2003		
Handelsstal De Aaldert	Aaldert	20	6617 AL	BERGHAREN	Revisie		28-11-2000	10	schapen ouder dan 1 jaar, inclusief lammeren tot 45 kg
Handelsstal De Aaldert	Aaldert	20	6617 AL	BERGHAREN	Revisie		28-11-2000	40	volwassen paarden (3 jaar en ouder)
Handelsstal De Aaldert	Aaldert	20	6617 AL	BERGHAREN	Revisie		28-11-2000	15	paarden in opfok (jonger dan 3 jaar)
Varkenshandel P. P. M. va	Aaldert	5	6617 AL	BERGHAREN	Oprichting		30-11-1981	200	vleesvarkens, opfokberen van ca. 25 kg tot 7 maanden, opfokzeugen van ca. 25 kg tot eerste dekking
Maatschap M. en W. van d	BREEKWAGEN	18	6617 KC	BERGHAREN	Revisie		24-1-2007	5	volwassen paarden (3 jaar en ouder)
Maatschap M. en W. van d	BREEKWAGEN	18	6617 KC	BERGHAREN	Melding 8.19		28-11-2007	5	volwassen paarden (3 jaar en ouder)
Maatschap M. en W. van d	BREEKWAGEN	18	6617 KC	BERGHAREN	Melding 8.19		28-11-2007	642	vleesvarkens, opfokberen van ca. 25 kg tot 7 maanden, opfokzeugen van ca. 25 kg tot eerste dekking
Maatschap M. en W. van d	BREEKWAGEN	18	6617 KC	BERGHAREN	Revisie		24-1-2007	642	vleesvarkens, opfokberen van ca. 25 kg tot 7 maanden, opfokzeugen van ca. 25 kg tot eerste dekking
Maatschap M. en W. van d	BREEKWAGEN	18	6617 KC	BERGHAREN	Melding 8.19		28-11-2007	6	volwassen pony's (3 jaar en ouder)
Maatschap M. en W. van d	BREEKWAGEN	18	6617 KC	BERGHAREN	Revisie		24-1-2007	6	volwassen pony's (3 jaar en ouder)
Johannes Hoeve	Breekwagen	15	6617 KC	BERGHAREN	Revisie		8-4-2003	7	geiten ouder dan 1 jaar
Johannes Hoeve	Breekwagen	15	6617 KC	BERGHAREN	Revisie		8-4-2003	350	konijnen, voedster inclusief 0,15 ram en bijbehorende jongen tot speenleeftijd
Johannes Hoeve	Breekwagen	15	6617 KC	BERGHAREN	AMvB melding	Voorzieningen en installaties	4-10-2003	3938	konijnen, vlees en opfokkonijnen tot dekleeftijd
Johannes Hoeve	Breekwagen	15	6617 KC	BERGHAREN	Revisie		8-4-2003	3938	konijnen, vlees en opfokkonijnen tot dekleeftijd
Johannes Hoeve	Breekwagen	15	6617 KC	BERGHAREN	AMvB melding	Voorzieningen en installaties	4-10-2003	350	konijnen, voedster inclusief 0,15 ram en bijbehorende jongen tot speenleeftijd
Johannes Hoeve	Breekwagen	15	6617 KC	BERGHAREN	AMvB melding	Voorzieningen en installaties	4-10-2003	7	geiten ouder dan 1 jaar
Th. Derks	Breekwagen	5	6617 KC	BERGHAREN	AMvB melding	Melkrundveehouderijen			
J.A. Lekkerkerker-Laurant	Breekwagen	7	6617 KC	BERGHAREN	AMvB melding	Melkrundveehouderijen			
P.A.H. Derks	Breekwagen	9	6617 KC	BERGHAREN	AMvB melding	Melkrundveehouderijen			
Th.M.M. Claasen	De Horst	2	6617 AM	BERGHAREN	Oprichting		5-9-1989	10	vrouwelijk jongvee tot 2 jaar
Th.M.M. Claasen	De Horst	2	6617 AM	BERGHAREN	Verandering		26-8-1997	28	vleesstieren en overig vleesvee van 0 tot 24, vleesstieren en overig vleesvee van 6 tot 24 maanden maanden roodvleesproductie)
Th.M.M. Claasen	De Horst	2	6617 AM	BERGHAREN	Verandering		8-12-1992	10	vrouwelijk jongvee tot 2 jaar
Th.M.M. Claasen	De Horst	2	6617 AM	BERGHAREN	Verandering		26-8-1997	10	vrouwelijk jongvee tot 2 jaar
Th.M.M. Claasen	De Horst	2	6617 AM	BERGHAREN	Verandering		8-12-1992	19	melk- en kalfkoeien ouder dan 2 jaar
Th.M.M. Claasen	De Horst	2	6617 AM	BERGHAREN	Oprichting		5-9-1989	20	vleeskalveren tot 8 maanden
Th.M.M. Claasen	De Horst	2	6617 AM	BERGHAREN	Verandering		26-8-1997	20	vleeskalveren tot 8 maanden
Th.M.M. Claasen	De Horst	2	6617 AM	BERGHAREN	Verandering		8-12-1992	20	vleeskalveren tot 8 maanden
Th.M.M. Claasen	De Horst	2	6617 AM	BERGHAREN	Verandering		26-8-1997	19	melk- en kalfkoeien ouder dan 2 jaar
Th.M.M. Claasen	De Horst	2	6617 AM	BERGHAREN	Oprichting		5-9-1989	19	melk- en kalfkoeien ouder dan 2 jaar
Th.M.M. Claasen	De Horst	2	6617 AM	BERGHAREN	Verandering		8-12-1992	28	vleesstieren en overig vleesvee van 0 tot 24, vleesstieren en overig vleesvee van 6 tot 24 maanden maanden roodvleesproductie)
Th.M.M. Claasen	De Horst	2	6617 AM	BERGHAREN	Oprichting		5-9-1989	28	vleesstieren en overig vleesvee van 0 tot 24, vleesstieren en overig vleesvee van 6 tot 24 maanden maanden roodvleesproductie)
D. Crok	De Horst	3	6617 AM	BERGHAREN	AMvB melding	Melkrundveehouderijen			
F.J.A. Moors	Dorpsstraat	20	6617 AD	BERGHAREN	AMvB melding	Melkrundveehouderijen	24-10-2006		
Mts. Tax	Elzendweg	25	6617 AV	BERGHAREN	Revisie		27-7-1999	945	geiten ouder dan 1 jaar
Mts. Tax	Elzendweg	25	6617 AV	BERGHAREN	Revisie		27-7-1999	330	opfokgeiten van 61 dagen tot en met een jaar
Mts. Tax	Elzendweg	25	6617 AV	BERGHAREN	Revisie		27-7-1999	200	opfokgeiten en afmestlammeren van 0 tot en met 60 dagen
Mts. Tax	Elzendweg	25	6617 AV	BERGHAREN	Revisie		27-7-1999	14	vleesstieren en overig vleesvee van 0 tot 24, vleesstieren en overig vleesvee van 6 tot 24 maanden maanden roodvleesproductie)
P.A. Coppes	GROTESTRAAT	23	6617 AH	BERGHAREN	AMvB melding	Besluit landbouw	20-6-2008		
S. Boschman	Grotestraat	72 A	6617 AK	BERGHAREN	Revisie		5-3-2002	7	paarden in opfok (jonger dan 3 jaar)
S. Boschman	Grotestraat	72 A	6617 AK	BERGHAREN	Revisie		5-3-2002	18	volwassen paarden (3 jaar en ouder)
G.F.J. Janssen	Herenstraat	1	6617 AN	BERGHAREN	AMvB melding	Besluit landbouw	31-3-2008		
A.W. Sommerdijk	Herenstraat	2	6617 AN	BERGHAREN	AMvB melding	Melkrundveehouderijen	17-2-1998	100	melk- en kalfkoeien ouder dan 2 jaar
J.G.M. Driessen	HOEKGRAAF	20	6617 AZ	BERGHAREN	Oprichting		2-5-1996	305	schapen ouder dan 1 jaar, inclusief lammeren tot 45 kg
J.P. Toonen-Dekkers	Hoekgraaf	12 A	6617 AZ	BERGHAREN	AMvB melding	Melkrundveehouderijen	4-2-2004		
A.F.M.M. Reys-Wijnakker	LAARSDIJK	3	6617 KG	BERGHAREN	AMvB melding	Besluit landbouw	20-10-2008	96	melk- en kalfkoeien ouder dan 2 jaar
P. Hermanussen	MELEVELDSESTRAAT	2	6617 KB	BERGHAREN	Revisie		7-11-2007	784	fokzeugen, inclusief biggen tot 25 kg, biggenopfok (gespeende biggen)
P. Hermanussen	MELEVELDSESTRAAT	2	6617 KB	BERGHAREN	Revisie		7-11-2007	24	vleesvarkens, opfokberen van ca. 25 kg tot 7 maanden, opfokzeugen van ca. 25 kg tot eerste dekking
P. Hermanussen	MELEVELDSESTRAAT	2	6617 KB	BERGHAREN	Revisie		7-11-2007	1980	vleesvarkens, opfokberen van ca. 25 kg tot 7 maanden, opfokzeugen van ca. 25 kg tot eerste dekking
P. Hermanussen	MELEVELDSESTRAAT	2	6617 KB	BERGHAREN	Revisie		7-11-2007	1	dekberen, 7 maanden en ouder
P. Hermanussen	MELEVELDSESTRAAT	2	6617 KB	BERGHAREN	Revisie		7-11-2007	116	fokzeugen, inclusief biggen tot 25 kg, guste en dragende zeugen
P. Hermanussen	MELEVELDSESTRAAT	2	6617 KB	BERGHAREN	Revisie		7-11-2007	58	fokzeugen, inclusief biggen tot 25 kg, guste en dragende zeugen
P. Hermanussen	MELEVELDSESTRAAT	2	6617 KB	BERGHAREN	Revisie		7-11-2007	60	fokzeugen, inclusief biggen tot 25 kg, kraamzeugen (incl. biggen tot spenen)
Gebrs. Coppes	Oude Schaarsestraat	5		BERGHAREN	AMvB melding	Melkrundveehouderijen	12-2-2001		
A.F. Marcus	SCHAARSESTRAAT	5	6617 KD	BERGHAREN	AMvB melding	Akkerbouwbedrijven	26-7-1994		
P. Theunissen	SCHAARSESTRAAT	6	6617 KD	BERGHAREN	Revisie		31-5-2006	168	vrouwelijk jongvee tot 2 jaar

Naam inrichting	Straat bezoekadres	Hnr bezoe	Postcode bezo	Plaats bezoekad	Type vergunning/melding	Soort melding AMVB	Datum Vergng/Mk	Aantal di	Diertype
P. Theunissen	SCHAARSESTRAAT	6	6617 KD	BERGHAREN	Revisie		31-5-2006	225	melk- en kalfkoeien ouder dan 2 jaar
P. Theunissen	SCHAARSESTRAAT	6	6617 KD	BERGHAREN	Revisie		31-5-2006	300	legkippen (en (groot-)ouderdieren van legrassen)
P. Theunissen	SCHAARSESTRAAT	6	6617 KD	BERGHAREN	Revisie		31-5-2006	1	overig rundvee ouder dan 2 jaar
Maatschap Berben	Schaarsestraat	3	6617 KD	BERGHAREN	AMvB melding	Landbouw- en gemechaniseerde	12-2-2007		
Tijssen	Schaarsestraat	7	6617 KD	BERGHAREN	AMvB melding	Akkerbouwbedrijven	19-12-1994		
C.J.M. Jansen	STOMPENDIJK	4	6617 KH	BERGHAREN	AMvB melding	Melkrundveehouderijen		6	volwassen pony's (3 jaar en ouder)
Dierenhotel Polderzicht	Stompendijk	7	6617 KH	BERGHAREN	Oprichting		8-11-1994		
W. en P. Hopman	BROEKSTRAAT	32	6616 AC	HERNEN	Revisie		13-5-2003	35	Zoogkoeien ouder dan 2 jaar
W. en P. Hopman	BROEKSTRAAT	32	6616 AC	HERNEN	AMvB melding	Voorzieningen en installaties	13-5-2003	35	Zoogkoeien ouder dan 2 jaar
W. en P. Hopman	BROEKSTRAAT	32	6616 AC	HERNEN	Revisie		13-5-2003	30	vrouwelijk jongvee tot 2 jaar
W. en P. Hopman	BROEKSTRAAT	32	6616 AC	HERNEN	AMvB melding	Voorzieningen en installaties	13-5-2003	5	volwassen paarden (3 jaar en ouder)
W. en P. Hopman	BROEKSTRAAT	32	6616 AC	HERNEN	Revisie		13-5-2003	5	volwassen paarden (3 jaar en ouder)
W. en P. Hopman	BROEKSTRAAT	32	6616 AC	HERNEN	Revisie		13-5-2003	15	vleesstieren en overig vleesvee van 0 tot 24, vleesstieren en overig vleesvee van 6 tot 24 maanden maanden roodvleesproductie)
W. en P. Hopman	BROEKSTRAAT	32	6616 AC	HERNEN	Revisie		13-5-2003	338	vleesvarkens, opfokberen van ca. 25 kg tot 7 maanden, opfokzeugen van ca. 25 kg tot eerste dekking
W. en P. Hopman	BROEKSTRAAT	32	6616 AC	HERNEN	AMvB melding	Voorzieningen en installaties	13-5-2003	15	vleesstieren en overig vleesvee van 0 tot 24, vleesstieren en overig vleesvee van 6 tot 24 maanden maanden roodvleesproductie)
W. en P. Hopman	BROEKSTRAAT	32	6616 AC	HERNEN	AMvB melding	Voorzieningen en installaties	13-5-2003	30	vrouwelijk jongvee tot 2 jaar
Nuchamp	BROEKSTRAAT	35	6617 AB	HERNEN	AMvB melding	Tuinbouwbedrijven bedekte teelt	21-10-1999		
H.P.A. van Kerkhof	Broekstraat	37 A	6616 AB	HERNEN	Revisie		28-3-1995	86	vrouwelijk jongvee tot 2 jaar
H.P.A. van Kerkhof	Broekstraat	37 A	6616 AB	HERNEN	Revisie		28-3-1995	15	vleesstieren en overig vleesvee van 0 tot 24, vleesstierkalveren van 0 tot 6 maanden maanden roodvleesproductie)
H.P.A. van Kerkhof	Broekstraat	37 A	6616 AB	HERNEN	Revisie		28-3-1995	1	volwassen paarden (3 jaar en ouder)
H.P.A. van Kerkhof	Broekstraat	37 A	6616 AB	HERNEN	Verandering		15-4-2003	1	volwassen paarden (3 jaar en ouder)
H.P.A. van Kerkhof	Broekstraat	37 A	6616 AB	HERNEN	Kennisgeving		5-3-2003	60	schapen ouder dan 1 jaar, inclusief lammeren tot 45 kg
H.P.A. van Kerkhof	Broekstraat	37 A	6616 AB	HERNEN	Revisie		28-3-1995	60	schapen ouder dan 1 jaar, inclusief lammeren tot 45 kg
H.P.A. van Kerkhof	Broekstraat	37 A	6616 AB	HERNEN	Verandering		15-4-2003	60	schapen ouder dan 1 jaar, inclusief lammeren tot 45 kg
H.P.A. van Kerkhof	Broekstraat	37 A	6616 AB	HERNEN	AMvB melding	Besluit landbouw			
De Meulenhof	De Dreef	1	6616 AX	HERNEN	AMvB melding	Akkerbouwbedrijven			
T.W. Theunissen	De Dreef	11	6616 AX	HERNEN	AMvB melding	Melkrundveehouderijen	5-11-1992		
P.J.M. Hendriks	De Dreef	15	6616 AX	HERNEN	AMvB melding	Melkrundveehouderijen	26-3-1992		
Western Ranch Buitengee	Diepestraat	4	6616 AA	HERNEN	Revisie		24-9-2002	1	volwassen paarden (3 jaar en ouder)
Stoeterij De Heumstede	Diepestraat	1	6616 AA	HERNEN	AMvB melding	Melkrundveehouderijen			
Maatschap De Kleijn	Diepestraat	2 - 4		HERNEN	Oprichting		17-4-1984		
P.J.Peters	FLERDEWEG	11	6616 BG	HERNEN	AMvB melding	Besluit landbouw	16-9-2008		
G. van Oort									
G. van Oort									
G. van Oort	GORDENAARS	7	6616 BB	HERNEN	Revisie		16-8-2006	50	schapen ouder dan 1 jaar, inclusief lammeren tot 45 kg
G. van Oort	GORDENAARS	7	6616 BB	HERNEN	Revisie		16-8-2006	2100	vleesvarkens, opfokberen van ca. 25 kg tot 7 maanden, opfokzeugen van ca. 25 kg tot eerste dekking
H.A. Burgers	Kampbroek	5	6616 BP	HERNEN	AMvB melding	Melkrundveehouderijen	13-9-1994		
P.A. Hendriks	NEERVELD	1	6616 BA	HERNEN	AMvB melding	Besluit landbouw			
H.J.M. Hendriks	NEERVELD	8	6616 BA	HERNEN	AMvB melding	Akkerbouwbedrijven	13-4-1999		
A.P.M Hendriks	Neerveld	2	6616 BA	HERNEN	Oprichting		7-4-1981	52	vrouwelijk jongvee tot 2 jaar
A.P.M Hendriks	Neerveld	2	6616 BA	HERNEN	Verandering		19-9-1989	52	vrouwelijk jongvee tot 2 jaar
A.P.M Hendriks	Neerveld	2	6616 BA	HERNEN	Kennisgeving		12-12-2002	52	vrouwelijk jongvee tot 2 jaar
A.P.M Hendriks	Neerveld	2	6616 BA	HERNEN	Verandering		18-1-1994	100	vleesvarkens, opfokberen van ca. 25 kg tot 7 maanden, opfokzeugen van ca. 25 kg tot eerste dekking
A.P.M Hendriks	Neerveld	2	6616 BA	HERNEN	Oprichting		7-4-1981	52	melk- en kalfkoeien ouder dan 2 jaar
A.P.M Hendriks	Neerveld	2	6616 BA	HERNEN	Verandering		19-9-1989	52	melk- en kalfkoeien ouder dan 2 jaar
A.P.M Hendriks	Neerveld	2	6616 BA	HERNEN	Kennisgeving		12-12-2002	52	melk- en kalfkoeien ouder dan 2 jaar
A.P.M Hendriks	Neerveld	2	6616 BA	HERNEN	Verandering		18-1-1994	52	melk- en kalfkoeien ouder dan 2 jaar
A.P.M Hendriks	Neerveld	2	6616 BA	HERNEN	Kennisgeving		12-12-2002	100	vleesvarkens, opfokberen van ca. 25 kg tot 7 maanden, opfokzeugen van ca. 25 kg tot eerste dekking
A.P.M Hendriks	Neerveld	2	6616 BA	HERNEN	Verandering		19-9-1989	100	vleesvarkens, opfokberen van ca. 25 kg tot 7 maanden, opfokzeugen van ca. 25 kg tot eerste dekking
A.P.M Hendriks	Neerveld	2	6616 BA	HERNEN	Oprichting		7-4-1981	100	vleesvarkens, opfokberen van ca. 25 kg tot 7 maanden, opfokzeugen van ca. 25 kg tot eerste dekking
A.P.M Hendriks	Neerveld	2	6616 BA	HERNEN	Verandering		18-1-1994	52	vrouwelijk jongvee tot 2 jaar
H.J. Reijnen	Neerveld	5	6616 BA	HERNEN	AMvB melding	Besluit landbou			
G. Wouters	PIEKENBROEK	1	6616 BN	HERNEN	AMvB melding	Besluit landbouw	20-1-2009		
J.F.G.M. van der Aa	PIEKENBROEK	3	6616 BN	HERNEN	AMvB melding	Besluit landbouw	15-1-2009	100	schapen ouder dan 1 jaar, inclusief lammeren tot 45 kg
Mts Van de Koppel	Broekstraat	39 - 41		LEUR	AMvB melding	Besluit landbouw			
Landbouwbedrijf L.W. Wall	FLERDEWEG	0		LEUR	AMvB melding	Besluit landbouw	18-9-2008		
Th.J.M. Hendriks	FLERDEWEG	6	6615 AP	LEUR	AMvB melding	Besluit landbouw	21-11-2008		
E. Hendriks-Tax	Flerdeweg	1	6615 AP	LEUR	AMvB melding	Akkerbouwbedrijven	21-9-1994		
Mts. Thijssen	Flerdeweg	1 A	6615 AP	LEUR	Revisie		25-5-2005	85	vleeskalveren tot 8 maanden
Mts. Thijssen	Flerdeweg	1 A	6615 AP	LEUR	Revisie		25-5-2005	154	vleeskalveren tot 8 maanden
Mts. Thijssen	Flerdeweg	1 A	6615 AP	LEUR	Revisie		25-5-2005	1	volwassen paarden (3 jaar en ouder)
J.J.H.M. Hendriks	Flerdeweg	5	6615 AP	LEUR	AMvB melding	Melkrundveehouderijen			
Stoeterij Leyhof	HAZENPAD	30	6615 AK	LEUR	Revisie		14-11-2007	92	volwassen paarden (3 jaar en ouder)
M.H.J. Hekderman-Moors									
M.H.J. Hekderman-Moors									
M.H.J. Hekderman-Moors	Kavelpad	3	6615 AR	LEUR	Revisie		20-4-2005	14	volwassen paarden (3 jaar en ouder)
J.P. Greup	LEURSEWEG	1	6615 AJ	LEUR	AMvB melding	Besluit landbouw	27-11-2008	40	vrouwelijk jongvee tot 2 jaar
V.O.F. de Groene Heerlijkh	Van Balverenlaan	6	6615 AH	LEUR	Revisie		7-10-2008	15	vleesstieren en overig vleesvee van 0 tot 24, vleesstierkalveren van 0 tot 6 maanden maanden roodvleesproductie)

Naam inrichting	Straat bezoekadres	Hnr bezoe	Postcode bezoe	Plaats bezoekadi	Type vergunning/melding	Soort melding AMVB	Datum Vergng/Mk	Aantal di	Diertype
V.O.F. de Groene Heertijkt	Van Balverenlaan	6	6615 AH	LEUR	Revisie		7-10-2008	8	fokzeugen, inclusief biggen tot 25 kg, kraamzeugen (incl. biggen tot spenen)
V.O.F. de Groene Heertijkt	Van Balverenlaan	6	6615 AH	LEUR	Revisie		7-10-2008	39	melk- en kalfkoeien ouder dan 2 jaar
V.O.F. de Groene Heertijkt	Van Balverenlaan	6	6615 AH	LEUR	Revisie		7-10-2008	100	legkippen (en (groot-)ouderdieren van legrassen)
V.O.F. de Groene Heertijkt	Van Balverenlaan	6	6615 AH	LEUR	Revisie		7-10-2008	4	volwassen paarden (3 jaar en ouder)
VOF Janssen Willems	WEZELSEVELDWEG	50	6615 AC	LEUR	Oprichting		24-10-2007	100	konijnen, voedster inclusief 0,15 ram en bijbehorende jongen tot speenleeftijd
VOF Janssen Willems	WEZELSEVELDWEG	50	6615 AC	LEUR	Oprichting		24-10-2007	2472	konijnen, voedster inclusief 0,15 ram en bijbehorende jongen tot speenleeftijd
VOF Janssen Willems	WEZELSEVELDWEG	50	6615 AC	LEUR	Oprichting		24-10-2007	19560	konijnen, vlees en opfokkonijnen tot dekleeftijd
G.Th. van der Aa	Wezelseveldweg	1	6615 AC	LEUR	Oprichting		10-12-1985	18	vrouwelijk jongvee tot 2 jaar
G.Th. van der Aa	Wezelseveldweg	1	6615 AC	LEUR	AmvB melding	Besluit Landbouw			
Schietvereniging Ons genc	Dorpsstraat	12	6606 AD	NIFTRIK	Oprichting		28-4-1988		
M.J.A. Lamers	Dorpsstraat	21	6606 AC	NIFTRIK	Revisie		21-11-2007	47	fokzeugen, inclusief biggen tot 25 kg, kraamzeugen (incl. biggen tot spenen)
M.J.A. Lamers	Dorpsstraat	21	6606 AC	NIFTRIK	Revisie		21-11-2007	506	fokzeugen, inclusief biggen tot 25 kg, biggenopfok (gespeende biggen)
M.J.A. Lamers	Dorpsstraat	21	6606 AC	NIFTRIK	Revisie		21-11-2007	36	fokzeugen, inclusief biggen tot 25 kg, biggenopfok (gespeende biggen)
M.J.A. Lamers	Dorpsstraat	21	6606 AC	NIFTRIK	Revisie		21-11-2007	24	fokzeugen, inclusief biggen tot 25 kg, kraamzeugen (incl. biggen tot spenen)
M.J.A. Lamers	Dorpsstraat	21	6606 AC	NIFTRIK	Revisie		21-11-2007	17	vleesvarkens, opfokberen van ca. 25 kg tot 7 maanden, opfokzeugen van ca. 25 kg tot eerste dekking
M.J.A. Lamers	Dorpsstraat	21	6606 AC	NIFTRIK	Revisie		21-11-2007	1	dekberen, 7 maanden en ouder
M.J.A. Lamers	Dorpsstraat	21	6606 AC	NIFTRIK	Revisie		21-11-2007	57	fokzeugen, inclusief biggen tot 25 kg, guste en dragende zeugen
M.J.A. Lamers	Dorpsstraat	21	6606 AC	NIFTRIK	Revisie		21-11-2007	2	dekberen, 7 maanden en ouder
M.J.A. Lamers	Dorpsstraat	21	6606 AC	NIFTRIK	Revisie		21-11-2007	16	vleesvarkens, opfokberen van ca. 25 kg tot 7 maanden, opfokzeugen van ca. 25 kg tot eerste dekking
M.J.A. Lamers	Dorpsstraat	21	6606 AC	NIFTRIK	Revisie		21-11-2007	480	fokzeugen, inclusief biggen tot 25 kg, biggenopfok (gespeende biggen)
M.J.A. Lamers	Dorpsstraat	21	6606 AC	NIFTRIK	Revisie		21-11-2007	152	fokzeugen, inclusief biggen tot 25 kg, guste en dragende zeugen
J.P.F. van Heumen	Gildestraat	7	6606 AH	NIFTRIK	AMvB melding	Melkrundveehouderijen	1-5-1993		
C. Derks	Hoogeerdstraat	24	6606 KA	NIFTRIK	Revisie		29-6-1993	12000	vleeskuikens
C. Derks	Hoogeerdstraat	24	6606 KA	NIFTRIK	Revisie		29-6-1993	242	vleesvarkens, opfokberen van ca. 25 kg tot 7 maanden, opfokzeugen van ca. 25 kg tot eerste dekking
C. Derks									
C. Derks									
C. Derks									
C. Derks									
C. Derks									
C. Derks	Hoogeerdstraat	24	6606 KA	NIFTRIK	Revisie		29-6-1993	12000	vleeskuikens
J.P.M. de Wildt	LAGESTRAAT	30	6606 KC	NIFTRIK	AMvB melding	Melkrundveehouderijen			
V.O.F. Van der Linden	LAGESTRAAT	48	6606 KC	NIFTRIK	Revisie		14-2-2007	92	fokzeugen, inclusief biggen tot 25 kg, kraamzeugen (incl. biggen tot spenen)
V.O.F. Van der Linden	LAGESTRAAT	48	6606 KC	NIFTRIK	Revisie		14-2-2007	160	fokzeugen, inclusief biggen tot 25 kg, biggenopfok (gespeende biggen)
V.O.F. Van der Linden	LAGESTRAAT	48	6606 KC	NIFTRIK	Revisie		14-2-2007	1	dekberen, 7 maanden en ouder
V.O.F. Van der Linden	LAGESTRAAT	48	6606 KC	NIFTRIK	Revisie		14-2-2007	2	dekberen, 7 maanden en ouder
V.O.F. Van der Linden	LAGESTRAAT	48	6606 KC	NIFTRIK	Revisie		14-2-2007	290	fokzeugen, inclusief biggen tot 25 kg, guste en dragende zeugen
V.O.F. Van der Linden	LAGESTRAAT	48	6606 KC	NIFTRIK	Revisie		14-2-2007	90	vleesvarkens, opfokberen van ca. 25 kg tot 7 maanden, opfokzeugen van ca. 25 kg tot eerste dekking
V.O.F. Van der Linden	LAGESTRAAT	48	6606 KC	NIFTRIK	Revisie		14-2-2007	1860	vleesvarkens, opfokberen van ca. 25 kg tot 7 maanden, opfokzeugen van ca. 25 kg tot eerste dekking
V.O.F. Van der Linden	LAGESTRAAT	48	6606 KC	NIFTRIK	Revisie		14-2-2007	42	fokzeugen, inclusief biggen tot 25 kg, guste en dragende zeugen
V.O.F. Van der Linden	LAGESTRAAT	48	6606 KC	NIFTRIK	Revisie		14-2-2007	320	fokzeugen, inclusief biggen tot 25 kg, biggenopfok (gespeende biggen)
V.O.F. Van der Linden	LAGESTRAAT	48	6606 KC	NIFTRIK	Revisie		14-2-2007	864	fokzeugen, inclusief biggen tot 25 kg, biggenopfok (gespeende biggen)
V.O.F. Van der Linden	LAGESTRAAT	48	6606 KC	NIFTRIK	Revisie		14-2-2007	320	fokzeugen, inclusief biggen tot 25 kg, biggenopfok (gespeende biggen)
B. Uijen-Vermeulen	LAGESTRAAT	56	6606 KC	NIFTRIK	AMvB Melding	Besluit landbouw			
Mts. Uijen-Daamen	Lagestraat	20	6606 AB	NIFTRIK	Verandering		5-9-2007	15	Zoogkoeien ouder dan 2 jaar
Mts. Uijen-Daamen	Lagestraat	20	6606 AB	NIFTRIK	Verandering		5-9-2007	261	fokzeugen, inclusief biggen tot 25 kg, guste en dragende zeugen
Mts. Uijen-Daamen	Lagestraat	20	6606 AB	NIFTRIK	Revisie		21-6-2006	43	fokzeugen, inclusief biggen tot 25 kg, guste en dragende zeugen
Mts. Uijen-Daamen	Lagestraat	20	6606 AB	NIFTRIK	Verandering		5-9-2007	43	fokzeugen, inclusief biggen tot 25 kg, guste en dragende zeugen
Mts. Uijen-Daamen	Lagestraat	20	6606 AB	NIFTRIK	Revisie		21-6-2006	56	fokzeugen, inclusief biggen tot 25 kg, guste en dragende zeugen
Mts. Uijen-Daamen	Lagestraat	20	6606 AB	NIFTRIK	Verandering		5-9-2007	56	fokzeugen, inclusief biggen tot 25 kg, guste en dragende zeugen
Mts. Uijen-Daamen	Lagestraat	20	6606 AB	NIFTRIK	Revisie		21-6-2006	180	fokzeugen, inclusief biggen tot 25 kg, kraamzeugen (incl. biggen tot spenen)
Mts. Uijen-Daamen	Lagestraat	20	6606 AB	NIFTRIK	Verandering		5-9-2007	180	fokzeugen, inclusief biggen tot 25 kg, kraamzeugen (incl. biggen tot spenen)
Mts. Uijen-Daamen	Lagestraat	20	6606 AB	NIFTRIK	Revisie		21-6-2006	50	fokzeugen, inclusief biggen tot 25 kg, biggenopfok (gespeende biggen)
Mts. Uijen-Daamen	Lagestraat	20	6606 AB	NIFTRIK	Verandering		5-9-2007	50	fokzeugen, inclusief biggen tot 25 kg, biggenopfok (gespeende biggen)
Mts. Uijen-Daamen	Lagestraat	20	6606 AB	NIFTRIK	Revisie		21-6-2006	1952	fokzeugen, inclusief biggen tot 25 kg, biggenopfok (gespeende biggen)
Mts. Uijen-Daamen	Lagestraat	20	6606 AB	NIFTRIK	Verandering		5-9-2007	1952	fokzeugen, inclusief biggen tot 25 kg, biggenopfok (gespeende biggen)
Mts. Uijen-Daamen	Lagestraat	20	6606 AB	NIFTRIK	Revisie		21-6-2006	40	vrouwelijk jongvee tot 2 jaar
Mts. Uijen-Daamen	Lagestraat	20	6606 AB	NIFTRIK	Verandering		5-9-2007	40	vrouwelijk jongvee tot 2 jaar
Mts. Uijen-Daamen	Lagestraat	20	6606 AB	NIFTRIK	Revisie		21-6-2006	261	fokzeugen, inclusief biggen tot 25 kg, guste en dragende zeugen
Mts. Uijen-Daamen	Lagestraat	20	6606 AB	NIFTRIK	Revisie		21-6-2006	15	Zoogkoeien ouder dan 2 jaar
F.H. de Werd	Lagestraat	35	6606 KC	NIFTRIK	Revisie		24-10-2000	29	vrouwelijk jongvee tot 2 jaar
F.H. de Werd	Lagestraat	35	6606 KC	NIFTRIK	Revisie		24-10-2000	20	fokzeugen, inclusief biggen tot 25 kg, guste en dragende zeugen
F.H. de Werd	Lagestraat	35	6606 KC	NIFTRIK	Revisie		24-10-2000	341	vleesvarkens, opfokberen van ca. 25 kg tot 7 maanden, opfokzeugen van ca. 25 kg tot eerste dekking
F.H. de Werd	Lagestraat	35	6606 KC	NIFTRIK	Revisie		24-10-2000	69	melk- en kalfkoeien ouder dan 2 jaar
F.H. de Werd	Lagestraat	35	6606 KC	NIFTRIK	Revisie		24-10-2000	42	vleesvarkens, opfokberen van ca. 25 kg tot 7 maanden, opfokzeugen van ca. 25 kg tot eerste dekking
F.H. de Werd	Lagestraat	35	6606 KC	NIFTRIK	Revisie		24-10-2000	41	vleesvarkens, opfokberen van ca. 25 kg tot 7 maanden, opfokzeugen van ca. 25 kg tot eerste dekking
F.H. de Werd	Lagestraat	35	6606 KC	NIFTRIK	Revisie		24-10-2000	1	dekberen, 7 maanden en ouder
F.H. de Werd	Lagestraat	35	6606 KC	NIFTRIK	Revisie		24-10-2000	270	vleesvarkens, opfokberen van ca. 25 kg tot 7 maanden, opfokzeugen van ca. 25 kg tot eerste dekking
F.H. de Werd	Lagestraat	35	6606 KC	NIFTRIK	Revisie		24-10-2000	16	fokzeugen, inclusief biggen tot 25 kg, kraamzeugen (incl. biggen tot spenen)

Naam inrichting	Straat bezoekadres	Hnr bezoe	Postcode bezoı	Plaats bezoekad	Type vergunning/melding	Soort melding AMVB	Datum Vergng/Mlc	Aantal dı	Diertype
F.H. de Werd	Lagestraat	35	6606 KC	NIFTRIK	Revisie		24-10-2000	119	fokzeugen, inclusief biggen tot 25 kg, biggenopfok (gespeende biggen)
J. van Wichen	Lagestraat	46	6606 KC	NIFTRIK	Revisie		5-9-2007	162	vleesvarkens, opfokberen van ca. 25 kg tot 7 maanden, opfokzeugen van ca. 25 kg tot eerste dekking
J. van Wichen	Lagestraat	46	6606 KC	NIFTRIK	Melding 8.19		4-4-2007	10	vleesvarkens, opfokberen van ca. 25 kg tot 7 maanden, opfokzeugen van ca. 25 kg tot eerste dekking
J. van Wichen	Lagestraat	46	6606 KC	NIFTRIK	Revisie		5-9-2007	10	vleesvarkens, opfokberen van ca. 25 kg tot 7 maanden, opfokzeugen van ca. 25 kg tot eerste dekking
J. van Wichen	Lagestraat	46	6606 KC	NIFTRIK	Revisie		5-9-2007	140	fokzeugen, inclusief biggen tot 25 kg, guste en dragende zeugen
J. van Wichen	Lagestraat	46	6606 KC	NIFTRIK	Melding 8.19		4-4-2007	3	dekberen, 7 maanden en ouder
J. van Wichen	Lagestraat	46	6606 KC	NIFTRIK	Revisie		5-9-2007	3	dekberen, 7 maanden en ouder
J. van Wichen	Lagestraat	46	6606 KC	NIFTRIK	Melding 8.19		4-4-2007	870	vleesvarkens, opfokberen van ca. 25 kg tot 7 maanden, opfokzeugen van ca. 25 kg tot eerste dekking
J. van Wichen	Lagestraat	46	6606 KC	NIFTRIK	Revisie		5-9-2007	870	vleesvarkens, opfokberen van ca. 25 kg tot 7 maanden, opfokzeugen van ca. 25 kg tot eerste dekking
J. van Wichen	Lagestraat	46	6606 KC	NIFTRIK	Melding 8.19		4-4-2007	810	fokzeugen, inclusief biggen tot 25 kg, biggenopfok (gespeende biggen)
J. van Wichen	Lagestraat	46	6606 KC	NIFTRIK	Melding 8.19		4-4-2007	53	fokzeugen, inclusief biggen tot 25 kg, guste en dragende zeugen
J. van Wichen	Lagestraat	46	6606 KC	NIFTRIK	Revisie		5-9-2007	53	fokzeugen, inclusief biggen tot 25 kg, guste en dragende zeugen
J. van Wichen	Lagestraat	46	6606 KC	NIFTRIK	Revisie		5-9-2007	52	fokzeugen, inclusief biggen tot 25 kg, kraamzeugen (incl. biggen tot spenen)
J. van Wichen	Lagestraat	46	6606 KC	NIFTRIK	Melding 8.19		4-4-2007	1	volwassen pony's (3 jaar en ouder)
J. van Wichen	Lagestraat	46	6606 KC	NIFTRIK	Revisie		5-9-2007	1	volwassen pony's (3 jaar en ouder)
J. van Wichen	Lagestraat	46	6606 KC	NIFTRIK	Revisie		5-9-2007	2	volwassen paarden (3 jaar en ouder)
J. van Wichen	Lagestraat	46	6606 KC	NIFTRIK	Revisie		5-9-2007	810	fokzeugen, inclusief biggen tot 25 kg, biggenopfok (gespeende biggen)
M. Marinussen	MAASBANDIJK	82	6606 KE	NIFTRIK	Revisie		13-6-2007	36	fokzeugen, inclusief biggen tot 25 kg, guste en dragende zeugen
M. Marinussen	MAASBANDIJK	82	6606 KE	NIFTRIK	Revisie		13-6-2007	2	dekberen, 7 maanden en ouder
M. Marinussen	MAASBANDIJK	82	6606 KE	NIFTRIK	Revisie		13-6-2007	1190	vleeskalveren tot 8 maanden
M. Marinussen	MAASBANDIJK	82	6606 KE	NIFTRIK	Revisie		13-6-2007	1999	vleesvarkens, opfokberen van ca. 25 kg tot 7 maanden, opfokzeugen van ca. 25 kg tot eerste dekking
M. Marinussen	MAASBANDIJK	82	6606 KE	NIFTRIK	Revisie		13-6-2007	84	fokzeugen, inclusief biggen tot 25 kg, kraamzeugen (incl. biggen tot spenen)
M. Marinussen	MAASBANDIJK	82	6606 KE	NIFTRIK	Revisie		13-6-2007	5	volwassen paarden (3 jaar en ouder)
M. Marinussen	MAASBANDIJK	82	6606 KE	NIFTRIK	Revisie		13-6-2007	1999	vleesvarkens, opfokberen van ca. 25 kg tot 7 maanden, opfokzeugen van ca. 25 kg tot eerste dekking
M. Marinussen	MAASBANDIJK	82	6606 KE	NIFTRIK	Revisie		13-6-2007	1999	vleesvarkens, opfokberen van ca. 25 kg tot 7 maanden, opfokzeugen van ca. 25 kg tot eerste dekking
M. Marinussen	MAASBANDIJK	82	6606 KE	NIFTRIK	Revisie		13-6-2007	2	dekberen, 7 maanden en ouder
M. Marinussen	MAASBANDIJK	82	6606 KE	NIFTRIK	Revisie		13-6-2007	1120	fokzeugen, inclusief biggen tot 25 kg, biggenopfok (gespeende biggen)
M. Marinussen	MAASBANDIJK	82	6606 KE	NIFTRIK	Revisie		13-6-2007	228	fokzeugen, inclusief biggen tot 25 kg, guste en dragende zeugen
G.P. de Loijer	NIEUWE LAGESTRAAT	3	6606 KC	NIFTRIK	AMvB melding	Landbouw- en gemechaniseerde loonbedrijven			
W.R.M. Cobussen	Achterloseweg	33	6604 KC	WIJCHEN	Revisie		6-12-2006	167	vleesstieren en overig vleesvee van 0 tot 24, vleesstieren en overig vleesvee van 6 tot 24 maanden maanden roodvleesproductie)
W.R.M. Cobussen	Achterloseweg	33	6604 KC	WIJCHEN	Revisie		6-12-2006	333	vleesstieren en overig vleesvee van 0 tot 24, vleesstierkalveren van 0 tot 6 maanden maanden roodvleesproductie)
R.J.A. Festen	Achterloseweg	37	6604 KC	WIJCHEN	AMvB melding	Akkerbouwbedrijven	20-4-2004		
M. van Rens	AKKERWEG	8	6603 KD	WIJCHEN	Oprichting		13-2-1978	4	paarden in opfok (jonger dan 3 jaar)
M. van Rens	AKKERWEG	8	6603 KD	WIJCHEN	Verandering		14-9-1993	4	paarden in opfok (jonger dan 3 jaar)
M. van Rens	AKKERWEG	8	6603 KD	WIJCHEN	Verandering		14-9-1993	23	volwassen pony's (3 jaar en ouder)
M. van Rens	AKKERWEG	8	6603 KD	WIJCHEN	Verandering		14-9-1993	5	pony's in opfok (jonger dan 3 jaar)
M. van Rens	AKKERWEG	8	6603 KD	WIJCHEN	Oprichting		13-2-1978	5	pony's in opfok (jonger dan 3 jaar)
M. van Rens	AKKERWEG	8	6603 KD	WIJCHEN	Oprichting		13-2-1978	23	volwassen pony's (3 jaar en ouder)
J.H.M. Derks	BANKHOEVE	13	6601 PA	WIJCHEN	Revisie		23-11-2004	8	fokzeugen, inclusief biggen tot 25 kg, biggenopfok (gespeende biggen)
J.H.M. Derks	BANKHOEVE	13	6601 PA	WIJCHEN	Revisie		23-11-2004	6	volwassen paarden (3 jaar en ouder)
J.H.M. Derks	BANKHOEVE	13	6601 PA	WIJCHEN	Revisie		23-11-2004	231	fokzeugen, inclusief biggen tot 25 kg, guste en dragende zeugen
J.H.M. Derks	BANKHOEVE	13	6601 PA	WIJCHEN	Revisie		23-11-2004	124	fokzeugen, inclusief biggen tot 25 kg, guste en dragende zeugen
J.H.M. Derks	BANKHOEVE	13	6601 PA	WIJCHEN	Revisie		23-11-2004	96	fokzeugen, inclusief biggen tot 25 kg, kraamzeugen (incl. biggen tot spenen)
J.H.M. Derks	BANKHOEVE	13	6601 PA	WIJCHEN	Revisie		23-11-2004	34000	ouderdieren van vleeskuikens in opfok; jonger dan 19 weken
J.H.M. Derks	BANKHOEVE	13	6601 PA	WIJCHEN	Revisie		23-11-2004	752	vleesvarkens, opfokberen van ca. 25 kg tot 7 maanden, opfokzeugen van ca. 25 kg tot eerste dekking
J.H.M. Derks	BANKHOEVE	13	6601 PA	WIJCHEN	Revisie		23-11-2004	2	dekberen, 7 maanden en ouder
J.H.M. Derks	BANKHOEVE	13	6601 PA	WIJCHEN	Revisie		23-11-2004	1200	vleesvarkens, opfokberen van ca. 25 kg tot 7 maanden, opfokzeugen van ca. 25 kg tot eerste dekking
J.H.M. Derks	BANKHOEVE	13	6601 PA	WIJCHEN	Revisie		23-11-2004	1340	fokzeugen, inclusief biggen tot 25 kg, biggenopfok (gespeende biggen)
J.H.M. Derks	BANKHOEVE	13	6601 PA	WIJCHEN	Revisie		23-11-2004	300	fokzeugen, inclusief biggen tot 25 kg, biggenopfok (gespeende biggen)
J.H.M. Derks	BANKHOEVE	13	6601 PA	WIJCHEN	Revisie		23-11-2004	12	fokzeugen, inclusief biggen tot 25 kg, kraamzeugen (incl. biggen tot spenen)
Stoeterij de Leliaard	BOSKANT	128		WIJCHEN	Revisie		19-5-1993	26	pony's in opfok (jonger dan 3 jaar)
Stoeterij de Leliaard	BOSKANT	128		WIJCHEN	Revisie		19-5-1993	20	volwassen pony's (3 jaar en ouder)
Stoeterij de Leliaard	BOSKANT	128		WIJCHEN	Revisie		19-5-1993	6	geiten ouder dan 1 jaar
Stoeterij de Leliaard	BOSKANT	128		WIJCHEN	Revisie		19-5-1993	11	schapen ouder dan 1 jaar, inclusief lammeren tot 45 kg
G.J. Rossen	BOSKANTSE BROEKSTR	43	6603 LD	WIJCHEN	Revisie		25-9-1990	6000	ouderdieren van vleeskuikens
H. Stevens	BOSKANTSE BROEKSTR	59	6603 LD	WIJCHEN	Revisie		25-3-2003	10	volwassen paarden (3 jaar en ouder)
H. Stevens	BOSKANTSE BROEKSTR	59	6603 LD	WIJCHEN	Revisie		25-3-2003	400	vleesvarkens, opfokberen van ca. 25 kg tot 7 maanden, opfokzeugen van ca. 25 kg tot eerste dekking
J.P.G. Diels	Boskantse Broekstraat	32	6603 LD	WIJCHEN	Revisie		2-2-2006	146	melk- en kalfkoeien ouder dan 2 jaar
J.P.G. Diels	Boskantse Broekstraat	32	6603 LD	WIJCHEN	Revisie		2-2-2006	80	vleesstieren en overig vleesvee van 0 tot 24, vleesstieren en overig vleesvee van 6 tot 24 maanden maanden roodvleesproductie)
J.P.G. Diels	Boskantse Broekstraat	32	6603 LD	WIJCHEN	Revisie		2-2-2006	38	vrouwelijk jongvee tot 2 jaar
A.J.M. Janssen	De Passerot	7	6604 AB	WIJCHEN	AMvB melding	Melkrundveehouderijen	4-2-2004		
A.C.N. Laurant	GAGELVENSEWEG	4	6604 BE	WIJCHEN	Revisie		29-3-2006	10	vleesstieren en overig vleesvee van 0 tot 24, vleesstieren en overig vleesvee van 6 tot 24 maanden maanden roodvleesproductie)
A.C.N. Laurant	GAGELVENSEWEG	4	6604 BE	WIJCHEN	Revisie		29-3-2006	6	geiten ouder dan 1 jaar
A.C.N. Laurant	GAGELVENSEWEG	4	6604 BE	WIJCHEN	Revisie		29-3-2006	6	schapen ouder dan 1 jaar, inclusief lammeren tot 45 kg
A.C.N. Laurant	GAGELVENSEWEG	4	6604 BE	WIJCHEN	Revisie		29-3-2006	49	legkippen (en (groot-)ouderdieren van legrassen)
A.C.N. Laurant	GAGELVENSEWEG	4	6604 BE	WIJCHEN	Revisie		29-3-2006	330	fokzeugen, inclusief biggen tot 25 kg, biggenopfok (gespeende biggen)
A.C.N. Laurant	GAGELVENSEWEG	4	6604 BE	WIJCHEN	Revisie		29-3-2006	24	fokzeugen, inclusief biggen tot 25 kg, kraamzeugen (incl. biggen tot spenen)
A.C.N. Laurant	GAGELVENSEWEG	4	6604 BE	WIJCHEN	Revisie		29-3-2006	2	dekberen, 7 maanden en ouder

Naam inrichting	Straat bezoekadres	Hnr bezoe	Postcode bezoe	Plaats bezoekad	Type vergunning/melding	Soort melding AMVB	Datum Vergng/Mlc	Aantal di	Diertype
A.C.N. Laurant	GAGELVENSEWEG	4	6604 BE	WIJCHEN	Revisie		29-3-2006	80	fokzeugen, inclusief biggen tot 25 kg, guste en dragende zeugen
A.C.N. Laurant	GAGELVENSEWEG	4	6604 BE	WIJCHEN	Revisie		29-3-2006	20	konijnen, voedster inclusief 0,15 ram en bijbehorende jongen tot speenleeftijd
A.C.N. Laurant	GAGELVENSEWEG	4	6604 BE	WIJCHEN	Revisie		29-3-2006	40	melk- en kalfkoeien ouder dan 2 jaar
A.C.N. Laurant	GAGELVENSEWEG	4	6604 BE	WIJCHEN	Revisie		29-3-2006	4	volwassen paarden (3 jaar en ouder)
A.C.N. Laurant	GAGELVENSEWEG	4	6604 BE	WIJCHEN	Revisie		29-3-2006	48	vrouwelijk jongvee tot 2 jaar
R.H.M. Gommers	Geitweg	10	6603 LB	WIJCHEN	Revisie		16-3-1993	6	volwassen paarden (3 jaar en ouder)
G.J. Pauwels	Graafseweg	372	6603 CJ	WIJCHEN	Revisie		6-12-1988	300	melk- en kalfkoeien ouder dan 2 jaar
G.J. Pauwels	Graafseweg	372	6603 CJ	WIJCHEN	Verandering		8-3-1994	300	schapen ouder dan 1 jaar, inclusief lammeren tot 45 kg
Dierenhotel de Prinsenban	Groenestraat	47	6601 PB	WIJCHEN	Revisie		25-2-1992		
Van Uden	Hazenpad	1	6604 KA	WIJCHEN	AMvB melding	Besluit landbouw		480	vleesvarkens, opfokberen van ca. 25 kg tot 7 maanden, opfokzeugen van ca. 25 kg tot eerste dekking
Edelpelsfokkerij 't Achterto	Hazenpad	19	6604 KA	WIJCHEN	Revisie		9-11-2005	2800	nertsen, per fokteef (zie eindnoot 3)
C. Jansen	Hazenpad	25	6615 AK	WIJCHEN	AMvB melding	Akkerbouwbedrijven	28-11-2001		
H.A. Verbeeten	Hoogbroekseweg	18	6603 KA	WIJCHEN	Revisie		19-1-1988	20	schapen ouder dan 1 jaar, inclusief lammeren tot 45 kg
W.H.W. Jansen	Hoogeerdstraat	15	6606 KA	WIJCHEN	Revisie		15-9-1992		
W. Hendriks	Hoogvonderweg	2	6604 KH	WIJCHEN	AMvB melding	Besluit landbouw	1-5-2007	110	melk- en kalfkoeien ouder dan 2 jaar
G.W.J. Schamp	Kleine Kamp	3	6604 AN	WIJCHEN	AMvB melding	Melkrundveehouderijen	28-10-2003		
W.M. Verploegen	Kleine Kamp	7	6604 AN	WIJCHEN	AMvB melding	Akkerbouwbedrijven	7-2-1995		
de heer V. Wouters	LEURSEWEG	14	6601 ZZ	WIJCHEN	AMvB melding	Akkerbouwbedrijven	23-8-1994		
Pluimveebedrijf Alverna C\	Oosterweg	263	6603 AA	WIJCHEN	Oprichting		11-10-1988	8140	opfokhennen en hanen van legrassen; jonger dan 18 weken
Pluimveebedrijf Alverna C\	Oosterweg	263	6603 AA	WIJCHEN	Oprichting		11-10-1988	5060	opfokhennen en hanen van legrassen; jonger dan 18 weken
Pluimveebedrijf Alverna C\	Oosterweg	263	6603 AA	WIJCHEN	Oprichting		11-10-1988	8250	opfokhennen en hanen van legrassen; jonger dan 18 weken
Pluimveebedrijf Alverna C\	Oosterweg	263	6603 AA	WIJCHEN	Oprichting		11-10-1988	3300	opfokhennen en hanen van legrassen; jonger dan 18 weken
Pluimveebedrijf Alverna C\	Oosterweg	263	6603 AA	WIJCHEN	Oprichting		11-10-1988	2750	opfokhennen en hanen van legrassen; jonger dan 18 weken
Schraven Hoveniers B.V.	Oosterweg	279	6603 AA	WIJCHEN	AMvB melding	Akkerbouwbedrijven	14-7-1997		
P.M. Toonen	OUD WOEZIKSESTRAAT	5	6604 KD	WIJCHEN	Revisie		13-7-1993	28	melk- en kalfkoeien ouder dan 2 jaar
P.M. Toonen	OUD WOEZIKSESTRAAT	5	6604 KD	WIJCHEN	Revisie		13-7-1993	617	vleesvarkens, opfokberen van ca. 25 kg tot 7 maanden, opfokzeugen van ca. 25 kg tot eerste dekking
P.M. Toonen	OUD WOEZIKSESTRAAT	5	6604 KD	WIJCHEN	Revisie		13-7-1993	45	vrouwelijk jongvee tot 2 jaar
F.M.A. Willems	PLOEGWEG	9	6604 BH	WIJCHEN	AMvB melding	Tuinbouwbedrijven bedekte teelt	27-10-1999		
Van den Braak B.V.	RIJDTSESTRAAT	7	6603 LE	WIJCHEN	AMvB melding	Melkrundveehoudenjen	23-3-1993	2	volwassen pony's (3 jaar en ouder)
H.A. Peters	RIJDTSESTRAAT	8	6603 LE	WIJCHEN	AMvB melding	Akkerbouwbedrijven	18-10-1994		
J.W.M. Festen	Rijdtsestraat	20	6603 LE	WIJCHEN	Oprichting		13-1-2004	55	Zoogkoeien ouder dan 2 jaar
J.W.M. Festen	Rijdtsestraat	20	6603 LE	WIJCHEN	Oprichting		13-1-2004	2	volwassen paarden (3 jaar en ouder)
J.W.M. Festen	Rijdtsestraat	20	6603 LE	WIJCHEN	Oprichting		13-1-2004	40	vleesstieren en overig vleesvee van 0 tot 24, vleesstieren en overig vleesvee van 6 tot 24 maanden maanden roodvleesproductie)
J.W.M. Festen	Rijdtsestraat	20	6603 LE	WIJCHEN	Oprichting		13-1-2004	45	vrouwelijk jongvee tot 2 jaar
J.W.M. Festen	Rijdtsestraat	20	6603 LE	WIJCHEN	Oprichting		13-1-2004	50	legkippen (en (groot-)ouderdieren van legrassen)
J.W.M. Festen	Rijdtsestraat	20	6603 LE	WIJCHEN	Oprichting		13-1-2004	700	vleeskalveren tot 8 maanden
J.W.M. Festen	Rijdtsestraat	20	6603 LE	WIJCHEN	Oprichting		13-1-2004	300	vleesvarkens, opfokberen van ca. 25 kg tot 7 maanden, opfokzeugen van ca. 25 kg tot eerste dekking
P.M.M. Sengers	Staddijk	1	6603 LM	WIJCHEN	Oprichting		19-11-1975	80	vrouwelijk jongvee tot 2 jaar
P.M.M. Sengers	Staddijk	1	6603 LM	WIJCHEN	Kennisgeving		3-3-2003	26	vleesstieren en overig vleesvee van 0 tot 24, vleesstieren en overig vleesvee van 6 tot 24 maanden maanden roodvleesproductie)
P.M.M. Sengers	Staddijk	1	6603 LM	WIJCHEN	Verandering		27-2-1978	26	vleesstieren en overig vleesvee van 0 tot 24, vleesstieren en overig vleesvee van 6 tot 24 maanden maanden roodvleesproductie)
P.M.M. Sengers	Staddijk	1	6603 LM	WIJCHEN	Verandering		20-5-1981	26	vleesstieren en overig vleesvee van 0 tot 24, vleesstieren en overig vleesvee van 6 tot 24 maanden maanden roodvleesproductie)
P.M.M. Sengers	Staddijk	1	6603 LM	WIJCHEN	Verandering		10-4-1990	26	vleesstieren en overig vleesvee van 0 tot 24, vleesstieren en overig vleesvee van 6 tot 24 maanden maanden roodvleesproductie)
P.M.M. Sengers	Staddijk	1	6603 LM	WIJCHEN	Verandering		12-2-1993	26	vleesstieren en overig vleesvee van 0 tot 24, vleesstieren en overig vleesvee van 6 tot 24 maanden maanden roodvleesproductie)
P.M.M. Sengers	Staddijk	1	6603 LM	WIJCHEN	Oprichting		19-11-1975	26	vleesstieren en overig vleesvee van 0 tot 24, vleesstieren en overig vleesvee van 6 tot 24 maanden maanden roodvleesproductie)
P.M.M. Sengers	Staddijk	1	6603 LM	WIJCHEN	Kennisgeving		3-3-2003	80	vrouwelijk jongvee tot 2 jaar
P.M.M. Sengers	Staddijk	1	6603 LM	WIJCHEN	Verandering		27-2-1978	80	vrouwelijk jongvee tot 2 jaar
P.M.M. Sengers	Staddijk	1	6603 LM	WIJCHEN	Verandering		12-2-1993	80	vrouwelijk jongvee tot 2 jaar
P.M.M. Sengers	Staddijk	1	6603 LM	WIJCHEN	Verandering		10-4-1990	80	vrouwelijk jongvee tot 2 jaar
P.M.M. Sengers	Staddijk	1	6603 LM	WIJCHEN	Verandering		20-5-1981	80	vrouwelijk jongvee tot 2 jaar
P.M.M. Sengers	Staddijk	1	6603 LM	WIJCHEN	Kennisgeving		3-3-2003	85	melk- en kalfkoeien ouder dan 2 jaar
P.M.M. Sengers	Staddijk	1	6603 LM	WIJCHEN	Verandering		27-2-1978	85	melk- en kalfkoeien ouder dan 2 jaar
P.M.M. Sengers	Staddijk	1	6603 LM	WIJCHEN	Verandering		20-5-1981	85	melk- en kalfkoeien ouder dan 2 jaar
P.M.M. Sengers	Staddijk	1	6603 LM	WIJCHEN	Verandering		10-4-1990	85	melk- en kalfkoeien ouder dan 2 jaar
P.M.M. Sengers	Staddijk	1	6603 LM	WIJCHEN	Verandering		12-2-1993	85	melk- en kalfkoeien ouder dan 2 jaar
P.M.M. Sengers	Staddijk	1	6603 LM	WIJCHEN	Oprichting		19-11-1975	85	melk- en kalfkoeien ouder dan 2 jaar
H.A.J. Klaassen	Valendrieseweg	112	6603 AD	WIJCHEN	Revisie		23-8-2006	36	vleesstieren en overig vleesvee van 0 tot 24, vleesstieren en overig vleesvee van 6 tot 24 maanden maanden roodvleesproductie)
H.A.J. Klaassen	Valendrioseweg	112	6603 AD	WIJCHEN	Revisie		23-8-2006	98	vrouwelijk jongvee tot 2 jaar
W.J. van Noort	VORMERSEWEG	12	6602 NC	WIJCHEN	AMvB melding	Akkerbouwbedrijven	1-10-2005		
Dhr A. Louws	Vormerseweg	10	6602 NC	WIJCHEN	AMvB melding	Besluit landbouw	31-5-2007		
G. Jansen	WEZELSEBERGWEG	21	6604 AD	WIJCHEN	Revisie		9-11-2006	5	vrouwelijk jongvee tot 2 jaar
G. Jansen	WEZELSEBERGWEG	21	6604 AD	WIJCHEN	Revisie		9-11-2006	10	fokzeugen, inclusief biggen tot 25 kg, kraamzeugen (incl. biggen tot spenen)
G. Jansen	WEZELSEBERGWEG	21	6604 AD	WIJCHEN	Revisie		9-11-2006	1	dekberen, 7 maanden en ouder
G. Jansen	WEZELSEBERGWEG	21	6604 AD	WIJCHEN	Revisie		9-11-2006	22	fokzeugen, inclusief biggen tot 25 kg, guste en dragende zeugen
G. Jansen	WEZELSEBERGWEG	21	6604 AD	WIJCHEN	Revisie		9-11-2006	124	vleesvarkens, opfokberen van ca. 25 kg tot 7 maanden, opfokzeugen van ca. 25 kg tot eerste dekking
M.A. Hendriks	WEZELSEDIJK	26	6604 KG	WIJCHEN	Revisie		19-1-2005	20	volwassen paarden (3 jaar en ouder)
M.A. Hendriks	WEZELSEDIJK	26	6604 KG	WIJCHEN	Revisie		19-1-2005	200	schapen ouder dan 1 jaar, inclusief lammeren tot 45 kg
M.A. Hendriks	WEZELSEDIJK	26	6604 KG	WIJCHEN	Revisie		19-1-2005	25	vrouwelijk jongvee tot 2 jaar
M.A. Hendriks	WEZELSEDIJK	26	6604 KG	WIJCHEN	Revisie		19-1-2005	24	vleesstieren en overig vleesvee van 0 tot 24, vleesstieren en overig vleesvee van 6 tot 24 maanden maanden roodvleesproductie)

Naam inrichting	Straat bezoekadres	Hnr bezoe	Postcode bezor	Plaats bezoekad	Type vergunning/melding	Soort melding AMVB	Datum Vergng/Mlc	Aantal di	Diertype
Mts. Hermans	Wezelsedijk	36	6604 KG	WIJCHEN	Verandering		19-10-2005	22	melk- en kalfkoeien ouder dan 2 jaar
Mts. Hermans	Wezelsedijk	36	6604 KG	WIJCHEN	Revisie		6-4-2004	112	vrouwelijk jongvee tot 2 jaar
Mts. Hermans	Wezelsedijk	36	6604 KG	WIJCHEN	Verandering		19-10-2005	112	vrouwelijk jongvee tot 2 jaar
Mts. Hermans	Wezelsedijk	36	6604 KG	WIJCHEN	Revisie		6-4-2004	35	Zoogkoeien ouder dan 2 jaar
Mts. Hermans	Wezelsedijk	36	6604 KG	WIJCHEN	Verandering		19-10-2005	35	Zoogkoeien ouder dan 2 jaar
Mts. Hermans	Wezelsedijk	36	6604 KG	WIJCHEN	Revisie		6-4-2004	22	melk- en kalfkoeien ouder dan 2 jaar
Mts. Hermans	Wezelsedijk	36	6604 KG	WIJCHEN	Revisie		6-4-2004	204	melk- en kalfkoeien ouder dan 2 jaar
Mts. Hermans	Wezelsedijk	36	6604 KG	WIJCHEN	Verandering		19-10-2005	204	melk- en kalfkoeien ouder dan 2 jaar
Maatschap Elshof	Wezelsedijk	52	6604 KG	WIJCHEN	AMvB melding	Besluit landbouw	24-10-2007		
H.W.M. Valks	Wezelsedijk	55	6604 KG	WIJCHEN	Revisie		11-2-2003	214	fokzeugen, inclusief biggen tot 25 kg, guste en dragende zeugen
H.W.M. Valks	Wezelsedijk	55	6604 KG	WIJCHEN	Revisie		11-2-2003	2	dekberen, 7 maanden en ouder
H.W.M. Valks	Wezelsedijk	55	6604 KG	WIJCHEN	Revisie		11-2-2003	75	vleesvarkens, opfokberen van ca. 25 kg tot 7 maanden, opfokzeugen van ca. 25 kg tot eerste dekking
H.W.M. Valks	Wezelsedijk	55	6604 KG	WIJCHEN	Revisie		11-2-2003	20	vleesvarkens, opfokberen van ca. 25 kg tot 7 maanden, opfokzeugen van ca. 25 kg tot eerste dekking
H.W.M. Valks	Wezelsedijk	55	6604 KG	WIJCHEN	Revisie		11-2-2003	16	fokzeugen, inclusief biggen tot 25 kg, kraamzeugen (incl. biggen tot spenen)
H.W.M. Valks	Wezelsedijk	55	6604 KG	WIJCHEN	Revisie		11-2-2003	36	fokzeugen, inclusief biggen tot 25 kg, guste en dragende zeugen
H.W.M. Valks	Wezelsedijk	55	6604 KG	WIJCHEN	Revisie		11-2-2003	1300	fokzeugen, inclusief biggen tot 25 kg, biggenopfok (gespeende biggen)
H.W.M. Valks	Wezelsedijk	55	6604 KG	WIJCHEN	Revisie		11-2-2003	84	fokzeugen, inclusief biggen tot 25 kg, kraamzeugen (incl. biggen tot spenen)
Mts van Casteren	WILHELMINALAAN	60	6604 KK	WIJCHEN	AMvB melding	Besluit landbouw	18-9-2008		
J.W.M. Gelden	WOEZIKSESTRAAT	457	6604 CE	WIJCHEN	Oprichting		22-3-1974	5	fokzeugen, inclusief biggen tot 25 kg, biggenopfok (gespeende biggen)
J.W.M. Gelden	WOEZIKSESTRAAT	457	6604 CE	WIJCHEN	Oprichting		22-3-1974	420	vleesvarkens, opfokberen van ca. 25 kg tot 7 maanden, opfokzeugen van ca. 25 kg tot eerste dekking
J.W.M. Gelden	WOEZIKSESTRAAT	457	6604 CE	WIJCHEN	Oprichting		22-3-1974	631	vleesvarkens, opfokberen van ca. 25 kg tot 7 maanden, opfokzeugen van ca. 25 kg tot eerste dekking
W. Dorussen	Woeziksestraat	393	6604 CD	WIJCHEN	AMvB melding	Akkerbouwbedrijven	31-10-2001	14	fokzeugen, inclusief biggen tot 25 kg, kraamzeugen (incl. biggen tot spenen)
M.A. Giesbers	Woeziksestraat	416	6604 CD	WIJCHEN	AMvB melding	Melkrundveehouderijen	22-3-2001	27	vleesvarkens, opfokberen van ca. 25 kg tot 7 maanden, opfokzeugen van ca. 25 kg tot eerste dekking
Maatschap de Bruin	Woeziksestraat	545	6604 CE	WIJCHEN	AMvB melding	Akkerbouwbedrijven	8-4-2002		
H.P.G. Pansier	WOORDSESTRAAT	2 - 4	6603 LG	WIJCHEN	Revisie		24-10-2007	53	vrouwelijk jongvee tot 2 jaar
H.P.G. Pansier	WOORDSESTRAAT	2 - 4	6603 LG	WIJCHEN	Revisie		24-10-2007	23	Zoogkoeien ouder dan 2 jaar
H. Hendriks	Woordsestraat	3	6603 LG	WIJCHEN	Revisie		21-3-2007	20	schapen ouder dan 1 jaar, inclusief lammeren tot 45 kg
H. Hendriks	Woordsestraat	3	6603 LG	WIJCHEN	Revisie		21-3-2007	160	vleesvarkens, opfokberen van ca. 25 kg tot 7 maanden, opfokzeugen van ca. 25 kg tot eerste dekking

2500.06.

MILIEU · RUIMTE · WATER

Bijlage 5: Bronnenbestand agrarische bedrijven gemeente Wijchen (2010)

09K064-MER-stooh4

Versiedatum: 13 januari 2011

Definitief

De geel gemarkeerde bedrijven vallen buiten het bestemmingsplan deze zijn niet meegenomen in de berekeningen.

Gemeente	Dossier	Referentie	Straat	Plaats	Coordinaat-X	Coordinaat-Y	Besch.datum	Besch.jaar	UAV tabel (orig)	Besch.type	Besch.soort	Status	Bouwvergunning	NH3-em. vorige besch.	NH3-em. volgens verg.	NH3-em. nieuwste RAV	Geuremissie (OU/s)	Fijnstofemissie (kg/jr)	Aantal NGE	Aantal MVE (fact.1996)	Aantal MVE (fact.2003)	Cat.I (fact.1996)	Cat.II (fact.1996)	Cat.III (fact.1996)	Cat.IV (fact.1996)	Cat.I (fact.2003)	Cat.II (fact.2003)	Cat.III (fact.2003)	Cat.IV (fact.2003)	Afstand	Soort vegetatie	Depositie.oud	Depositie.nw.	Toelichting
Wijchen	6601PA13	10	De Bankhoeve	WIJCHEN	175466	425342	28-01-2009	2009	RAV 07-1	VGG		Definitief			23159	23159	73601	2415,40	542	3177	3210	453	361	221	152	455	363	222	153					
Wijchen	6603AA63	81	Oosterweg	WIJCHEN	173923	423536	11-10-1988	1988	Tabel 98-1	VGG		Definitief			12155	1445	1530	255	11	157	67	104	100	59	50	100	100	50	50					
Wijchen	6603AD112	88	Valendrieseweg	WIJCHEN	179416	423844	23-06-2006	2006	RAV 07-1	MEL		Definitief			641	641	1282	27,46	36	36	40	100	100	50	50	100	100	50	50					
Wijchen	6603CJ372	33	Graafseweg	WIJCHEN	180327	422782	17-07-2008	2008	RAV 07-1	VGG		Definitief			3060	3060	2340	91,80	399	100	100	100	100	50	50	100	100	50	50					
Wijchen	6603KA18	51	Hoogbroekseweg	WIJCHEN	180817	424222	16-12-2003	2003	RAV 03-1	MEL		Definitief			0	0	0	0	0	0	0	100	100	50	50	100	100	50	50					
Wijchen	6603KC6	102	Weideweg	WIJCHEN	180943	424568	15-07-1996	1996	RAV 07-1	MEL		Definitief			50	50	0	0	19	0	0	100	100	50	50	100	100	50	50					
Wijchen	6603KD8	7	Akkeweg	WIJCHEN	181027	424027	14-08-1993	1993	Tabel 98-1	VGG		Definitief			96	92	0	0	41	0	0	100	100	50	50	100	100	50	50					
Wijchen	6603KT188	40	Heumenseweg	WIJCHEN	180801	423045	25-06-1993	1993	Tabel 98-1	VGG		Definitief			98	92	0	0,8820	28	0	0	100	100	50	50	100	100	50	50					
Wijchen	6603KT200	41	Heumenseweg	WIJCHEN	180906	422833	15-07-1996	1996	Tabel 98-1	VGG		Definitief			383	435	1058	21,25	64	46	46	100	100	50	50	100	100	50	50					
Wijchen	6603KT202	42	Heumenseweg	WIJCHEN	181042	422929	15-06-2004	2004	RAV 03-1	VGG		Definitief			420	420	0	0	157	0	0	100	100	50	50	100	100	50	50					
Wijchen	6603KT262	45	Heumenseweg	WIJCHEN	181543	422979	11-03-2003	2003	RAV 02-1	VGG		Definitief			1133	1133	11789	150,70	24	502	511	182	148	100	51	183	148	101	52					
Wijchen	6603KT284	43	Heumenseweg	WIJCHEN	181576	422819	10-08-1999	1999	RAV 07-1	VGG		Definitief			2400	2400	13800	165	20	600	600	198	160	108	59	198	160	108	59					
Wijchen	6603KT83A	44	Heumenseweg	WIJCHEN	180904	423560	09-04-2008	2008	RAV 07-1	VGG		Definitief			1596	1596	9955	139,0760	73	154	443	103	100	58	50	171	138	94	50					
Wijchen	6603KW12	20	Bulskamp	WIJCHEN	182260	422025	14-06-1994	1994	Tabel 98-1	VGG		Definitief			162	179	0	0	71	0	0	100	100	50	50	100	100	50	50					
Wijchen	6603LB4	31	Geltweg	WIJCHEN	181994	422585	25-04-2007	2007	RAV 06-1	VGG		Definitief			3337	3337	12600	160	114	300	579	142	114	79	50	194	157	106	57					
Wijchen	6603LD32	12	Boskantse Broekstraat	WIJCHEN	180365	422122	02-02-2006	2006	RAV 05-2	VGG		Definitief			2111	2111	2848	68,08	212	60	89	100	100	50	50	100	100	50	50					
Wijchen	6603LD43	13	Boskantse Broekstraat	WIJCHEN	180571	422285	20-04-2004	2004	RAV 07-1	VGG		Definitief			600	600	4140	30	17	400	180	163	131	90	50	111	100	63	50					het betreft een pluimvee vermeerderingsbedrijf, vergunning 1990
Wijchen	6603LD59	14	Boskantse Broekstraat	WIJCHEN	180900	422235	28-06-2002	2002	RAV 07-1	VGG		Definitief			1050	1050	9200	110	32	400	400	163	131	90	50	163	131	90	50					
Wijchen	6603LE20	65	Rijtsestraat	WIJCHEN	178689	422190	13-01-2004	2004	RAV 03-1	VGG		Definitief			3431	3420	33262	187,22	151	1043	1512	256	209	139	68	310	251	162	108					
Wijchen	6603LG2-4	114	Woordsestraat	WIJCHEN	179409	421886	24-10-2007	2007	RAV 07-1	VGG		Definitief			1127	1127	3687	65,7020	45	112	124	100	100	50	50	100	100	53	50					
Wijchen	6603LG3	115	Woordsestraat	WIJCHEN	179334	421817	21-03-2007	2007	RAV 06-1	VGG		Definitief			654	654	3836	44	7	167	167	107	100	60	50	107	100	60	50					
Wijchen	6603LH10	55	Huurlingsedam	WIJCHEN	179363	423269	03-03-2009	2009	RAV 07-1	VGG		Definitief			1965	1965	12999	218,9030	132	190	571	114	100	64	50	193	158	106	57					
Wijchen	6603LH13	56	Huurlingsedam	WIJCHEN	179577	423269	11-12-2001	2001	Tabel 00-2	VGG		Definitief			1481	1481	8925	120,0460	67	164	396	100	100	60	50	162	130	90	50					
Wijchen	6603LM1	93	Staddijk	WIJCHEN	182828	423464	12-02-1992	1992	Tabel 98-1	MEL		Definitief			1271	1434	928	57,2860	138	26	29	100	100	50	50	100	100	50	50					
Wijchen	6603LM17	92	Staddijk	WIJCHEN	183437	423043	21-02-2001	2001	Tabel 00-2	VGG		Definitief			1235	1439	0	46,36	194	0	0	100	100	50	50	100	100	50	50					
Wijchen	6604AD21	105	Weizelsebergweg	WIJCHEN	178135	425983	05-10-2006	2006	RAV 07-1	VGG		Definitief			543	543	3313	41,0660	21	139	170	100	100	56	50	108	100	61	50					
Wijchen	6604AN3	64	Kleine Kamp	WIJCHEN	178926	426389	03-03-2009	2009	RAV 07-1	VGG		Definitief			651	651	3763	57,8810	61	163	164	100	100	60	50	108	100	60	50					
Wijchen	6604BE4	29	Gagelvenseweg	WIJCHEN	179299	425339	29-03-2006	2006	RAV 05-2	VGG		Definitief			1458	1448	5310	89,0690	114	97	237	100	100	50	50	127	100	71	50					plus 10 ganzen, stain niet in rav
Wijchen	6604DU7	63	Kleverpad	WIJCHEN	178848	425878	27-04-2005	2005	RAV 05-1	VGG		Definitief			75	75	0	0	28	0	0	100	100	50	50	100	100	50	50					
Wijchen	6604CE4571	113	Woezikseestraat	WIJCHEN	179821	426074	17-12-2002	2002	Tabel 00-2	MEL		Definitief			2947	2947	24212	269,6650	35	1051	1053	258	210	139	89	258	210	139	89					
Wijchen	6604KA19	37	Hazenpad	WIJCHEN	177475	425719	08-11-2005	2005	RAV 05-1	VGG		Definitief			1624	1624	0	0	141	0	0	225	200	150	125	225	200	150	125					
Wijchen	6604KC33	5	Achterloseweg	WIJCHEN	177442	425818	06-12-2006	2006	RAV 05-2	VGG		Definitief			1250	1250	17800	181,3670	80	278	648	137	110	76	50	205	166	112	62					
Wijchen	6604KD5	82	Oud Woezikseestraat	WIJCHEN	177814	426487	19-11-2008	2008	RAV 07-1	VGG		Definitief			1984	1984	14191	182,6530	69	617	617	201	162	110	60	201	162	110	60					
Wijchen	6604KG28	106	Weizelsedijk	WIJCHEN	178257	426664	19-01-2005	2005	RAV 04-1	VGG		Definitief			510	510	2414	14,3540	62	91	93	100	100	50	50	100	100	50	50					
Wijchen	6604KG36	107	Weizelsedijk	WIJCHEN	176665	427169	06-04-2004	2004	RAV 03-1	VGG		Definitief			2655	2655	0	65,86	310	0	0	100	100	50	50	100	100	50	50					
Wijchen	6604KG55	108	Weizelsedijk	WIJCHEN	178554	427630	14-09-1993	1993	Tabel 98-1	VGG		Definitief			675	675	6210	74,25	9	270	270	135	108	75	50	135	108	75	50					
Wijchen	6604KG58	109	Weizelsedijk	WIJCHEN	178529	427544	30-10-2001	2001	Tabel 00-1	VGG		Definitief			130	130	0	0	49	0	0	100	100	50	50	100	100	50	50					
Wijchen	6604KH2	53	Hoogvondserweg	WIJCHEN	177874	427616	01-05-2007	2007	RAV 07-1	MEL		Definitief			870	870	1780	42,6080	45	50	56	100	100	50	50	100	100	50	50					
Wijchen	6604KK60	112	Wilhelminalaan	WIJCHEN	179673	427288	10-09-2002	2002	Tabel 00-2	VGG		Definitief			2166	2591	0	94,75	279	0	0	100	100	50	50	100	100	50	50					
Wijchen	6605JA1	30	Gamertsweg	WIJCHEN	178471	423100	05-09-2007	2007	RAV 07-1	VGG		Definitief			1763	1763	8843	122,29	49	257	280	132	105	74	50	137	110	76	50					
Wijchen	6606AB20	66	Lagestraat	NIJFTRIK	174849	423204	02-06-2009	2009	RAV 07-1	VGG		Definitief			2289	2289	23769	400,82	230	281	1045	138	110	77	50	257	209	139	89					
Wijchen	6606KA24	52	Hoogerdstraat	NIJFTRIK	175908	423494	25-06-2007	2007	RAV 07-1	VGG		Definitief			6525	6525	19606	846,55	104	629	863	202	163	110	61	236	191	128	78					
Wijchen	6606KC30	67	Lagestraat	NIJFTRIK	175065	423350	06-12-2006	2006	RAV 07-1	MEL		Definitief			1223	1223	0	37,46	147	0	0	100	100	50	50	100	100	50	50					
Wijchen	6606KC35	68	Lagestraat	NIJFTRIK	175068	423350	24-10-2000	2000	Tabel 99-2	VGG		Definitief			2326	2478	10478	166,4730	139	370	459	157	126	87	50	174	140	96	50					
Wijchen	6606KC46	69	Lagestraat	NIJFTRIK	175605	423684	21-07-2009	2009	RAV 07-1	VGG	1834	Definitief			5280	5280	64147	566,3390	284	2254	2838	380	305	192	129	427	341	211	144					
Wijchen	6606KC48	70	Lagestraat	NIJFTRIK	175359	423995	14-02-2007	2007	RAV 06-1	VGG	4933	Definitief			4933	4933	49333	466,2740	213	1663	2165	325	263	169	111	374	300	189	127					
Wijchen	6606KC56	71	Lagestraat	NIJFTRIK	175186	424422	10-12-2008	2008	RAV 07-1	VGG		Definitief			1203	1203	0	36,4940	142	0	0	100	100	50	50	100	100	50	50					
Wijchen	6606KE56	76	Maasbandsdijk	NIJFTRIK	174141	423370	03-03-1998	1998	Tabel 98-2	VGG		Definitief			2694	3284	29079	414,4310	74	1204	1256	276	225	148	95	283	229	150	97					
Wijchen	6606KE82	75	Maasbandsdijk	NIJFTRIK	173828	424452	13-06-2007	2007	RAV 06-1	VGG		Definitief			6205	6205	87914	559,1200	362	2769	3099	422	337	209	142	509	404	244	170					
Wijchen	6606KH3	79	Nieuwe Lagestraat	NIJFTRIK	174857	424576	06-12-2006	2006	RAV 05-2	MEL		Definitief			1260	1260	1709	53,58	127	40	53	100	100	50	50	100	100	50	50					
Wijchen	6613AB28	98	Torenstraat	BALGOIJ	178334	422304	17-01-2007	2007	RAV 07-1	VGG		Definitief			13687	13687	9837	1256,95	248	1012	428	253	206	137	87	168	135	93	50					
Wijchen	6613AB4	97	Tonenstraat	BALGOIJ	177724	421638	13-11-2008	2008	RAV 07-1	VGG		Definitief			985	985	0	30,53	121	0	0	100	100	50	50	100	100	50	50					
Wijchen	6613AN3	39	Herreweg	BALGOIJ	176979	421656	23-07-2008	2008	RAV 06-1	VGG		Definitief			6053	6053	112858	871,7140	627	3467	4926	473	377	230	159	566	447	266	158					
Wijchen	6613AP10	74	Luumpt	BALGOIJ	177307	422455	26-03-1996	1996	RAV 07-1	VGG		Definitief			2657	2657	2136	108,24	290	60	67	100	100	50	50	100	100	50	50					
Wijchen	6613AV60A/B	3	Balgoisseweg	BALGOIJ	177863	422715	31-03-2008	2008	RAV 07-1	VGG		Definitief			7050	7050	64860	775,50	92	2820	2820	428	340	211	144	428	340	211	144					
Wijchen	6613AZ1	100	Wegelaar	BALGOIJ	178258	421472	22-06-1993	1993	RAV 07-1	VGG		Definitief			2414	2414	26177	82,05	155	367	1342	156	126	86	50	282	237	154	100					
Wijchen	6613AZ9	101	Wegelaar	BALGOIJ	178539	421556	03-03-2009	2009	RAV 07-1	VGG		Definitief			3862	3862	36459	580,0820	319	1103	1808	264	215	142	91	339	274	175	116					
Wijchen	6615AC80	111			177057	427069	26-06-1990	1990	RAV 07-1	VGG		Definitief			12118	12118	760	0	78	22065	33	1218	931	499	399	100	100	50	50					
Wijchen	6615AH6	9	Van Balvarenlaan	LEUR	176489	426088	07-10-2008	2008	RAV 07-1	VGG		Definitief			424	424	748	23,2720	24	17	23	100	100	50	50	100	100	50	50					
Wijchen	6615AJ1	72	Leutseweg	LEUR	176052	425845	06-12-2006	2006	RAV 07-1	MEL		Definitief			36	36	0	1,6840	2	0	0	100	100	50	50	100	100	50	50					
Wijchen	6615AK30	36	Hazenpad	LEUR	177076	425590	14-11-2007	2007	RAV 06-1	VGG		Definitief			460	460	0	0	172	0	0	100	100	50	50	100	100	50	50					
Wijchen	6615AP1A	28	Plerdeweg	LEUR	174917	425517	25-05-2005	2005	RAV 07-1	VGG		Definitief			880	880	8598	118,5440	50	119	268	100	100	52	50	134	107	75	50					
Wijchen	6615AP4	27	Plerdeweg	LEUR	175104	425749	06-12-2006	2006	RAV 07-1	MEL		Definitief			1633	1633	705	49,0160	193	30	30	100	100	50	50	100	100	50	50					
Wijchen	6615AR3	62	Kavelpad	LEUR	177054	426685	20-04-2005	2005	RAV 05-1	VGG		Definitief			70	70	0	0	26	0	0	100	100	50	50	100	100	50	50					
Wijchen	6616AA4	22	Diepestraat	HERNEN	174499	427893	24-08-2002	2002	RAV 02-2	VGG		Definitief			371	371	0	0	133	0	0	100	100	50	50	100	100	50	50					
Wijchen	6616AB37A	19	Broekstraat	HERNEN	176650	427285	15-04-2003	2003	RAV 03-1	VGG		Definitief			1322	1322	1002	44,9380	154	25	37	100	100	50	50	100	100	50	50					
Wijchen	6616AC32	18	Broekstraat	HERNEN	175992	427216	13-05-2003	2003	RAV 03-1	VGG		Definitief			1487	1487	8842	118,61	47	358	371	154	124	86	50	157	126	87	50					
Wijchen	6616AH20	23	Dorpsstraat	HERNEN	174054	429134	06-12-2006	2006	RAV 07-1	MEL		Definitief			391	391	56	12,4110	53	1	2	100	100	50	50	100	100	50	50					
Wijchen	6616AZ3	90	Sluisstraat	HERNEN	174566	427206	29-11-2006	2006	RAV 05-2	MEL		Definitief			616	616	3807	53,2370	32	148	168	100	100	57	50	107	100	60	50					
Wijchen	6616AZ8	91	Sluisstraat	HERNEN	174359	427553	06-12-2006	2006	RAV 07-1	MEL		Definitief			691	691	5729	73,4480	35	135	253	100	100	55	50	131	105	73	50					
Wijchen	6616BA2	78	Neerveld	HERNEN	173386	427593	05-03-2003	2003	RAV 07-1	VGG		Definitief			947	947	2300	48,5060	84	100	100	100	100	50	50	100	100	50	50					feitelijk worden maar ca. 30 jongvee gehouden, maar mogelijk weer varkens in toekomst
Wijchen	6616BB7	32	Gortenaars	HERNEN	173808	426544	16-08-2006	2006	RAV 03-1	VGG		Definitief			2555	2555	37980	577,50	72	1517	1632	310	251	162	106	322	261	168	110					
Wijchen	6616BG11	26	Plerdeweg	HERNEN	174940	426944	22-11-2006	2006	RAV 05-2	VGG		Definitief			343	340	112	12,0890	35	4	4	100	100	50	50	100	100	50	50					
Wijchen	6616BN3	84	Piekenbroek	HERNEN	177034	427629	04-02-2005	2005	RAV 05-1	VGG		Definitief			1274	1274	0	30,21	155	0	0	100	100	50	50	100	100	50	50					
Wijchen	6617AB21	24	Dorpsstraat	BERGHAREN	174516	423261	27-11-2008	2008	RAV 07-1	VGG		Definitief			1455	1455	12684	196,0680	103	163	561	106	100	60	50	192	154	105	56					mestgoot met schuine wand en ontmestingssysteem, > 0,35 m2, GL BB 95-12-031 V1
Wijchen	6617AH23	34	Grotestraat	BERGHAREN	173382	430216	20-06-2008	2008	RAV 07-1	MEL		Definitief			148	148	0	0	35	0	0	100	100	50	50	100	100	50	50					
Wijchen	6617AK72A	35	Grotestraat	BERGHAREN	173404	430439	05-03-2002	2002	Tabel 00-2	VGG		Definitief			105	105	0	0	35	0	0	100	100	50	50	100	100	50	50					
Wijchen	6617AL16	2	Aaldert	BERGHAREN	172764	429970	03-04-2008	2008	RAV 07-1	MEL		Definitief			3287	3287	16020	265,6860	154	325	500	147	118	82	50	181	148	100	50					
Wijchen	6617AL20	3	Aaldert	BERGHAREN	172849	429355	28-11-2000	2000	Tabel 99-2	VGG		Definitief			239	239	78	0	79	3	3	100	100	50	50	100	100	50	50					
Wijchen	6617AL5	4	Aaldert	BERGHAREN	173177	429831	30-11-1981	1981	Tabel 96-1	VGG		Definitief			500	500	4600	55	7	200	200	117	100	66	50	117	100	66	50					
Wijchen	6617AL7	1	Aaldert	BERGHAREN	173036	429800	18-01-2005	2005	RAV 04-1	VGG		Definitief			2800	2800	18400	220	28	600	800	227	184	123	73	227	184	123	73					
Wijchen	6617AM2	21	De Horst	BERGHAREN	176939	429858	06-12-1992	1992	Tabel 98-1	VGG		Definitief			479	500	1709	32,9560	37	35	53	100	100	50	50	100	100	50	50					
Wijchen	6617AM3	116	De Horst	BERGHAREN	173675	429931	24-01-2000	2000	Tabel 99-1	MEL		Definitief			743	689	712	36,88	83	20	22	100	100	50	50	100	100	50	50					
Wijchen	6617AN1	38	Herenstraat	BERGHAREN	173262	430213	31-10-2007	2007	RAV 07-1	VGG		Definitief			1938	1938	997	68,52	213	20	31	100	100	50	50	100	100	50	50					
Wijchen	6617AV25	25	Elzendweg	BERGHAREN	174073	430377	27-07-1999	1999	Tabel 99-2	VGG		Definitief			2200	2200	23133	76,7090	136	329	1150	148	119	82	50	270	220	145	93					
Wijchen	6617AZ20	48	Hoekgraaf	BERGHAREN	173779	430758	02-05-1996	1996	Tabel 96-1	VGG		Definitief			214	214	2379	0	20	102	102	100	100	50	50	100	100	50	50					
Wijchen	6617KB2	77	Mekveldsestraat	BERGHAREN	172465	430113	18-03-2010	2010	RAV 09-2	VGG	Beschikking WM uitbreiding: wijzigingsve	Definitief		4768	4729	4729	88694	1141,2680	281	3163	3873	452	360	221	152	501	398	241	167					
Wijchen	6617KC15	16	Broekwagen	BERGHAREN	172430	429014	08-04-2003	2003	RAV 02-2	VGG		Definitief			1221	1221	132	0,3990	34	2	5	100	100	50	50	100	100	50	50					
Wijchen	6617KC16	17	Broekwagen	BERGHAREN	172520	429113	24-01-2007	2007	RAV 05-2	VGG		Definitief			2291	2291	14766	176,55	40	642	642	204	165	112	62	204	165	112	62					
Wijchen	6617KD6	88	Schaatsestraat	BERGHAREN	172954	427695	11-11-2008	2008	RAV 07-1	VGG		Definitief			2897	2897	102	111,01	335	7	4	100	100	50	50	100	100	50	50					
Wijchen	6617KH4	94	Stompendijk	BERGHAREN	174301	428665	29-11-2006	2006	RAV 05-2	VGG		Definitief			605	605	1139	27,2720	93	19	36	100	100	50	50	100	100	50	50					
Wijchen	6617KJ1	11	Berghaarnsestraat	BERGHAREN	172550	427845	20-09-1991	1991	Tabel 96-1	VGG		Definitief			2275	2833	7281	142,8490	182	316	316	145	117	81	50	145	117	81	50					
Wijchen	6634AA2A	66	Ringdijk	BATENBURG	171472	426031	06-12-1992	1992	Tabel 98-1	VGG		Definitief			1354	1605	0	57,84	170	0	0	100	100	50	50	100	100	50	50					
Wijchen	6634KB7	65	Laaksestraat	BATENBURG	170602	427029	12-02-2007	2007	RAV 07-1	VGG		Definitief			714	714	3966	49,8850	22	160	173	105	100	59	50	109	100	62	50					
Wijchen	6634KC20	103	Wethouder Bankenstraat	BATENBURG	170110	426770	22-09-2004	2004	RAV 07-1	VGG		Definitief			1248	1248	5659	69,9140	63	234	237	128	100	71	50	127	100	71	50					
Wijchen	6634KC6	104	Wethouder Bankenstraat	BATENBURG	170916	427204	03-10-2007	2007	RAV 07-1	VGG		Definitief			5790	5790	44158	696,4780	313	1522	1915	311	252	163	108	350	282	179	119					
Wijchen	6634KC8		Wethouder Bankenstraat	BATENBURG	170908	427216	20-01-2009	2009	RAV 07-1	VGG	Revisievergunning	Definitief			4979	4979	3560	186,9680	578	83	111	100	100	50	50	100	100	50	50					
Wijchen	6634KD5	46	Hoefweg	BATENBURG	172186	426458	16-08-2006	2006	RAV 05-2	VGG		Definitief			1343	1343	0	41,01	163	0	0	100	100	50	50	100	100	50	50					
Wijchen	6634KG4	73	Liendensestraat	BATENBURG	173769	425464	07-09-1999	1999	Tabel 99-1	VGG		Definitief			1686	1686	12865	168,2080	55	377	565	158	127	88	50	192	155	105	56					
Wijchen	6634KH1	59	Jan Steegweg	BATENBURG	173870	425090	25-04-2007	2007	RAV 06-1	VGG		Definitief			1105	1105	7511	113,0640	61	132	332	100	100	54	50	149	120	83	50					
Wijchen	6634KH3	60	Jan Steegweg	BATENBURG	174174	425071	22-06-2005	2005	RAV 05-1	VGG		Definitief			140	140	0	0	52	0	0	100	100	50	50	100	100	50	50					
Wijchen	6634KH4	61	Jan Steegweg	BATENBURG	174212	424990	24-02-2004	2004	RAV 03-1	VGG		Definitief			113	113	0	0	44	0	0	100	100	50	50	100	100	50	50					
Wijchen	6634KK1	87	Ruffelsweg	BATENBURG

MILIEU · RUIMTE · WATER

Bijlage 6: Bronnenbestand agrarische bedrijven gemeente Beuningen (2010)

09K064-MER-stooh4

Versiedatum: 13 januari 2011

Definitief

De geel gemarkeerde locaties vallen buiten het bestemmingsplan en zijn niet meegenomen in de uitgevoerde berekeningen.

1	Gemeente	Dossier	Referentie	Straat	Plaats	Coordinaat-X	Coordinaat-Y	Besch.datum	Besch.jaar	UAV tabel (orig)	Besch.type	Besch.soort	Status	Bouwvergunning	Bedrijfstype	NH3-em. vorige besch.	NH3-em. volgens verg.	NH3-em. nieuwste RAV	Gouremissie (OU/s)	Fijnstofemissie (kg/jr)	Aantal NGE	Aantal MVE (fact.1996)	Aantal MVE (fact.2003)	Cat.I (fact.1996)	Cat.II (fact.1996)	Cat.III (fact.1996)	Cat.IV (fact.1996)	Cat.I (fact.2003)	Cat.II (fact.2003)	Cat.III (fact.2003)	Cat.IV (fact.2003)	Afstand	Soort vegetatie	Depositie.oud	Depositie.nw.	Toelichting
1	Beuningen	6551DR22	10000379	Jonkerstraat	WEURT	183864	429506	16-9-2005	2005	RAV 07-1	VGG	Veranderingsvergunning	Definitief		Paarden	525	525	525	6265	96,25	25	250	250	130	104	73	50	135	108	75	50					geen wijziging dieraantallen
1	Beuningen	6551DK42B	10000703	Jonkerstraat	WEURT	183267	429587	21-4-2009	2009	RAV 07-1	ITG	Inrekking (8,25 en 8,26 Wm)	Definitief		voormalig bedrijf	6915	0	0	0	0	0	0	0													
1	Beuningen	6551DK44	10000354	Jonkerstraat	WEURT	182625	428238	21-4-2009	2009	RAV 07-1	ITG	Inrekking (8,25 en 8,26 Wm)	Definitief		voormalig bedrijf		0	0	0	0	0	0	0													
1	Beuningen	6551DM16	10000478	Van Heemstraweg	WEURT	183688	430170	27-10-2005	2005	RAV 07-1	ITG	Inrekking (8,25 en 8,26 Wm)	Definitief		Paarden	25	25	25	0	0	0	0	0	100	100	50	50	100	100	50	50					
1	Beuningen	6551DP14	10000406	Vossenkuil	WEURT	183868	429606	6-12-2006	2006	RAV 07-1	MEL	Beskuit landbouwbedrijven milieubeheer	Definitief		Schapen		40	40	273	0,392	3	12	12	100	100	50	50	100	100	50	50					
1	Beuningen	6551DR5	10000400	Reekstraat	WEURT	182934	429881	29-1-2002	2002	RAV 07-1	VGG	Beschikking WM uitbreiding- wijzigingsve	Definitief		Melkrundvee	2424	2736	2736	19616	254,49	82	800	827	227	184	123	73	231	187	125	75					
1	Beuningen	6551ZE2	10000488	Bonerkampstraat	WEURT	183687	430249	6-12-2006	2006	RAV 07-1	MEL	Beskuit landbouwbedrijven milieubeheer	Definitief		Melkrundvee		585	585	1701	28,864	49	63	70	100	100	50	50	100	100	50	50					
1	Beuningen	6551ZP25	10000390	Pastoor der Marickstraat	WEURT	184762	430057	6-12-2006	2006	RAV 07-1	MEL	Beskuit landbouwbedrijven milieubeheer	Definitief		Melkrundvee	183	183	429	3,672	22	18	18	18	100	100	50	50	100	100	50	50					
1	Beuningen	6641KA14	10000341	Waardhuizenstraat	BEUNINGEN GLD	182362	431446	6-12-2006	2006	RAV 07-1	MEL	Beskuit landbouwbedrijven milieubeheer	Definitief		Paarden		144	144	266	2,522	33	11	11	100	100	50	50	100	100	50	50					
1	Beuningen	6641KA9A	10000342	Waardhuizenstraat	BEUNINGEN GLD	182249	431388	24-6-2003	2003	RAV 07-1	ITG	Beschikking WM revisievergunning	Definitief		voormalig bedrijf	1543	0	0	0	0	0	0	0													van rechtswege vervallen
1	Beuningen	6641KB1	10000325	Hosterdstraat	BEUNINGEN GLD	182616	430783	30-5-2006	2006	RAV 06-1	VGG	Beschikking WM revisievergunning	Definitief		Leghennen		2027	2027	13237	2340	157	2182	657	374	300	189	127	207	167	113	63					
1	Beuningen	6641KB2A	10000414	Hosterdstraat	BEUNINGEN GLD	182716	430914	27-3-2007	2007	RAV 07-1	MEL	Beskuit landbouwbedrijven milieubeheer	Definitief		Melkrundvee		1067	1067	102	33,432	129	3	4	100	100	50	50	100	100	50	50					
1	Beuningen	6641KD4	10000355	Hosterdstraat	BEUNINGEN GLD	182686	431135	30-6-2009	2009	RAV 07-1	MEL	Beskuit landbouwbedrijven milieubeheer	Definitief		Paarden	121	5	5	0	0	0	0	0	100	100	50	50	100	100	50	50					geen schapen meer aanwezig
1	Beuningen	6641KC20	10000334	Oostelakkerstraat	BEUNINGEN GLD	183231	430763	6-12-2006	2006	RAV 07-1	MEL	Beskuit landbouwbedrijven milieubeheer	Definitief		Melkrundvee		356	356	712	14,524	21	20	22	100	100	50	50	100	100	50	50					
1	Beuningen	6641KD1C	10000376	Hogeweidestraat	BEUNINGEN GLD	182829	430230	8-6-2006	2006	RAV 07-1	MEL	Beskuit landbouwbedrijven milieubeheer	Definitief		Melkrundvee		551	551	1842	11,555	78	72	78	100	100	50	50	100	100	50	50					
1	Beuningen	6641KG6	10000409	Verbindingsweg	BEUNINGEN GLD	182317	429569	6-12-2006	2006	RAV 07-1	MEL	Beskuit landbouwbedrijven milieubeheer	Definitief		Melkrundvee		187	187	1175	6,567	18	33	55	100	100	50	50	100	100	50	50					
1	Beuningen	6641KL12	10000310	Bijsterhuizenstraat	BEUNINGEN GLD	181351	427927	12-5-2005	2005	RAV 07-1	VGG	Beschikking WM revisievergunning	Definitief	N	Melkrundvee	5050	4409	4409	34865	404,26	201	2153	2153	371	298	188	126	371	298	188	126					
1	Beuningen	6641KM2A	10000332	Elsenpas	BEUNINGEN GLD	181318	428414	6-12-2006	2006	RAV 07-1	MEL	Beskuit landbouwbedrijven milieubeheer	Definitief		Melkrundvee		760	760	0	24,48	101	0	0	100	100	50	50	100	100	50	50					
1	Beuningen	6641KM3	10000333	Elsenpas	BEUNINGEN GLD	180691	428288	23-8-2005	2005	RAV 07-1	VGG	Beschikking WM revisievergunning	Definitief		Zeugen		7848	7848	61660	808,218	202	2210	2809	376	302	150	127	425	340	210	143					
1	Beuningen	6641KM4	10000369	Elsenpas	BEUNINGEN GLD	180455	428560	6-12-2006	2006	RAV 07-1	MEL	Beskuit landbouwbedrijven milieubeheer	Definitief		Melkrundvee		1628	1628	1495	69,792	211	14	47	100	100	50	50	100	100	50	50					
1	Beuningen	6641KM6	10000328	Elsenpas	BEUNINGEN GLD	179883	428731	6-12-2006	2006	RAV 07-1	MEL	Beskuit landbouwbedrijven milieubeheer	Definitief		Melkrundvee		918	918	0	28,4	113	0	0	100	100	50	50	100	100	50	50					
1	Beuningen	6641KN198	10000323	Wilhelminalaan	BEUNINGEN GLD	180006	428265	6-12-2006	2006	RAV 07-1	MEL	Beskuit landbouwbedrijven milieubeheer	Definitief		Melkrundvee		95	95	36	3,618	6	1	1	100	100	50	50	100	100	50	50					
1	Beuningen	6641KN81	10000324	Wilhelminalaan	BEUNINGEN GLD	180118	428005	9-1-2007	2007	RAV 07-1	MEL	Beskuit landbouwbedrijven milieubeheer	Definitief		Melkrundvee		2319	2319	0	70,844	277	0	0	100	100	50	50	100	100	50	50					
1	Beuningen	6641KN83	10000405	Wilhelminalaan	BEUNINGEN GLD	179955	427636	18-9-2007	2007	RAV 07-1	MEL	Beskuit landbouwbedrijven milieubeheer	Definitief		Melkrundvee		1600	1600	1150	59,85	191	50	50	100	100	50	50	100	100	50	50					
1	Beuningen	6641KP11	10000575	Ficarystraat	BEUNINGEN GLD	176399	428761	1-1-2008	2008	RAV 07-1	ITG	Van rechtswege vervallen	Definitief		Paarden	88	88	88	266	0,57	27	7	11	100	100	50	50	100	100	50	50					
1	Beuningen	6641KP4	10000360	Ficarystraat	BEUNINGEN GLD	179718	427949	30-10-2008	2008	RAV 07-1	MEL	Beskuit landbouwbedrijven milieubeheer	Definitief		Melkrundvee		1763	1763	1780	74,66	166	50	56	100	100	50	50	100	100	50	50					
1	Beuningen	6641KP6	10000438	Ficarystraat	BEUNINGEN GLD	178633	428177	6-12-2006	2006	RAV 07-1	MEL	Beskuit landbouwbedrijven milieubeheer	Definitief	J	Melkrundvee		1223	1223	0	37,46	147	0	0	100	100	50	50	100	100	50	50					
1	Beuningen	6641KW19	10000608	Kloosterstraat	BEUNINGEN GLD	181621	431334	6-12-2006	2006	RAV 07-1	MEL	Beskuit landbouwbedrijven milieubeheer	Definitief	J	Schapen		37	37	273	0	4	12	12	100	100	50	50	100	100	50	50					
1	Beuningen	6641KX11	10000467	Dwars Hemmetstraat	BEUNINGEN GLD	181673	431364	12-6-2006	2006	RAV 07-1	CRE	Van rechtswege vervallen	Definitief		Vleesvarkens	2520	980	980	6440	77	9	280	280	137	110	77	50	137	110	77	50					niet opgericht
1	Beuningen	6641KZ34	10000027	Hemmetstraat	BEUNINGEN GLD	181025	431915	21-8-2007	2007	RAV 07-1	VGG	Beschikking WM uitbreiding- wijzigingsve	Definitief	J	Paarden		40	40	0	0,466	12	0	0	100	100	50	50	100	100	50	50					
1	Beuningen	6641LA51	10000483	Dijk	BEUNINGEN GLD	181464	431963	6-12-2006	2006	RAV 07-1	MEL	Conversie	Definitief		Geiten		285	285	2820	8,55	20	60	116	100	100	50	50	100	100	50	50					
1	Beuningen	6641KW28	10000460	Burg van Suchtelenstraat	BEUNINGEN GLD	181805	425454	27-1-2009	2009	RAV 07-1	ITG	vervallen meking	Definitief		voormalig bedrijf	107	0	0	0	0	0	0	0													woning geworden
1	Beuningen	6642KX5	10000318			181809	429280	18-6-1998	1998	RAV 07-1	VGG	Beschikking WM revisievergunning	Definitief		Melkrundvee	2329	2329	2329	21784	281,215	146	866	936	236	191	128	78	248	199	132	83					
1	Beuningen	6642KM1	10000778			181527	428885	21-6-2005	2005	RAV 07-1	VGG	Beschikking WM oprichtingsvergunning	Definitief		Paarden	287	287	287	0	0	95	0	0	100	100	50	50	100	100	50	50					
1	Beuningen	6644AA33	10000404	Van Stolvenbergweg	EWIJK	178443	432062	6-12-2006	2006	RAV 07-1	MEL	Beskuit landbouwbedrijven milieubeheer	Definitief		Vleesvee		76	76	0	3,968	6	0	0	100	100	50	50	100	100	50	50					
1	Beuningen	6644AC2	10000396	Molenweg	EWIJK	178319	431959	6-12-2006	2006	RAV 07-1	MEL	Beskuit landbouwbedrijven milieubeheer	Definitief		Melkrundvee		314	314	0	10,096	42	0	0	100	100	50	50	100	100	50	50					
1	Beuningen	6644AD13	10000436	Vekzwstraat	EWIJK	179216	431988	1-2-2006	2006	RAV 07-1	VGG	Beschikking WM revisievergunning	Definitief		Paarden	300	300	300	0	0	112	0	0	100	100	50	50	100	100	50	50					melding 8,19 gebaseerd op oprichtingsvergunning 06-07-1993 en actualiseerbevergunning 27-10-2004
1	Beuningen	6644CB18	10000118	Pater van Boxtelweg	EWIJK	179410	431206	23-8-2001	2001	RAV 07-1	VGG	Beschikking WM uitbreiding- wijzigingsve	Definitief		Melkrundvee	100	100	100	345	5,655	7	15	15	100	100	50	50	100	100	50	50					
1	Beuningen	6644CL27	10000513	Klaphekstraat	EWIJK	179425	430773	6-12-2006	2006	RAV 07-1	MEL	Beskuit landbouwbedrijven milieubeheer	Definitief		Paarden		195	195	0	6	78	0	0	100	100	50	50	100	100	50	50					
1	Beuningen	6644KB1	10000362	Dijk	EWIJK	180089	432073	19-10-2004	2004	RAV 07-1	VGG	Beschikking WM actualiseringsvergunning	Definitief		Vleesvarkens		332	332	3304	41,514	6	128	144	100	100	50	50	100	100	50	50					
1	Beuningen	6644KD2B	10000713	Binnenweg	EWIJK	179815	431788	11-1-2003	2003	RAV 07-1	CRE	Van rechtswege vervallen	Definitief		Paarden	259	94	94	655	0	19	28	28	100	100	50	50	100	100	50	50					Stal 4 niet gerealiseerd (165 schapen / 7 paarden) van rechtswege vervallen
1	Beuningen	6644KE11	10000173	Van Heemstraweg	EWIJK	178995	431694	7-6-2004	2004	RAV 07-1	VGG	Beschikking WM revisievergunning	Definitief		Paarden	441	627	627	4486	16,02	71	167	179	107	100	50	50	111	100	50	50					
1	Beuningen	6644KE13	10000487	Van Heemstraweg	EWIJK	178969	431735	6-12-2006	2006	RAV 07-1	MEL	Beskuit landbouwbedrijven milieubeheer	Definitief		Paarden		60	60	0	0	22	0	0	100	100	50	50	100	100	50	50					
1	Beuningen	6644KE27	10000374	Van Heemstraweg	EWIJK	178476	431743	17-8-2007	2007	RAV 07-1	MEL	Beskuit landbouwbedrijven milieubeheer	Definitief	J	Melkrundvee		188	188	351	3,92	15	15	15	100	100	50	50	100	100	50	50					
1	Beuningen	6644KE3	10000354	Van Heemstraweg	EWIJK	180270	431273	24-12-2007	2007	RAV 07-1	MEL	Beskuit landbouwbedrijven milieubeheer	Definitief		Paarden		100	100	0	0	37	0	0	100	100	50	50	100	100	50	50					
1	Beuningen	6644KE31	10000356	Van Heemstraweg	EWIJK	178357	431737	6-12-2006	2006	RAV 07-1	MEL	Beskuit landbouwbedrijven milieubeheer	Definitief		Paarden		156	156	0	0	56	0	0	100	100	50	50	100	100	50	50					
1	Beuningen	6644KJ39	10000384	Koningstraat	EWIJK	178430	430738	21-11-2000	2000	RAV 07-1	VGG	Conversie	Definitief	J	Vleesvee		1465	1465	20548	56,25	86	560	667	195	167	100	87	249	202	134	85					
1	Beuningen	6644KJ46	10000385	Koningstraat	EWIJK	177963	431001	4-7-2003	2003	RAV 07-1	MEL	Conversie	Definitief		Vleesvee		259	259	138	14,05	16	6	6	100	100	50	50	100	100	50	50					geen inrichting
1	Beuningen	6644KK2	10000419	Koningstraat	EWIJK	178601	430347	6-12-2006	2006	RAV 07-1	MEL	Beskuit landbouwbedrijven milieubeheer	Definitief		Melkrundvee		333	333	0	10,71	44	0	0	100	100	50	50	100	100	50	50					
1	Beuningen	6644KQ5	10000302	Koningstraat	EWIJK	178322	430864	12-7-2007	2007	RAV 07-1	MEL	Beskuit landbouwbedrijven milieubeheer	Definitief		Melkrundvee		2094	2094	1602	76,356	220	45	60	100	100	50	50	100	100	50	50					
1	Beuningen	6644KQ9	10000416	Koningstraat	EWIJK	178204	430967	6-12-2006	2006	RAV 07-1	MEL	Beskuit landbouwbedrijven milieubeheer	Definitief		Melkrundvee		443	443	1638	21,21	22	52	56	100	100	50	50	100	100	50	50					
1	Beuningen	6644KQ8	10000352	Koningstraat	EWIJK	178170	431014	4-4-1997	1997	RAV 07-1	VGG	Conversie	Definitief	J	Vleesvarkens		1313	1313	8629	103,125	12	375	375	158	127	87	50	158	127	87	50					
1	Beuningen	6644KL3	10000358	Abt	EWIJK	179598	430642	15-1-1991	1991	RAV 07-1	VGG	Beschikking WM revisievergunning	Definitief		Melkrundvee		2017	2017	11599	154,11	119	388	467	156	126	87	50	175	141	98	55					
1	Beuningen	6644KM1A	10000336	Begijnenstraat	EWIJK	177855	430917	15-4-1997	1997	RAV 07-1	VGG	Beschikking WM revisievergunning	Definitief		Vleesvee	300	300	300	4272	59,52	24	40	133	100	100	50	50	100	100	50	50					
1	Beuningen	6644KN5	10000403	Steeg	EWIJK	178774	430173	12-1-2005	2005	RAV 07-1	ITG	vervallen meking	Definitief		voormalig bedrijf	824	0	0	0	0	0	0	0													geen inrichting meer (wel 4 pony's)
1	Beuningen	6644KP1	10000412	Elzenpas	EWIJK	177754	429123	6-12-2006	2006	RAV 07-1	MEL	Beskuit landbouwbedrijven milieubeheer	Definitief		Melkrundvee		2419	2419	0	74,306	293	0	0	100	100	50	50	100	100	50	50					
1	Beuningen	6644KP2	10000361	Elzenpas	EWIJK	177498	429466	2-9-2003	2003	RAV 07-1	VGG	Beschikking WM revisievergunning	Definitief		Ov.Pluimvee	2100	2100	2100	4900	840	33	1429	213	301	244	158	103	120	100	68	50					
1	Beuningen	6644KP3	10000413	Elzenpas	EWIJK	178371	429997	20-7-1998	1998	RAV 07-1	VGG	Beschikking WM revisievergunning	Definitief		Vleesvee	2285	2285	2285	32538	88,658	126	914	1523	100	100	50	50	100	100	50	50					
1	Beuningen	6644KP4	10000412	Elzenpas	EWIJK	177121	429912	6-12-2006	2006	RAV 07-1	MEL	Beskuit landbouwbedrijven milieubeheer	Definitief	J	Melkrundvee		728	728	71	22,746	85	2	2	100	100	50	50	100	100	50	50					
1	Beuningen	6644KR1	10000378	Ficarystraat	EWIJK	177750	428262	6-11-2007	2007	RAV 07-1	MEL	Beskuit landbouwbedrijven milieubeheer	Definitief		Melkrundvee	1223	1900	1900	0	61,2	253	0	0	100	100	50	50	100	100	50	50					
1	Beuningen	6644KR1A		Ficarystraat	EWIJK	177181	428446	6-12-2006	2006	RAV 07-1	MEL	Beskuit landbouwbedrijven milieubeheer	Definitief		Melkrundvee		1223	1223	0	37,46	147	0	0	100	100	50	50	100	100	50	50					
1	Beuningen	6644KR2	10000359	Ficarystraat	EWIJK	177487	428441	6-12-2006	2006	RAV 07-1	MEL	Beskuit landbouwbedrijven milieubeheer	Definitief	J	Melkrundvee		1710	1710	0	55,08	229	0	0	100	100	50	50	100	100	50	50					
1	Beuningen	6644KR5	10000468	Ficarystraat	EWIJK	176797	428686	6-12-2006	2006	RAV 07-1	MEL	Beskuit landbouwbedrijven milieubeheer	Definitief	J	Melkrundvee		1615	1615	0	52,02	215	0	0	100	100	50	50	100	100	50	50					
1	Beuningen	6645AB39	10000344	Ing van Stolvenbergweg	WINSSEN	177394	432433	9-4-2009	2009	RAV 07-1	ITG	Inrekking (8,25 en 8,26 Wm)	Definitief		voormalig bedrijf	1397	0	0	0	0	0	0	0													> 3 jaar geen gebruik gemaakt van
1	Beuningen	6645AJ32	10000345	Not Stephanus Roesstraat	WINSSEN	177110	432844	22-1-2009	2009	RAV 07-1	ITG	vervallen meking	Definitief		voormalig bedrijf	62	0	0	0	0	0	0	0													Geen inrichting meer (wel 2 paarden en 10 kippen aanwezig)
1	Beuningen	6645BJ27	10000540	Leegstraat	WINSSEN	176735	431976	27-11-1997	1997	RAV 07-1	VGG	Beschikking WM revisievergunning	Definitief		Vleesvarkens	970	970	970	8924	105,7	13	388	388	160	129	89	50	160	129	89	50					
1	Beuningen	6645BC16A	10000387	Leegstraat	WINSSEN	176621	431837	6-12-2006	2006	RAV 07-1	MEL	Beskuit landbouwbedrijven milieubeheer	Definitief		Melkrundvee		138	138	0	4,83	10	0	0	100	100	50	50	100	100	50	50					
1	Beuningen	6645BS53	10000394	Molenstraat	WINSSEN	176051	432723	6-12-2006	2006	RAV 07-1	MEL	Beskuit landbouwbedrijven milieubeheer	Definitief		Melkrundvee		78	78	23	2,448	10	1	1	100	100	50	50	100	100	50	50					
1	Beuningen	6645BS55	10000348	Molenstraat	WINSSEN	176976	432736	6-12-2006	2006	RAV 07-1	MEL	Beskuit landbouwbedrijven milieubeheer	Definitief		Paarden		229	229	0	4,408	44	0	0	100	100	50	50	100	100	50	50					
1	Beuningen	6645CC16	10000331	Geerstraat	WINSSEN	176103	432377	28-4-1987	1987	RAV 07-1	VGG	Beschikking WM revisievergunning	Definitief	J	Zeugen		1318	1318	6857	73,356	74	160	390	105	100	50	50	161	129	89	50					
1	Beuningen	6645KC2	10000440	Deijnschestraat	WINSSEN	175727	432985	6-12-2006	2006	RAV 07-1	MEL	Beskuit landbouwbedrijven milieubeheer	Definitief		Melkrundvee		769	769	1246	33,03	68	35	39	100	100	50	50	100	100	50	50					
1	Beuningen	6645KC5	10000597	Deijnschestraat	WINSSEN	175581	432842	12-1-2009	2009	RAV 07-1	MEL	vervallen meking	Definitief		Melkrundvee	228	45	45	77	1,968	5	2	4	100	100	50	50	100	100	50	50					geen inrichting meer
1	Beuningen	6645KC7	10000904	Deijnschestraat	WINSSEN	175723	433173	23-5-2008	2008	RAV 07-1	MEL	Beskuit landbouwbedrijven milieubeheer	Definitief		Vleesvee		121	121	390	3,968	12	17	17	100	100	50	50	100	100	50	50					
1	Beuningen	6645KD10	10000347	Verlengde Molenstraat	WINSSEN	175349	432977	6-12-2006	2006	RAV 07-1	MEL	Beskuit landbouwbedrijven milieubeheer	Definitief		Vleesvee		98	98	0	4,96	6	0	0	100	100	50	50	100	100	50	50					
1	Beuningen	6645KD12A	10000656	Verlengde Molenstraat	WINSSEN	175411	433141	5-9-2006	2006	RAV 07-1	VGG	Beschikking WM revisievergunning	Definitief	N	Paarden	50	50	50	0	0	16	0	0	100	100	50	50	100	100	50	50					niet in werking getreden ivm strijdigheid BP (betrokken bouwvergunning nog niet verleend)
1	Beuningen	6645KK3	10000348	Poolbostraat	WINSSEN	177689	431683	6-12-2006	2006	RAV 07-1	MEL	Beskuit landbouwbedrijven milieubeheer	Definitief		Melkrundvee		190	190	0	6,12	25	0	0	100	100	50	50	100	100	50	50					
1	Beuningen	6645KL10	10000397	Pakstraat	WINSSEN	177209	431827	15-4-1995	1995	RAV 07-1	VGG	Beschikking WM revisievergunning	Definitief		Nerie Vos	534	230	230	0	0	46	0	0	175	125	100	50	175	125	100	50					
1	Beuningen	6645KL9	10000420	Pakstraat	WINSSEN	177331	431732	6-12-2006	2006	RAV 07-1	MEL	Beskuit landbouwbedrijven milieubeheer	Definitief		Vleesvee		136	136	1929	26,834	11	15	60	100	100	50	50	100	100	50	50					
1	Beuningen	6645KN49	10000316	Koningstraat	WINSSEN	176674	431394	6-12-2006	2006	RAV 07-1	MEL	Beskuit landbouwbedrijven milieubeheer	Definitief		Melkrundvee		668	668	36	20,744	80	1	1	100	100	50	50	100	100	50	50					
1	Beuningen	6645KN57	10000384	Koningstraat	WINSSEN	176093	431601	5-2-2009	2009	RAV 07-1	ITG	vervallen meking	Definitief		voormalig bedrijf	6	0	0	0	0	0	0	0													geen inrichting meer
1	Beuningen	6645KP32	10000441	Koningstraat	WINSSEN	176834	431409	6-12-2006	2006	RAV 07-1	MEL	Beskuit landbouwbedrijven milieubeheer	Definitief		Melkrundvee		174	174	23	5,202	25	1	1	100	100	50	50	100	100	50	50					
1	Beuningen	6645KP34A	10000410	Koningstraat	WINSSEN	176754	431428	25-4-1996	1996	RAV 07-1	VGG	Beschikking WM revisievergunning	Definitief		Vleesvee	2572	2572	2572	24642	79,08	222	795	1094	227	183	123	73	263	214	142	91					handelaar, vergunde dieren zijn niet altijd aanwezig (ca. 6 maanden per jaar)
1	Beuningen	6645KR2	10000357	Beleniaan	WINSSEN	176332	431511	21-9-2007	2007	RAV 07-1	ITG	vervallen meking	Definitief		voormalig bedrijf	265	0	0	0	0	0	0	0													
1	Beuningen	6645KR3	10000334	Beleniaan	WINSSEN	176224	431068	3-6-2009	2009	RAV 07-1	VGG	Beschikking WM revisievergunning	Definitief	N	Melkrundvee	1588	5445	5445	25917	162,676	371	720	1238	216	175	117	68	280	226	149	96					
1	Beuningen	6645KS52	10000464	Dwarsstoog	WINSSEN	176099	431268	12-6-2006	2006	RAV 07-1	MEL	Beskuit landbouwbedrijven milieubeheer	Definitief		Vleesvee	146	146	146	8	7,44	11	0	0	100	100	50	50	100	100	50	50					
1	Beuningen	6645KT5	10000339	Kooistraat	WINSSEN	174822	430972	6-12-2006	2006	RAV 07-1	MEL	Beskuit landbouwbedrijven milieubeheer	Definitief	J	Melkrundvee		640

MILIEU · RUIMTE · WATER

Bijlage 7: Berekende huidige situatie stikstofdepositie vanuit de landbouw in het plangebied (2009)

09K064-MER-stooh4

Versiedatum: 13 januari 2011

Definitief

Stikstofdepositie vergund

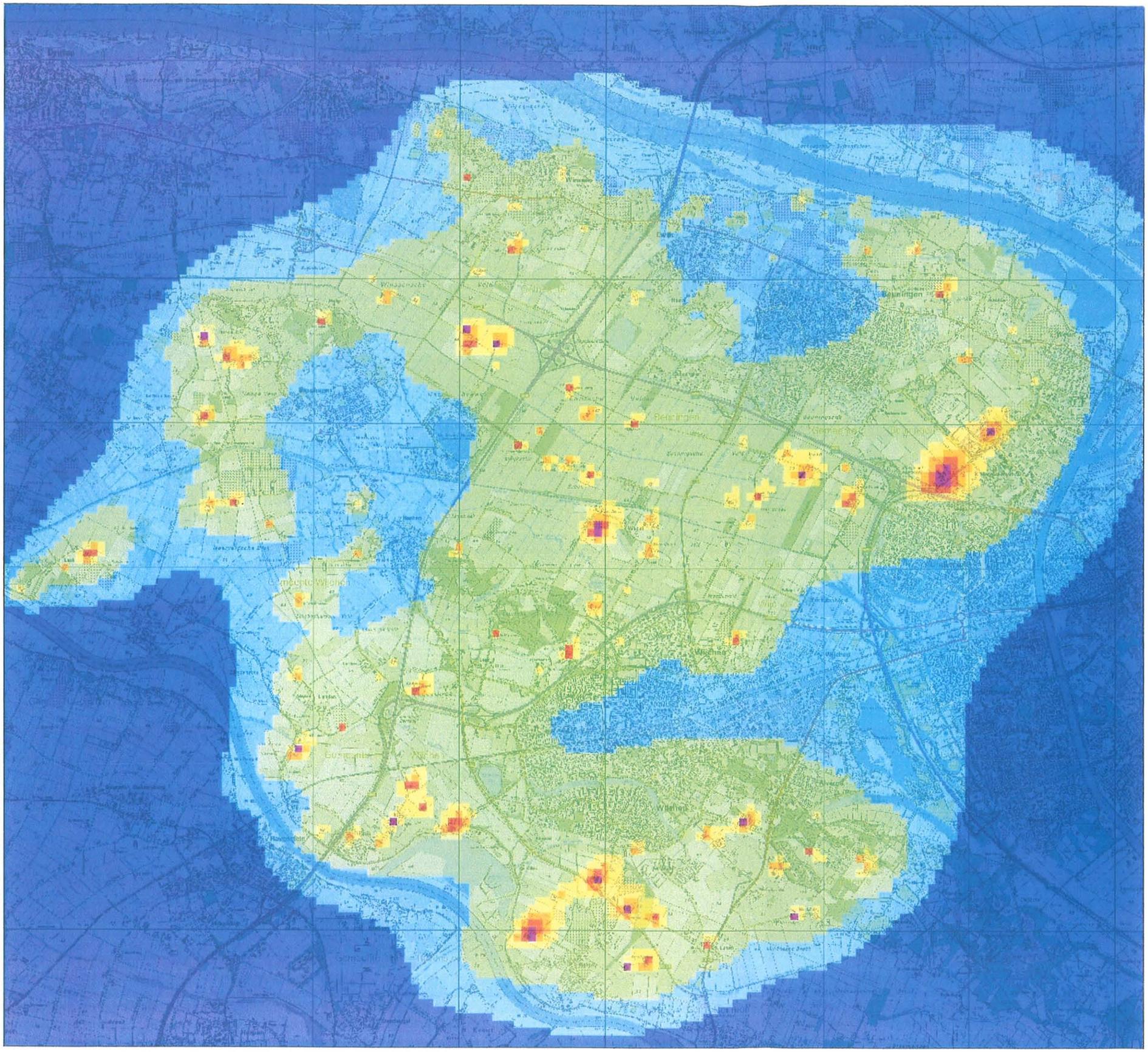

Legenda

stikstof vergund

Waarde (mol/jaar/ha)

- 0 - 63
- 63 - 125
- 125 - 625
- 625 - 1.250
- 1.250 - 2.500
- 2.500 - 5.000
- 5.000 - 48.500

N

1:50.000

0 0,25 0,5 1 1,5 2 2,5 Kilometers

MILIEU ▪ RUIMTE ▪ WATER

CSO

MILIEU · RUIMTE · WATER

Bijlage 8: Berekende minimale situatie stikstofdepositie vanuit de landbouw in het plangebied (2009)

09K064-MER-stooh4

Versiedatum: 13 januari 2011

Definitief

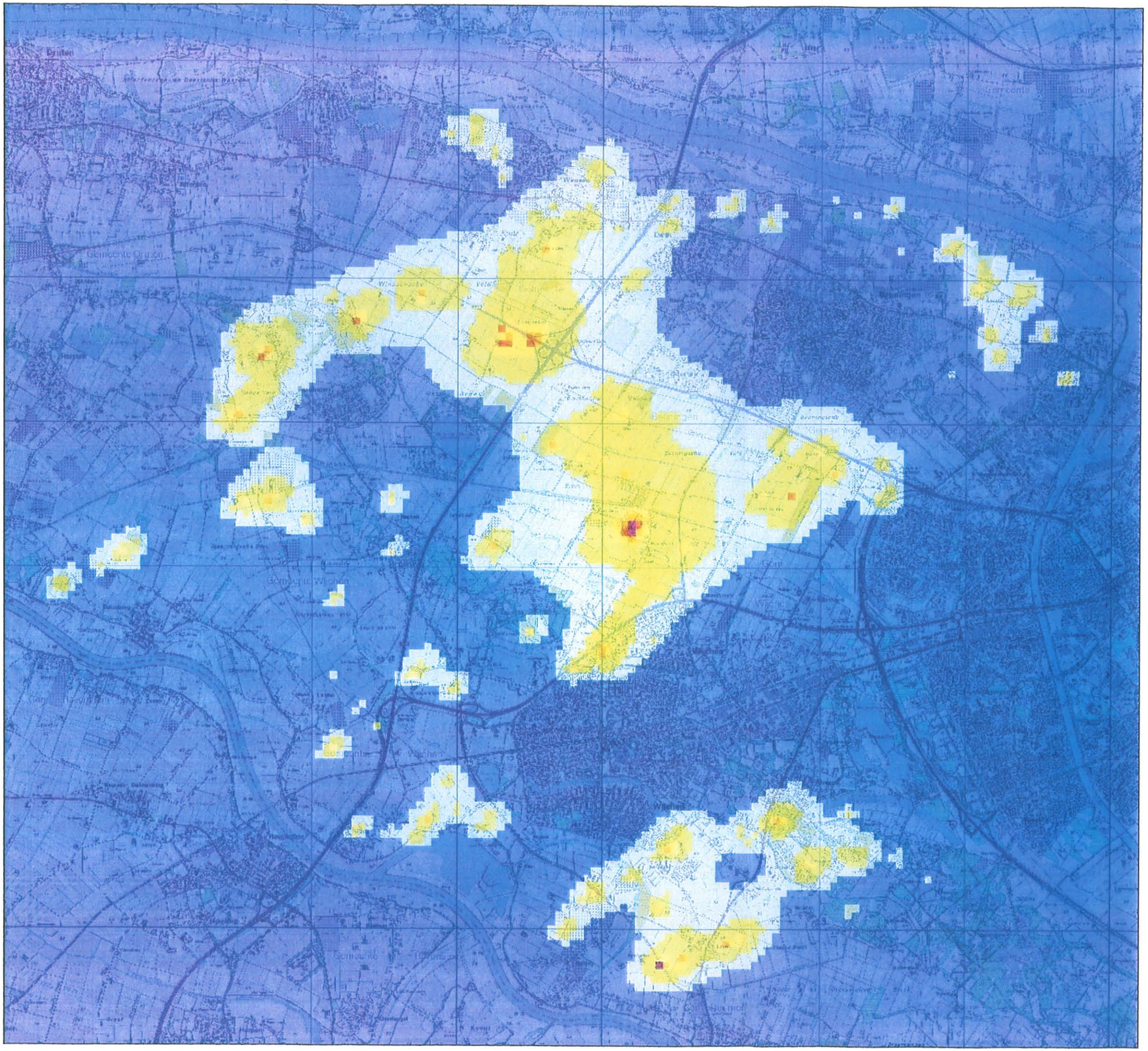

Stikstofdepositie minimaal

Legenda

stikstof minimaal

Waarde (mol/jaar/ha)

- 0 - 63
- 63 - 125
- 125 - 625
- 625 - 1.250
- 1.250 - 2.500
- 2.500 - 5.000
- 5.000 - 48.500

N

1:50.000

0,25 0,5 1 1,5 2 2,5 Kilometers

MILIEU ▪ RUIMTE ▪ WATER

CSO

MILIEU · RUIMTE · WATER

Bijlage 9: Berekende maximale situatie stikstofdepositie vanuit de landbouw in het plangebied (2009)

09K064-MER-stooh4

Versiedatum: 13 januari 2011

Definitief

Stikstofdepositie maximaal

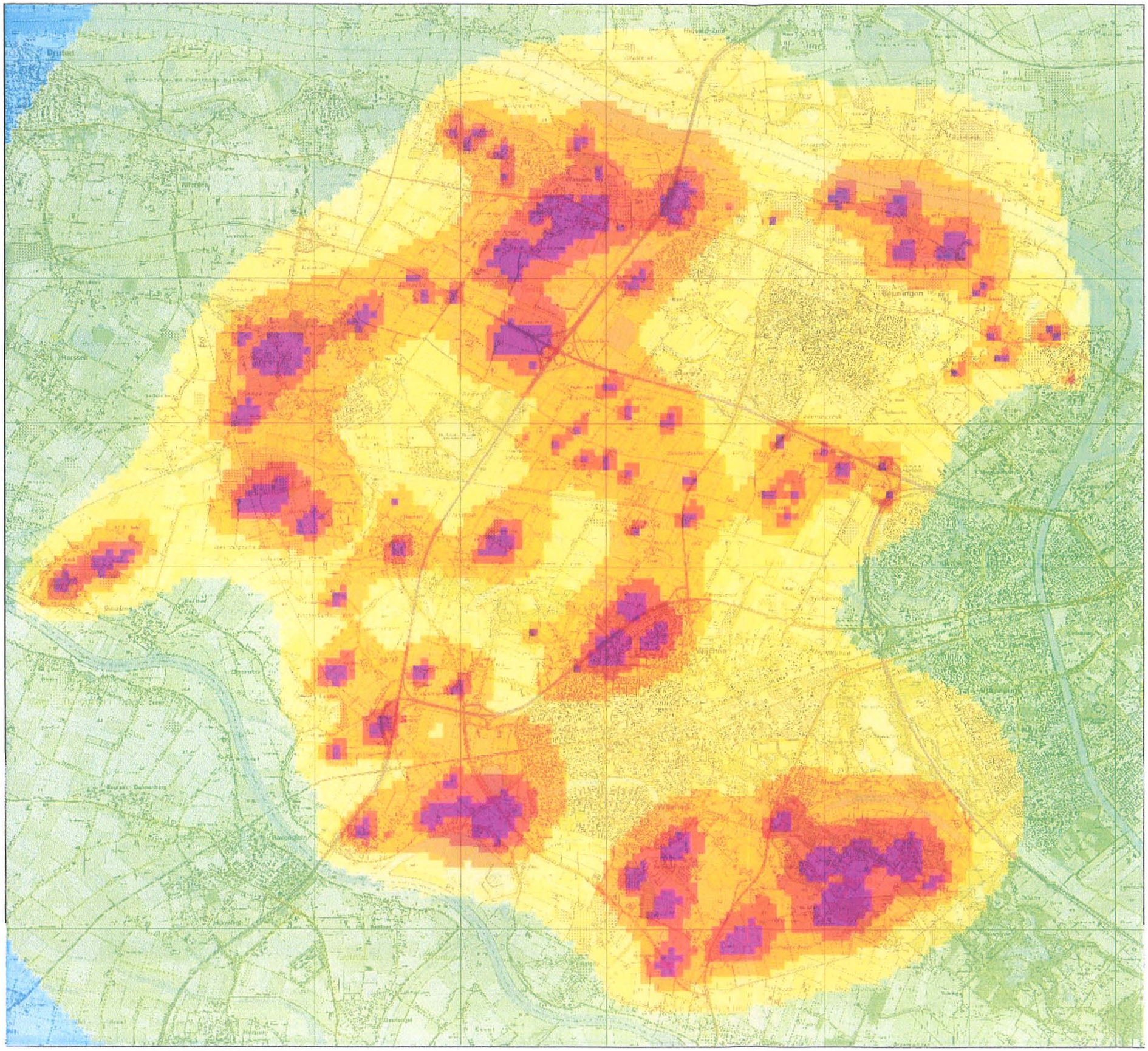

Legenda

stikstof maximaal

Waarde (mol/jaar/ha)

- 0 - 63
- 63 - 125
- 125 - 625
- 625 - 1.250
- 1.250 - 2.500
- 2.500 - 5.000
- 5.000 - 48.500

N

1:50.000

0 0,25 0,5 1 1,5 2 2,5 Kilometers

MILIEU ▪ RUIMTE ▪ WATER

CSO

MILIEU · RUIMTE · WATER

Bijlage 10: Berekende huidige situatie stikstofdepositie vanuit de landbouw in het plangebied (2010)

09K064-MER-stooh4

Versiedatum: 13 januari 2011

Definitief

Stikstof vergund

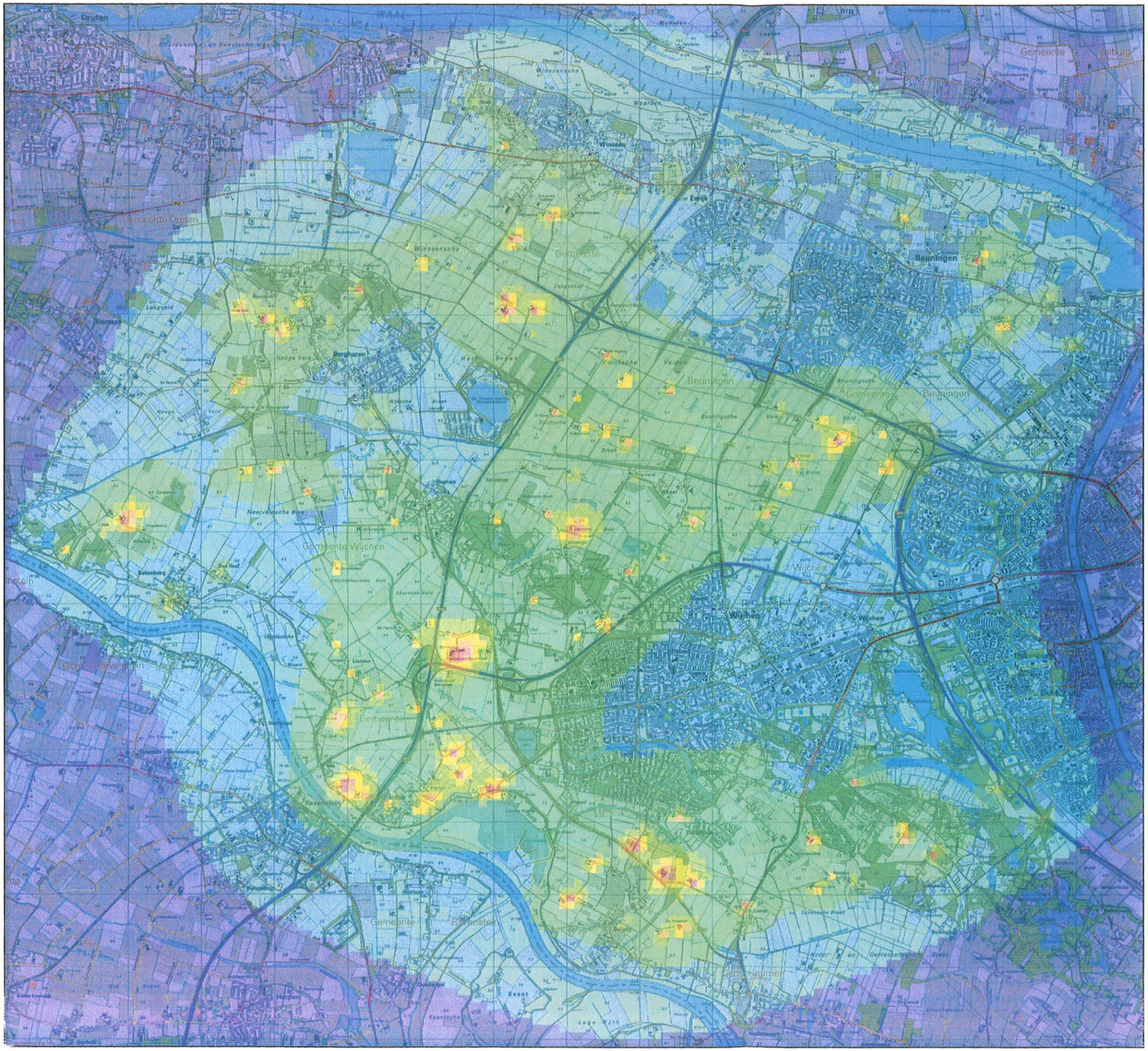

Legenda

Vergunde depositie stikstof

- 0 - 63
- 63 - 125
- 125 - 625
- 625 - 1.250
- 1.250 - 2.500
- 2.500 - 5.000
- 5.000 - 49.500

N

1:50.000

0 0,5 1 2 3 Kilometers

MILIEU ▪ RUIMTE ▪ WATER

CSO

MILIEU · RUIMTE · WATER

Bijlage 11: Berekende minimale situatie stikstofdepositie vanuit de landbouw in het plangebied (2010)

09K064-MER-stooh4

Versiedatum: 13 januari 2011

Definitief

Ammoniak vergund

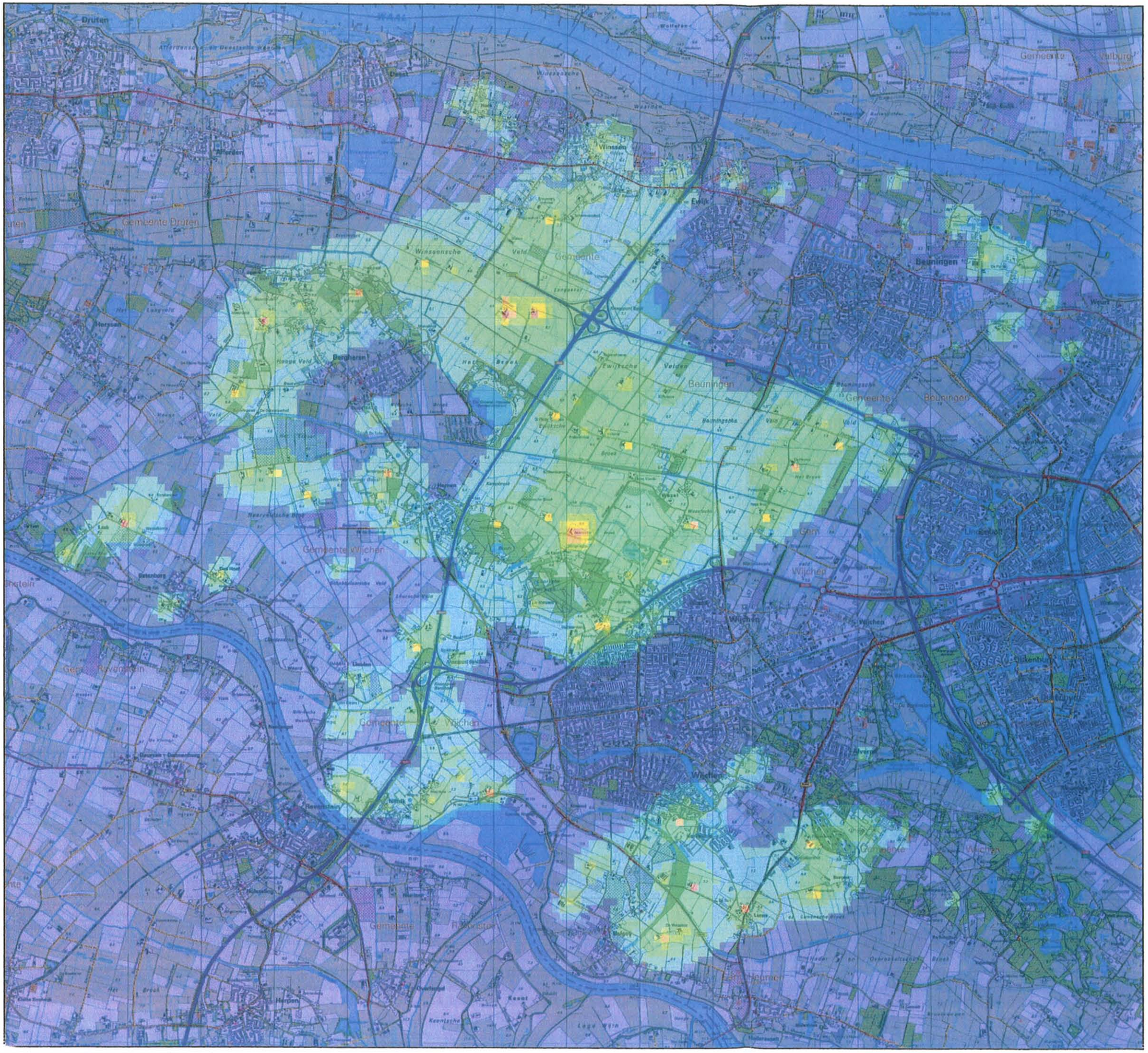

Legenda

vergunde depositie

- 0 - 63
- 63,00000001 - 125
- 125,0000001 - 625
- 625,0000001 - 1.250
- 1.250,000001 - 2.500
- 2.500,000001 - 5.000
- 5.000,000001 - 49.500

N

0 0,5 1 2 3 4 Kilomet

1:50.000

MILIEU · RUIMTE · WATER

Bijlage 12: Berekende reële worst-case-scenario stikstofdepositie vanuit de landbouw in het plangebied (2010)

09K064-MER-stooh4

Versiedatum: 13 januari 2011

Definitief

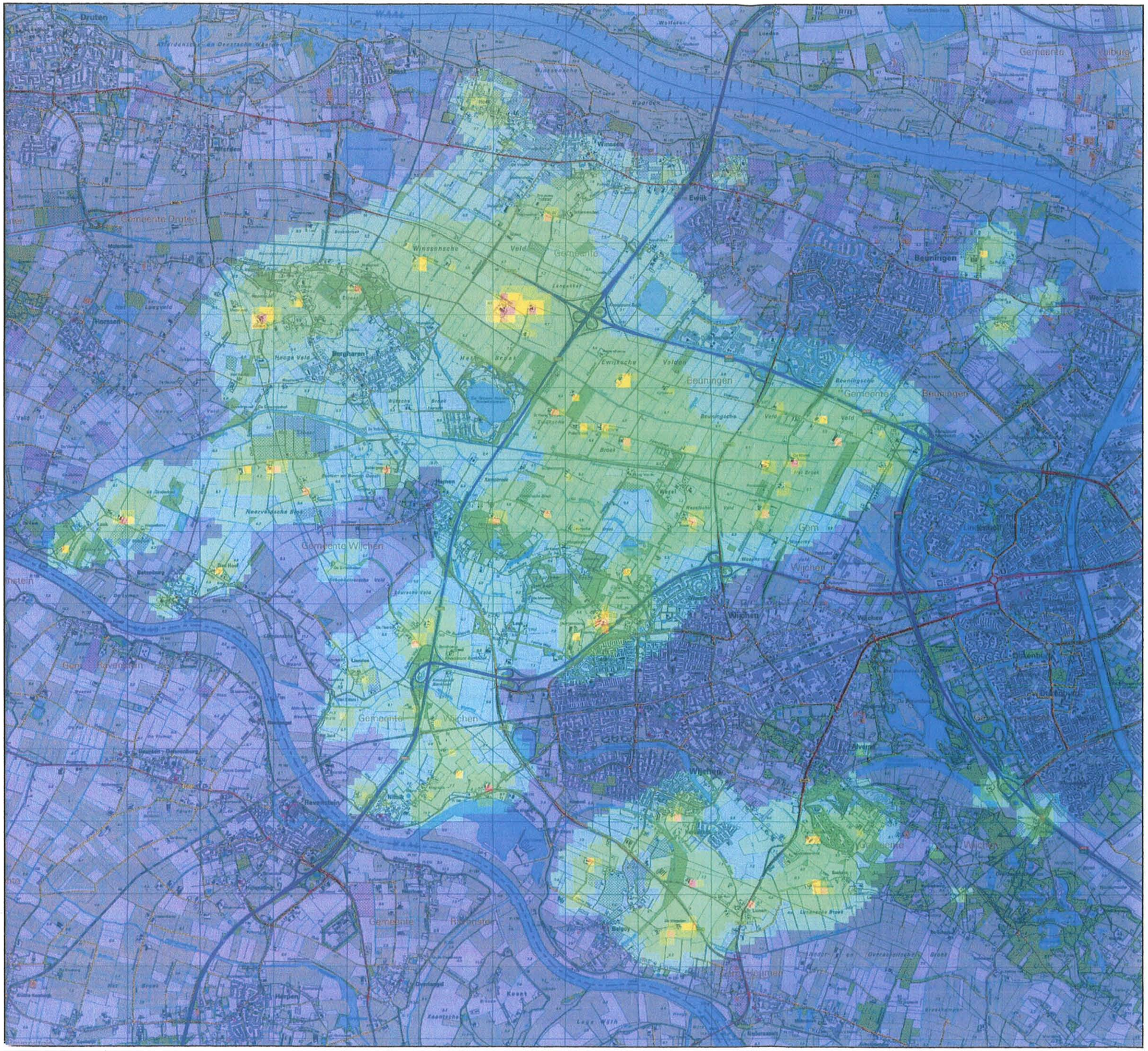

Reële worst-case scenario stikstof

Legenda

Toekomstige depositie stikstof

- 0 - 63
- 63 - 125
- 125 - 625
- 625 - 1.250
- 1.2501 - 2.500
- 2.5001 - 5.000
- 5.000 - 49.500

N

1:50.000

0 0,5 1 2 3 Kilometers

MILIEU ▪ RUIMTE ▪ WATER

CSO

MILIEU · RUIMTE · WATER

Bijlage 13: Berekende verschil stikstofdepositie tussen de huidige vergunde situatie en reëel worst-case-scenario (2010)

09K064-MER-stooh4

Versiedatum: 13 januari 2011

Definitief

Verschil stikstof

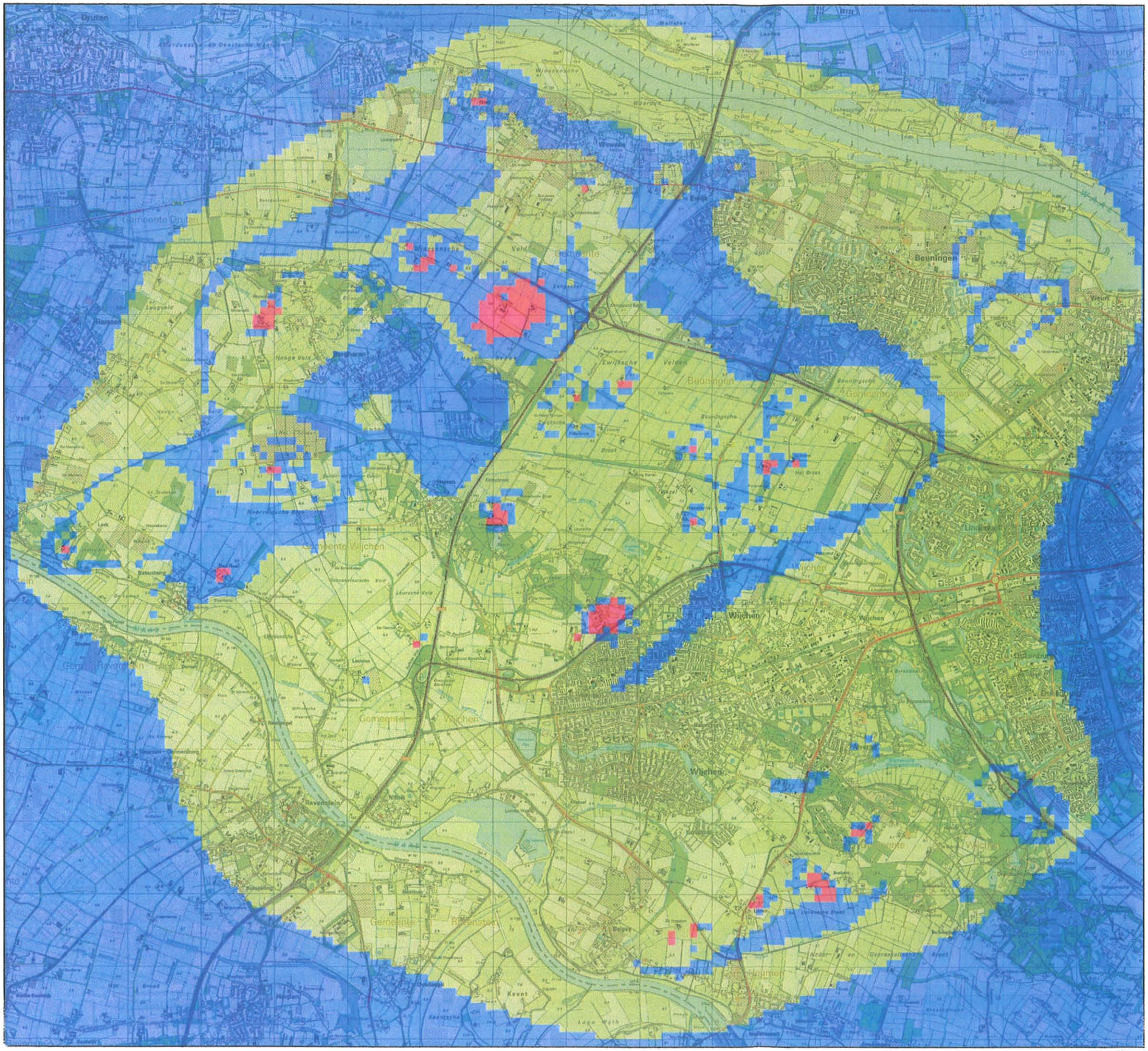

Legenda

Verschil stikstof

- < 50
- -50 - 50
- > 50

N

1:50.000

0 0,5 1 2 3 Kilometers

MILIEU ▪ RUIMTE ▪ WATER

CSO

MILIEU · RUIMTE · WATER

Bijlage 14: Berekende huidige situatie geurhinder vanuit de landbouw in het plangebied (2009)

09K064-MER-stooh4

Versiedatum: 13 januari 2011

Definitief

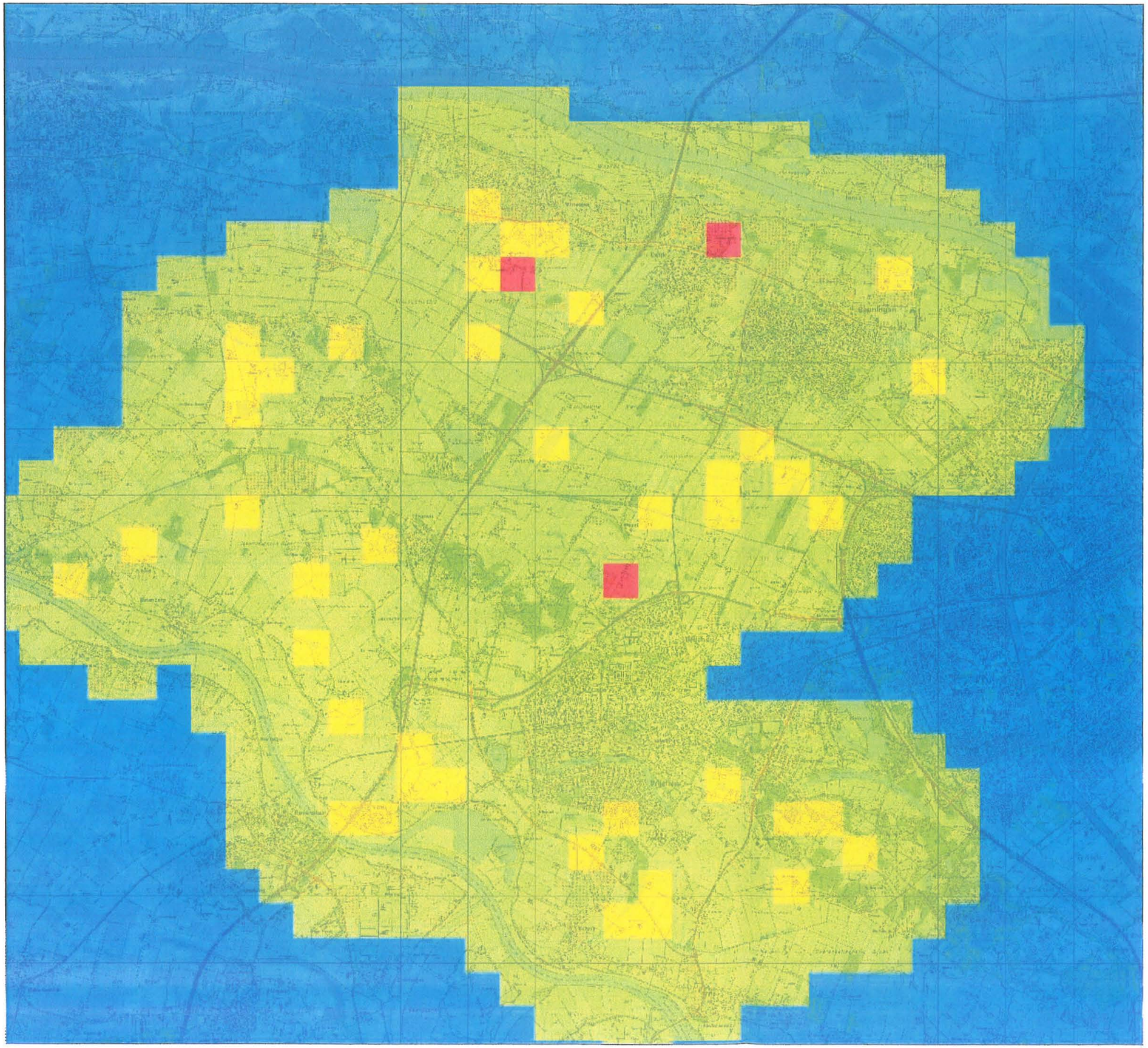

Geur vergund

Legenda

vergund

Waarde (ou/m3)

- 0 - 0,1
- 0,1 - 2
- 2 - 8
- 8 - 20

N

0 0,25 0,5 1 1,5 2 2,5 Kilometers

1:54.094

MILIEU ▪ RUIMTE ▪ WATER

CSO

MILIEU · RUIMTE · WATER

Bijlage 15: Berekende minimale situatie geurhinder vanuit de landbouw in het plangebied (2010)

09K064-MER-stooh4

Versiedatum: 13 januari 2011

Definitief

Geur minimaal

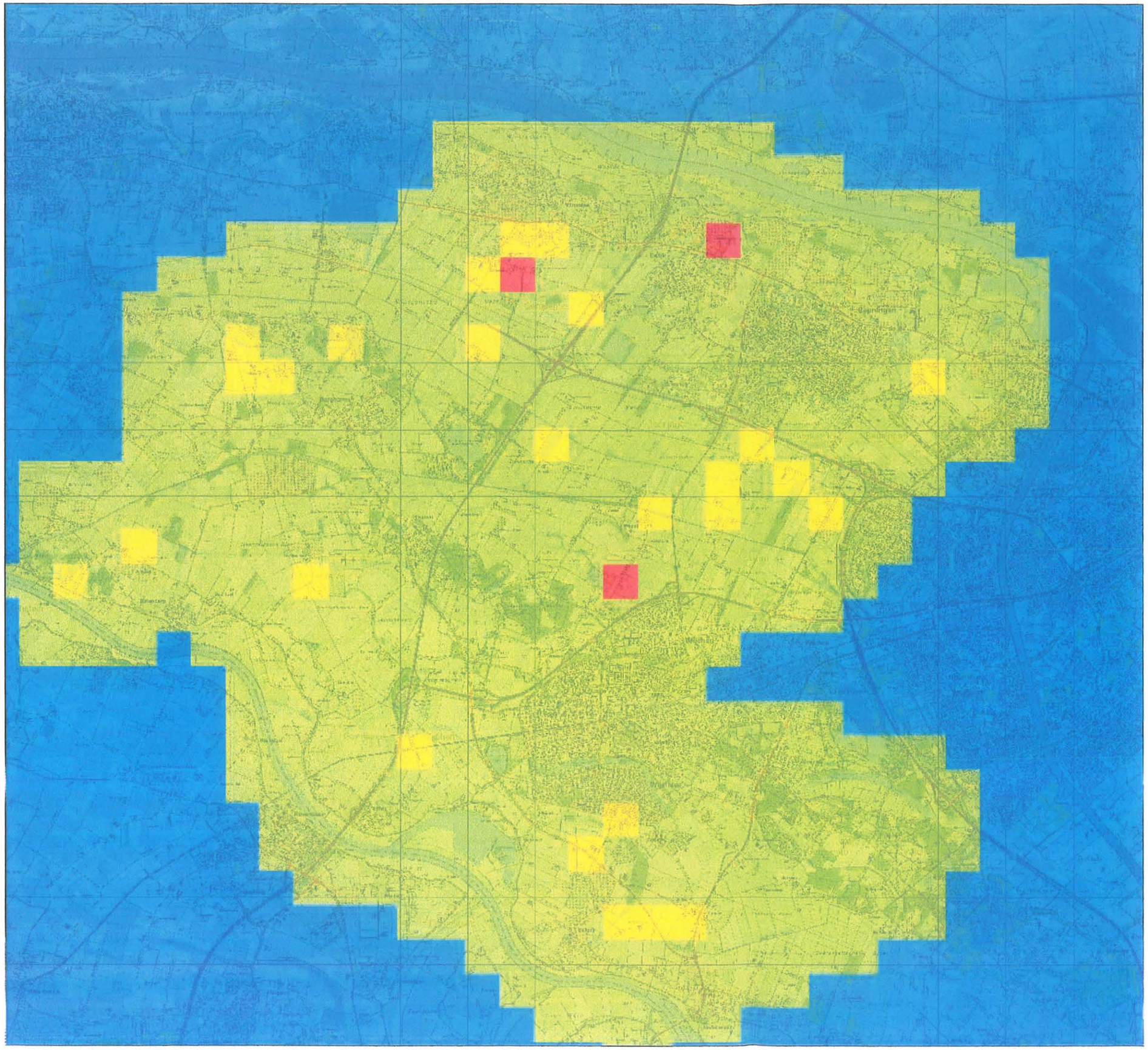

Legenda

minimaal

Waarde (ou/m3)

- 0 - 0,1
- 0,1 - 2
- 2 - 8
- 8 - 20

N

0 0,25 0,5 1 1,5 2 2,5 Kilometers

1:54.094

MILIEU ▪ RUIMTE ▪ WATER

CSO

MILIEU · RUIMTE · WATER

Bijlage 16: Berekende maximale situatie geurhinder vanuit de landbouw in het plangebied (2010)

09K064-MER-stooh4

Versiedatum: 13 januari 2011

Definitief

Geur maximaal

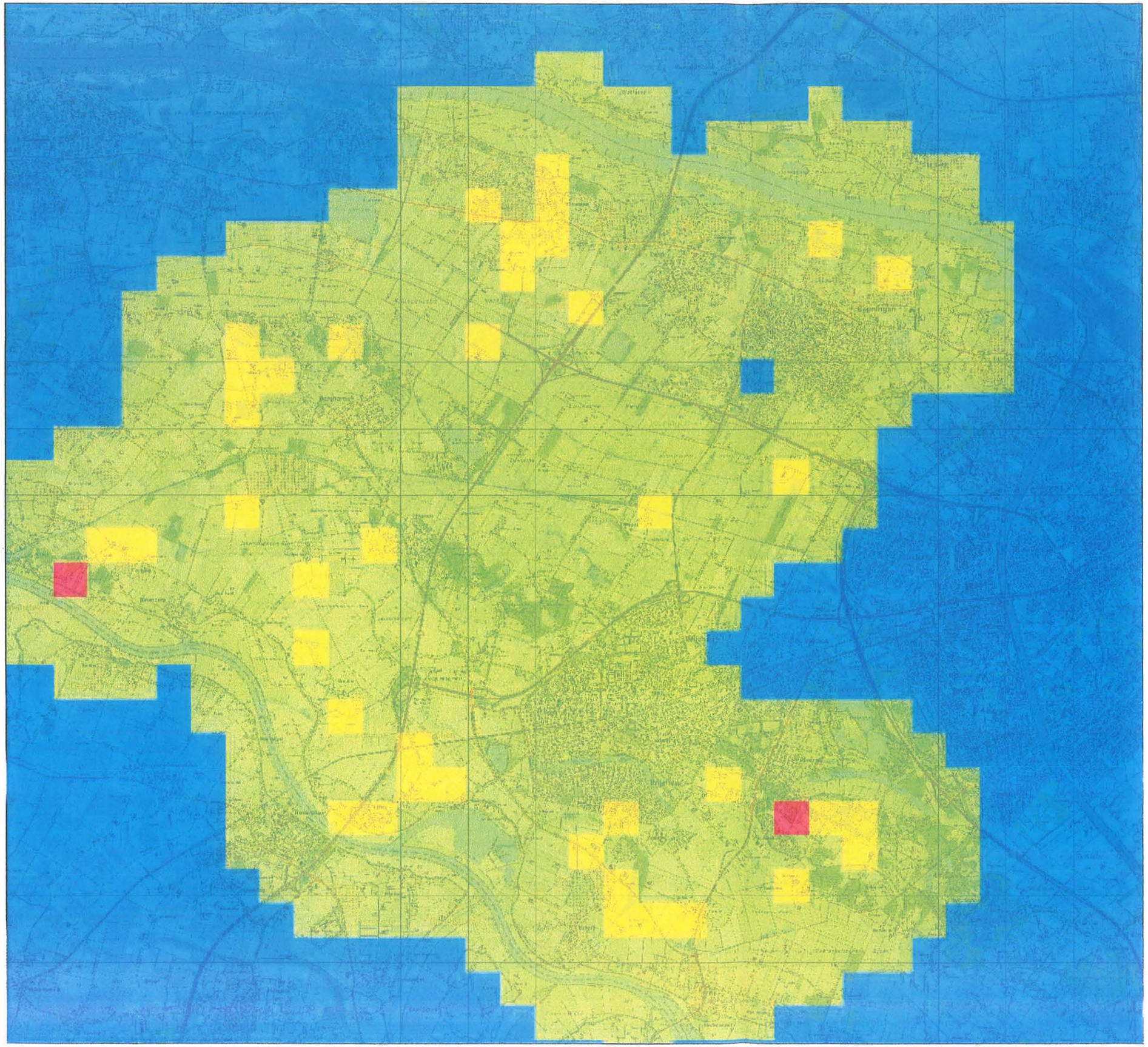

Legenda

maximaal

Waarde (ou/m3)

- 0 - 0,1
- 0,1 - 2
- 2 - 8
- 8 - 20

N

0 0,25 0,5 1 1,5 2 2,5 Kilometers

1:54.094

MILIEU ▪ RUIMTE ▪ WATER

CSO

MILIEU · RUIMTE · WATER

Bijlage 17: Berekende huidige situatie geurhinder vanuit de landbouw op het plangebied (2010)

09K064-MER-stooh4

Versiedatum: 13 januari 2011

Definitief

Geur vergund

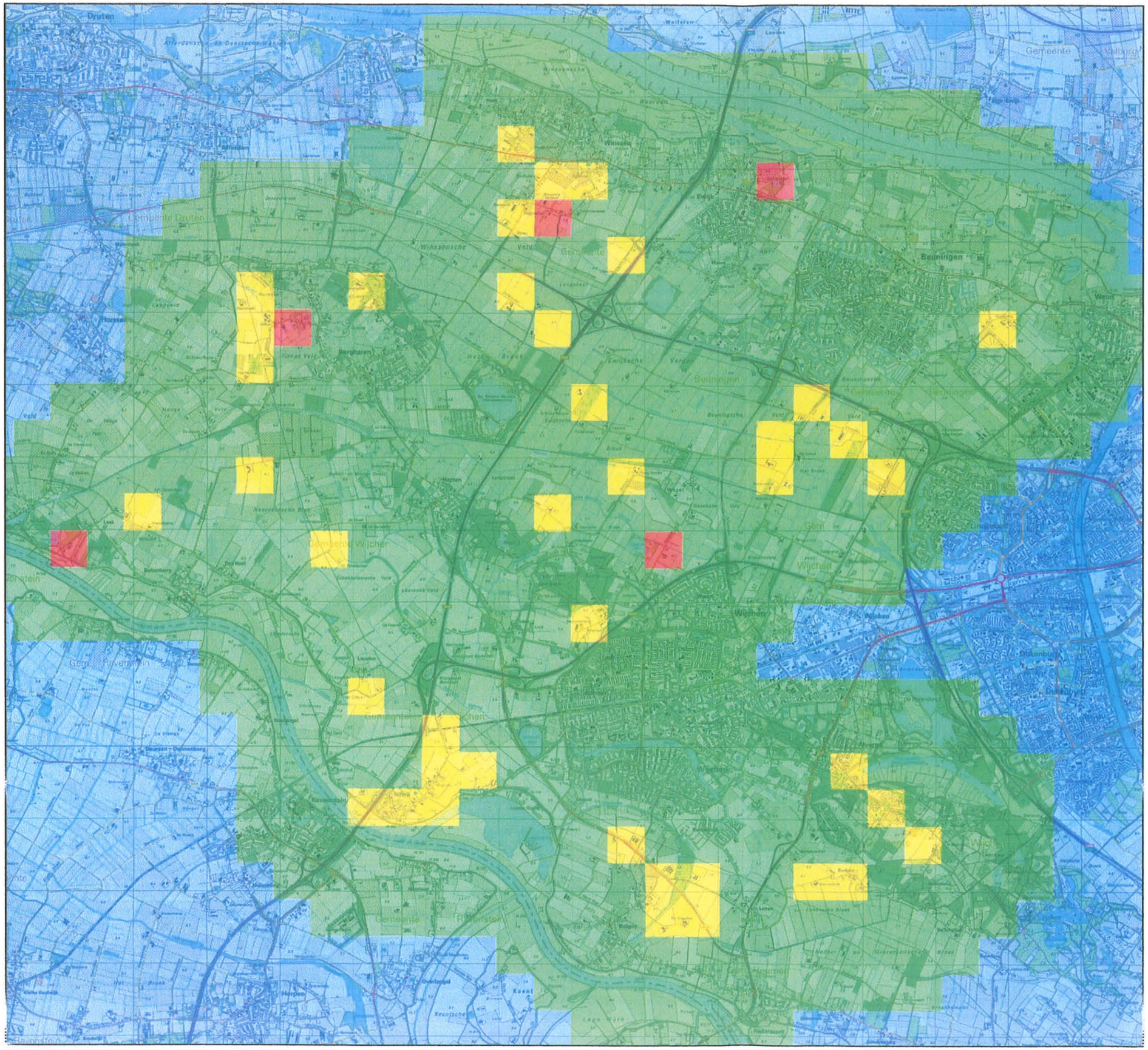

Legenda

Geur vergund

- 0 - 0,1
- 0,1 - 2
- 2 - 8
- 8 - 20

N

1:50.000

0 0,5 1 2 3 Kilometers

MILIEU ▪ RUIMTE ▪ WATER

CSO

MILIEU · RUIMTE · WATER

Bijlage 18: Berekende reële worst-case-scenario geurhinder vanuit de landbouw in het plangebied (2010)

09K064-MER-stooh4

Versiedatum: 13 januari 2011

Definitief

Reële worst-case scenario geur

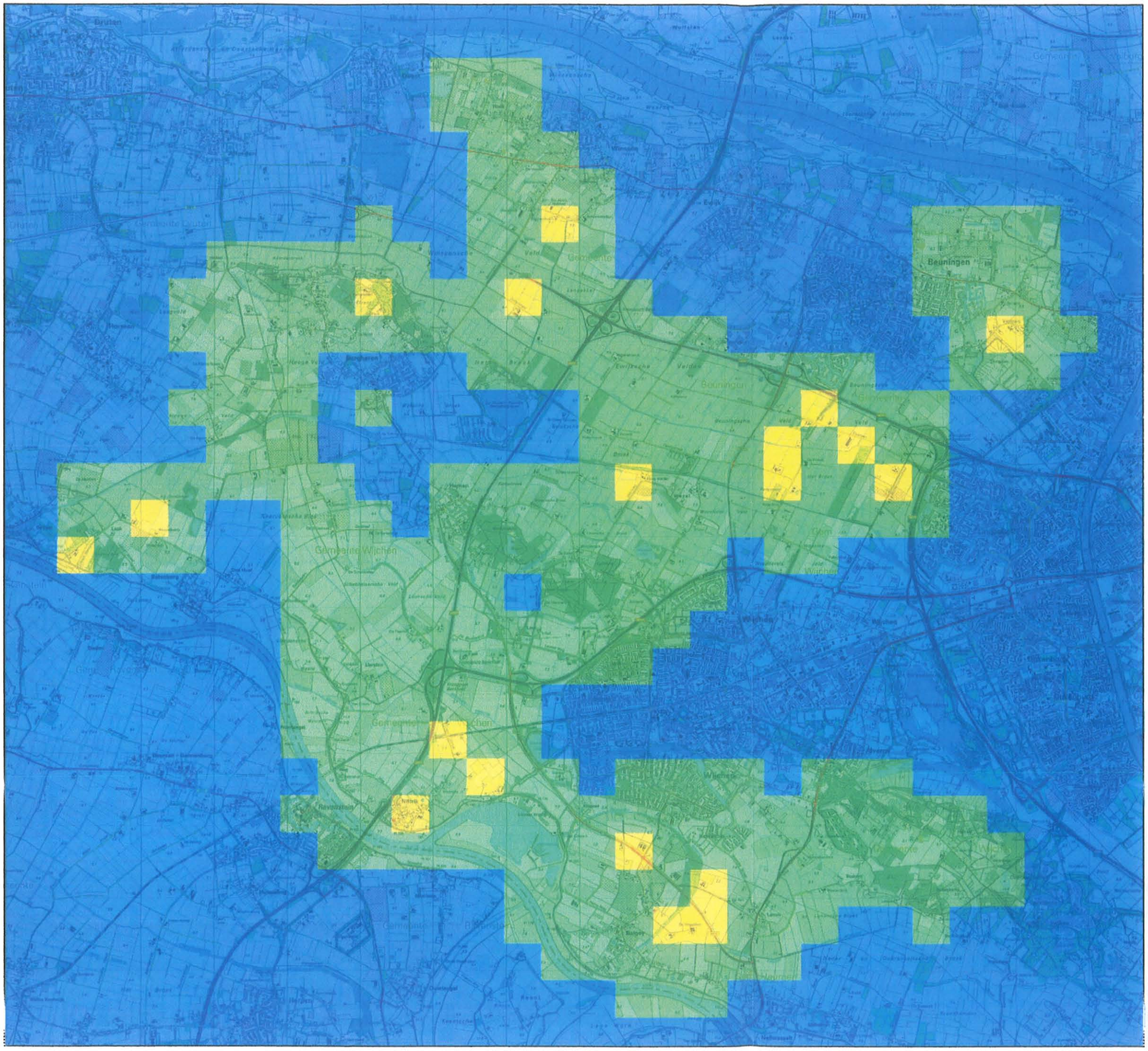

Legenda

Geur Toekomst

- 0 - 0,1
- 0,1 - 2
- 2 - 8
- 8 - 20

N

1:50.000

0 0,5 1 2 3 Kilometers

MILIEU ▪ RUIMTE ▪ WATER

CSO

MILIEU · RUIMTE · WATER

Bijlage 19: Berekend verschil geurhinder tussen de huidige vergunde situatie en reëel worst-case-scenario (2010)

09K064-MER-stooh4

Versiedatum: 13 januari 2011

Definitief

Geur verschil

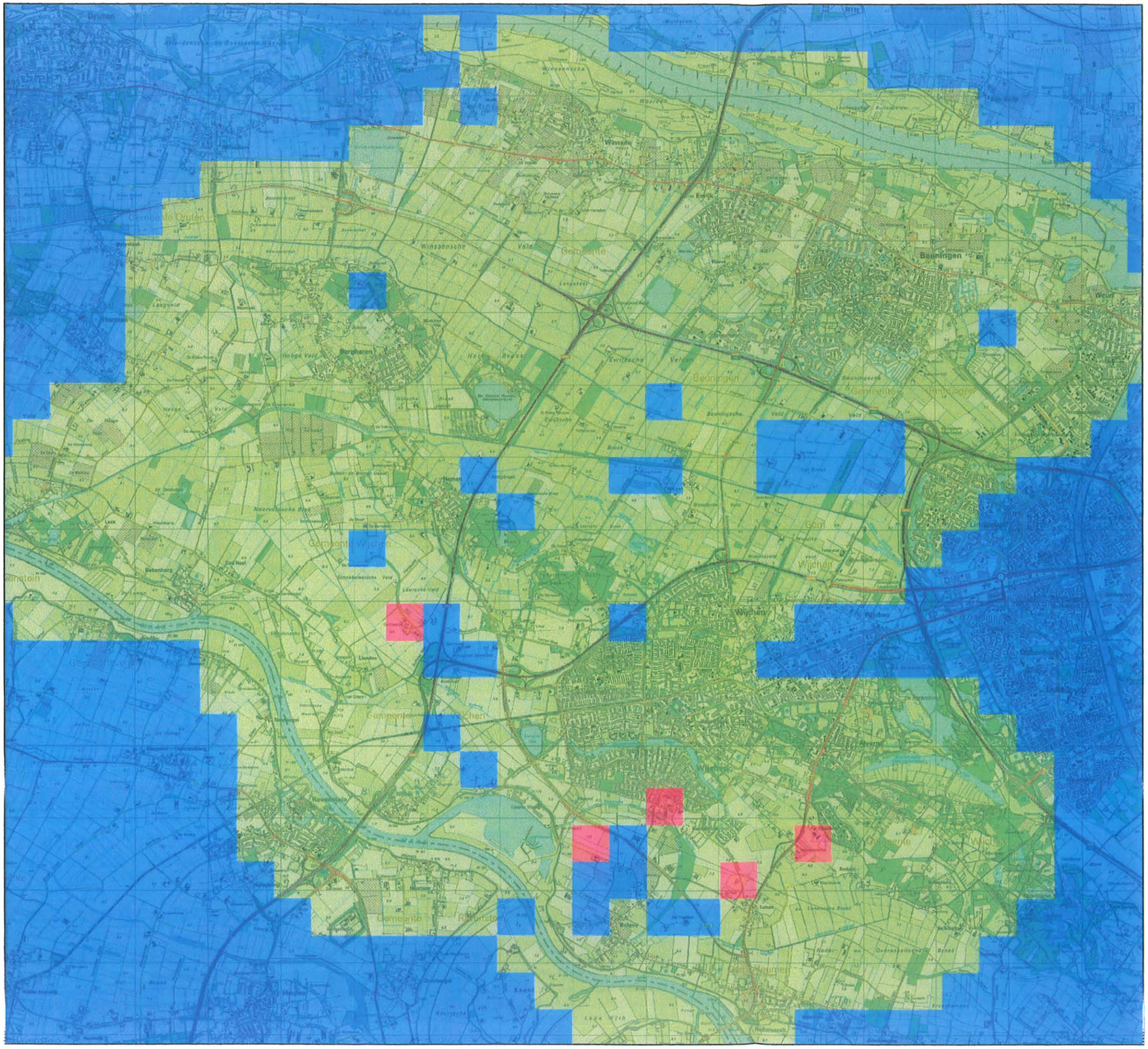

Legenda

Verschil geur

- < -0,1
- -0,1 - 0,1
- > 0,1

N

1:50.000

0 0,5 1 2 3 Kilometers

MILIEU ▪ RUIMTE ▪ WATER

CSO

Geur verschil

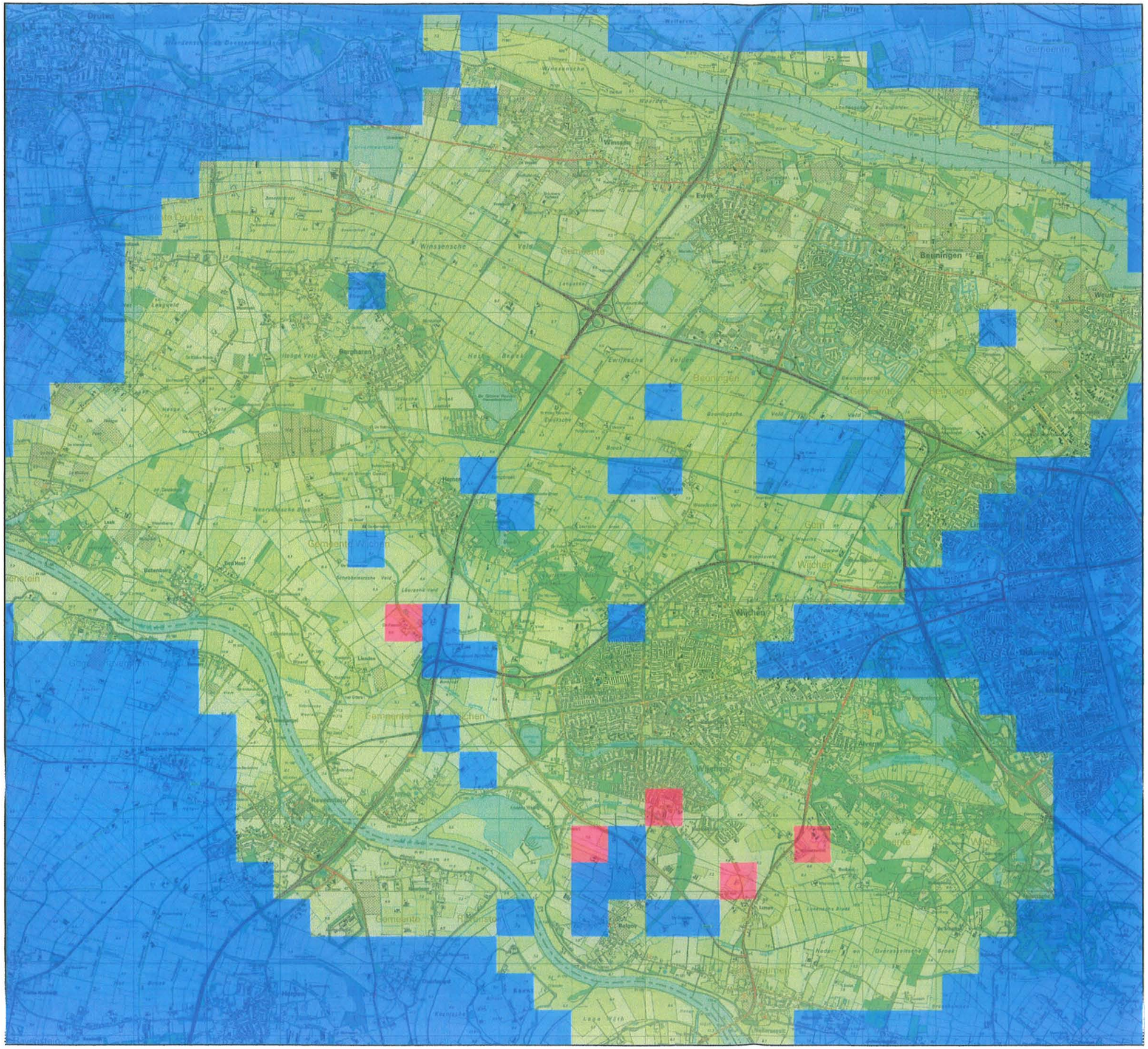

Legenda

Verschil geur

- < -0,1
- -0,1 - 0,1
- > 0,1

N

1:50.000

0 0,5 1 2 3 Kilometers

MILIEU ▪ RUIMTE ▪ WATER

CSO

MILIEU · RUIMTE · WATER

Bijlage 20: Archeologische verwachtingskaart Wijchen

09K064-MER-stooh4

Versiedatum: 13 januari 2011

Definitief

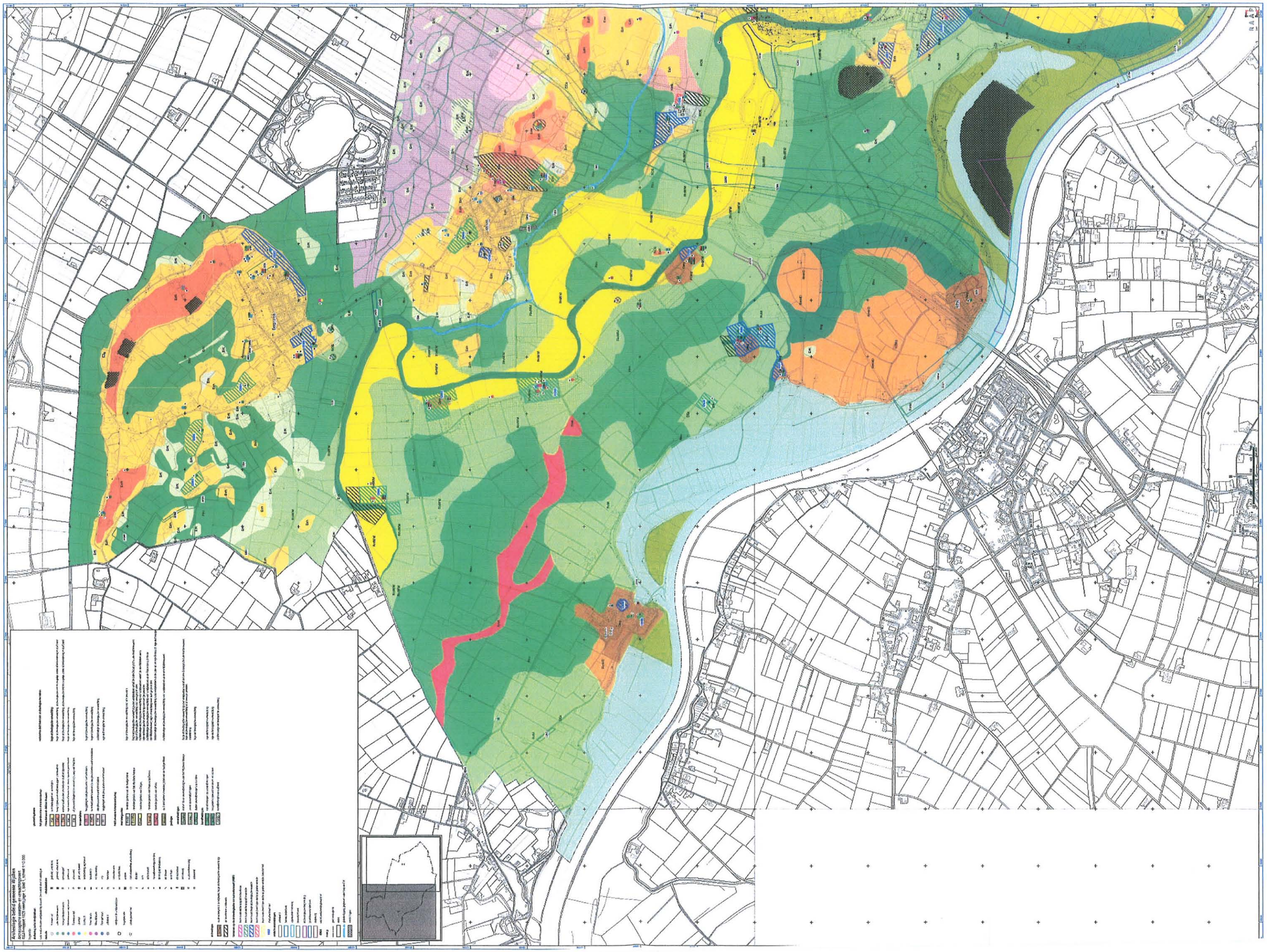

RAAP
2008
Archeologie beleid gemeente Wijchen
Archeologisch waarde- en verwachtingskaart
Bestand: 1231 Wijchen, 1:5000, Datum: 1-11-2008

MILIEU · RUIMTE · WATER

Bijlage 21: Archeologische verwachtingskaart Beuningen

09K064-MER-stooh4

Versiedatum: 13 januari 2011

Definitief

Archeologische verwachtingskaart
gemeente Beuningen

RAAP-rapport 1663, kaartbijlage 2, schaal 1:10.000

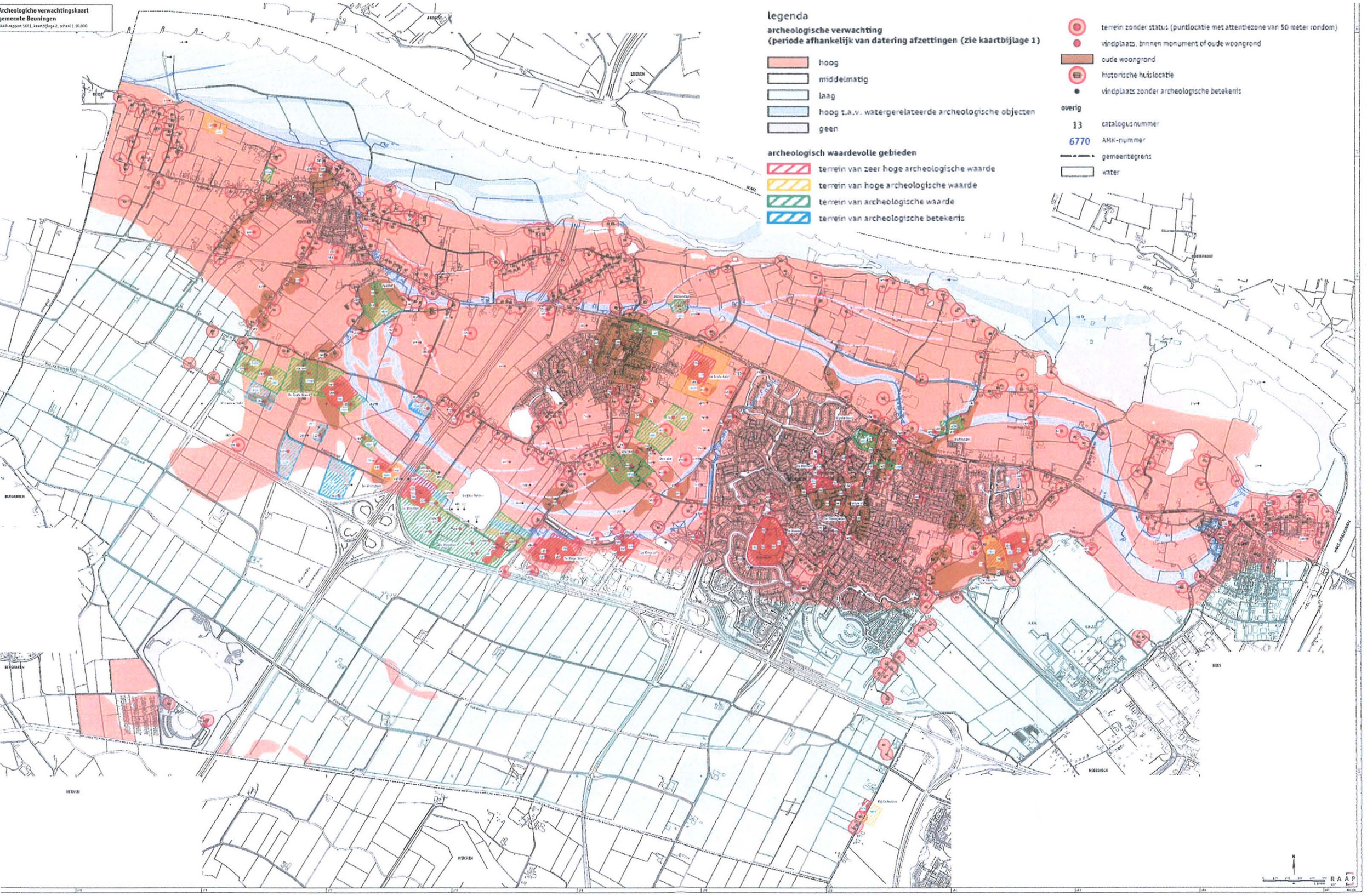

MILIEU · RUIMTE · WATER

Bijlage 22: Archeologische verwachtingskaart Streekplan Gelderland

09K064-MER-stooh4

Versiedatum: 13 januari 2011

Definitief

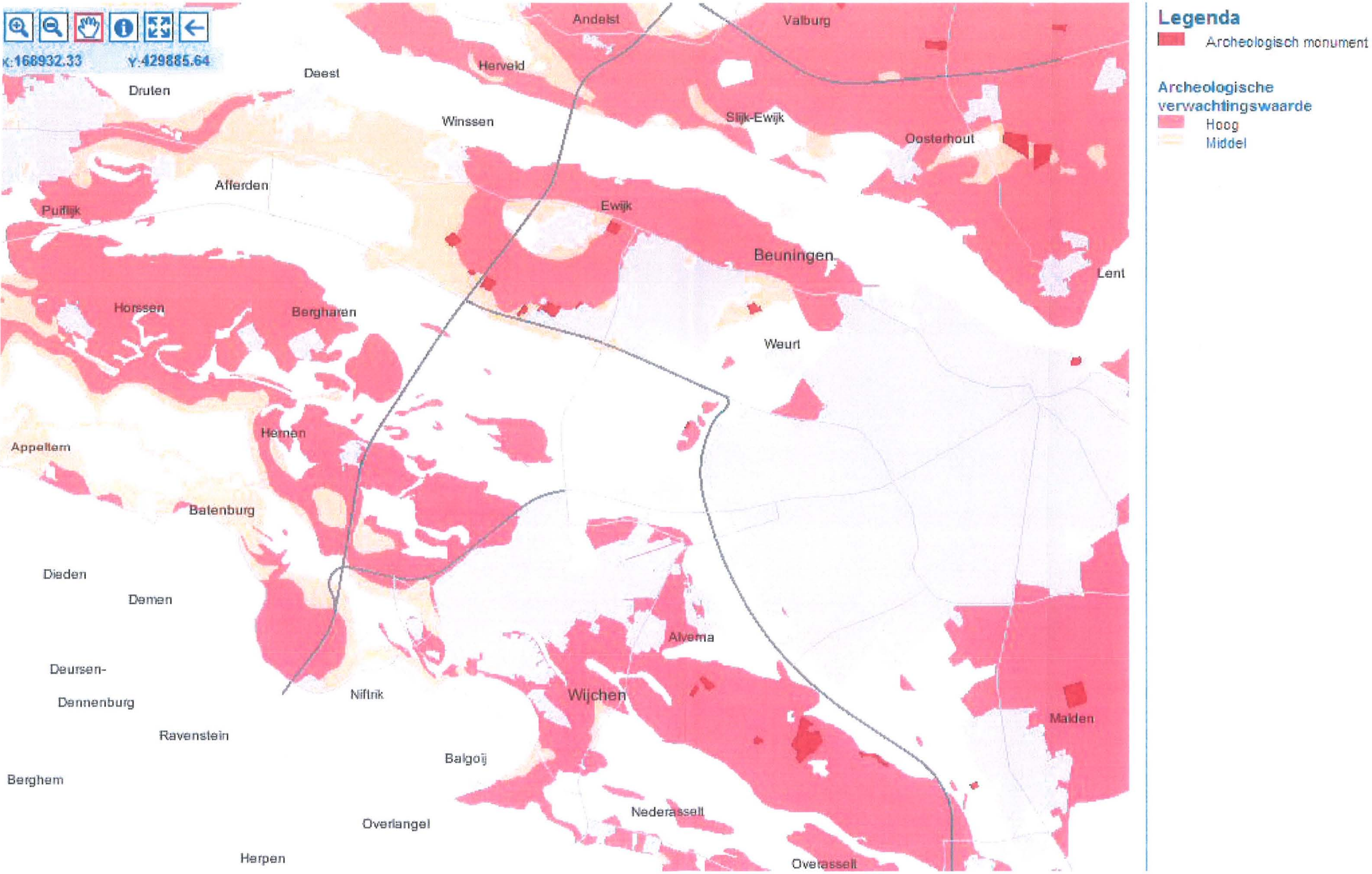
X:168932.33
Y:429885.64
Andelst
Valburg
Herveld
Deest
Druten
Winssen
Slijk-Ewijk
Oosterhout
Afferden
Puiflijk
Ewijk
Beuningen
Lent
Horssen
Bergharen
Weurt
Heinen
Appeltern
Batenburg
Dieden
Demen
Alverna
Deursen-
Dennenburg
Niftrik
Wijchen
Malden
Ravenstein
Balgoij
Berghem
Nederasselt
Overlangel
Herpen
Overasselt
Legenda
Archeologisch monument
Archeologische verwachtingswaarde
Hoog
Middel

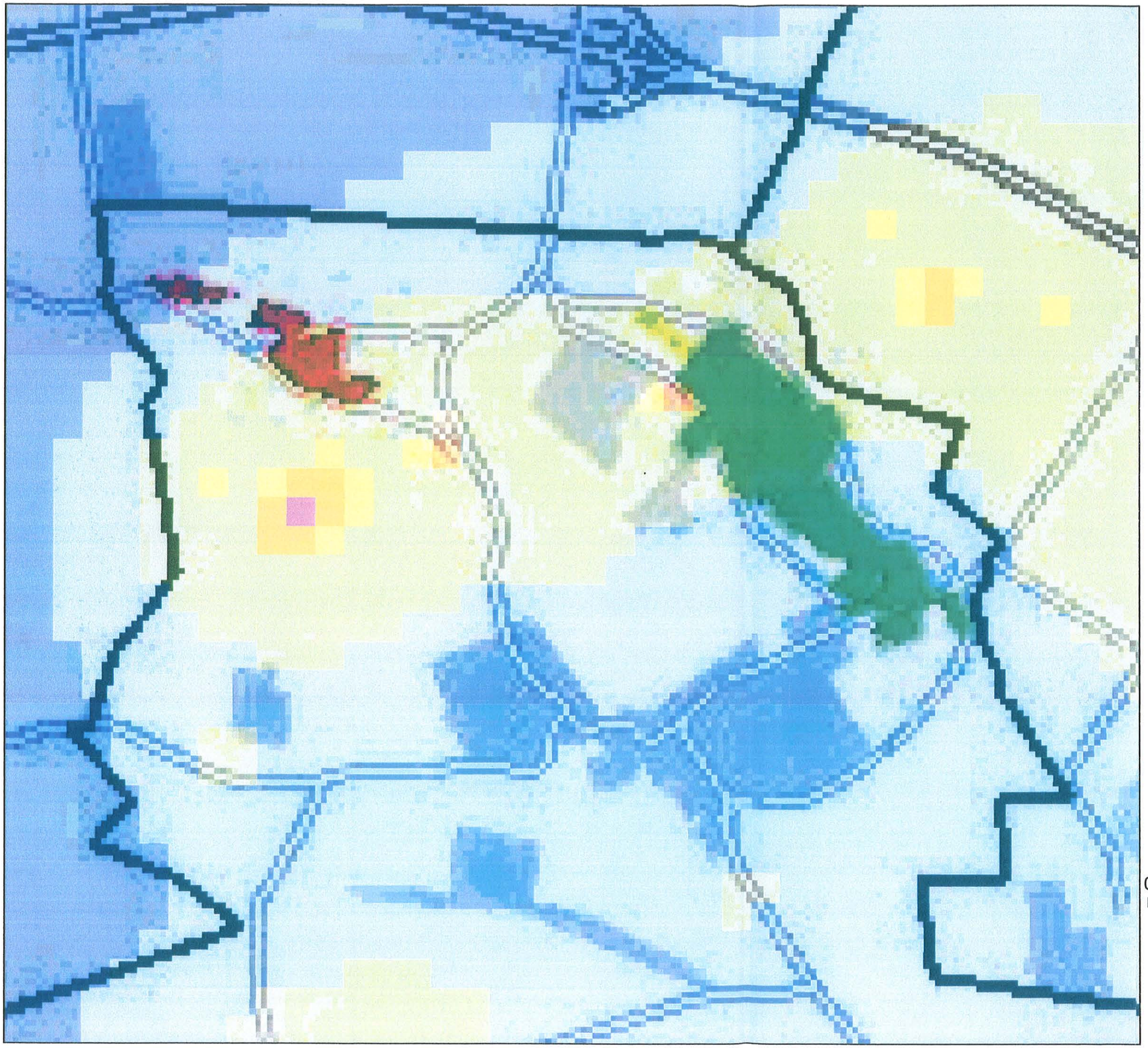

Reële worst-case scenario stikstof

Legenda

Toekomstige depositie stikstof

- 10 - 63
- 63 - 125
- 125 - 625
- 625 - 1.250
- 1.250 - 2.500
- 2.500 - 5.000
- 5.000- 48.500

Kwetsbare gebieden Wet Ammoniak en Veehouderij (WAV)

- niet zeer kwetsbaar onevenredig; grote gevolgen veehouderij
- niet zeer kwetsbaar onvoldoende; gevoelig voor ammoniak
- niet zeer kwetsbaar onvoldoende; voor verzuring gevoelige natuurwaarden
- zeer kwetsbaar door overeenstemming; van relevante partijen
- zeer kwetsbaar
- zeer kwetsbaar VHR en beschermd natuurmonument

N

1:12.500

0 250 500 1.000 Meters

MILIEU ▪ RUIMTE ▪ WATER

CSO

Reële worst-case scenario stikstof

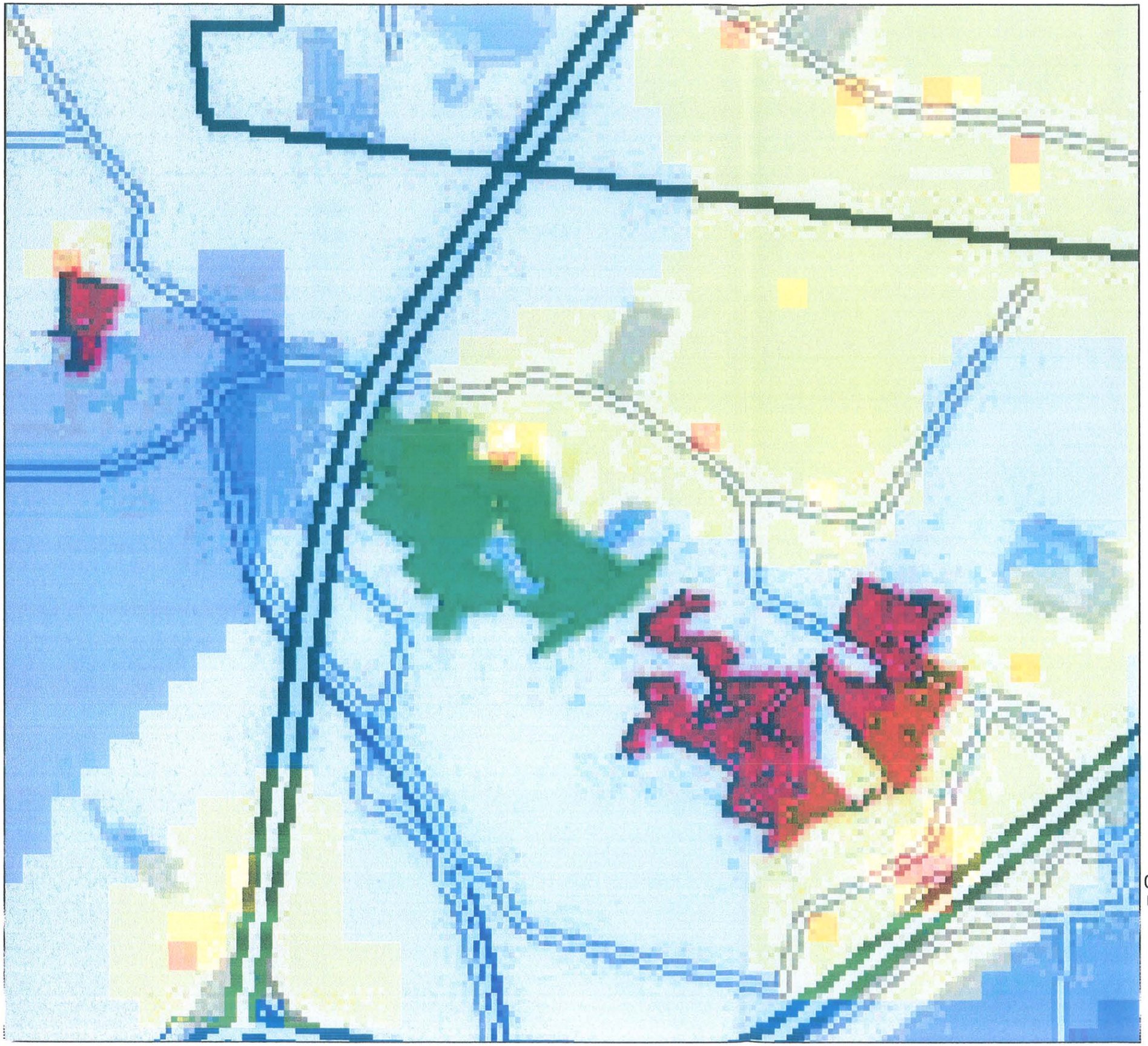

Legenda

Toekomstige depositie stikstof

- 10 - 63
- 63 - 125
- 125 - 625
- 625 - 1.250
- 1.250 - 2.500
- 2.500 - 5.000
- 5.000- 48.500

Kwetsbare gebieden Wet Ammoniak en Veehouderij (WAV)

- niet zeer kwetsbaar onevenredig; grote gevolgen veehouderij
- niet zeer kwetsbaar onvoldoende; gevoelig voor ammoniak
- niet zeer kwetsbaar onvoldoende; voor verzuring gevoelige natuurwaarden
- zeer kwetsbaar door overeenstemming; van relevante partijen
- zeer kwetsbaar
- zeer kwetsbaar VHR en beschermd natuurmonument

N

1:12.500

0 250 500 1.000 Meters

MILIEU ▪ RUIMTE ▪ WATER

CSO

Reële worst-case scenario stikstof

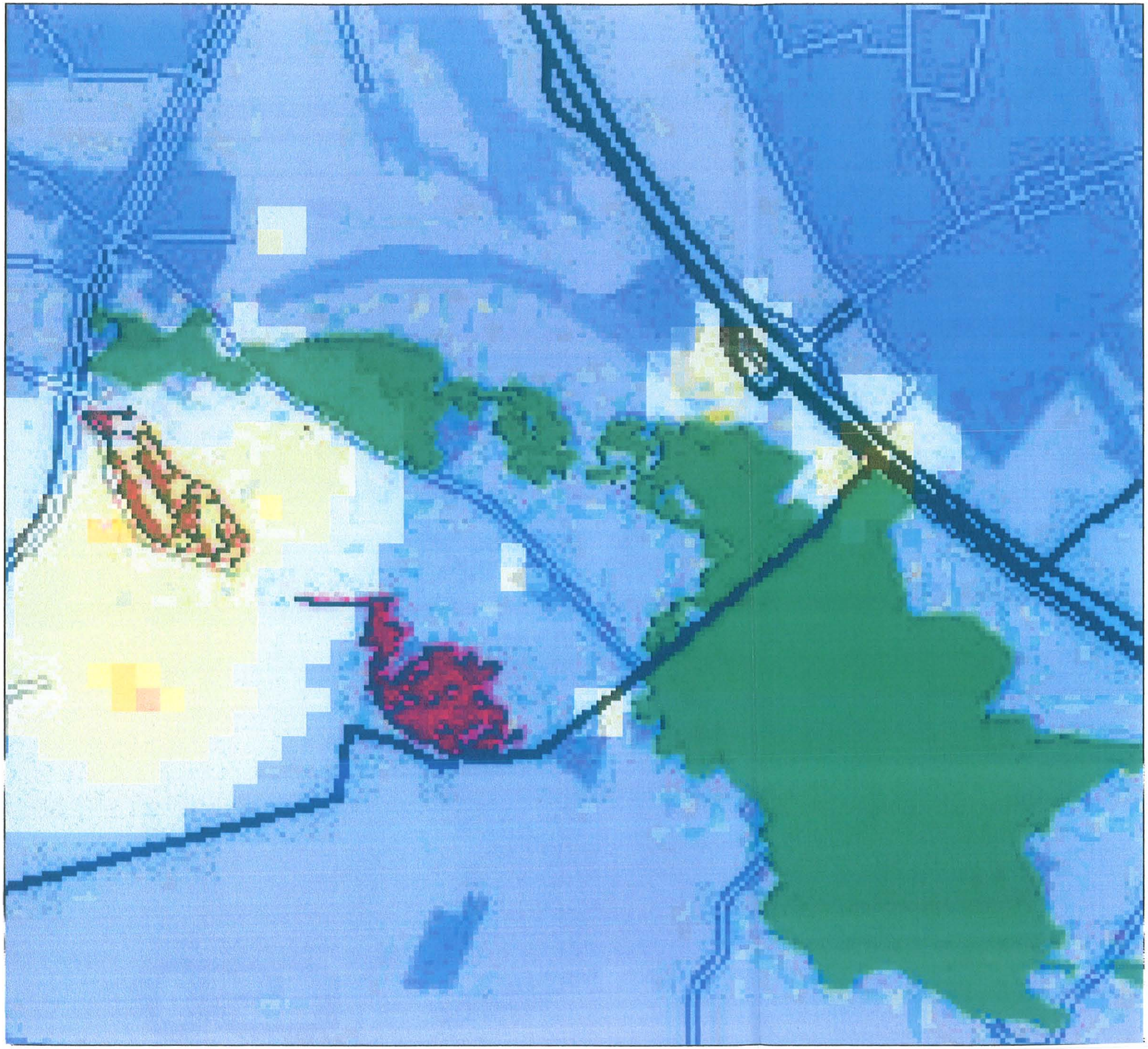

Legenda

Toekomstige depositie stikstof

- 10 - 63
- 63 - 125
- 125 - 625
- 625 - 1.250
- 1.250 - 2.500
- 2.500 - 5.000
- 5.000- 48.500

Kwetsbare gebieden Wet Ammoniak en Veehouderij (WAV)

- niet zeer kwetsbaar onevenredig; grote gevolgen veehouderij
- niet zeer kwetsbaar onvoldoende; gevoelig voor ammoniak
- niet zeer kwetsbaar onvoldoende; voor verzuring gevoelige natuurwaarden
- zeer kwetsbaar door overeenstemming; van relevante partijen
- zeer kwetsbaar
- zeer kwetsbaar VHR en beschermd natuurmonument

N

1:15.000

0 250 500 1.000 Meters

MILIEU ▪ RUIMTE ▪ WATER

CSO

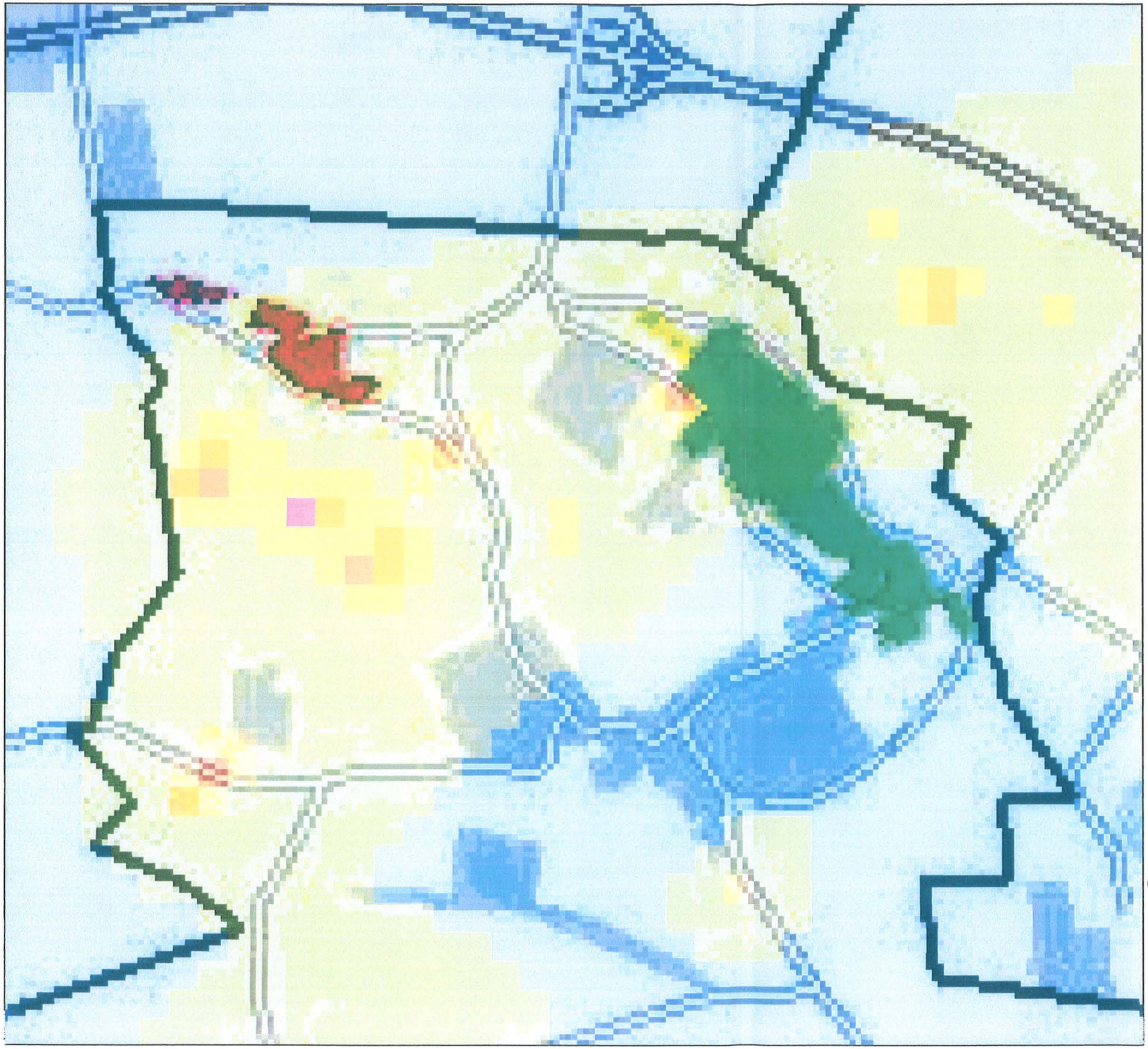

Stikstofdepositie vergund

Legenda

Vergunde depositie stikstof

- 10 - 63
- 63 - 125
- 125 - 625
- 625 - 1.250
- 1.250 - 2.500
- 2.500 - 5.000
- 5.000- 48.500

Kwetsbare gebieden Wet Ammoniak en Veehouderij (WAV)

- niet zeer kwetsbaar onevenredig; grote gevolgen veehouderij
- niet zeer kwetsbaar onvoldoende; gevoelig voor ammoniak
- niet zeer kwetsbaar onvoldoende; voor verzuring gevoelige natuurwaarden
- zeer kwetsbaar door overeenstemming; van relevante partijen
- zeer kwetsbaar
- zeer kwetsbaar VHR en beschermd natuurmonument

N

1:12.500

0 250 500 1.000 Meters

MILIEU ▪ RUIMTE ▪ WATER

CSO

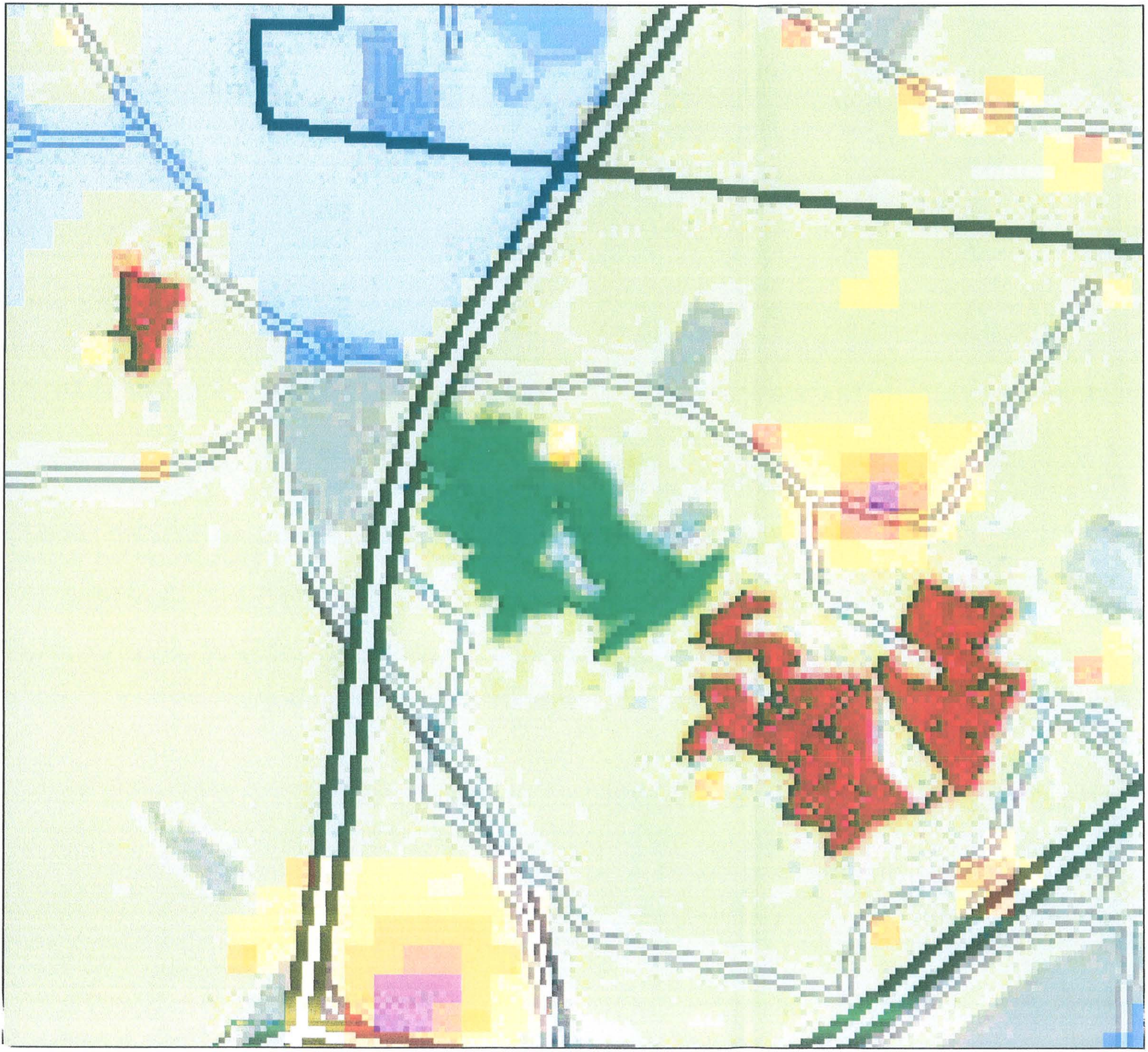

Stikstofdepositie vergund

Legenda

Vergunde depositie stikstof

- 10 - 63
- 63 - 125
- 125 - 625
- 625 - 1.250
- 1.250 - 2.500
- 2.500 - 5.000
- 5.000- 48.500

Kwetsbare gebieden Wet Ammoniak en Veehouderij (WAV)

- niet zeer kwetsbaar onevenredig; grote gevolgen veehouderij
- niet zeer kwetsbaar onvoldoende; gevoelig voor ammoniak
- niet zeer kwetsbaar onvoldoende; voor verzuring gevoelige natuurwaarden
- zeer kwetsbaar door overeenstemming; van relevante partijen
- zeer kwetsbaar
- zeer kwetsbaar VHR en beschermd natuurmonument

N

1:12.500

0 250 500 1.000 Meters

MILIEU ▪ RUIMTE ▪ WATER

CSO

Stikstofdepositie vergund

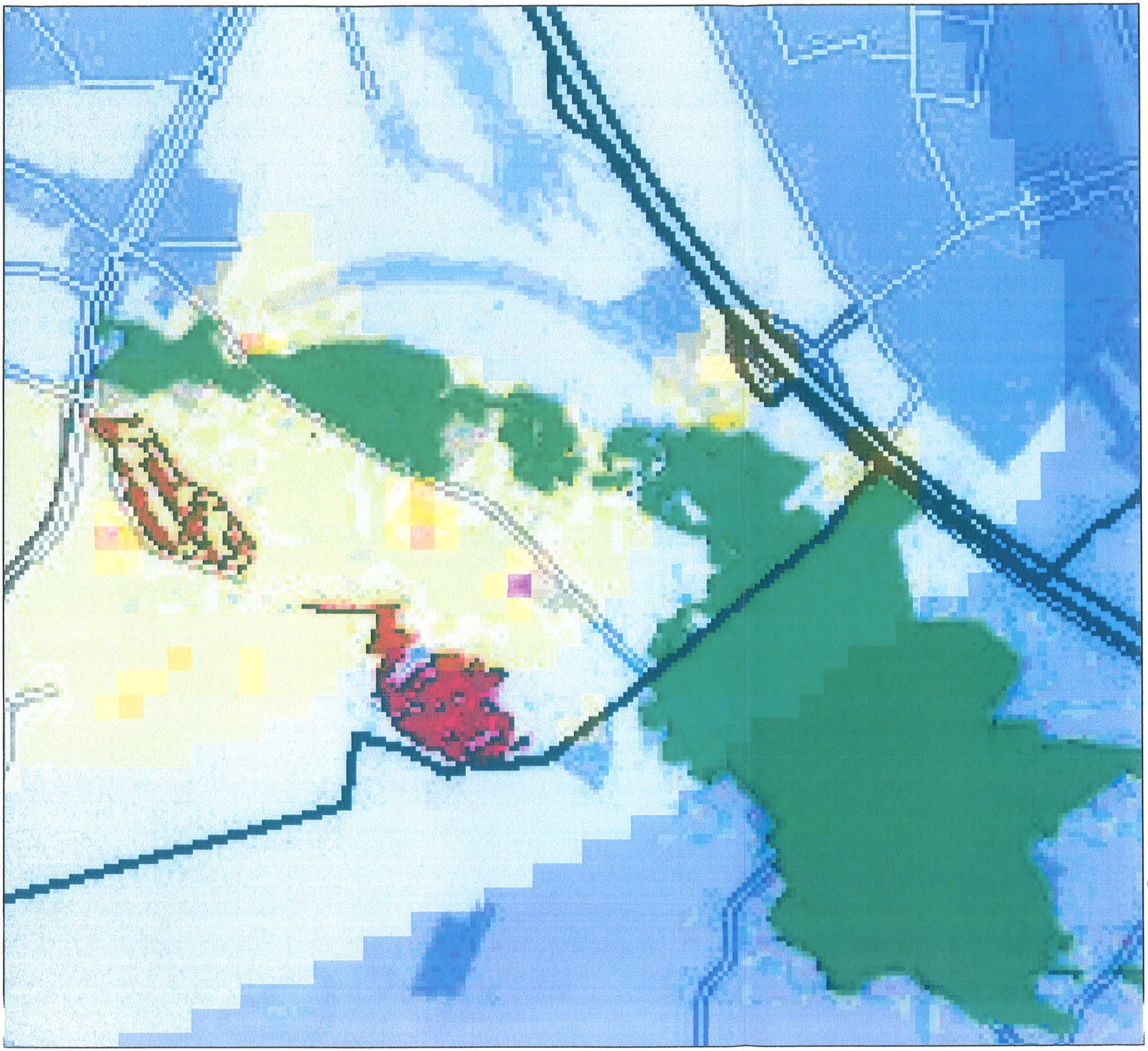

Legenda

Vergunde depositie stikstof

- 10 - 63
- 63 - 125
- 125 - 625
- 625 - 1.250
- 1.250 - 2.500
- 2.500 - 5.000
- 5.000- 48.500

Kwetsbare gebieden Wet Ammoniak en Veehouderij (WAV)

- niet zeer kwetsbaar onevenredig; grote gevolgen veehouderij
- niet zeer kwetsbaar onvoldoende; gevoelig voor ammoniak
- niet zeer kwetsbaar onvoldoende; voor verzuring gevoelige natuurwaarden
- zeer kwetsbaar door overeenstemming; van relevante partijen
- zeer kwetsbaar
- zeer kwetsbaar VHR en beschermd natuurmonument

N

1:15.000

0 250 500 1.000 Meters

MILIEU ▪ RUIMTE ▪ WATER

CSO