




Bijlage VI

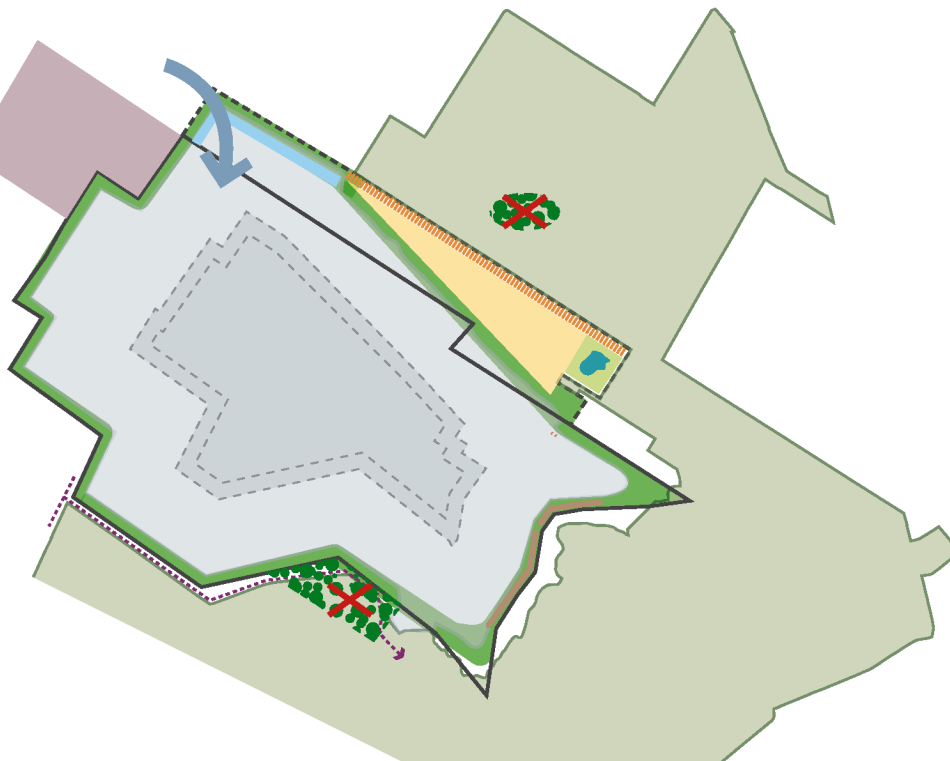
Inrichtingsalternatieven - tekeningen en profielen

Legenda

-  oever
-  grens huidig werkgebied
-  uitbreiding werkgebied
-  Natura 2000
-  reservering zanddepot
-  water met bodemlijn 40/50 m -wp
-  fabrieksterrein
-  fietspad
-  grondwal
-  brede onderwateroever
-  natte natuur

mitigerende maatregelen

-  kwelscherm
-  (deels) verwijderen houtopstand
-  inlaat polderwater (terugvaloptie)







Inrichtingsalternatief 1: vlakke oevers




27.09.2011



Legenda

-  oever
-  grens huidig werkgebied
-  uitbreiding werkgebied
-  Natura 2000
-  reservering zanddepot
-  water met bodemlijn 40/50 m -wp
-  fabrieksterrein
-  fietspad
-  extra brede oever
-  extra inrichting buiten werkgrens

mitigerende maatregelen

-  kwelscherm
-  (deels) verwijderen houtopstand
-  inlaat polderwater (terugvaloptie)



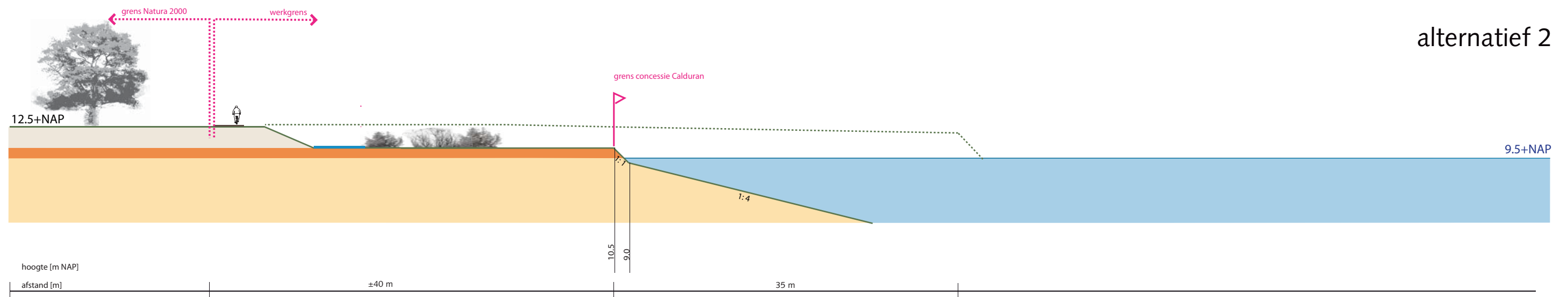
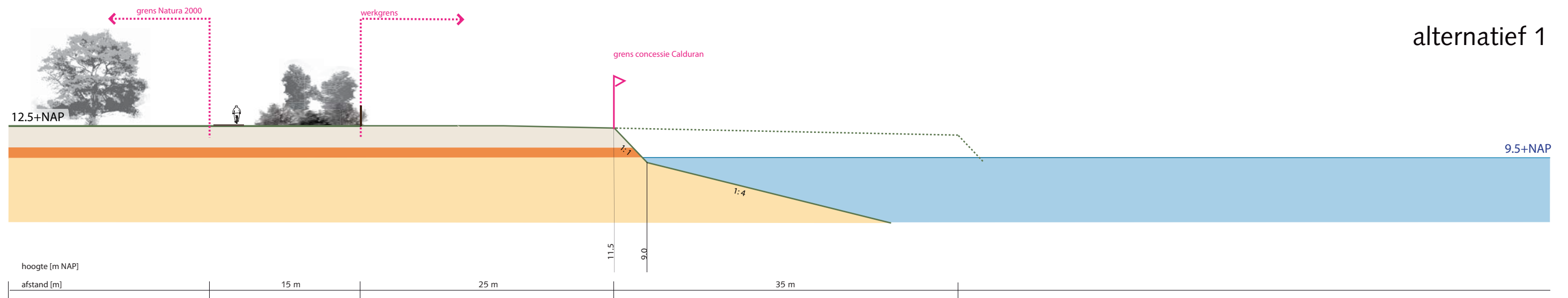
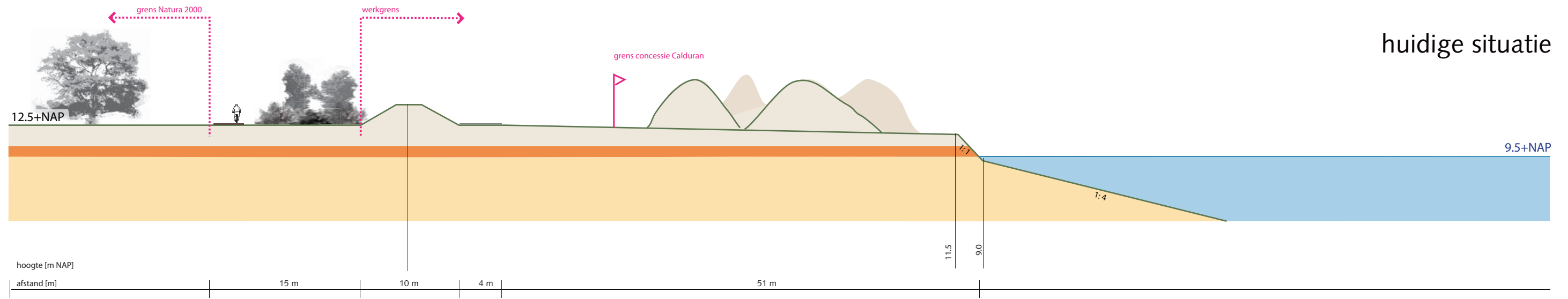
Inrichtingsalternatief 2: *reliëfrijke oevers*

27.09.2011



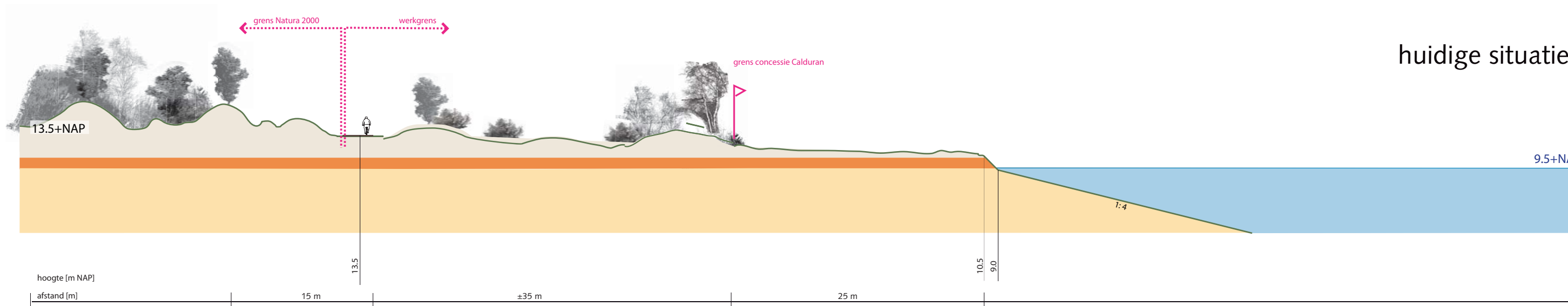
Zuidelijke oever, ter hoogte van het **reliëfarme** deel natuurgebied Leggelderveld

doorsnede schaal 1: 200 bij A1
30.08.2011

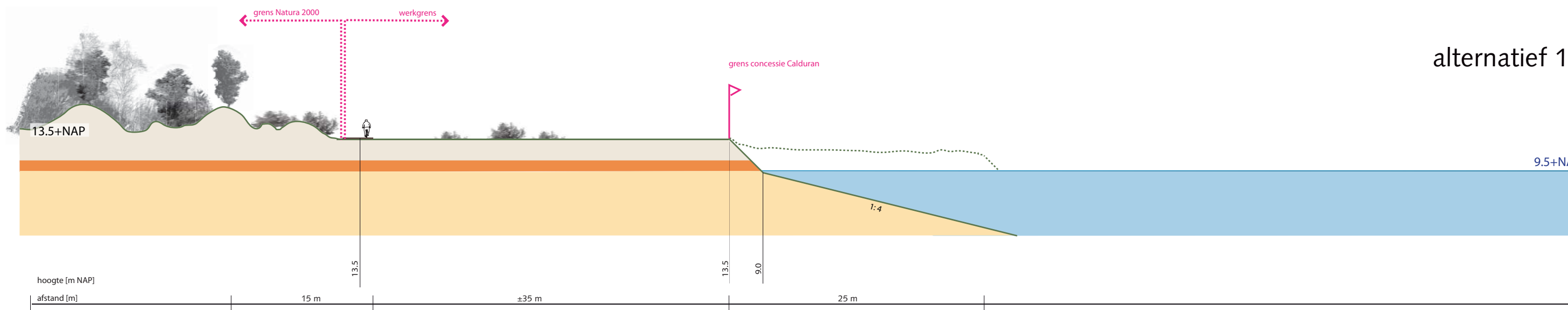


Zuidelijke oever, ter hoogte van het reliëfrijke deel natuurgebied Leggelderveld

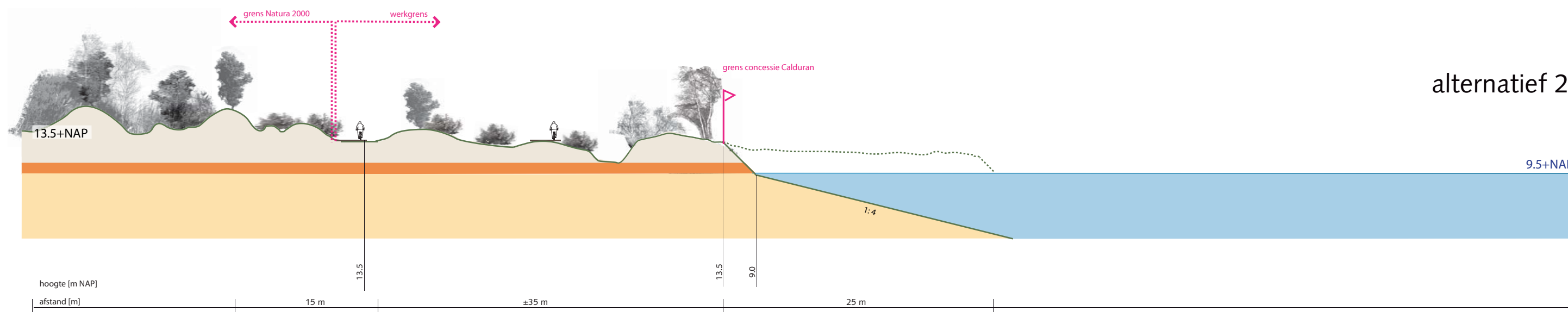
doorsnede schaal 1: 200 bij A1
30.08.2011



huidige situatie



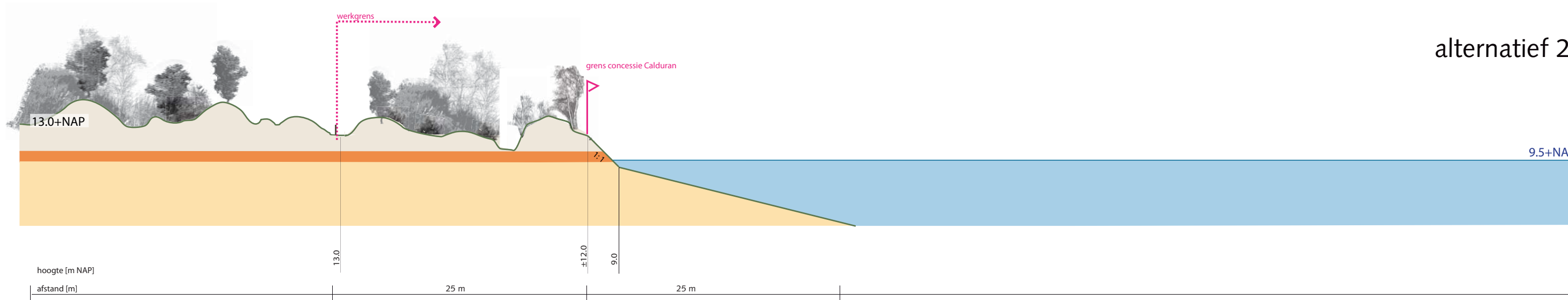
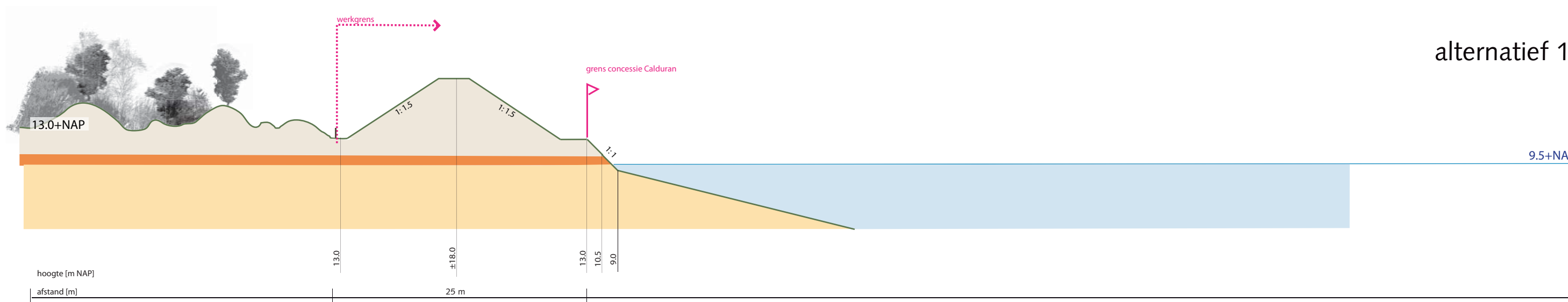
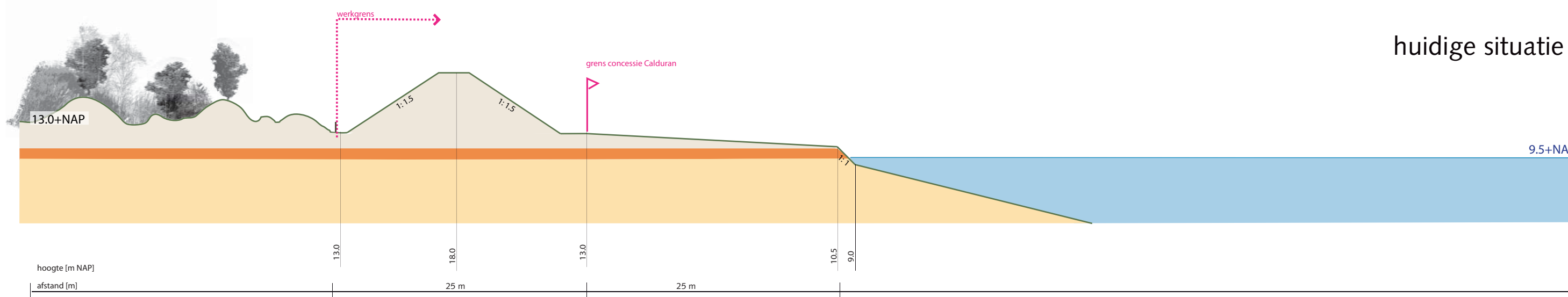
alternatief 1



alternatief 2

Zuidoostelijk oever, ter hoogte van het Blauwe Meer

doorsnede schaal 1: 200 bij A1
31.08.2011




Noordelijke oever, ter hoogte van Alenburg

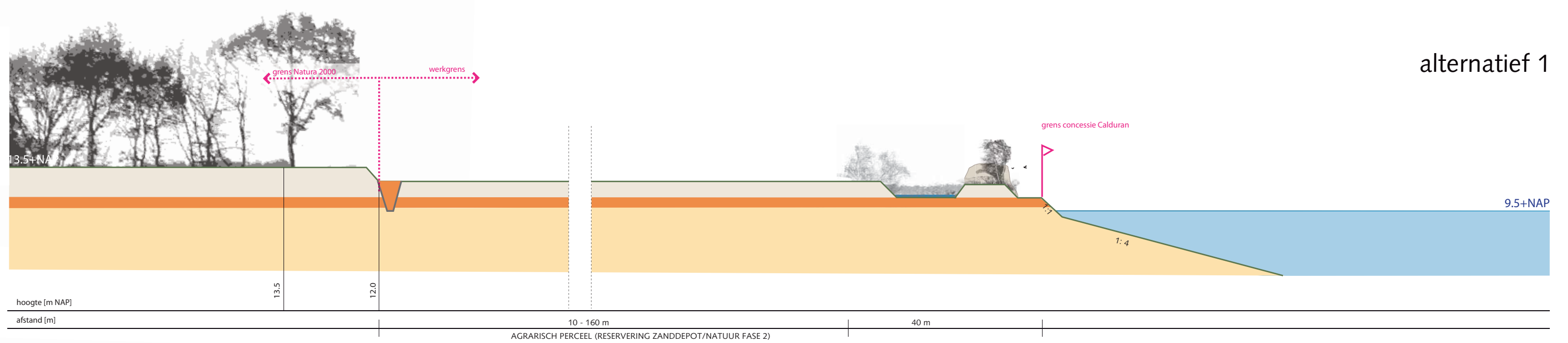
doorsnede schaal 1: 200 bij A1

30.08.2011


huidige situatie



alternatief 1



alternatief 2



Noordwestelijke oever, grenzend aan het landbouwgebied

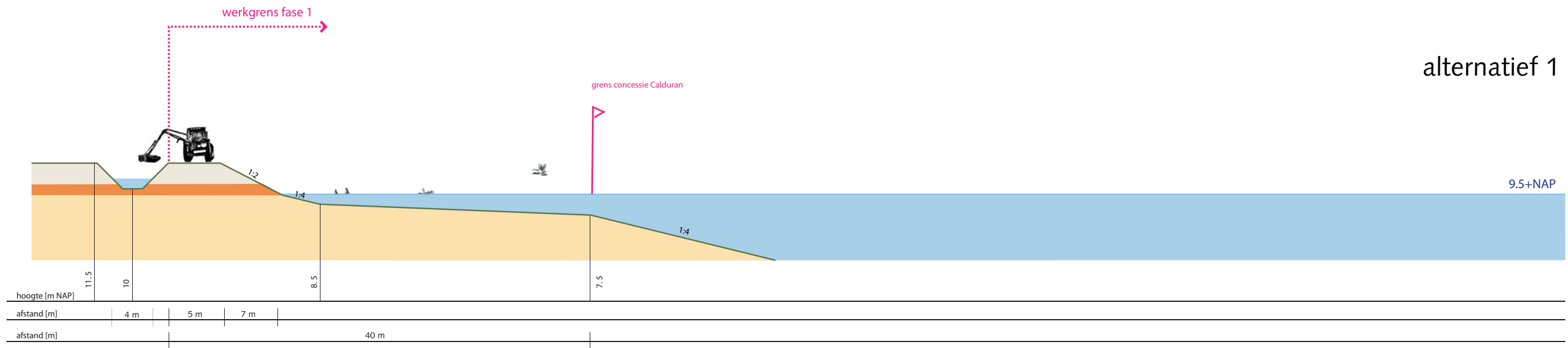
doorsnede schaal 1: 200 bij A1

30.08.2011

huidige situatie



alternatief 1



alternatief 2

