Bijlage VII

Voorkeursalternatief - tekeningen en profielen

Legenda

- oever
- grens huidig werkgebied
- uitbreiding werkgebied (fase 1)
- Natura 2000
- reservering zanddepot
- water met bodemlijn 40/50 m -wp
- fabrieksterrein
- fietspad
- extra inrichting buiten werkgrens
- natte natuur

mitigerende maatregelen

- kwelscherm
- (deels) verwijderen houtopstand
- inlaat polderwater (terugvaloptie)

Voorkeursalternatief

Kalkzandsteenwinning CALDURAN-Roelfsema BV, Hoogersmilde

09.11.2011

CALDURAN KALKZANDSTEEN

LBP|SIGHT

ROBBERT DE KONING LANDSCHAPSARCHITECT BNT

Doorsneden Voorkeursalternatief

blad 1, schaal 1: 400 bij A3, versie 07.11.2011

ROBBERT DE KONING LANDSCHAPSARCHITECT BNT

Oeverstrook 1: zuidelijke oever, ter hoogte van het **reliëfarme** deel natuurgebied Leggelderveld

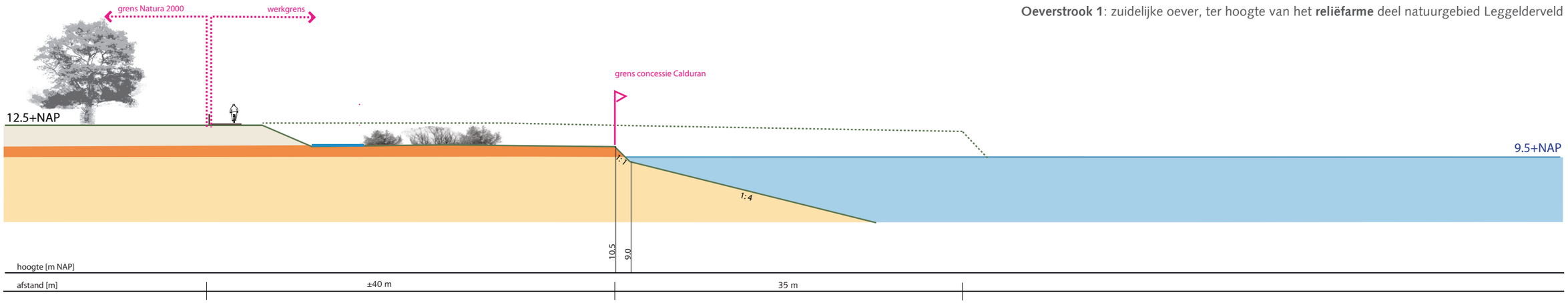

Oeverstrook 2: zuidelijke oever, ter hoogte van het **reliëfrijke** deel natuurgebied Leggelderveld

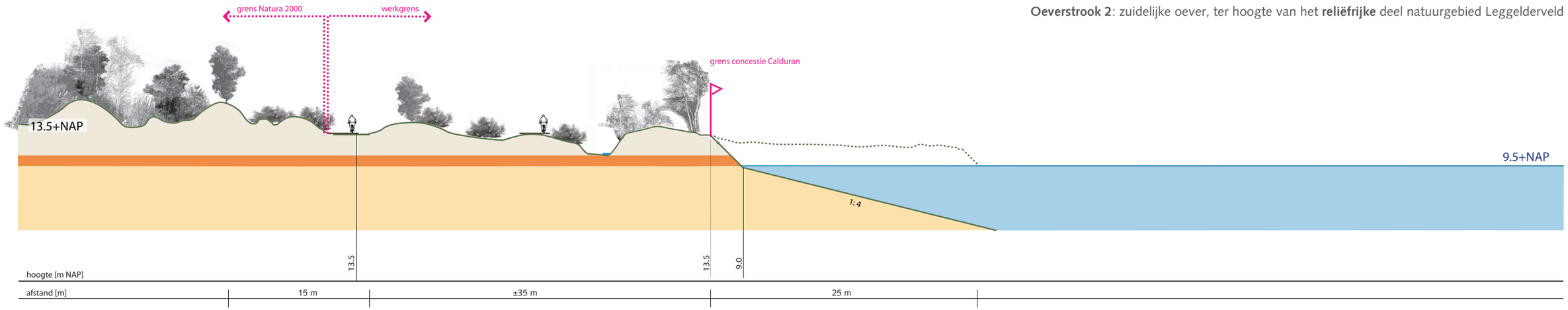

Oeverstrook 3: zuidoostelijk oever, ter hoogte van het Blauwe Meer

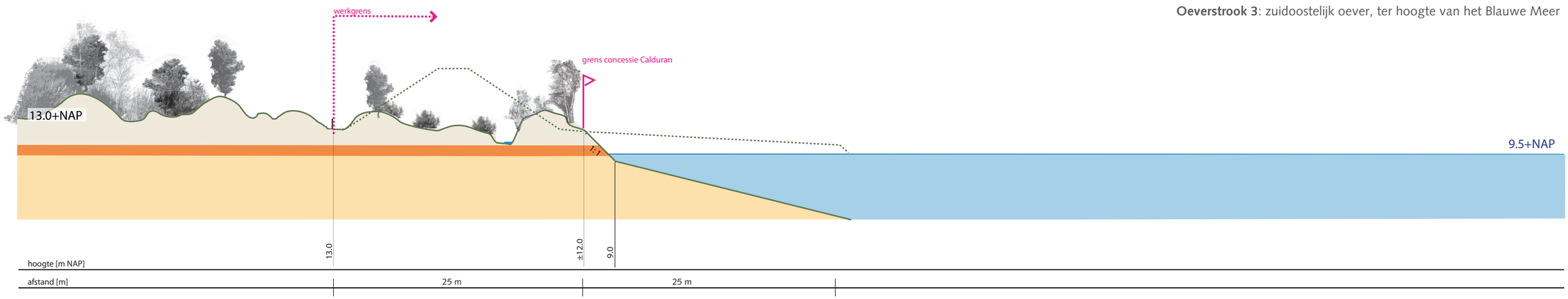

Figuur 8.2

Doorsneden Voorkeursalternatief

blad 2, schaal 1: 400 bij A3, versie 07.11.2011

ROBBERT DE KONING LANDSCHAPSARCHITECT BNT

Oeverstrook 4: noordelijke oever, ter hoogte van Alenburg

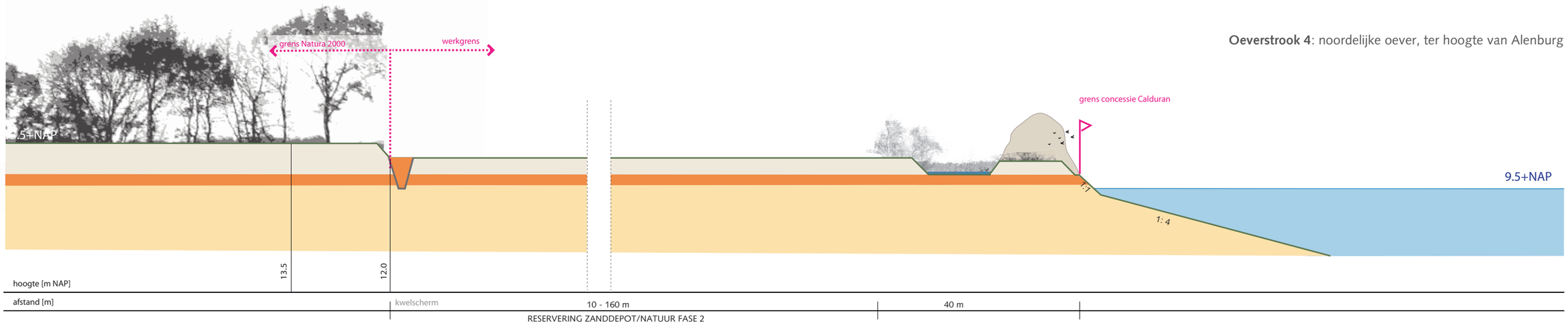

Oeverstrook 4: laagte naast de reservering zanddepot

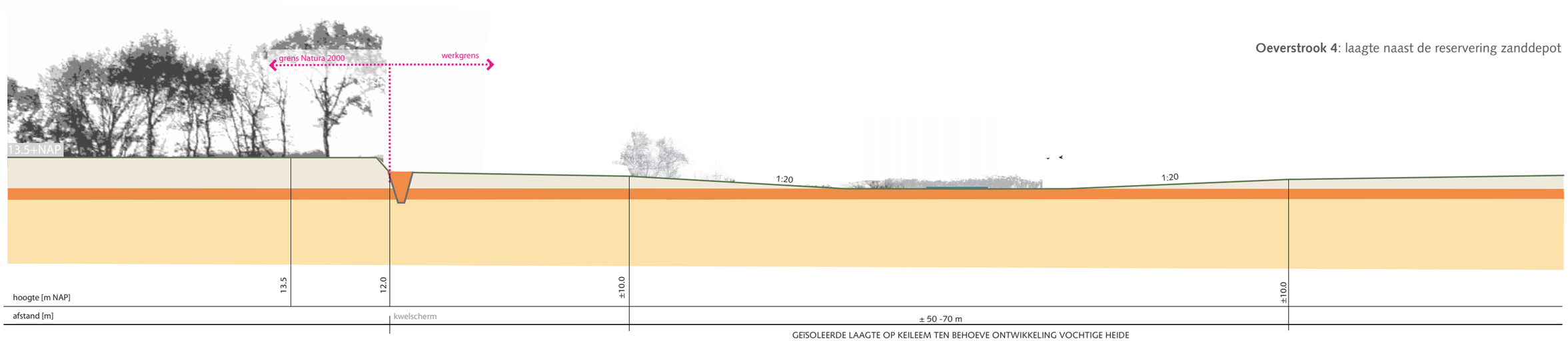

Oeverstrook 5: noordwestelijke oever, grenzend aan het landbouwgebied



Figuur 8.2