



Gemeente
Drechterland

Bestemmingsplan Drechterland Zuid





PlanMER - Kaartenbijlage



12 februari 2013
Ontwerp






Verklaring

-  Bestemmingsplangebied
-  Westfriese Omringdijk
-  Kwaliteitszone Westfriese Omringdijk
-  Weidevogelleefgebied

	Gemeente Drechterland Bestemmingsplan Drechterland Zuid, planMER Landschapsonderzoek
Schaal 1:50.000 Kaart 1.1	 BügelHajema Plek voor ideeën



Verklaring

-  Bestemmingsplangebied
- EHS-gebieden**
-  EHS
-  EHS grote wateren




Gemeente Drechterland
Bestemmingsplan Drechterland Zuid, planMER
Natuuronderzoek, Ecologische Hoofdstructuur

Schaal 1:50.000
Kaart 2.1







Verklaring

 Bestemmingsplangebied


EHS-gebieden-voortgangskaat

 EHS niet gerealiseerd

 EHS verworven maar nog niet ingericht

EHS-gebieden

 EHS

 EHS grote wateren





Gemeente Drechterland
Bestemmingsplan Drechterland Zuid, planMER
Natuuronderzoek, EHS-voortgangsgebieden

Schaal 1:50.000
Kaart 2.2





- Verklaring**
-  Bestemmingsplangebied
 -  Weidevogelleefgebied



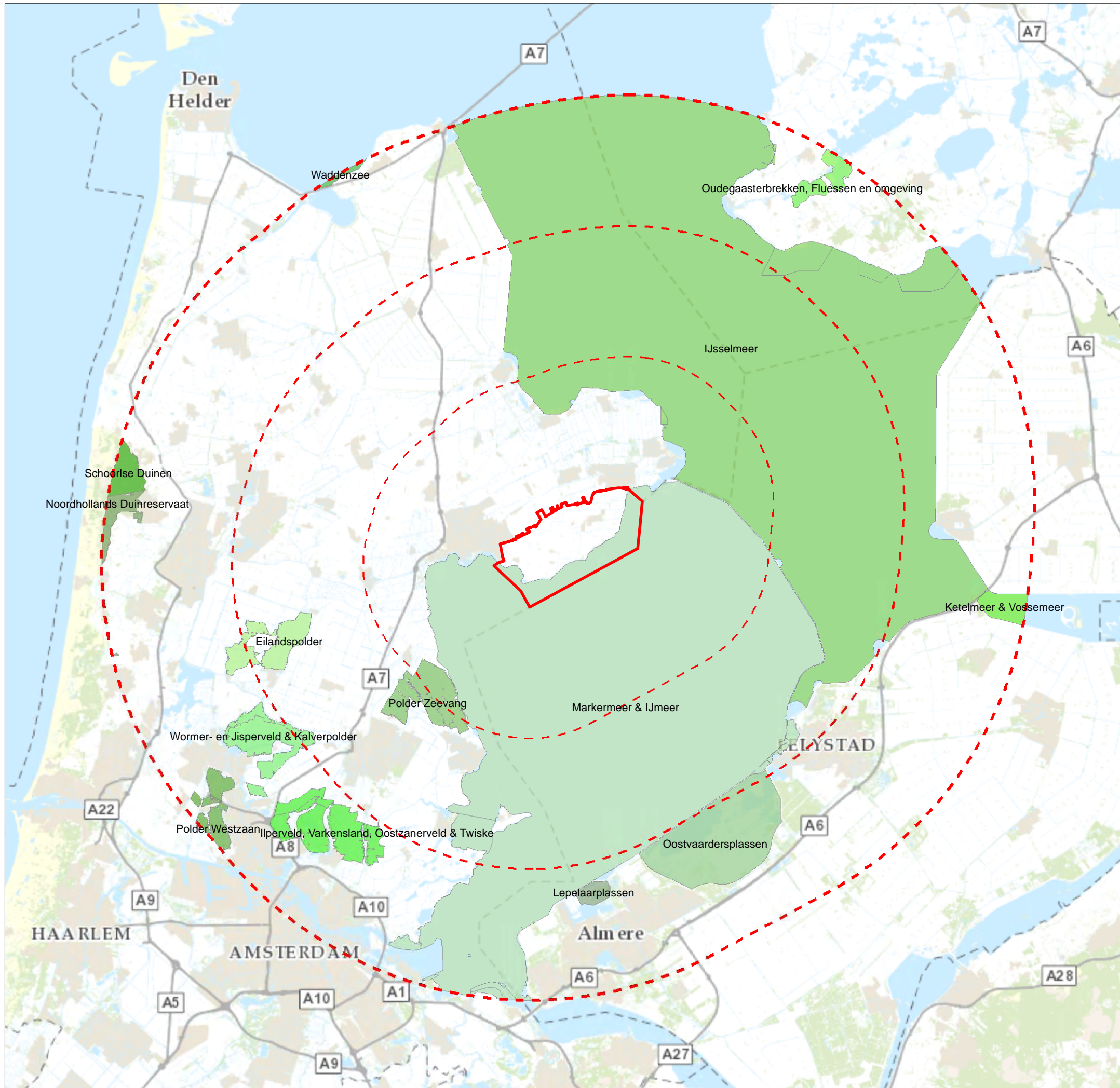
Verklaring

- Bestemmingsplangebied
- Westfriese Omringdijk
- Kwaliteitszone Westfriese Omringdijk
- EHS-gebieden**
- EHS
- EHS grote wateren
- Weidevogelleefgebied

Gemeente Drechterland
 Bestemmingsplan Drechterland Zuid, planMER
 Natuuronderzoek, kwaliteitszone, weidev.geb. en EHS

Schaal 1:50.000
 Kaart 2.4





Verklaring

- Bestemmingsplangebied
- Onderzoeksgebied
- 10 kilometerzone
- 20 kilometerzone

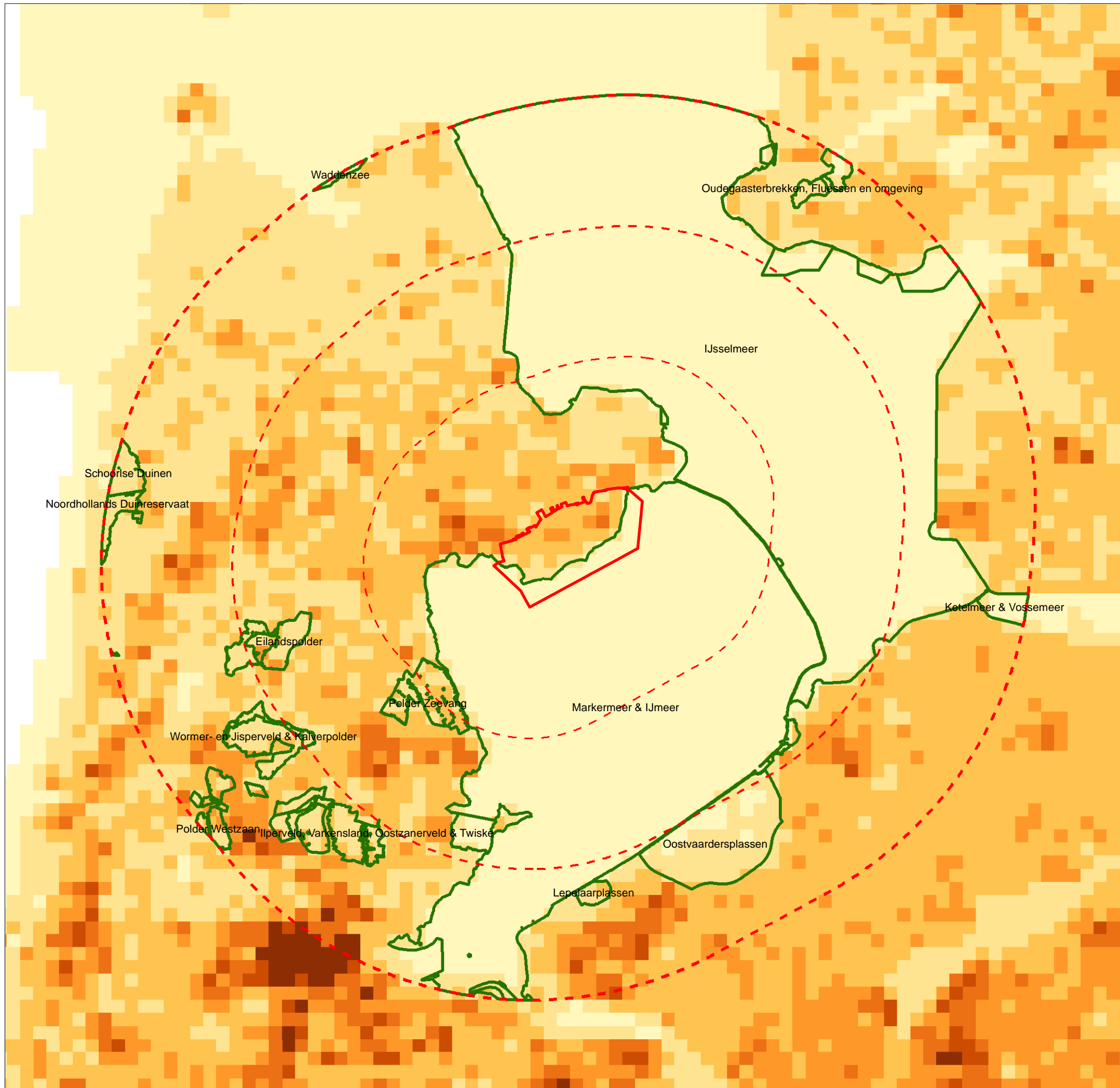
Natura 2000-gebieden

- Eilandspolder
- IJsselmeer
- IJperveld, Varkensland, Oostzanerveld & Twiske
- Ketelmeer & Vossemeer
- Lepelaarplassen
- Markermeer & IJmeer
- Noordhollands Duinreservaat
- Oostvaardersplassen
- Oudegaasterbrekken, Fluessen en omgeving
- Polder Westzaan
- Polder Zeevang
- Schoorlse Duinen
- Waddenzee
- Wormer- en Jisperveld & Kalverpolder

Gemeente Drechterland
 Bestemmingsplan Drechterland Zuid, planMER
 Natuuronderzoek, onderzoeksgebied en N2000-gebieden

Schaal 1:300.000
 Kaart 2.5





Verklaring

- Bestemmingsplangebied
- Onderzoeksgebied
- 10 kilometerzone
- 20 kilometerzone

Natura 2000-gebieden

- Natura 2000-gebieden

Grootschalige Stikstofdepositiekaart Nederland 2011

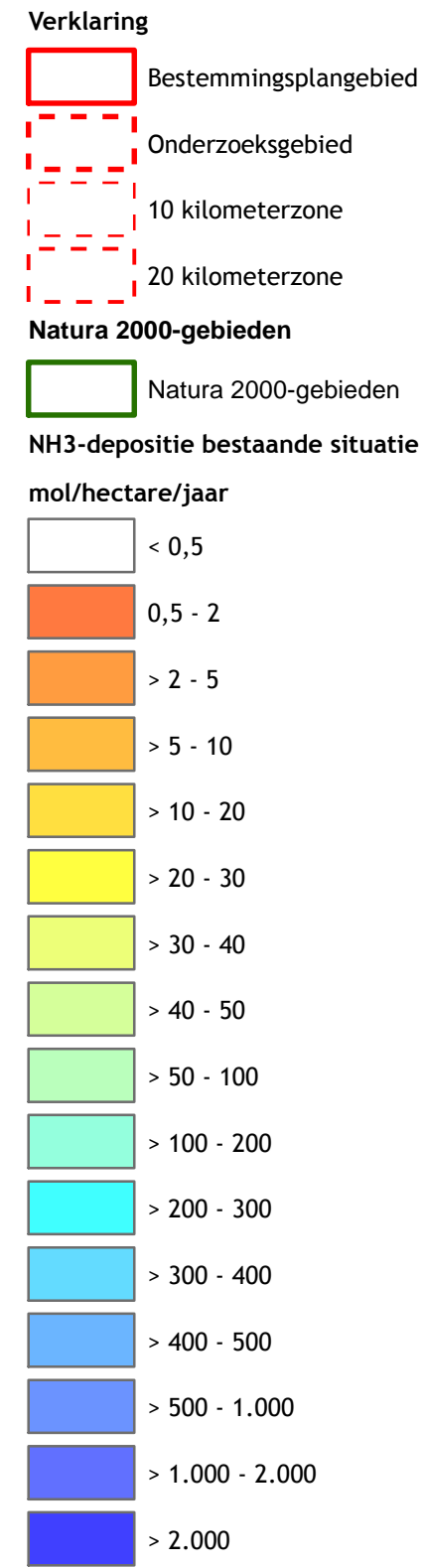
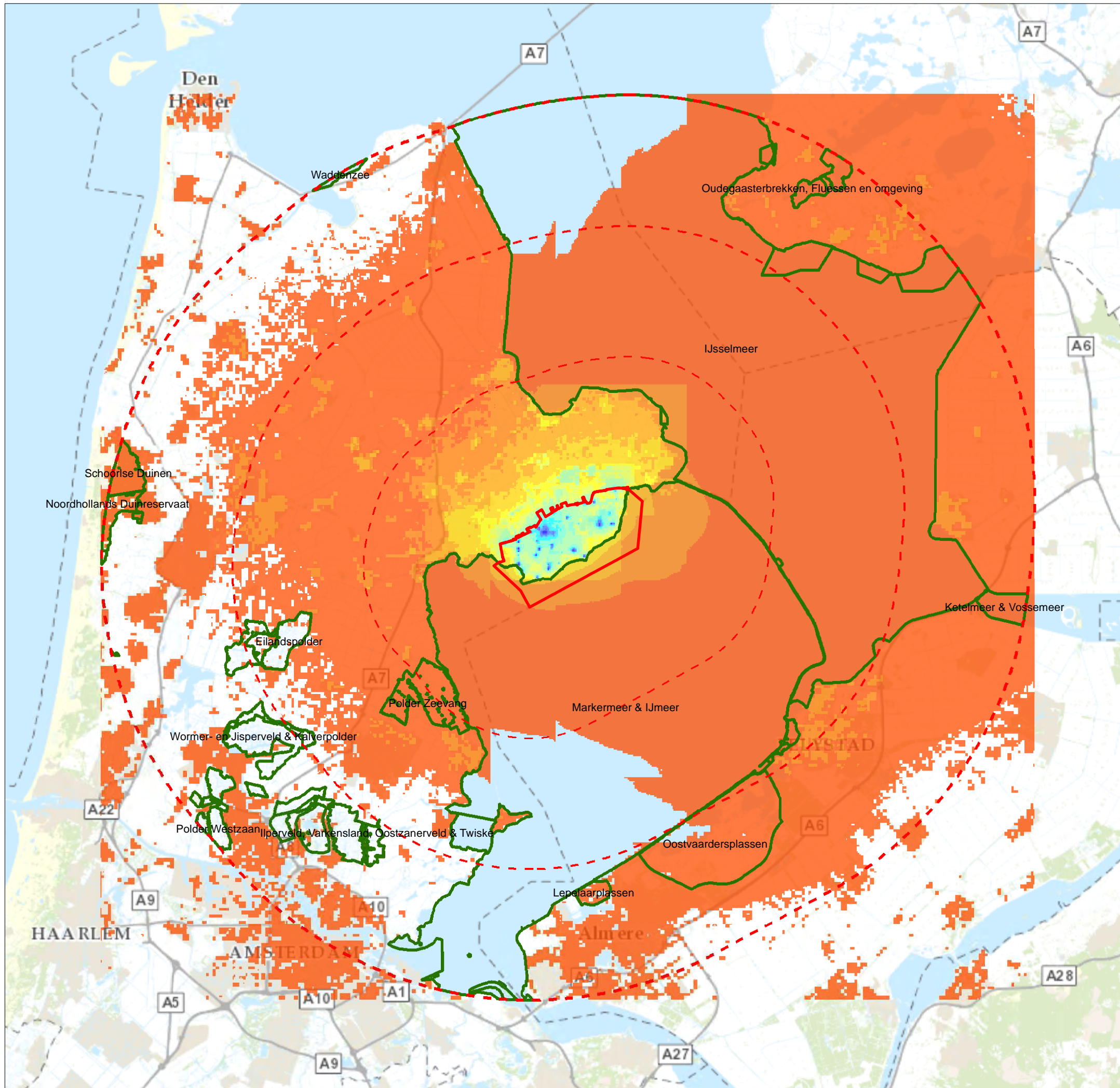
mol/hectare/jaar

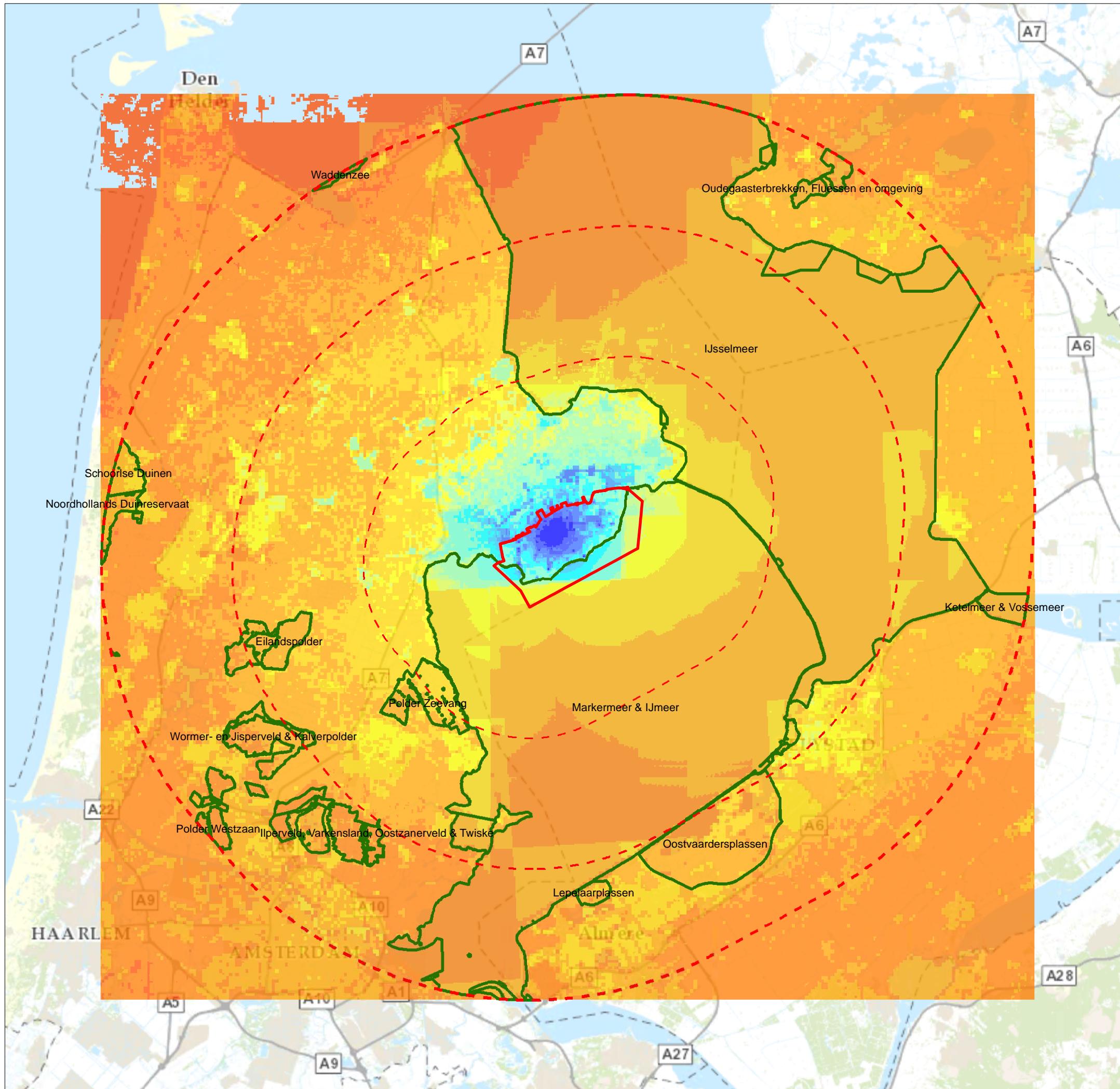
- < 0,0
- 0,0 - < 1.000,0
- 1.000,0 - < 1.500,0
- 1.500,0 - < 2.000,0
- 2.000,0 - < 2.500,0
- 2.500,0 - < 3.000,0
- 3.000,0 - < 3.500,0
- 3.500,0 - < 10.000,0

Gemeente Drechterland
 Bestemmingsplan Drechterland Zuid, planMER
Natuuronderzoek, Grootschalige Stikstofdepositiekaart

Schaal 1:300.000
Kaart 2.6







Verklaring

- Bestemmingsplangebied
- Onderzoeksgebied
- 10 kilometerzone
- 20 kilometerzone

Natura 2000-gebieden

- Natura 2000-gebieden

NH3-depositie autonome ontwikkeling

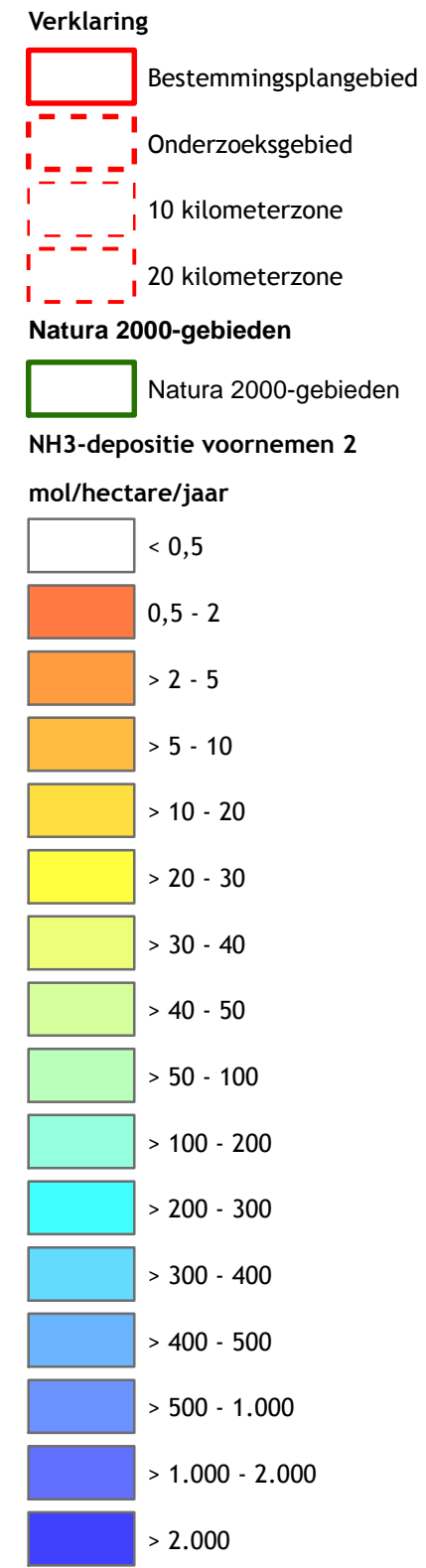
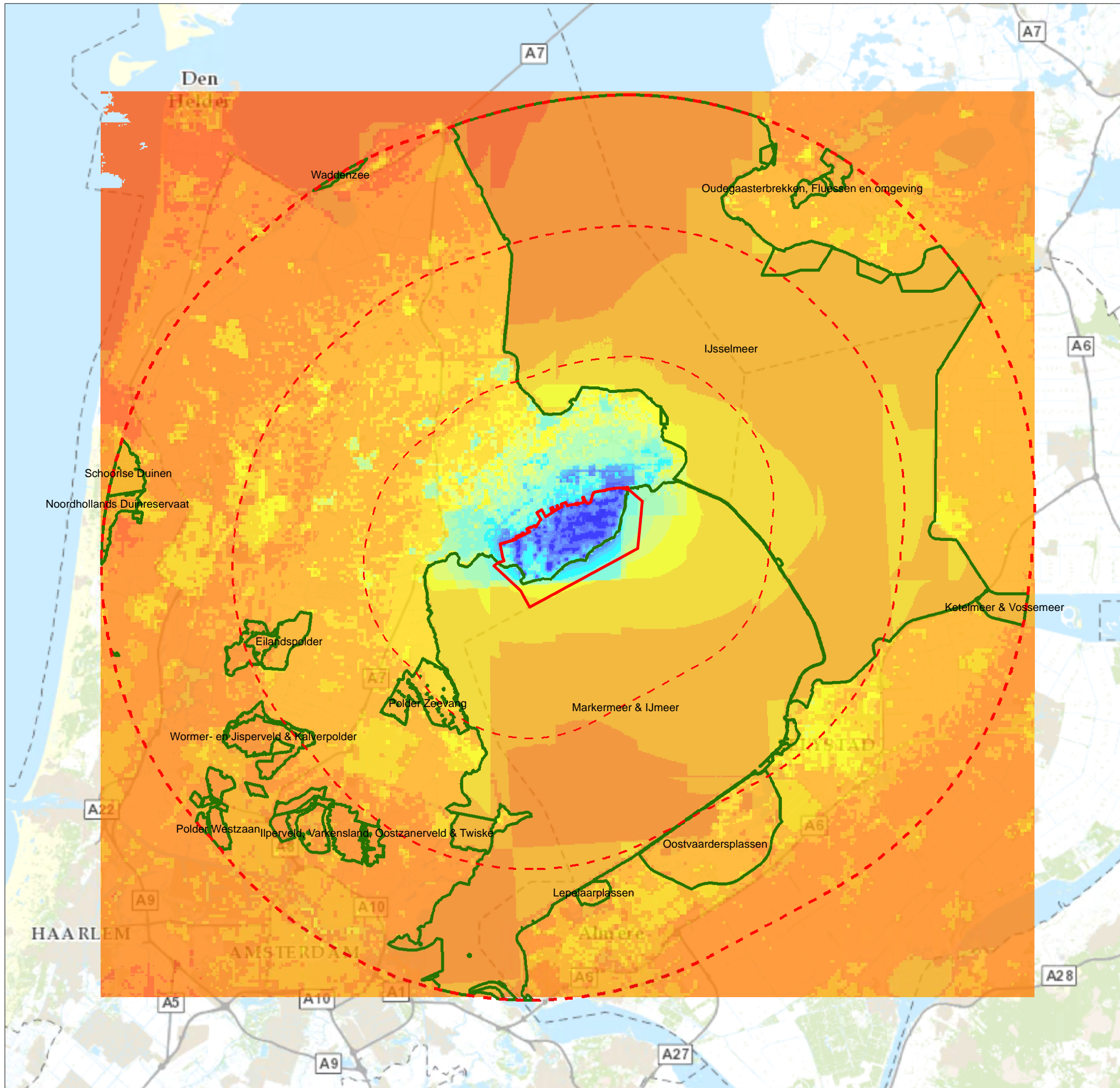
mol/hectare/jaar

- < 0,5
- 0,5 - 2
- > 2 - 5
- > 5 - 10
- > 10 - 20
- > 20 - 30
- > 30 - 40
- > 40 - 50
- > 50 - 100
- > 100 - 200
- > 200 - 300
- > 300 - 400
- > 400 - 500
- > 500 - 1.000
- > 1.000 - 2.000
- > 2.000

Gemeente Drechterland
 Bestemmingsplan Drechterland Zuid, planMER
 Natuuronderzoek, NH3-depositie autonome ontwikkeling

Schaal 1:300.000
 Kaart 2.8

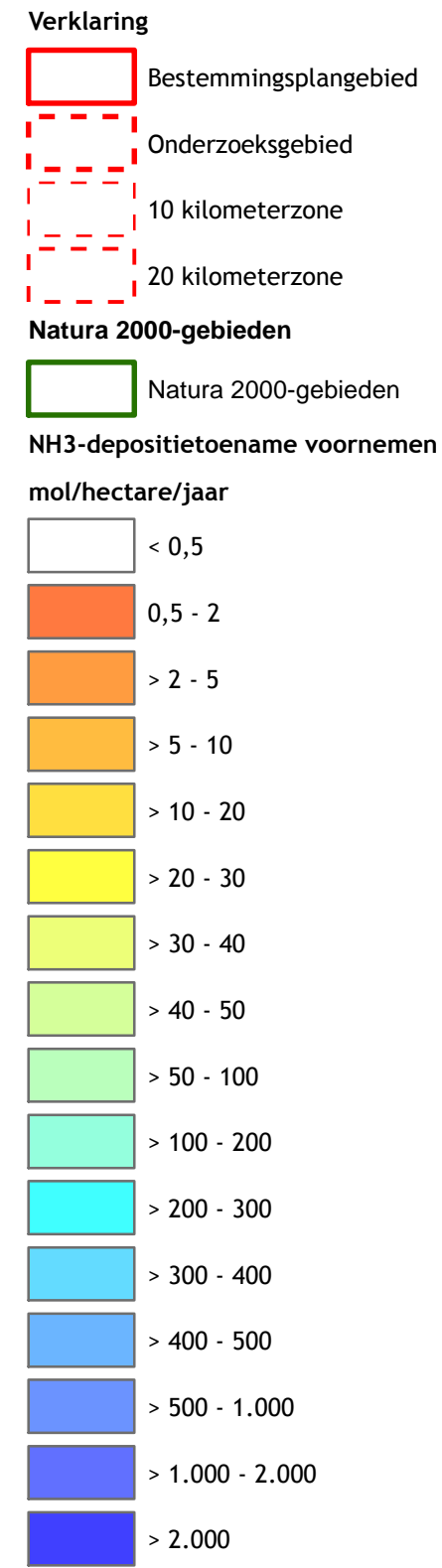
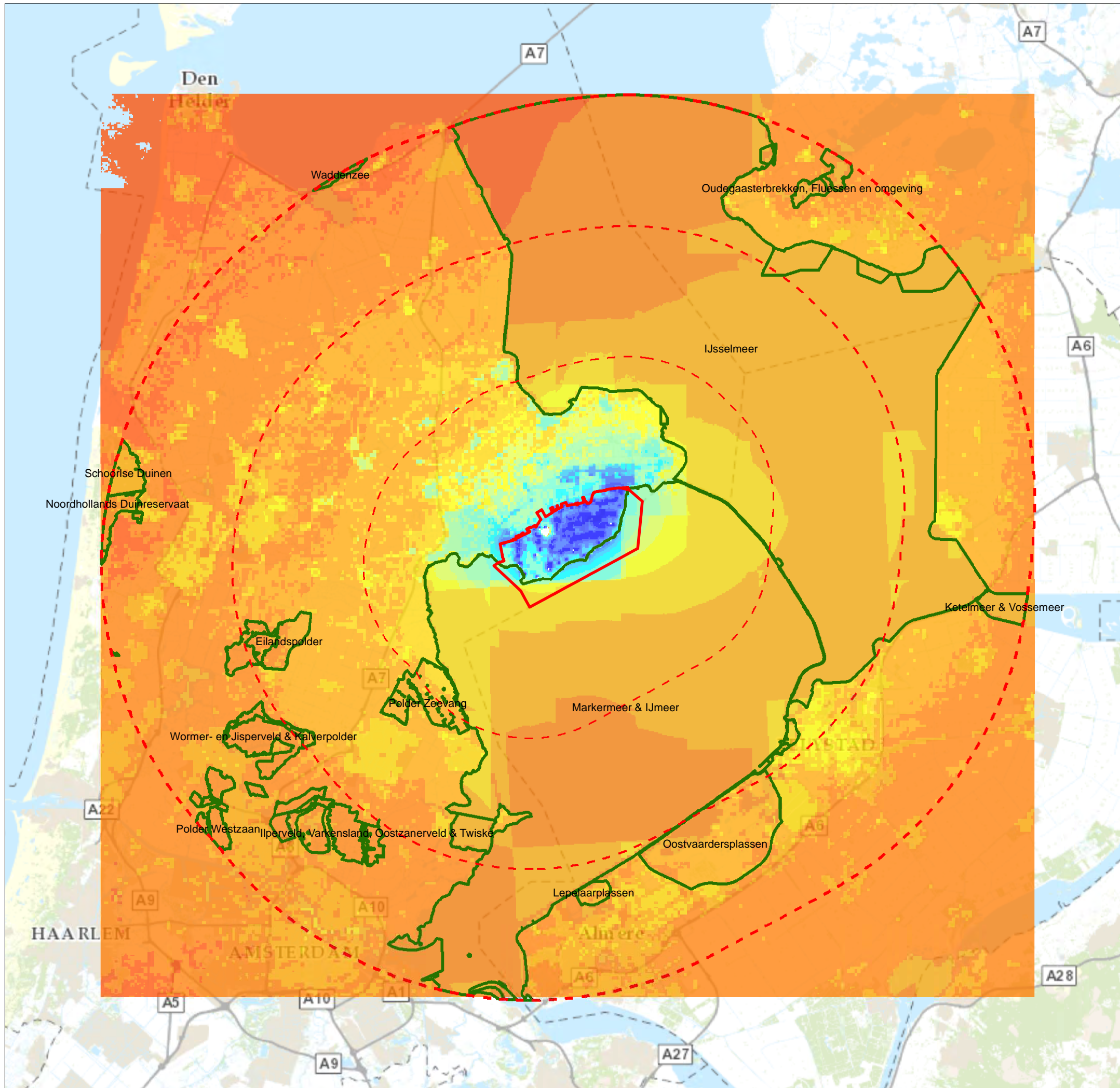




Gemeente Drechterland
 Bestemmingsplan Drechterland Zuid, planMER
Natuuronderzoek, NH3-depositie voornemen 2

Schaal 1:300.000
Kaart 2.9

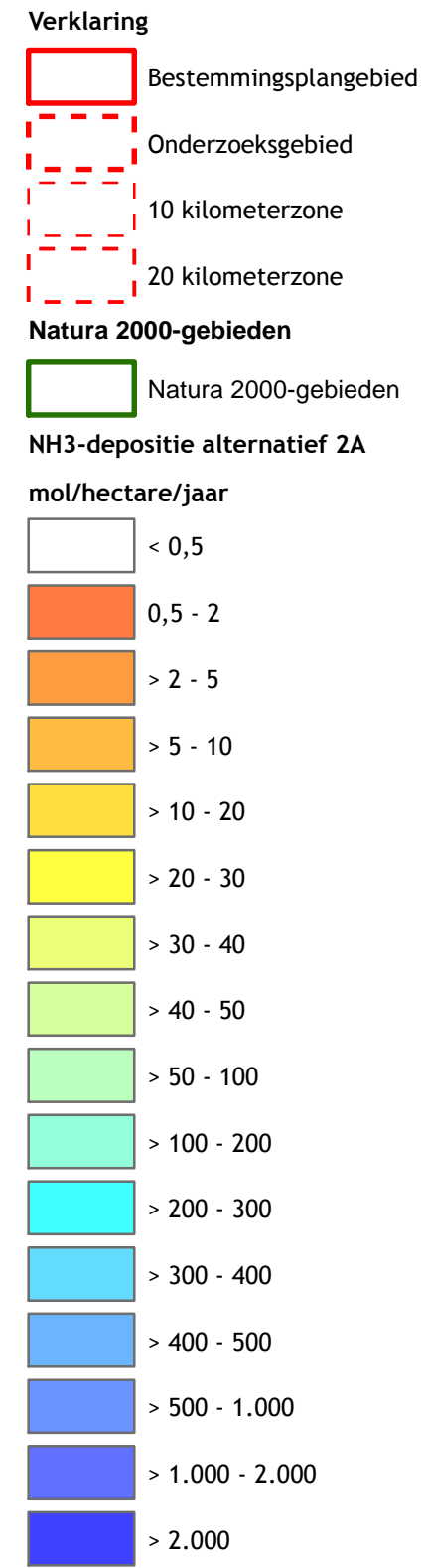
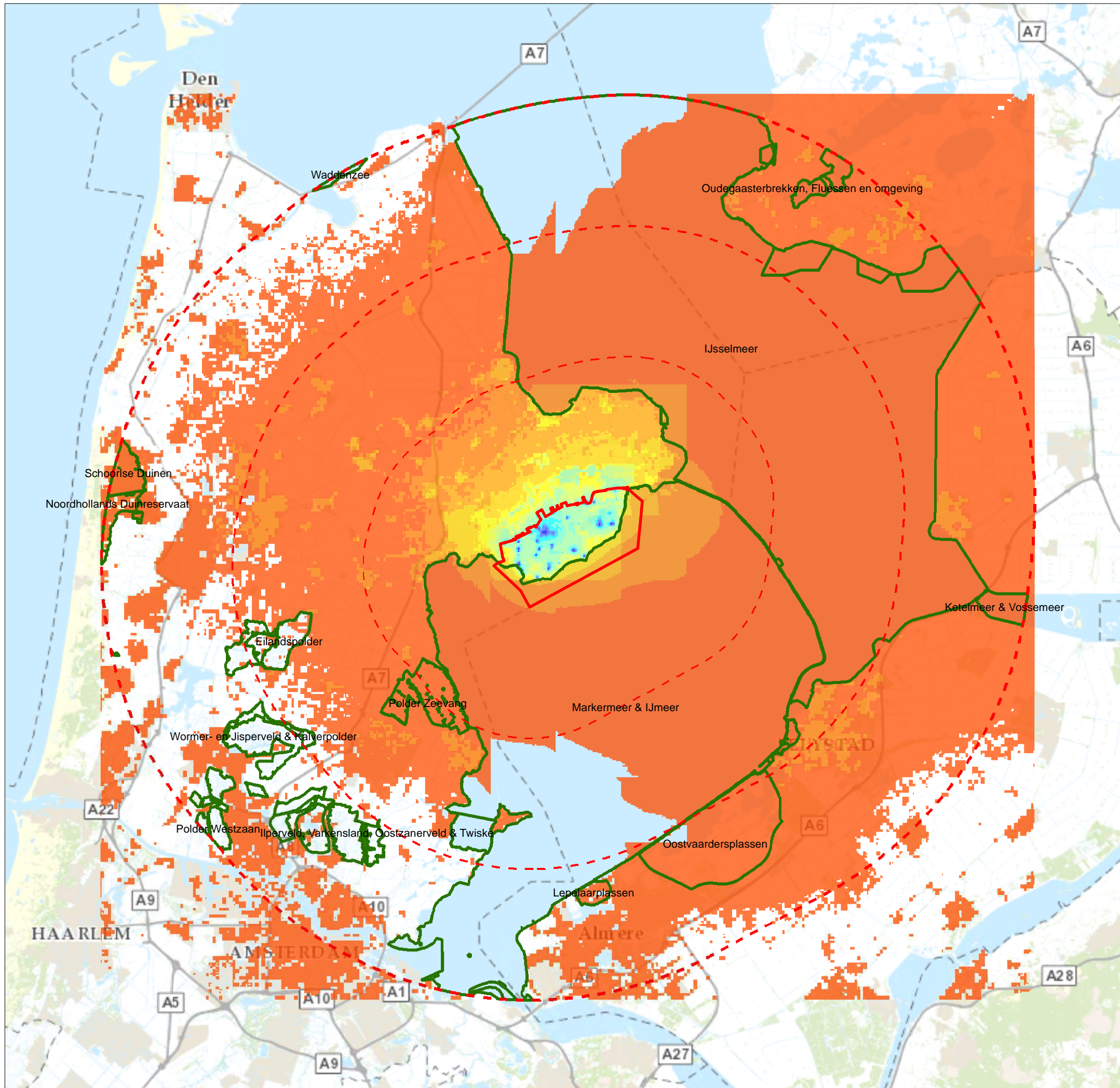
BügelHajema
 Plek voor Ideeën

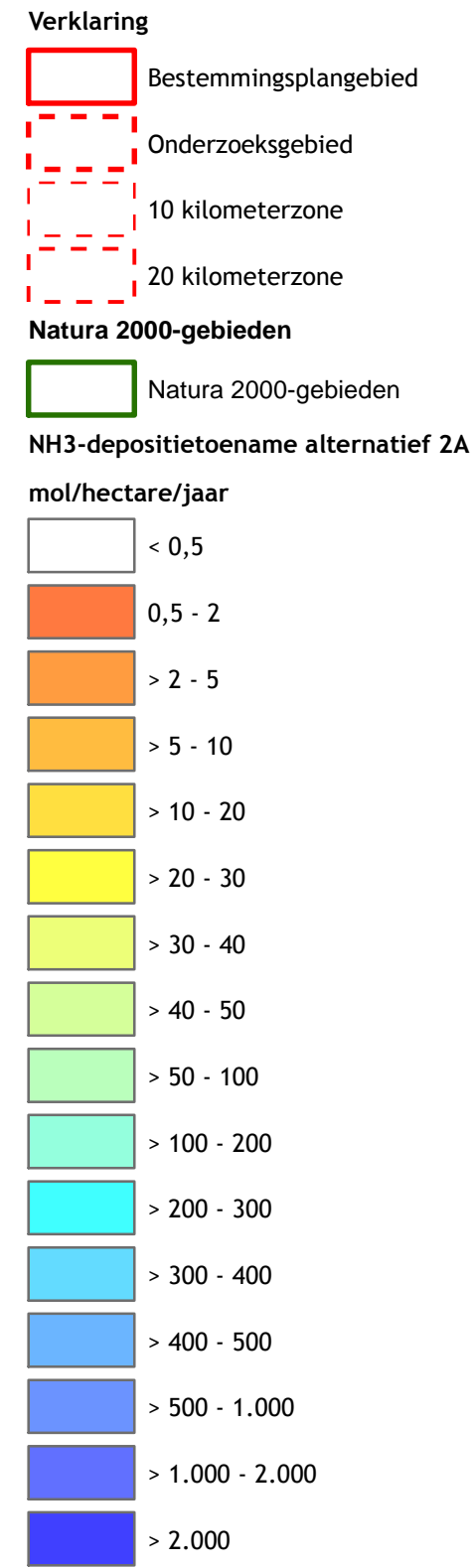
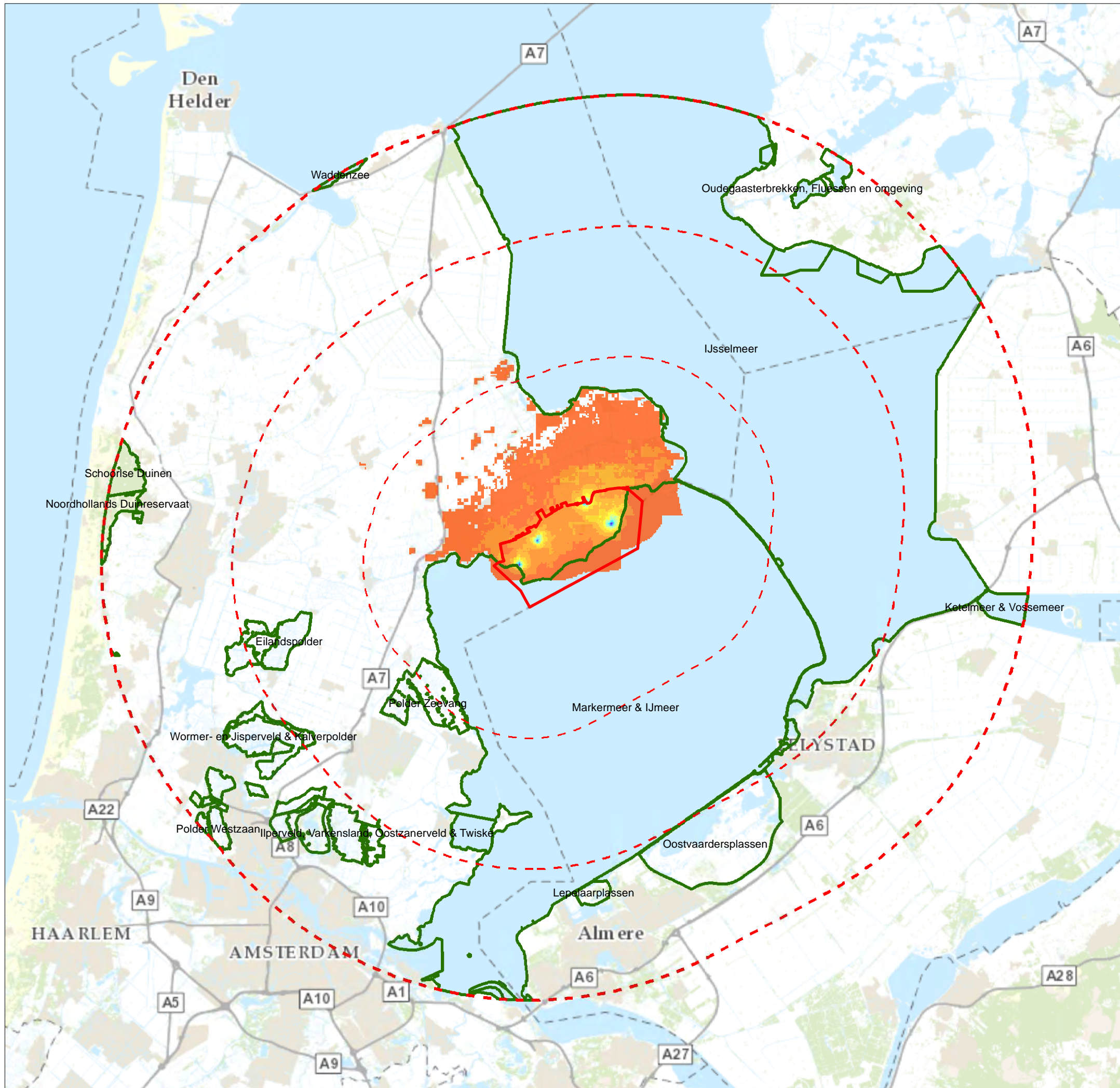


Gemeente Drechterland
 Bestemmingsplan Drechterland Zuid, planMER
 Natuuronderzoek, NH3-depositietoename voornemen 2

Schaal 1:300.000
 Kaart 2.10



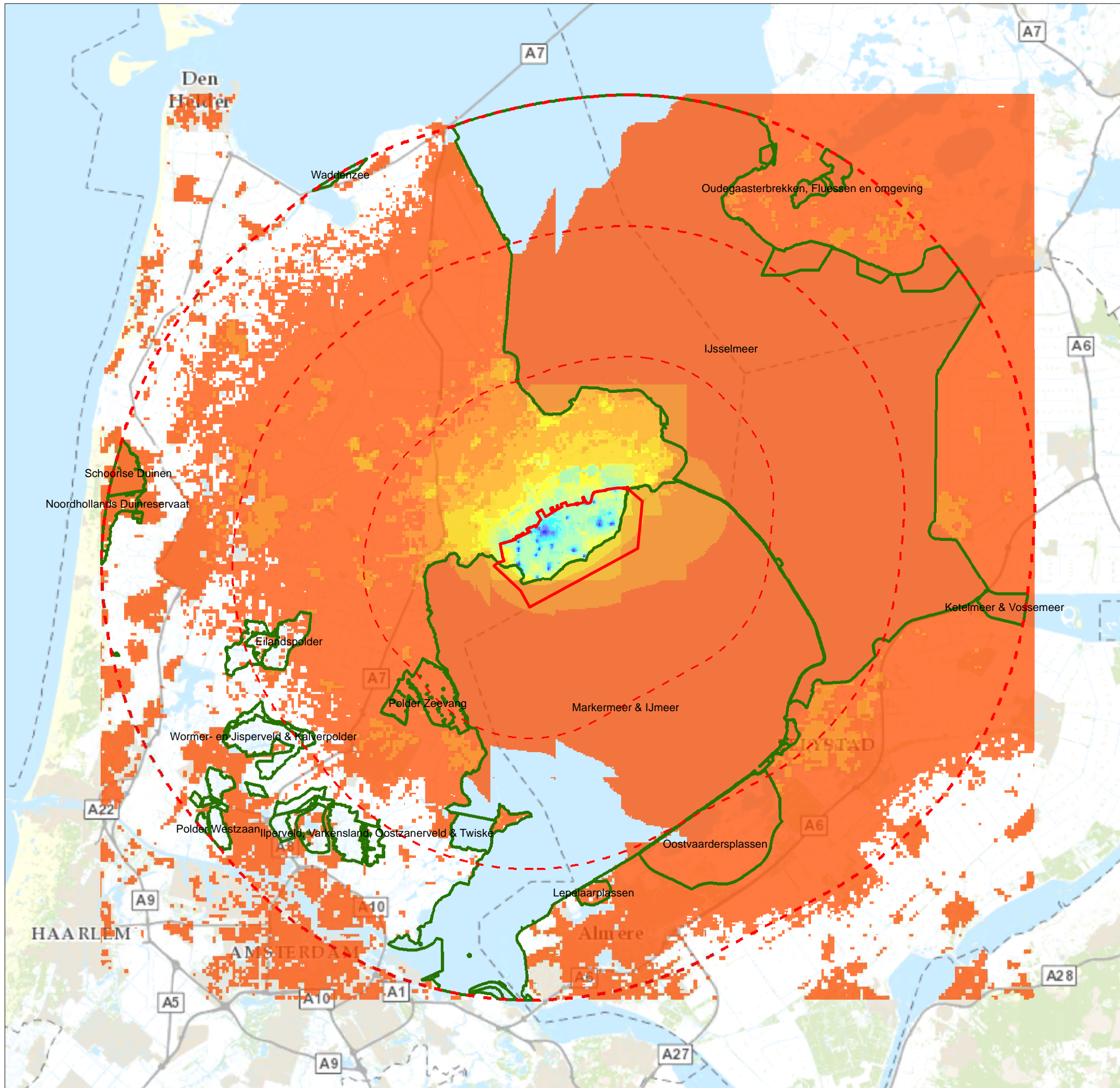








Gemeente Drechterland
 Bestemmingsplan Drechterland Zuid, planMER
 Natuuronderzoek, NH3-depositietoename alternatief 2A

Schaal 1:300.000
 Kaart 2.12






Verklaring

















-  Bestemmingsplangebied
-  Onderzoeksgebied
-  10 kilometerzone
-  20 kilometerzone

Natura 2000-gebieden

-  Natura 2000-gebieden

NH3-depositie alternatief 2B

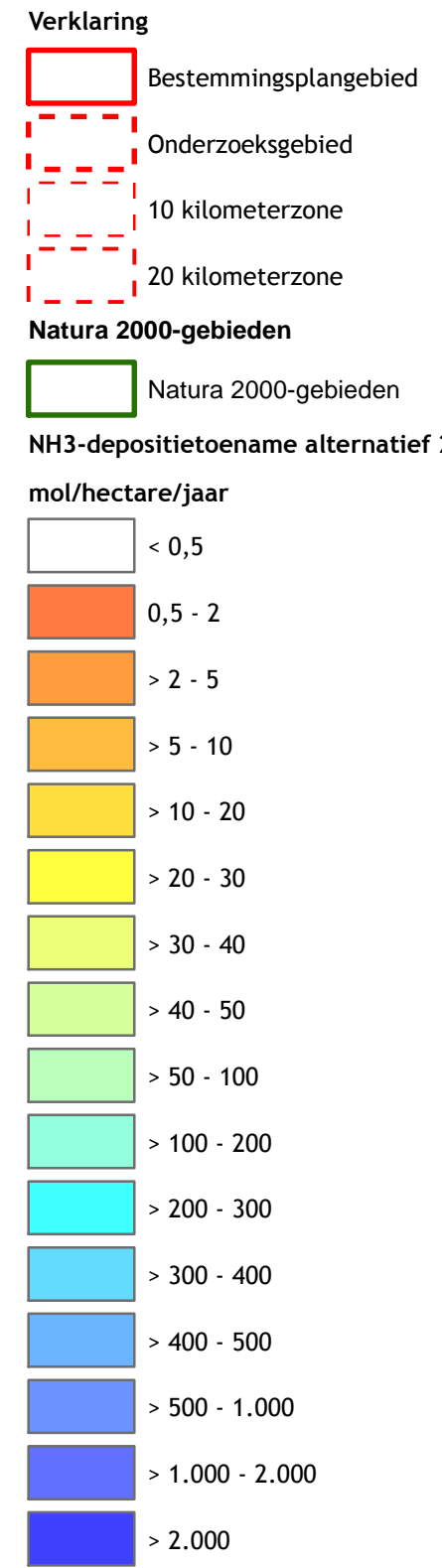
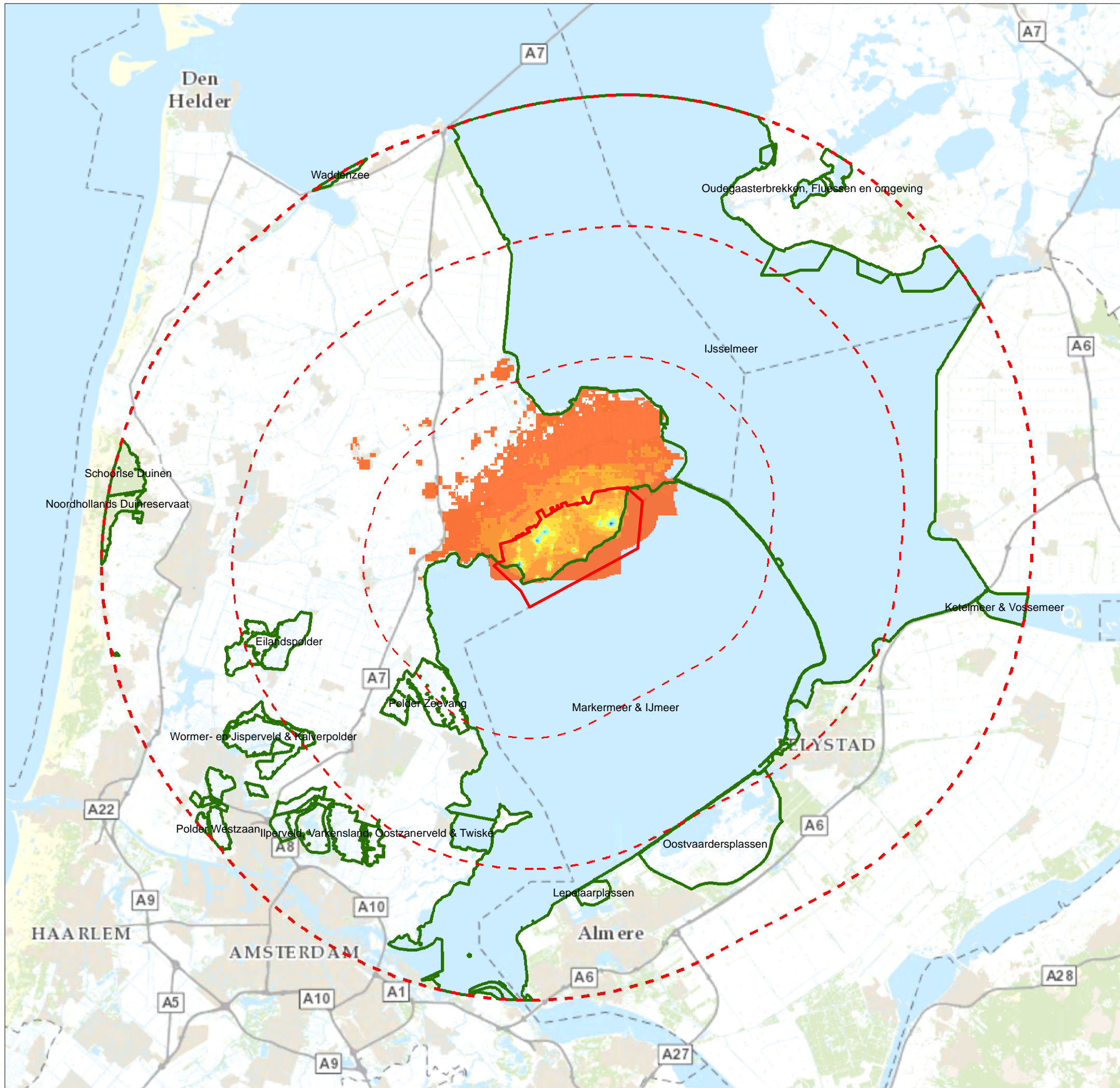
mol/hectare/jaar

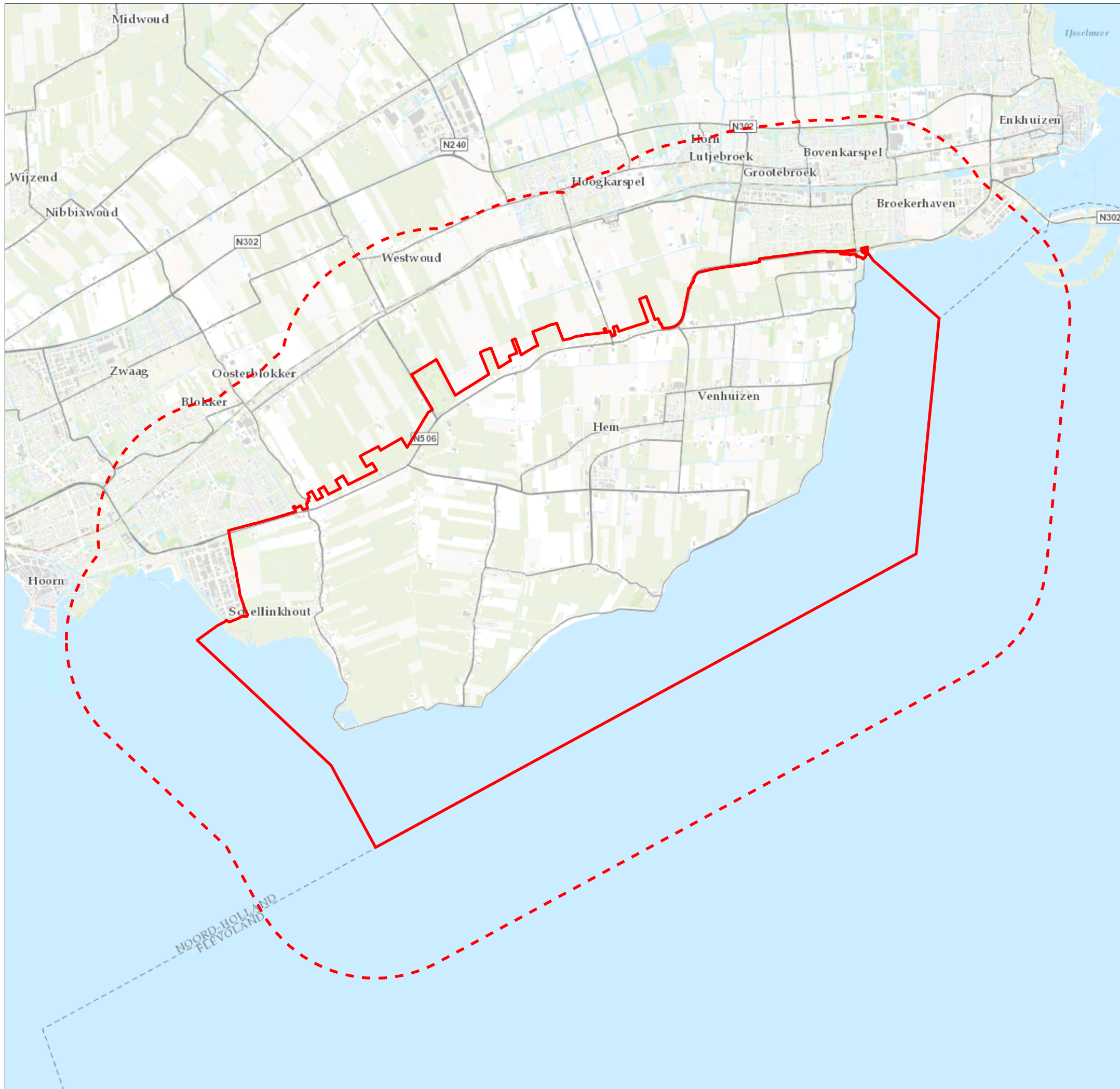
-  < 0,5
-  0,5 - 2
-  > 2 - 5
-  > 5 - 10
-  > 10 - 20
-  > 20 - 30
-  > 30 - 40
-  > 40 - 50
-  > 50 - 100
-  > 100 - 200
-  > 200 - 300
-  > 300 - 400
-  > 400 - 500
-  > 500 - 1.000
-  > 1.000 - 2.000
-  > 2.000

Gemeente Drechterland
Bestemmingsplan Drechterland Zuid, planMER
Natuuronderzoek, NH3-depositie alternatief 2B



Schaal 1:300.000
Kaart 2.13








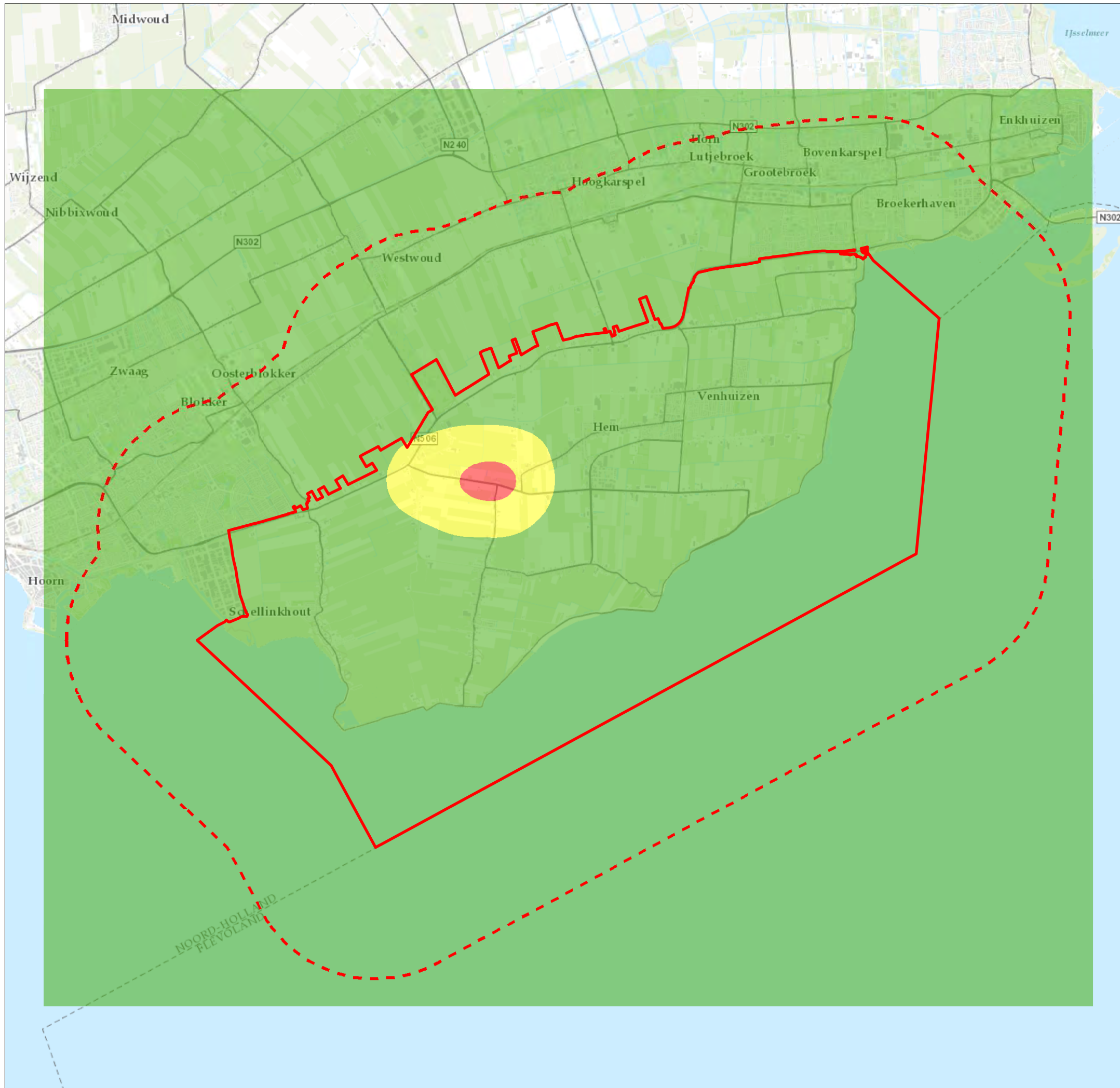
Verklaring

-  Bestemmingsplangebied
-  Onderzoeksgebied

 Gemeente Drechterland
Bestemmingsplan Drechterland Zuid, planMER
Geuronderzoek, onderzoeksgebied

Schaal 1:60.000
Kaart 3.1





Verklaring

- Bestemmingsplangebied
- Onderzoeksgebied

Geurbelasting bestaande situatie

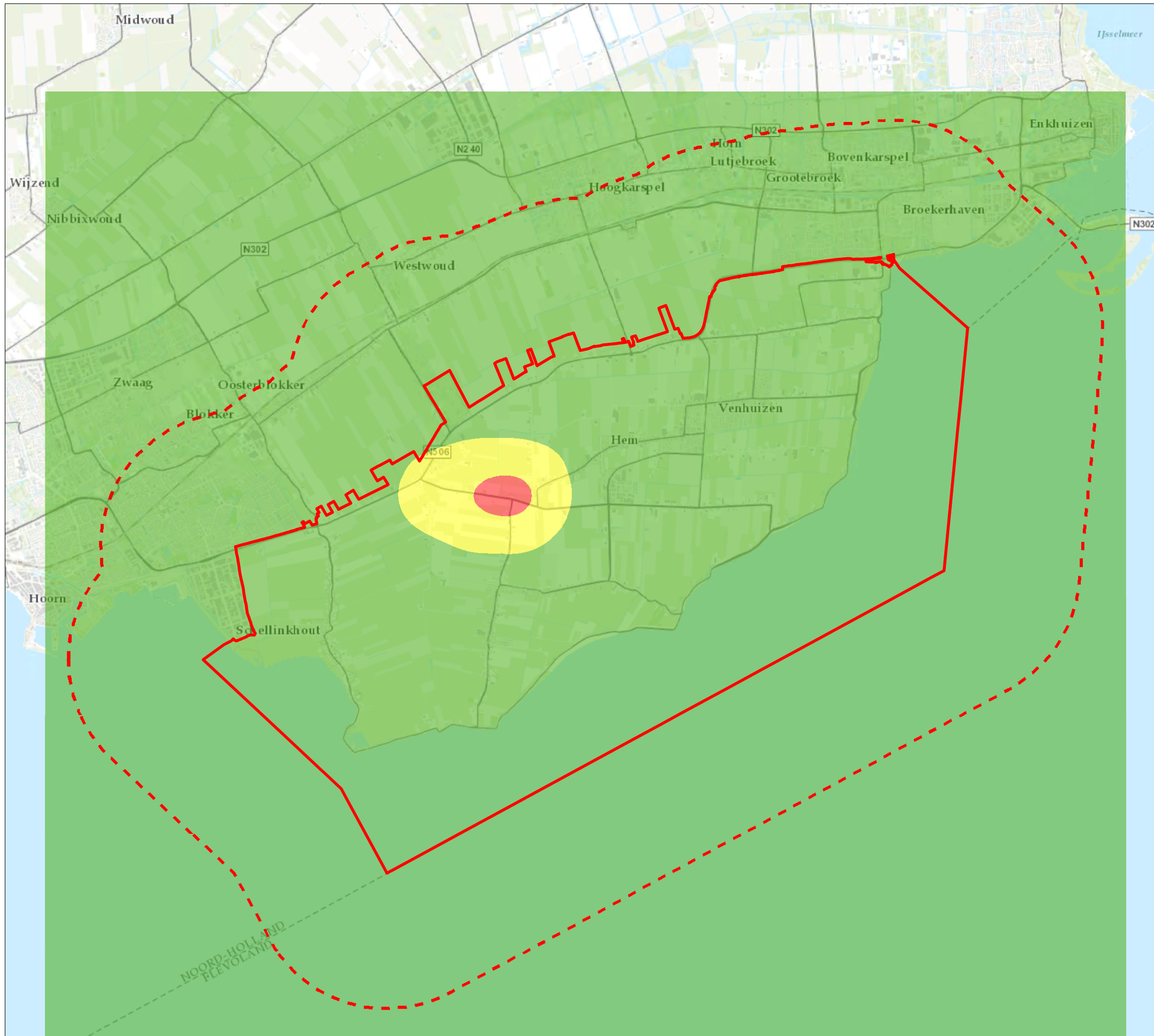
geurbelasting (ouE/m³)

- < 2,0
- 2,0 - 8,0
- > 8,0

Gemeente Drechterland
 Bestemmingsplan Drechterland Zuid, planMER
Geuronderzoek, geurbelasting bestaande situatie

Schaal 1:60.000
Kaart 3.2

BügelHajema
 Plek voor ideeën



Verklaring

- Bestemmingsplangebied
- Onderzoeksgebied

Geurbelasting voornemen

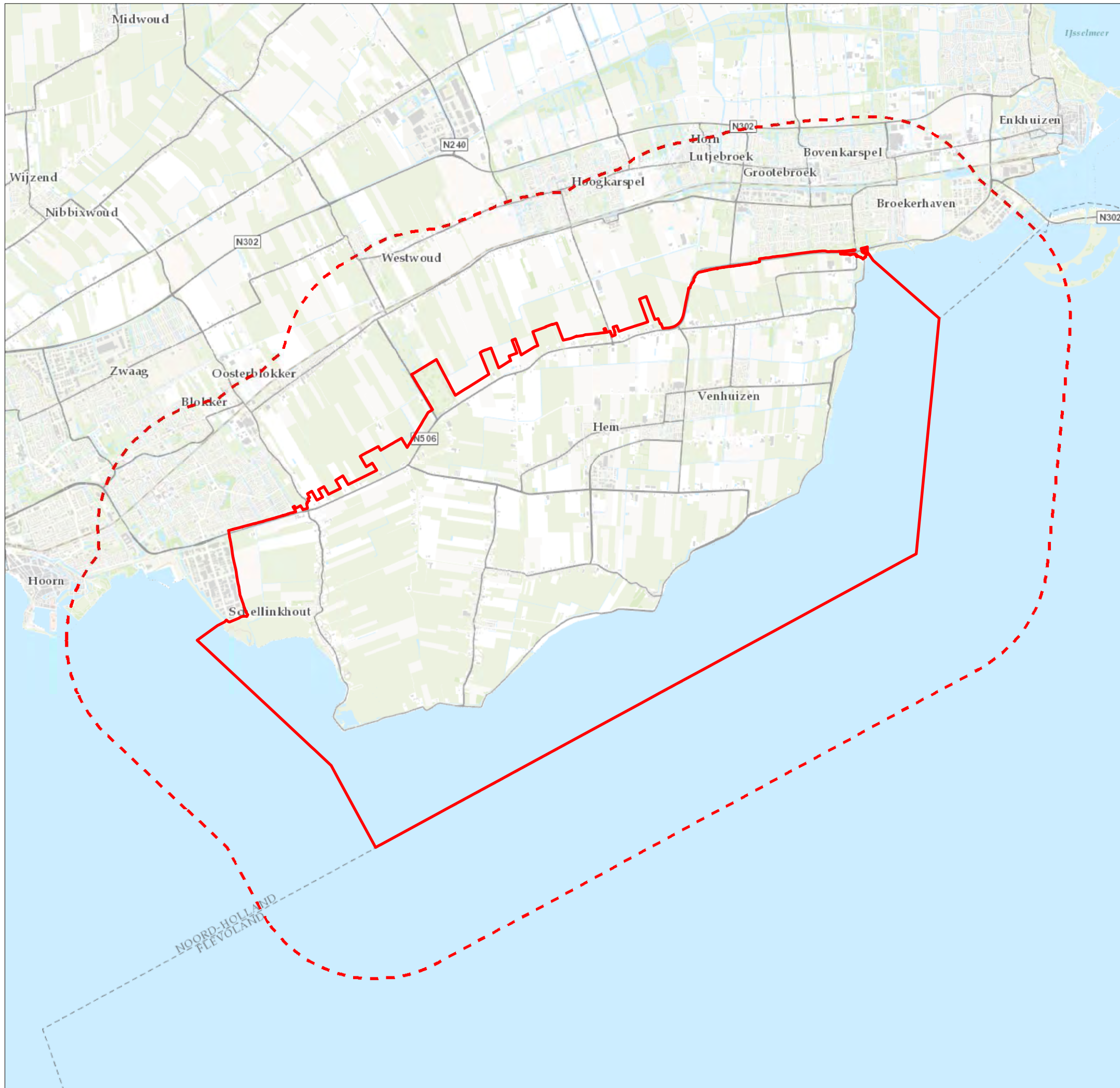
geurbelasting (ouE/m³)

- < 2,0
- 2,0 - 8,0
- > 8,0

Gemeente Drechterland
 Bestemmingsplan Drechterland Zuid, planMER
Geuronderzoek, geurbelasting voornemen

Schaal 1:60.000
 Kaart 3.3



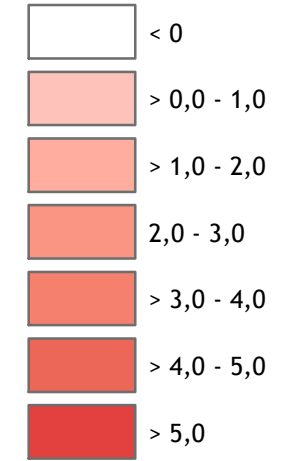


Verklaring

- Bestemmingsplangebied
- Onderzoeksgebied

Geurbelastingtoename voornemen

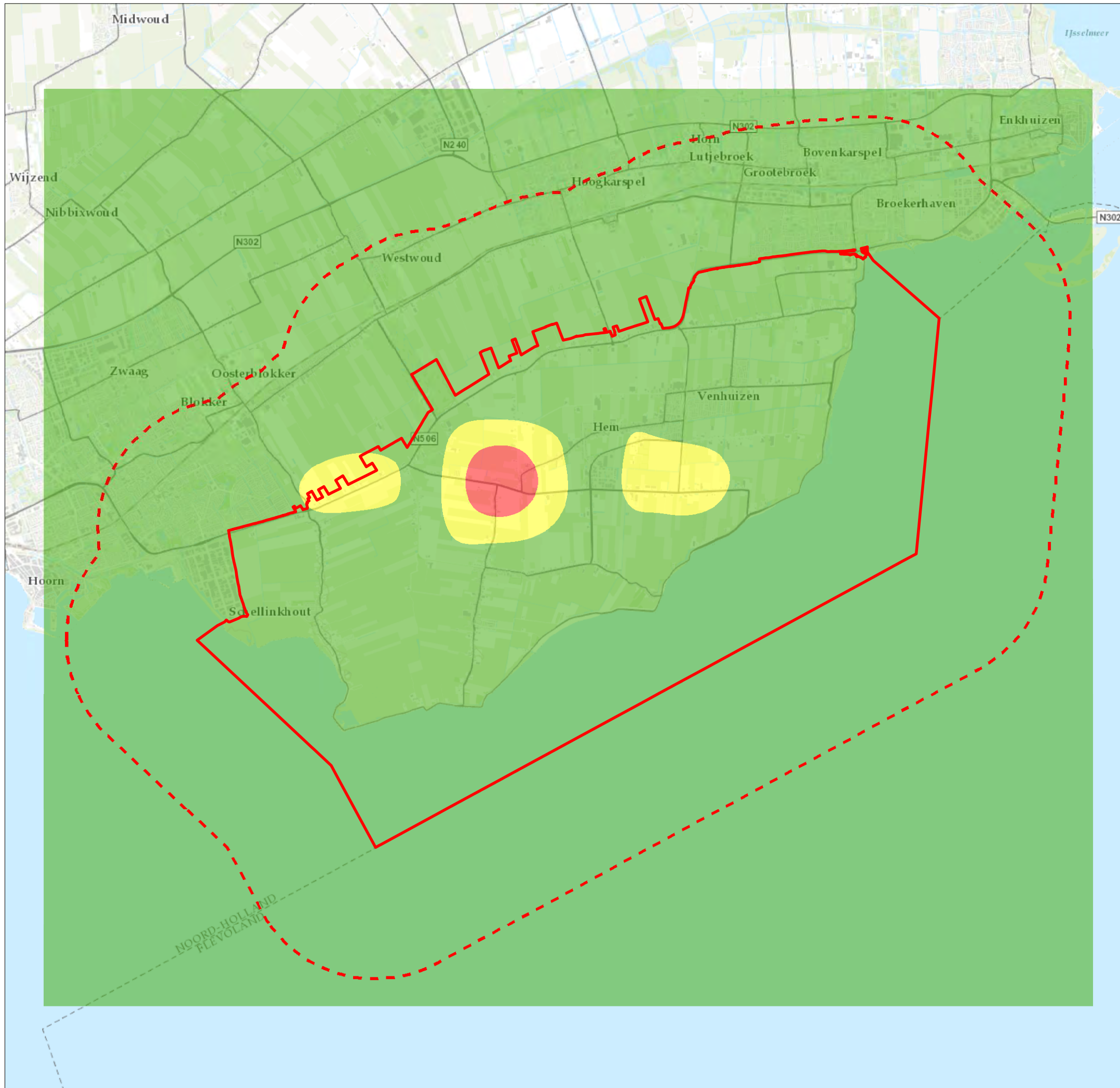
geurbelasting (ouE/m³)





Gemeente Drechterland
 Bestemmingsplan Drechterland Zuid, planMER
Geuronderzoek, geurbelastingtoename voornemen

Schaal 1:60.000
 Kaart 3.4








Verklaring

-  Bestemmingsplangebied
-  Onderzoeksgebied

Geurbelasting voornemen met schapen

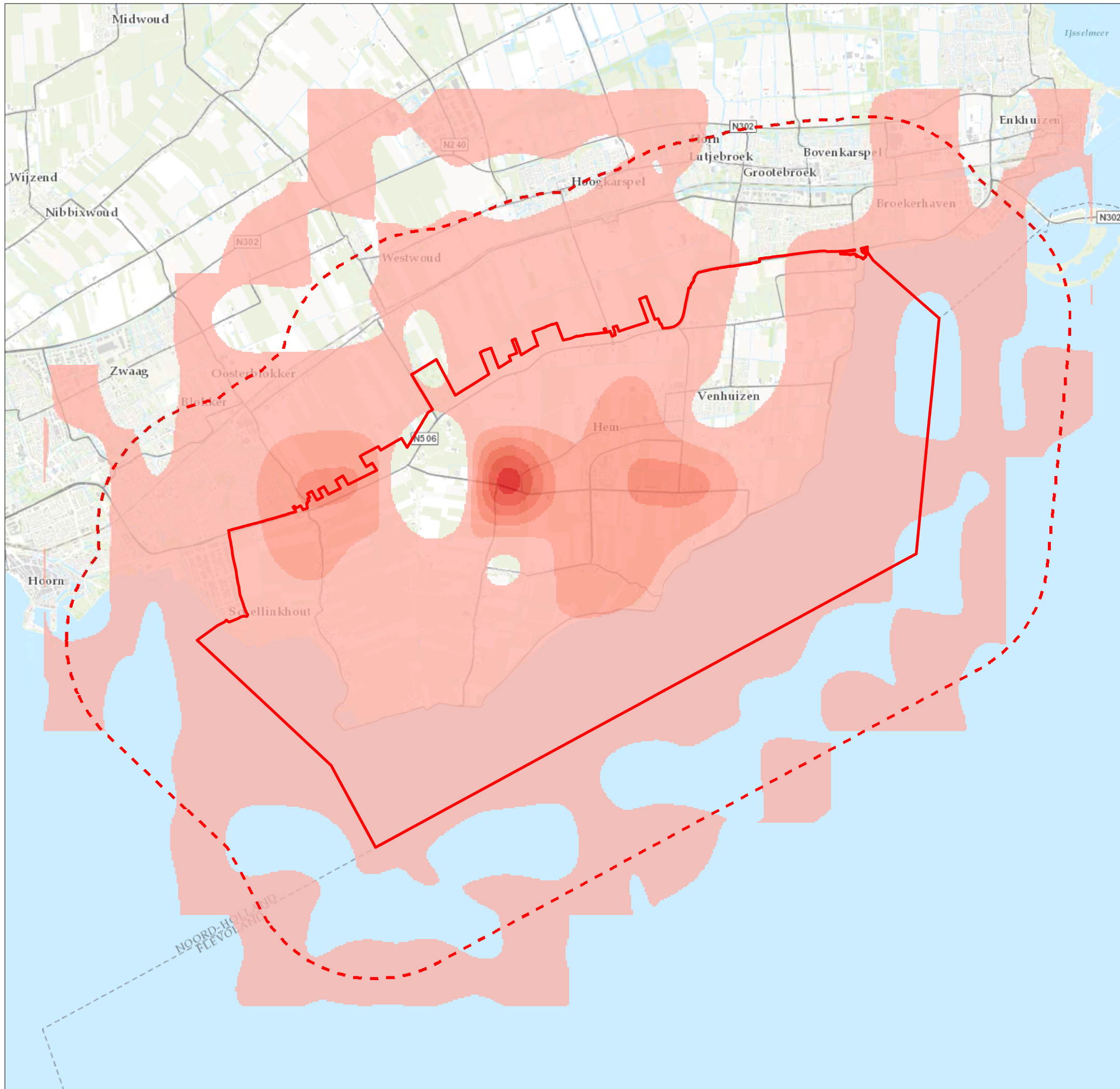
geurbelasting (ouE/m³)

-  < 2,0
-  > 2,0 - 8,0
-  > 8,0

 Gemeente Drechterland
 Bestemmingsplan Drechterland Zuid, planMER
Geuronderzoek, geurbelasting voornemen met schapen

Schaal 1:60.000
 Kaart 3.5





Verklaring

- Bestemmingsplangebied
- Onderzoeksgebied

Geurbelastingtoename voornemen met schapen

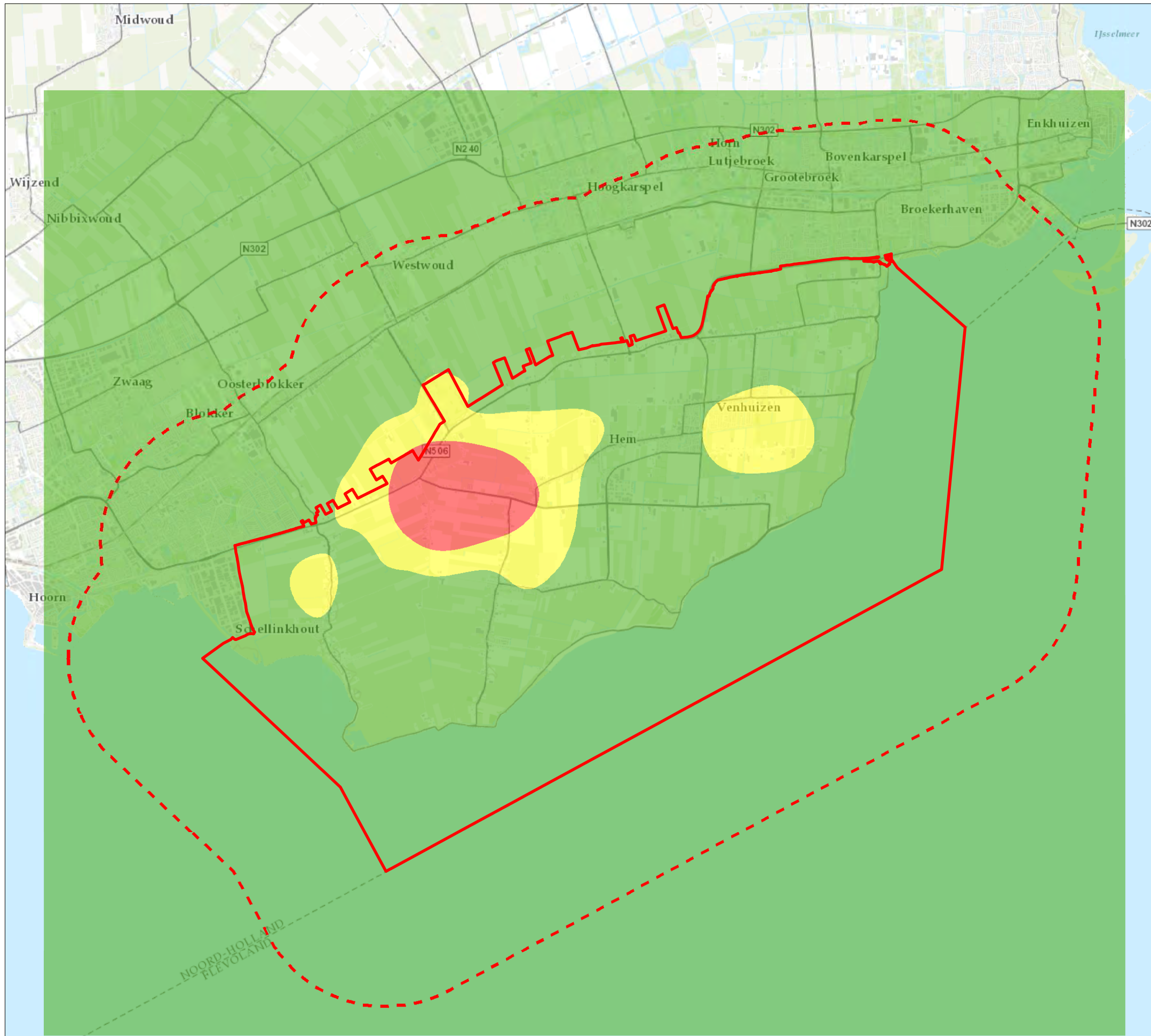
geurbelasting (ouE/m³)

- < 0
- 0,0 - 1,0
- 1,0 - 2,0
- 2,0 - 3,0
- 3,0 - 4,0
- 4,0 - 5,0
- > 5,0


Gemeente Drechterland
 Bestemmingsplan Drechterland Zuid, planMER
Geuronderzoek, geurbel.toename voorn. met schapen


Schaal 1:60.000
 Kaart 3.6





Verklaring

 Bestemmingsplangebied

 Onderzoeksgebied


Geurbelasting alternatief 1

geurbelasting (ouE/m³)

 2,0

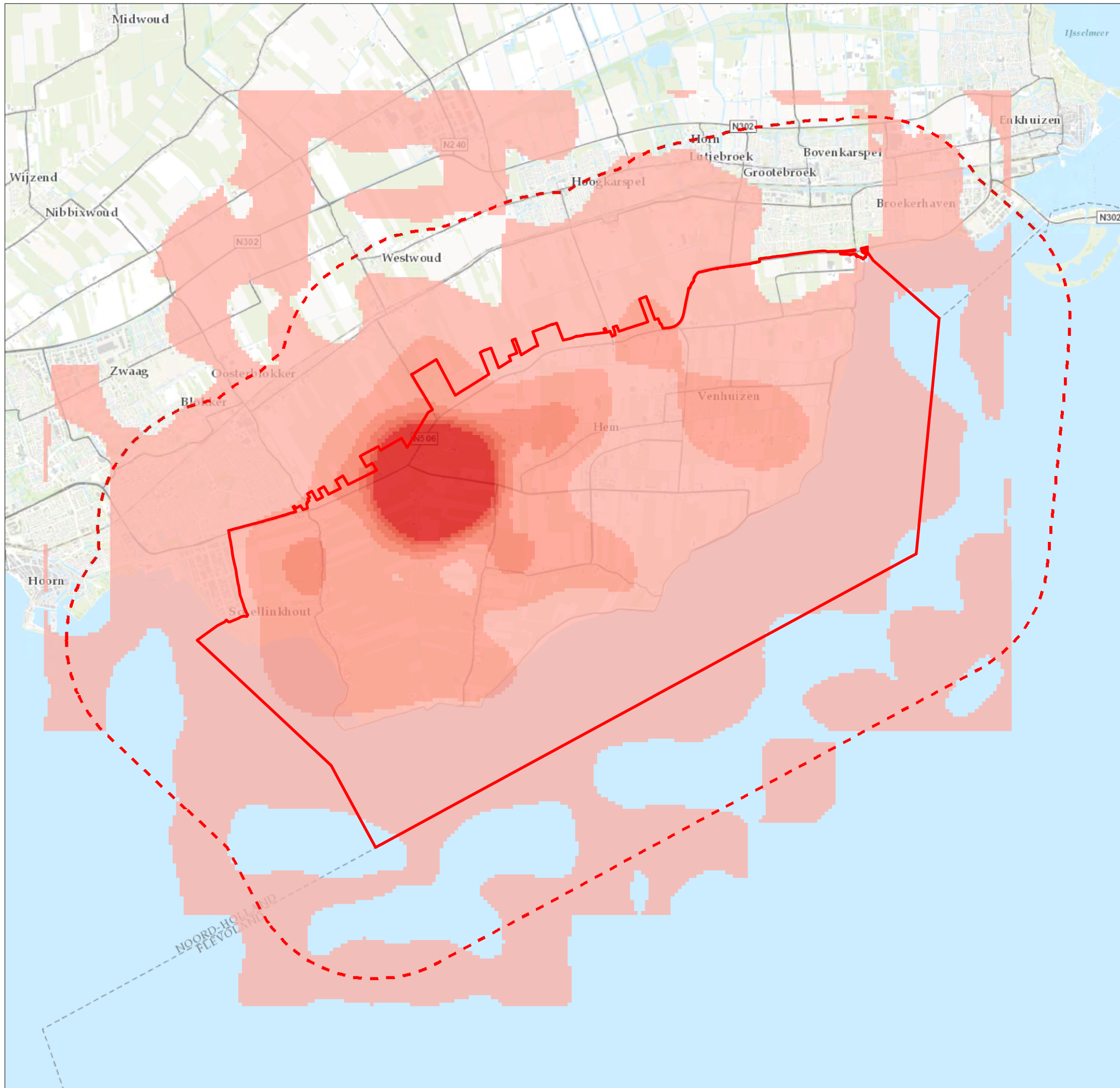
 > 2,0 - 8,0

 > 8,0

 Gemeente Drechterland
 Bestemmingsplan Drechterland Zuid, planMER
Geuronderzoek, geurbelasting alternatief 1

Schaal 1:60.000
 Kaart 3.7





Verklaring

- Bestemmingsplangebied
- Onderzoeksgebied

Geurbelastingtoename alternatief 1

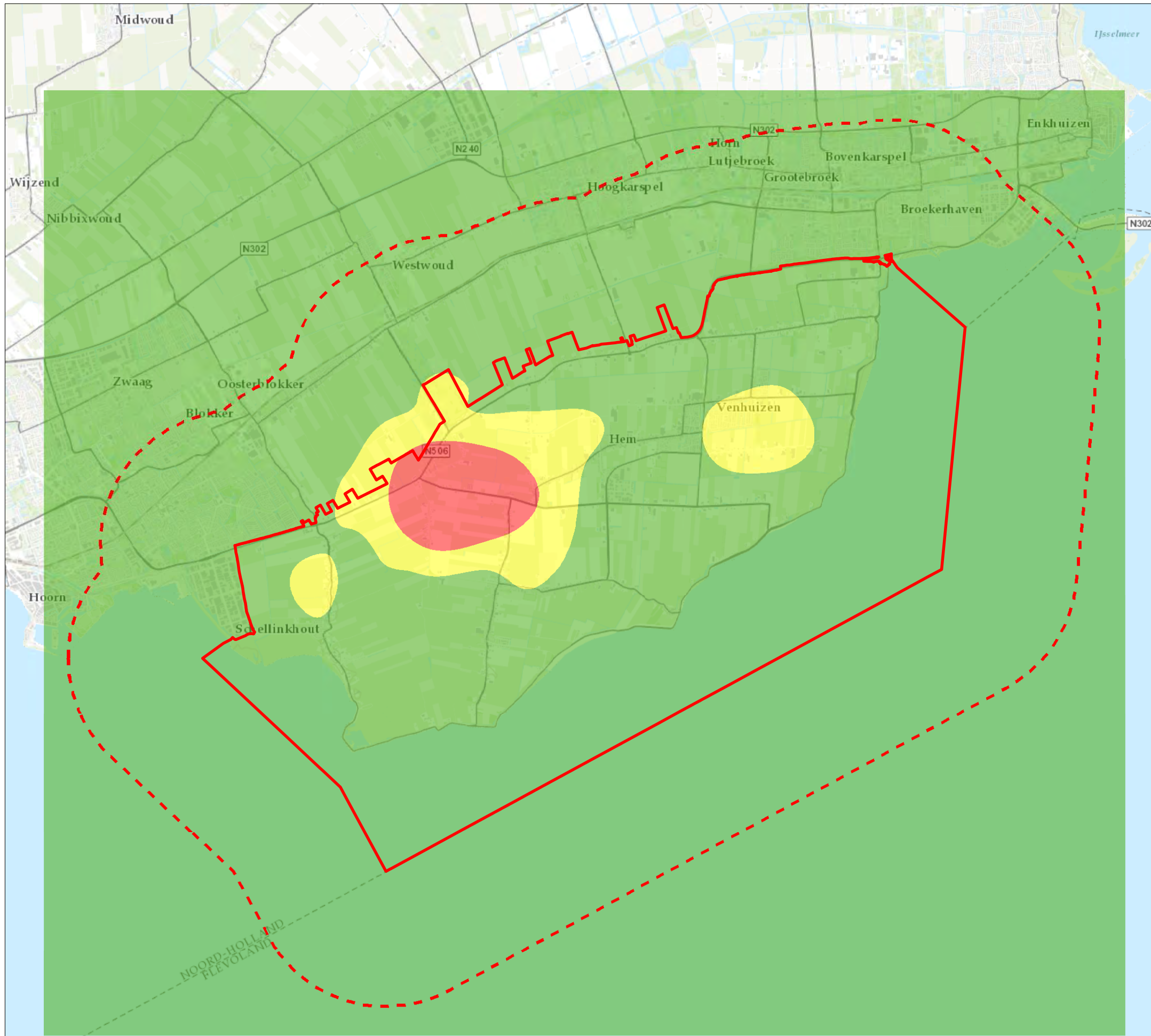
geurbelasting (ouE/m³)

- < 0,0
- > 0,0 - 1
- > 1,0 - 2,0
- > 2,0 - 3,0
- > 3,0 - 4,0
- > 4,0 - 5,0
- > 5,0

Gemeente Drechterland
 Bestemmingsplan Drechterland Zuid, planMER
Geuronderzoek, geurbelastingtoename alternatief 1

Schaal 1:60.000
 Kaart 3.8





Verklaring

Bestemmingsplangebied

Onderzoeksgebied

Geurbelasting alternatief 2A

geurbelasting (ouE/m³)

≤ 2,0

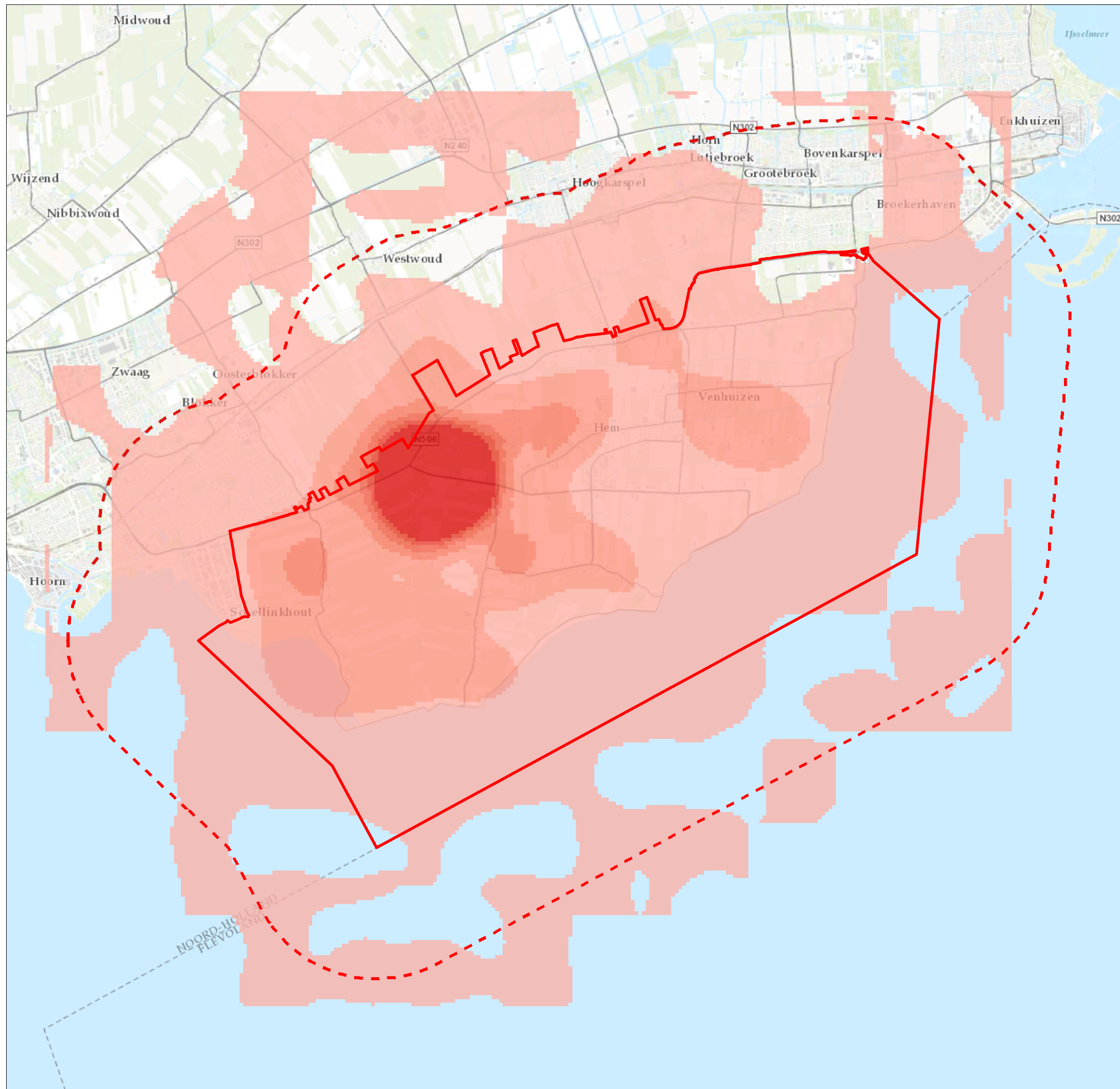
> 2,0 - 8,0

> 8,0



Gemeente Drechterland
 Bestemmingsplan Drechterland Zuid, planMER
Geuronderzoek, geurbelasting alternatief 2A

Schaal 1:60.000
 Kaart 3.9













Verklaring

-  Bestemmingsplangebied
-  Onderzoeksgebied

Geurbelastingtoename alternatief 2A

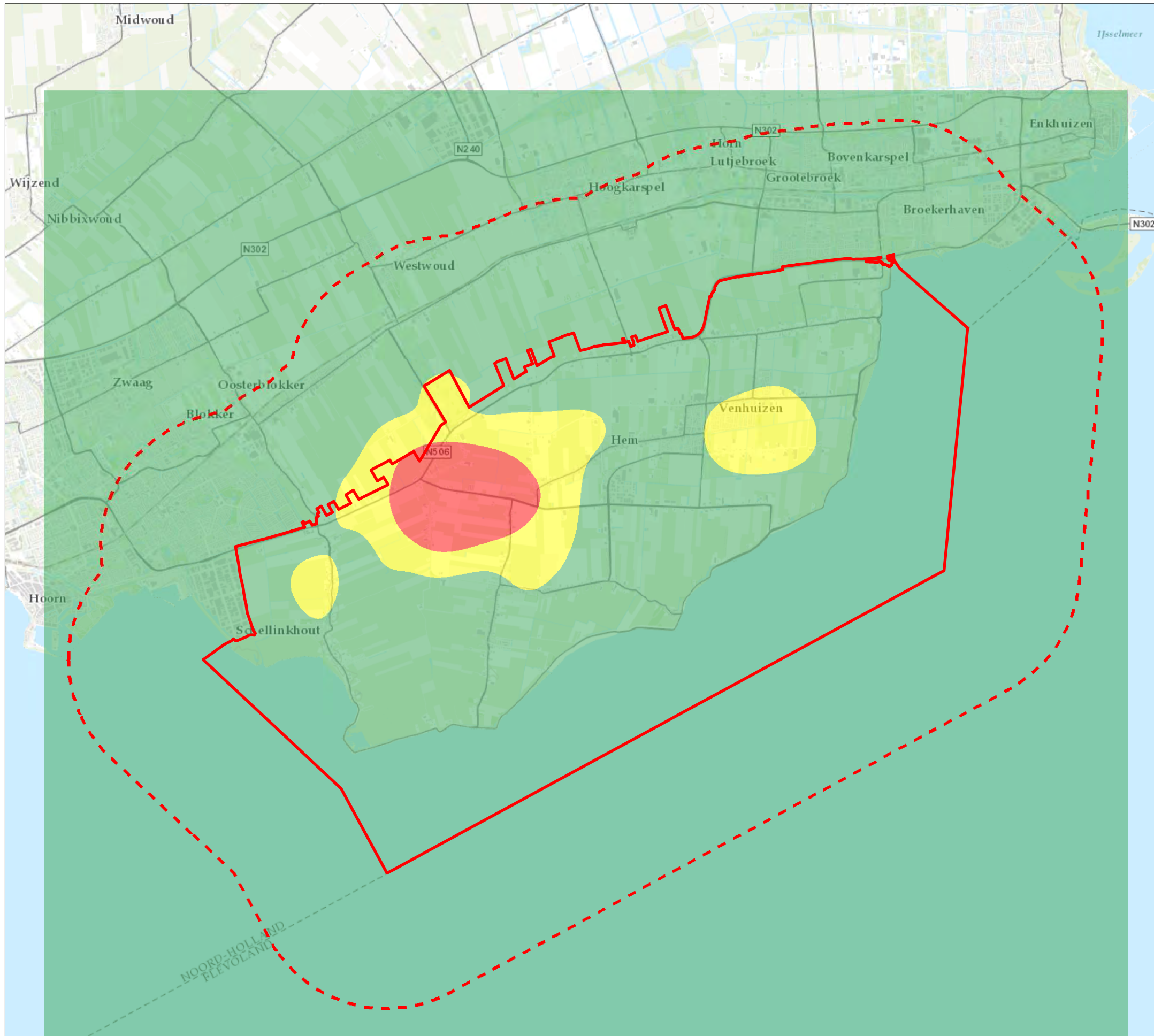
geurbelasting (ouE/m³)

-  < 0,0
-  > 0,0 - 1,0
-  > 1,0 - 2,0
-  > 2,0 - 3,0
-  > 3,0 - 4,0
-  > 4,0 - 5,0
-  > 5,0

 Gemeente Drechterland
 Bestemmingsplan Drechterland Zuid, planMER
Geuronderzoek, geurbelastingtoename alternatief 2A

Schaal 1:60.000
 Kaart 3.10





Verklaring

Bestemmingsplangebied

Onderzoeksgebied

Geurbelasting alternatief 2B

geurbelasting (ouE/m³)

< 2,0

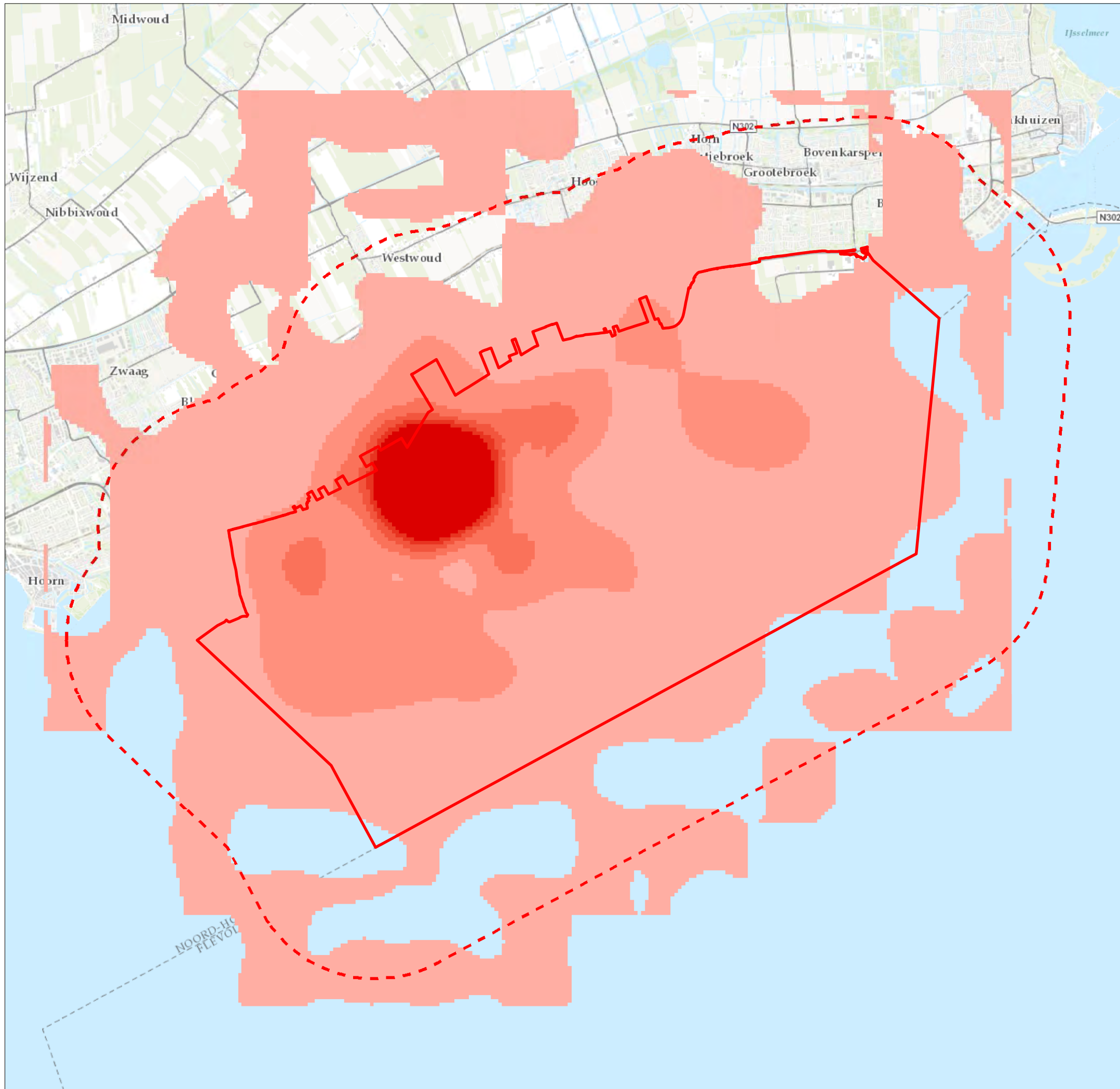
> 2,0 - 8,0

> 8,0



Gemeente Drechterland
 Bestemmingsplan Drechterland Zuid, planMER
Geuronderzoek, geurbelasting alternatief 2B

Schaal 1:60.000
 Kaart 3.11













Verklaring

-  Bestemmingsplangebied
-  Onderzoeksgebied

Geurbelastingtoename alternatief 2B

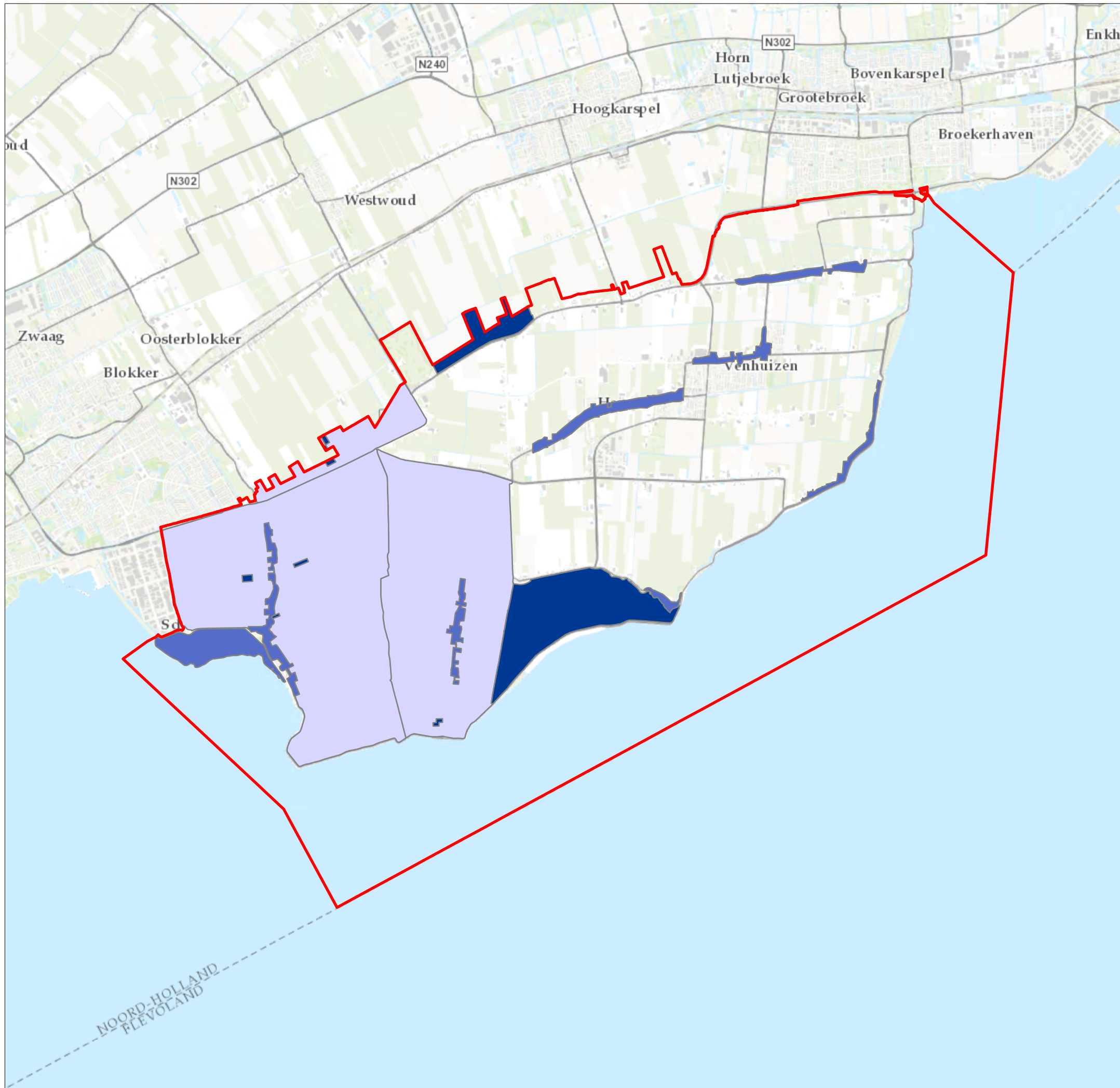
geurbelasting (ouE/m³)

-  < 0,0
-  > 0,0 - 1,0
-  > 1,0 - 2,0
-  > 2,0 - 3,0
-  > 3,0 - 4,0
-  > 4,0 - 5,0
-  > 5,0

 Gemeente Drechterland
 Bestemmingsplan Drechterland Zuid, planMER
Geuronderzoek, geurbelastingtoename alternatief 2B

Schaal 1:60.000
 Kaart 3.12





Verklaring

- Bestemmingsplangebied
- Cultuurhistorische waardenkaart**
- Zeer hoge waarde
- Hoge waarde
- Van waarde



Verklaring

- Bestemmingsplangebied
- Onderzoeksgebied

	<p>Gemeente Drechterland bestemmingsplan Drechterland Zuid, planMER</p> <p>Onderzoeksgebied fijnstofonderzoek</p>
<p>Schaal 1:50.000</p> <p>Kaart 5.1</p>	<p>BügelHajema Plek voor ideeën</p>