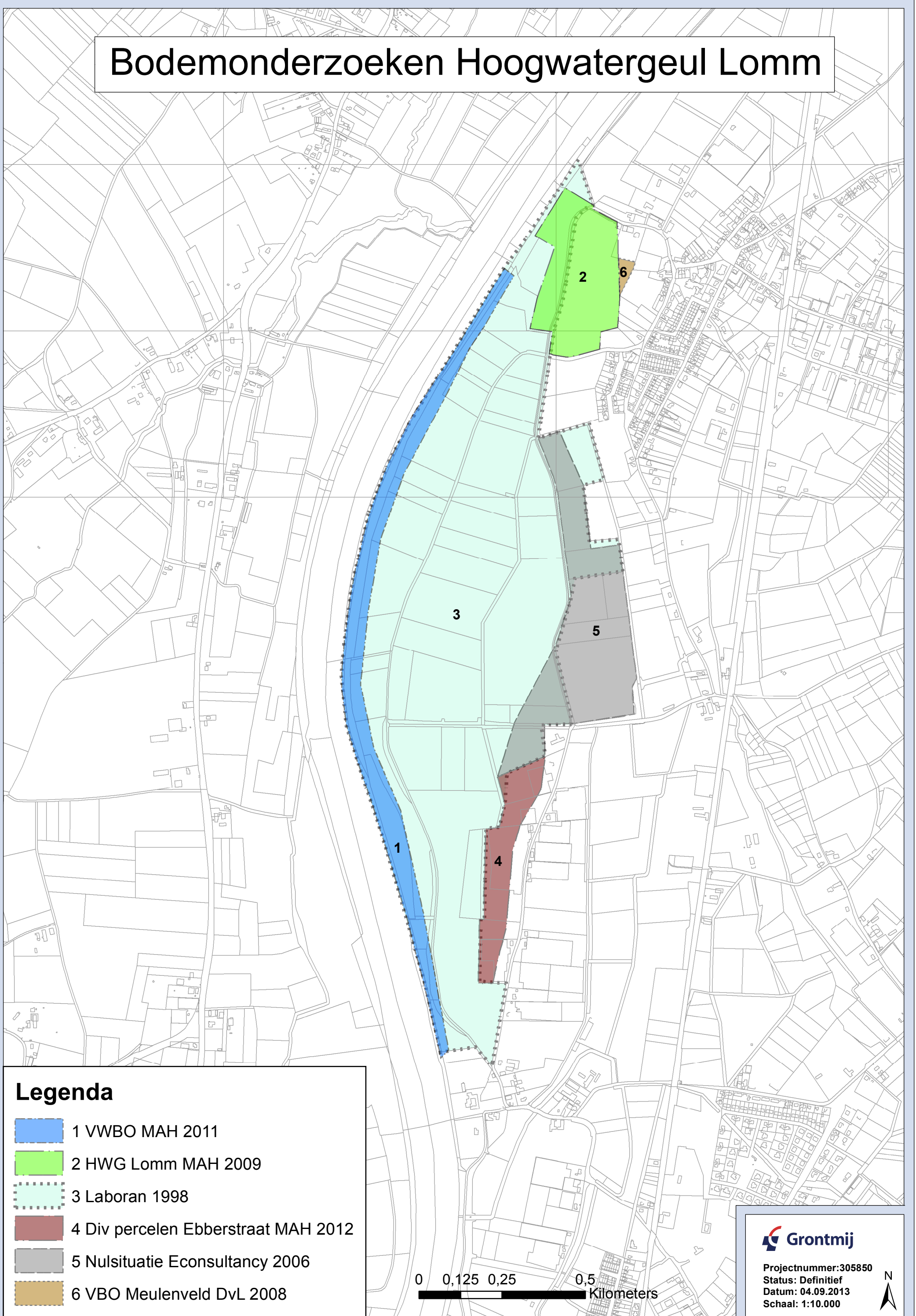








Bodemonderzoeken Hoogwatergeul Lomm



Legenda

-  1 VWBO MAH 2011
-  2 HWG Lomm MAH 2009
-  3 Laboran 1998
-  4 Div percelen Ebberstraat MAH 2012
-  5 Nulsituatie Econsultancy 2006
-  6 VBO Meulenveld DvL 2008

0 0,125 0,25 0,5
Kilometers

 Grontmij

Projectnummer: 305850
Status: Definitief
Datum: 04.09.2013
Schaal: 1:10.000



Overzicht uitgevoerde onderzoeken plan Wijzigingen Hoogwatergeul Lomm

Nummer op kaart	Bronvermelding onderzoek
1	Milieutechnisch adviesbureau Heel, Waterbodemonderzoek hoogwatergeul te Lomm. Heel, 15 december 2011.
2	Milieutechnisch adviesbureau Heel BV, Verkennd bodemonderzoek HWG Lomm te Arcen. Heel, 27 maart 2009.
3	Laboran, Verkennd bodemonderzoek, winterbed Maas tussen Hasselt en Lomm. Maastricht, 14 september 1998.
4	Milieutechnisch Adviesbureau Heel BV, Vooronderzoek diverse percelen Ebberstraat te Velden. Heel, 4 april 2012. Milieutechnisch Adviesbureau Heel BV, Verkennd bodemonderzoek diverse percelen Ebberstraat te Velden. Heel, 6 december 2012.
5	Econsultancy bv, Nulsituatie-bodemonderzoek Hoogwatergeul Lomm te Lomm. Gemeente Arcen en Velden. Swalmen, 2 maart 2006.
6	DvL Milieu & Techniek, Nader bodemonderzoek Meulenveld te Lomm. Weert, 8 september 2008.