

**Bijlage 1**  
als bedoeld in artikel 6  
van het luchthavenbesluit Lelystad:

**Het luchthavengebied**  
en de ruimtelijke indeling,  
de locatie van de handhavingspunten en  
de grenswaarde in de handhavingspunten

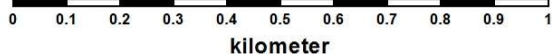
-  Luchthavengebied
-  Verharde start/landingsbaan
-  Thresholds (THR 05 en THR 23)
-  Handhavingspunten geluid (HH)

Baan afmetingen:	Afstand
Baan lengte x breedte	2700 x 45 m
Baanlengte starts	2400 m (vanaf baankop tot threshold)
Baanlengte landingen	2100 m (tussen de thresholds)

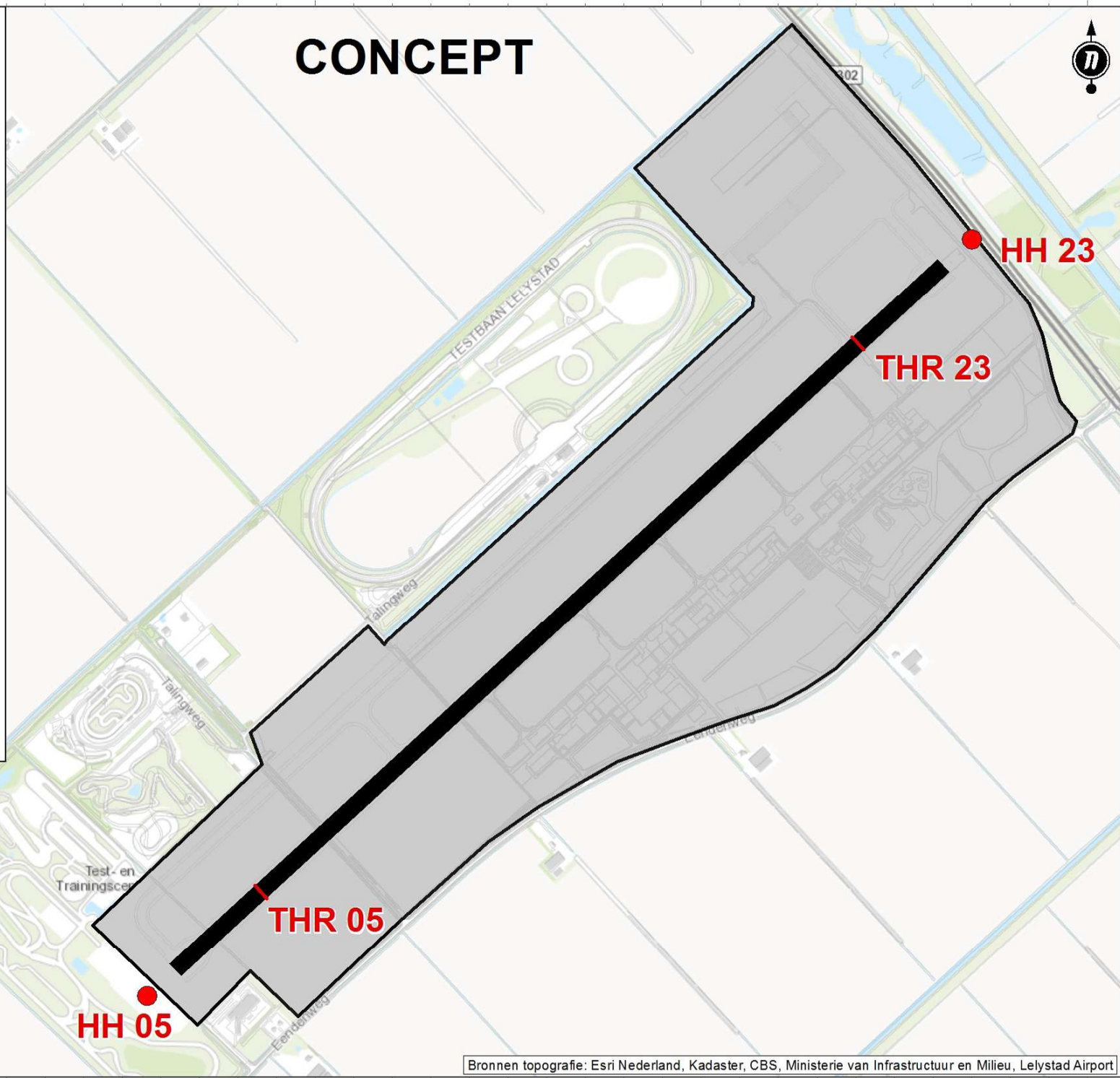
Handhavingspunt (HH)	X (RD)	Y (RD)	Grenswaarde*
HH05	162565	495166	71,01 dB(A) Lden
HH23	164701	497127	71,61 dB(A) Lden

\* Berekeningsnr: To70 1327401\_140208\_1151

Kaartschaal 1:10.000 indien geprint op A3-formaat



# CONCEPT





## Bijlage 2 als bedoeld in artikel 7 van het luchthavenbesluit Lelystad: Beperkingengebieden in verband met externe veiligheid

- Externe veiligheidsrisico 10-5\*
- Externe veiligheidsrisico 10-6\*
- Luchthavengebied
- Verharde start/landingsbaan

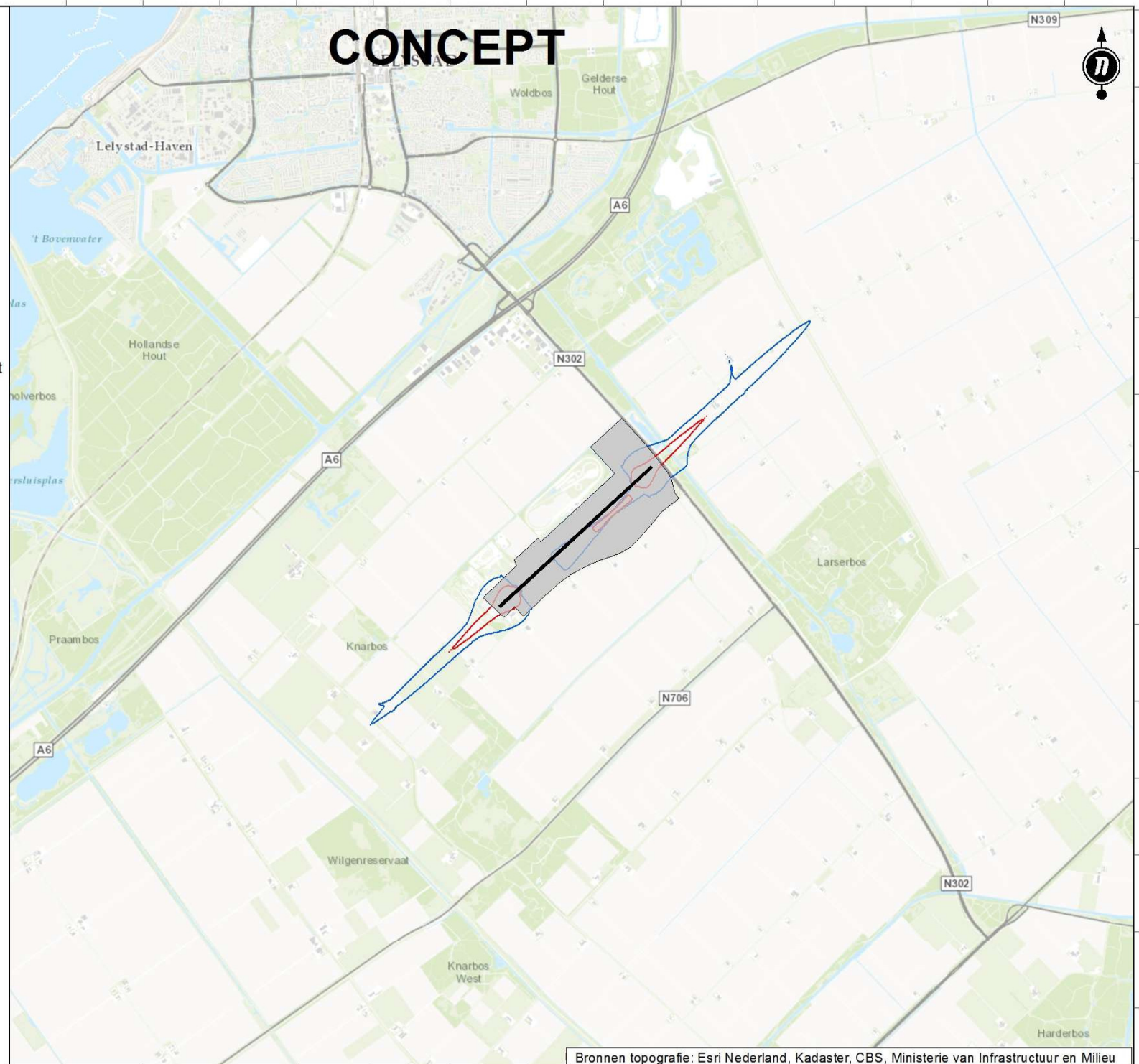
\* De ruimtelijke beperkingen van het luchthavenbesluit hebben geen betrekking op de gronden gelegen binnen het luchthavengebied.

Bron EV-contouren: Adecs  
Berekeningsnr. 10-5: 20140225\_110100  
Berekeningsnr. 10-6: 20140225\_110046

Kaartschaal 1:50.000 indien geprint op A3-formaat



# CONCEPT





# CONCEPT

## Bijlage 3

als bedoeld in de artikelen 8 en 14  
van het luchthavenbesluit Lelystad:

### Beperkingen in verband met geluid

-  Geluidscontour 48 dB(A) Lden\*
-  Geluidscontour 56 dB(A) Lden\*
-  Geluidscontour 70 dB(A) Lden\*
-  Luchthavengebied
-  Verharde start/landingsbaan

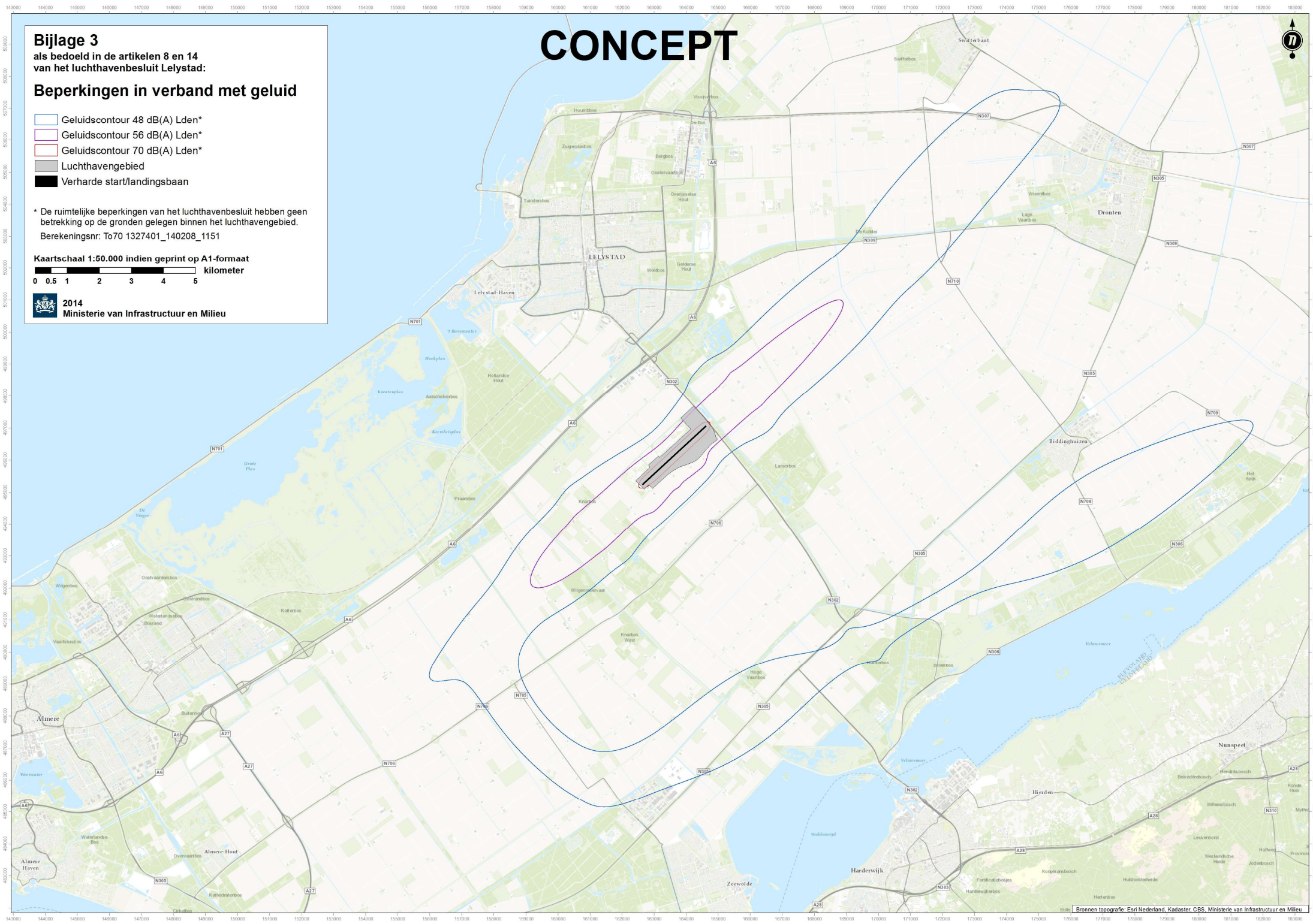
\* De ruimtelijke beperkingen van het luchthavenbesluit hebben geen  
betrekking op de gronden gelegen binnen het luchthavengebied.

Berekeningsnr: To70 1327401\_140208\_1151

Kaartschaal 1:50.000 indien geprint op A1-formaat

 kilometer

 2014  
Ministerie van Infrastructuur en Milieu









**Bijlage 5a**  
als bedoeld in artikel 10 van het luchthavenbesluit Lelystad:

**Hoogtebeperkingen**  
in meters ten opzichte van NAP  
**Take-off climb Surfaces**

- Hoogtebeperkingsvlakken\*
- Luchthavengebied
- Verharde start/landingsbaan

\* De ruimtelijke beperkingen van het luchthavenbesluit hebben geen betrekking op de gronden gelegen binnen het luchthavengebied.

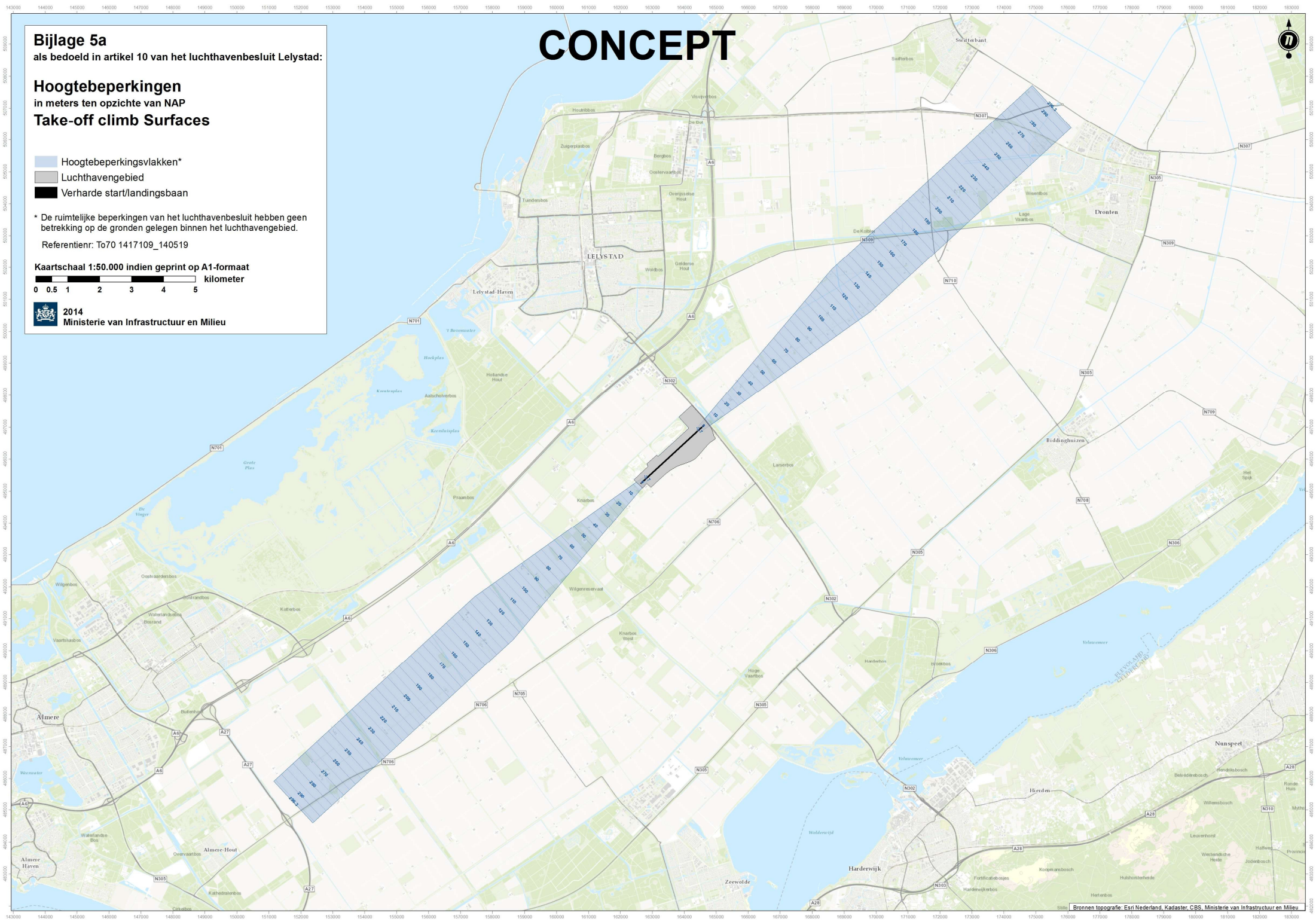
Referentienr: To70 1417109\_140519

Kaartschaal 1:50.000 indien geprint op A1-formaat  
kilometer



 **2014**  
Ministerie van Infrastructuur en Milieu

# CONCEPT





**Bijlage 5b**  
als bedoeld in artikel 10 van het luchthavenbesluit Lelystad:

**Hoogtebeperkingen**  
in meters ten opzichte van NAP  
**Approach en Transitional Surfaces**

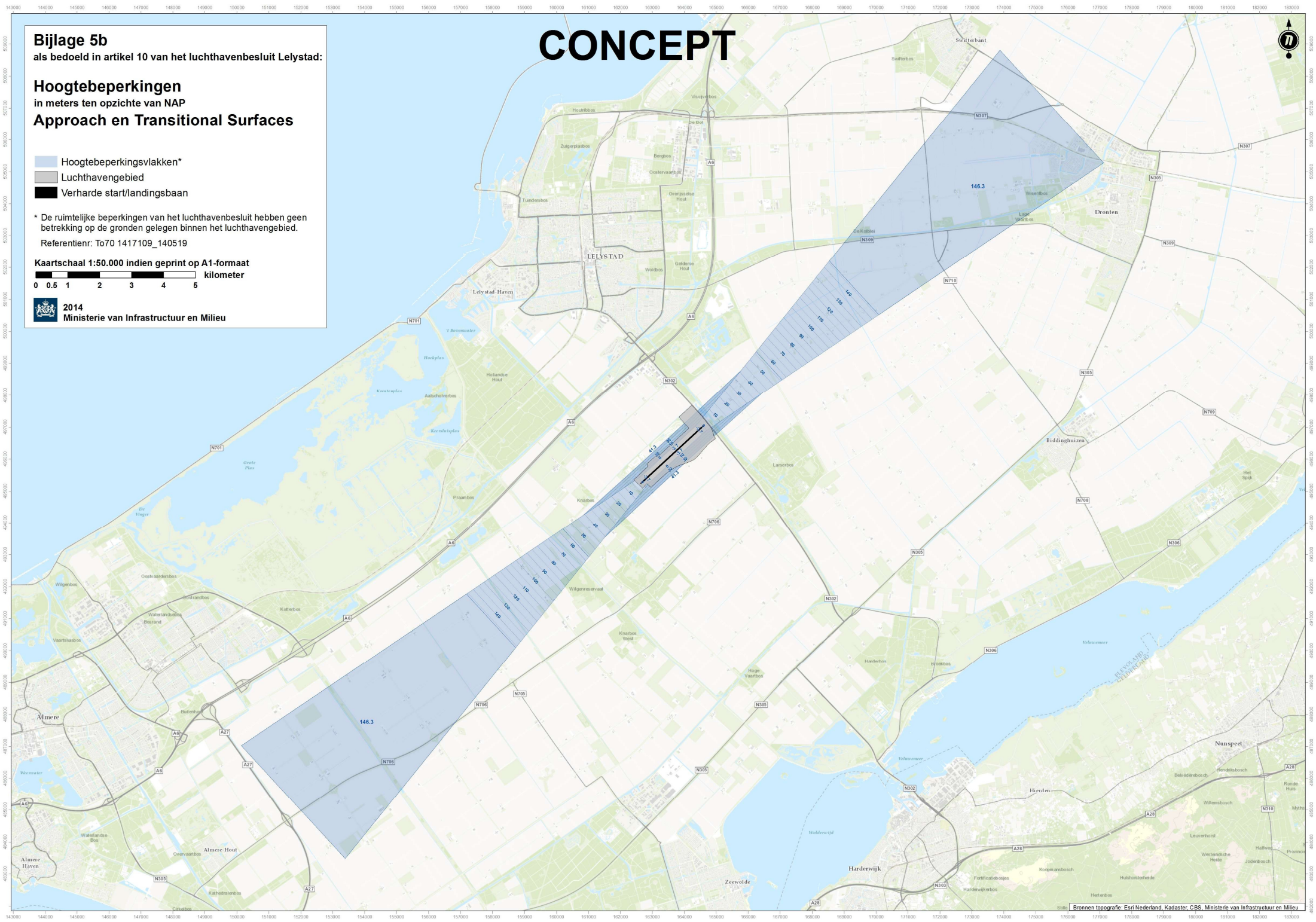
- Hoogtebeperkingsvlakken\*
- Luchthavengebied
- Verharde start/landingsbaan

\* De ruimtelijke beperkingen van het luchthavenbesluit hebben geen betrekking op de gronden gelegen binnen het luchthavengebied.  
Referentien: To70 1417109\_140519

Kaartschaal 1:50.000 indien geprint op A1-formaat  
0 0.5 1 2 3 4 5 kilometer





# CONCEPT





**Bijlage 5c**  
als bedoeld in artikel 10  
van het luchthavenbesluit Lelystad:

**Hoogtebeperkingen**  
in meters ten opzichte van NAP  
Inner horizontal en Conical Surface

-  Hoogtebeperkingsvlakken\*
-  Luchthavengebied
-  Verharde start/landingsbaan

\* De ruimtelijke beperkingen van het luchthavenbesluit hebben geen betrekking op de gronden gelegen binnen het luchthavengebied.

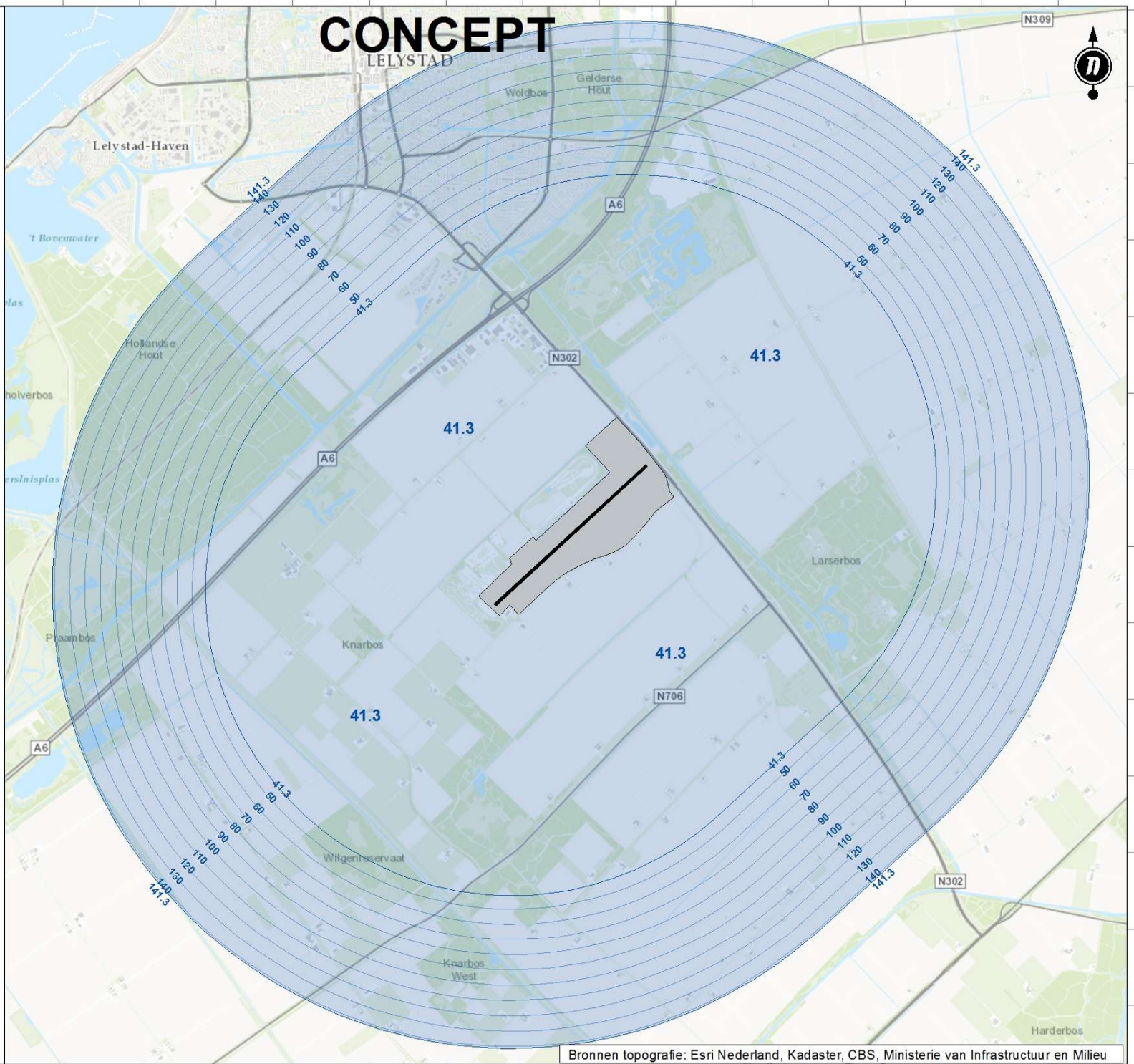
Referentienr: To70 1417109\_140519

Kaartschaal 1:50.000 indien geprint op A3-formaat



**CONCEPT**

LELYSTAD





**Bijlage 5d**  
als bedoeld in artikel 10  
van het luchthavenbesluit Lelystad:

**Outer horizontal Surface**

- Outer horizontal (146.3m NAP)\*
- Luchthavengebied
- Verharde start/landingsbaan

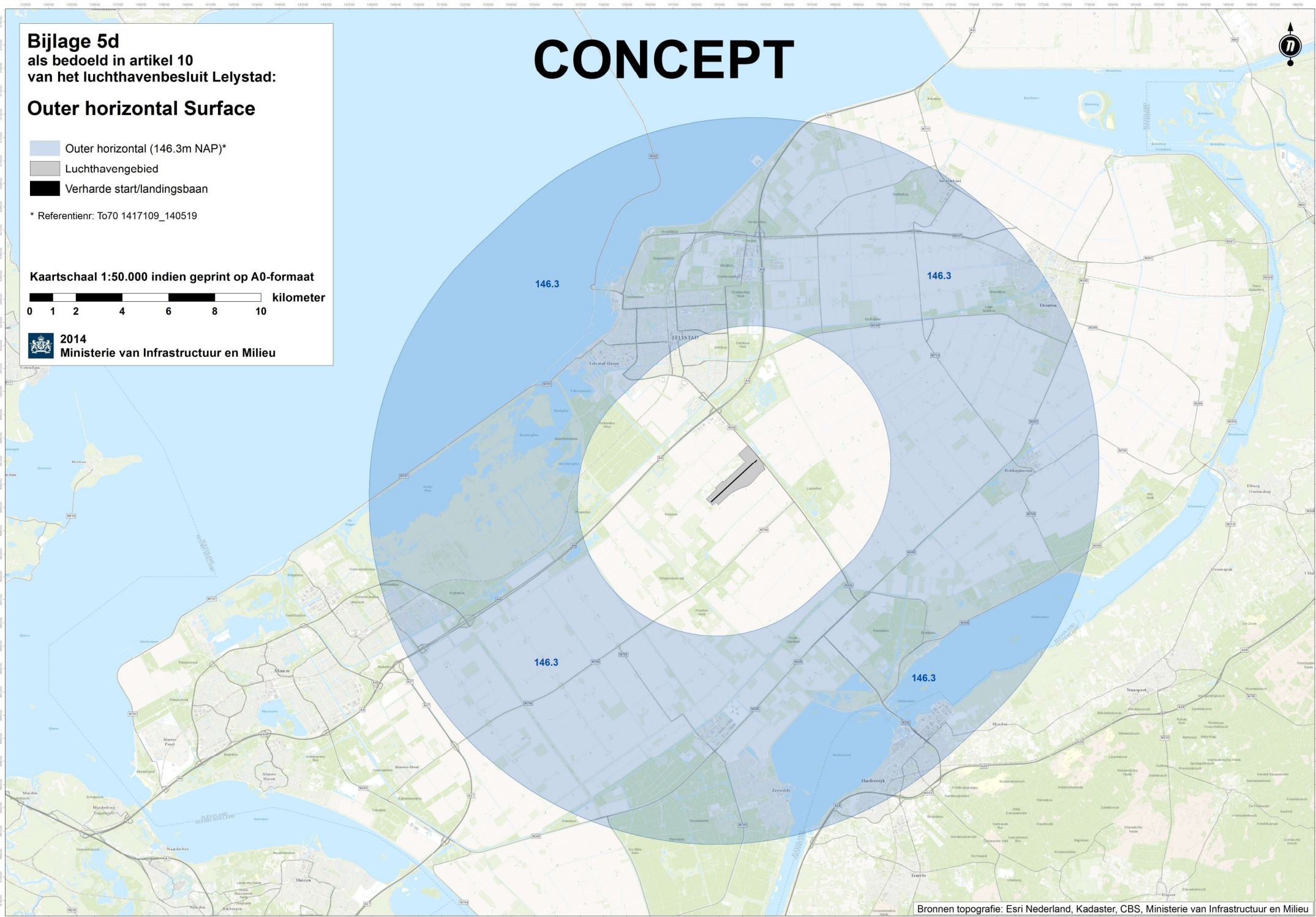
\* Referentienr: To70 1417109\_140519

Kaartschaal 1:50.000 indien geprint op A0-formaat



 2014  
Ministerie van Infrastructuur en Milieu




# CONCEPT





**Bijlage 6a**  
als bedoeld in artikel 11  
van het luchthavenbesluit Lelystad:

**Hoogtebeperkingen**  
in meters ten opzichte van NAP  
**ILS Surface Baan 05**

-  Hoogtebeperkingsvlakken\*
-  Luchthavengebied
-  Verharde start/landingsbaan

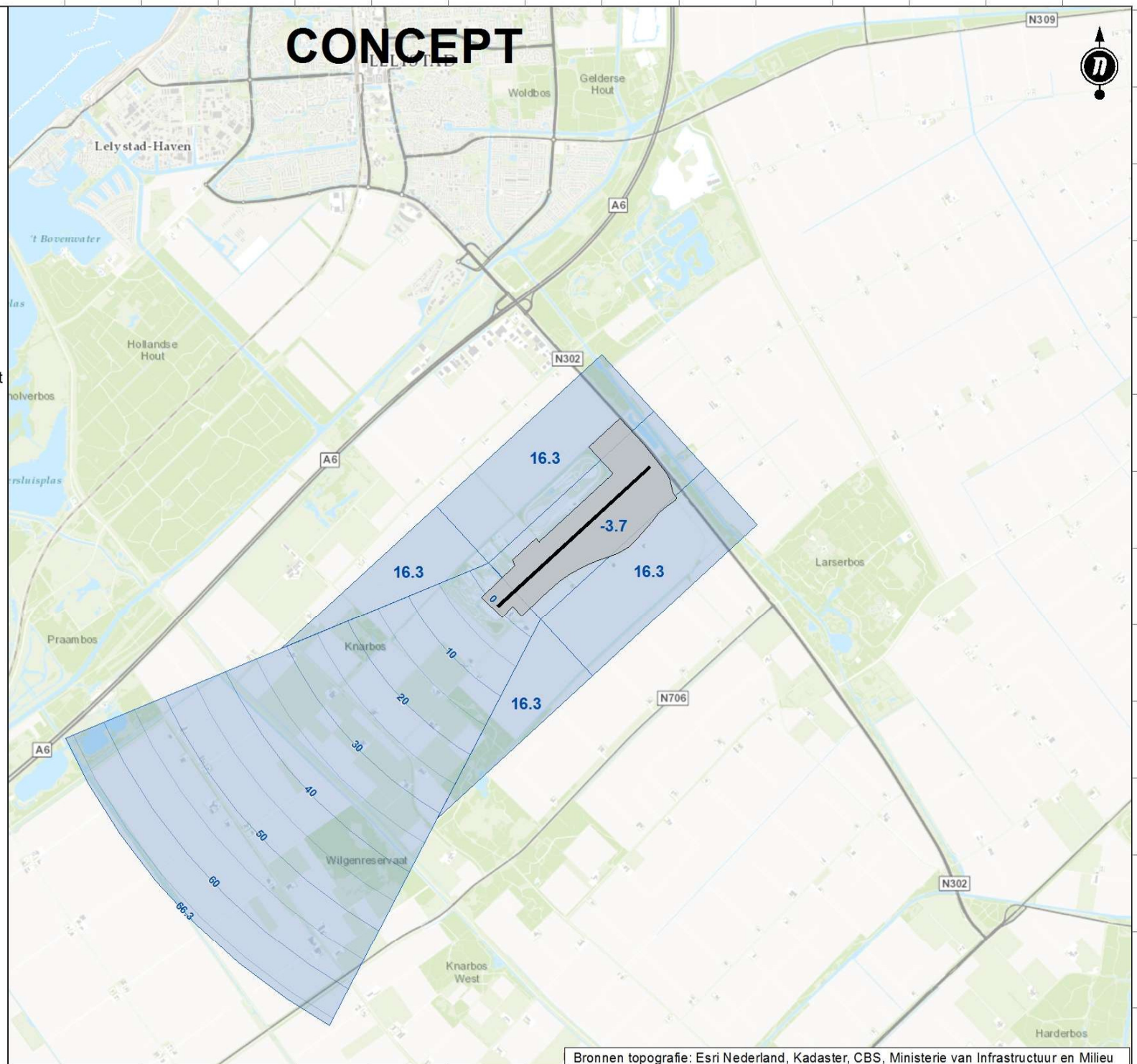
\* De ruimtelijke beperkingen van het luchthavenbesluit hebben geen betrekking op de gronden gelegen binnen het luchthavengebied.

Referentienr: To70 1417109\_140519

Kaartschaal 1:50.000 indien geprint op A3-formaat





**CONCEPT**





**Bijlage 6b**  
als bedoeld in artikel 11  
van het luchthavenbesluit Lelystad:

**Hoogtebeperkingen**  
in meters ten opzichte van NAP  
**ILS Surface Baan 23**

-  Hoogtebeperkingsvlakken\*
-  Luchthavengebied
-  Verharde start/landingsbaan

\* De ruimtelijke beperkingen van het luchthavenbesluit hebben geen betrekking op de gronden gelegen binnen het luchthavengebied.

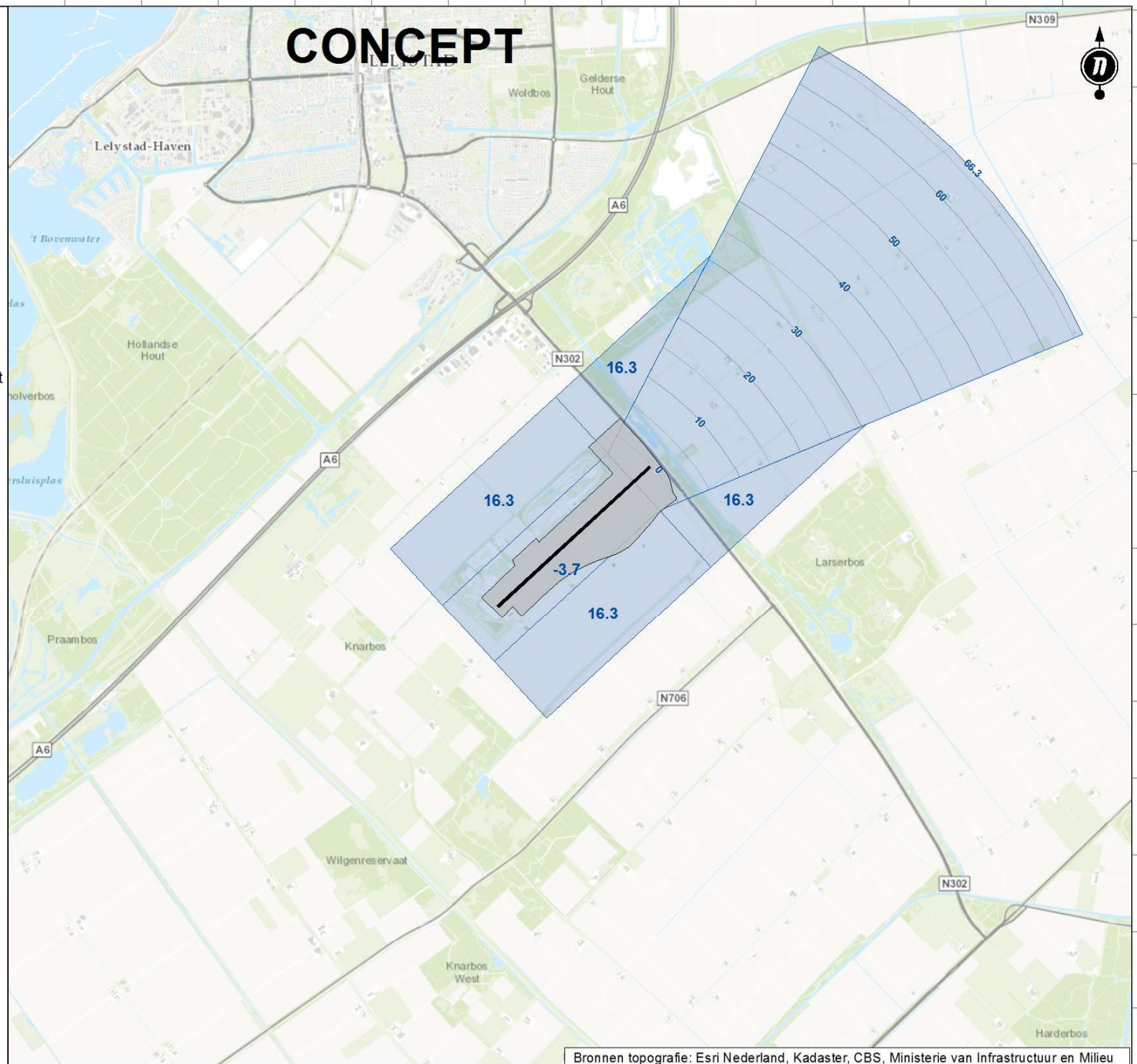
Referentienr: To70 1417109\_140519

Kaartschaal 1:50.000 indien geprint op A3-formaat



2014  
Ministerie van Infrastructuur en Milieu


**CONCEPT**



Bronnen topografie: Esri Nederland, Kadaster, CBS, Ministerie van Infrastructuur en Milieu



**Bijlage 6c**  
als bedoeld in artikel 11  
van het luchthavenbesluit Lelystad:  
**Hoogtebeperkingen**  
in meters ten opzichte van NAP  
**DME directional Surface Baan 05**

-  Hoogtebeperkingsvlakken\*
-  Luchthavengebied
-  Verharde start/landingsbaan

\* De ruimtelijke beperkingen van het luchthavenbesluit hebben geen betrekking op de gronden gelegen binnen het luchthavengebied.

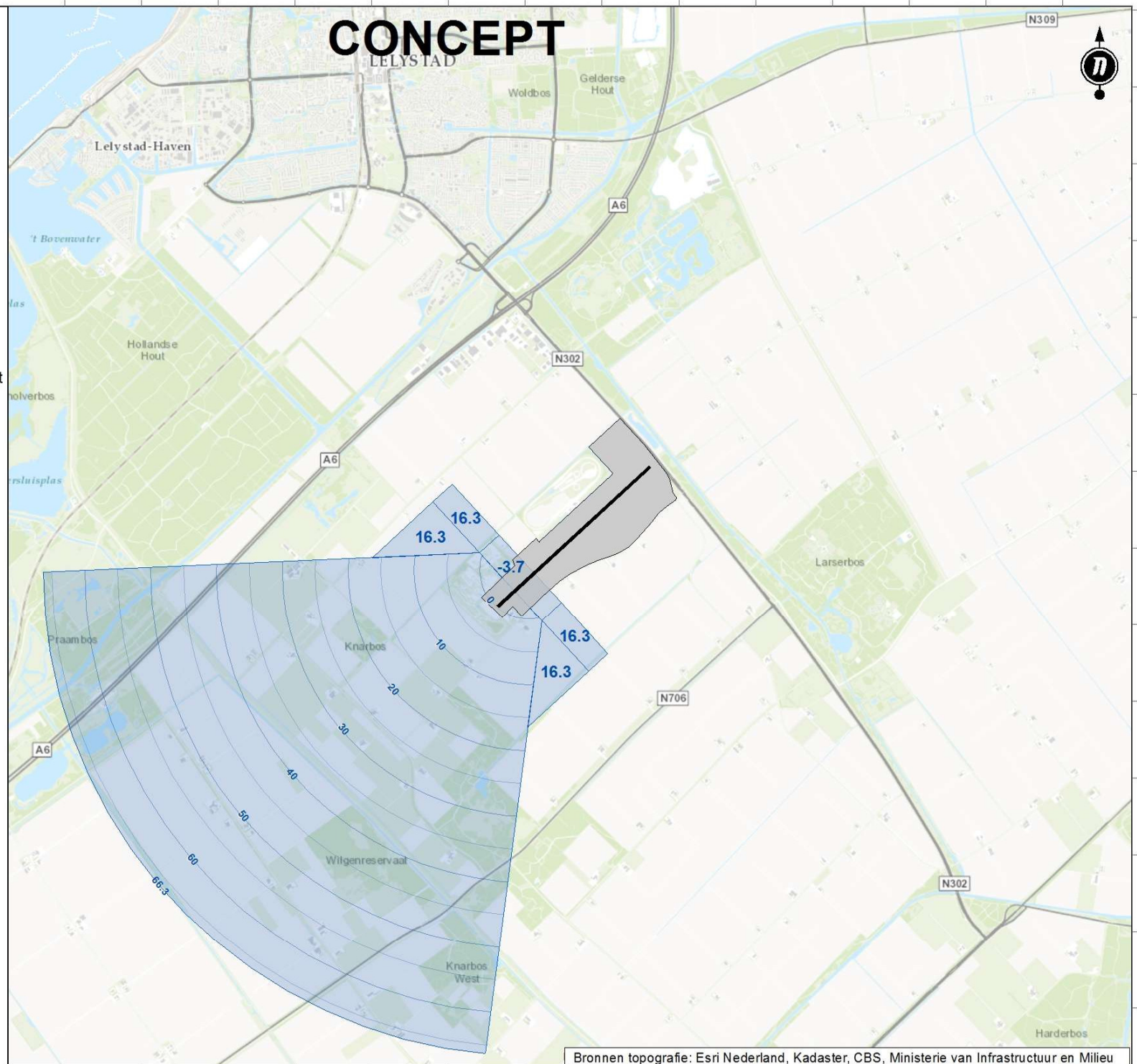
Referentienr: To70 1417109\_140519

Kaartschaal 1:50.000 indien geprint op A3-formaat



2014  
Ministerie van Infrastructuur en Milieu


**CONCEPT**



Bronnen topografie: Esri Nederland, Kadaster, CBS, Ministerie van Infrastructuur en Milieu



**Bijlage 6d**  
als bedoeld in artikel 11  
van het luchthavenbesluit Lelystad:  
**Hoogtebeperkingen**  
in meters ten opzichte van NAP  
**DME directional Surface Baan 23**

-  Hoogtebeperkingsvlakken\*
-  Luchthavengebied
-  Verharde start/landingsbaan

\* De ruimtelijke beperkingen van het luchthavenbesluit hebben geen betrekking op de gronden gelegen binnen het luchthavengebied.

Referentienr: To70 1417109\_140519

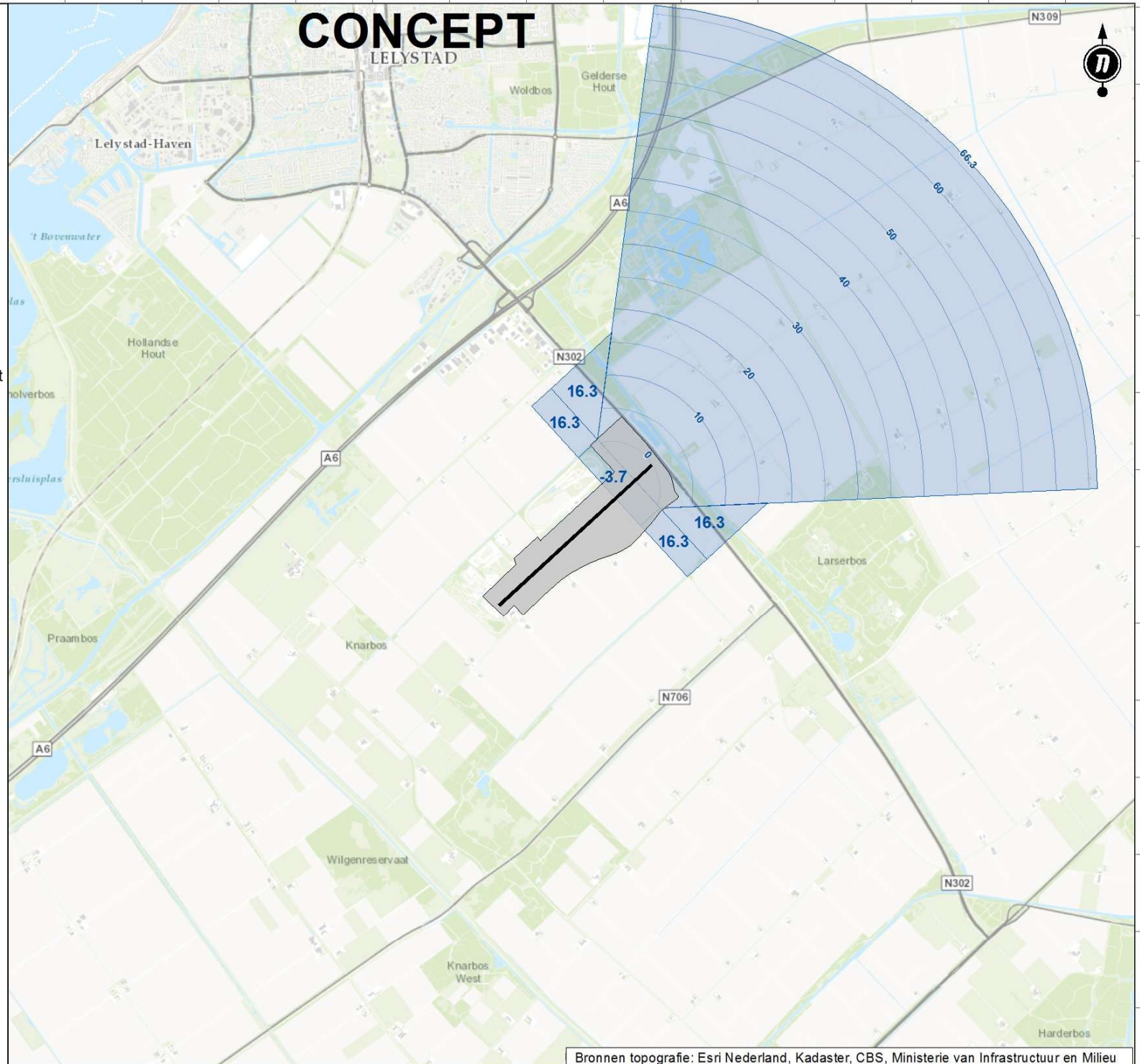
Kaartschaal 1:50.000 indien geprint op A3-formaat



2014  
Ministerie van Infrastructuur en Milieu

**CONCEPT**

LELYSTAD






Bronnen topografie: Esri Nederland, Kadaster, CBS, Ministerie van Infrastructuur en Milieu



**Bijlage 6e**  
als bedoeld in artikel 11  
van het luchthavenbesluit Lelystad:

**Hoogtebeperkingen**  
in meters ten opzichte van NAP  
**DME omnidirectional Surface**

-  Hoogtebeperkingsvlakken\*
-  Luchthavengebied
-  Verharde start/landingsbaan

\* De ruimtelijke beperkingen van het luchthavenbesluit hebben geen betrekking op de gronden gelegen binnen het luchthavengebied.

Referentienr: To70 1417109\_140519

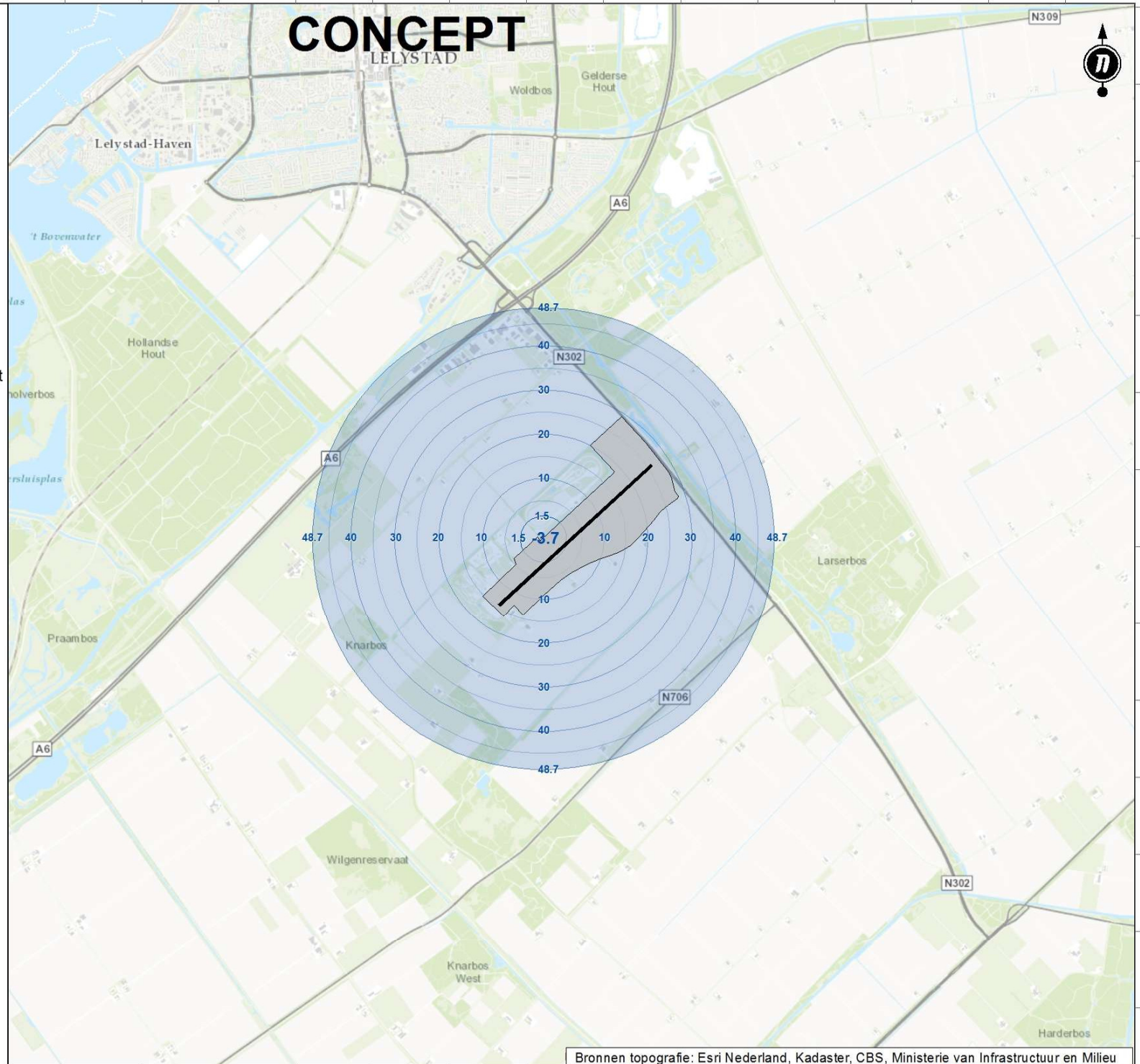
Kaartschaal 1:50.000 indien geprint op A3-formaat



2014  
Ministerie van Infrastructuur en Milieu

# CONCEPT


LELYSTAD





**Bijlage 6f**  
als bedoeld in artikel 11  
van het luchthavenbesluit Lelystad:

**Hoogtebeperkingen**  
in meters ten opzichte van NAP  
**NDB Surface**

-  Hoogtebeperkingsvlakken\*
-  Luchthavengebied
-  Verharde start/landingsbaan

\* De ruimtelijke beperkingen van het luchthavenbesluit hebben geen betrekking op de gronden gelegen binnen het luchthavengebied.

Referentienr: To70 1417109\_140519

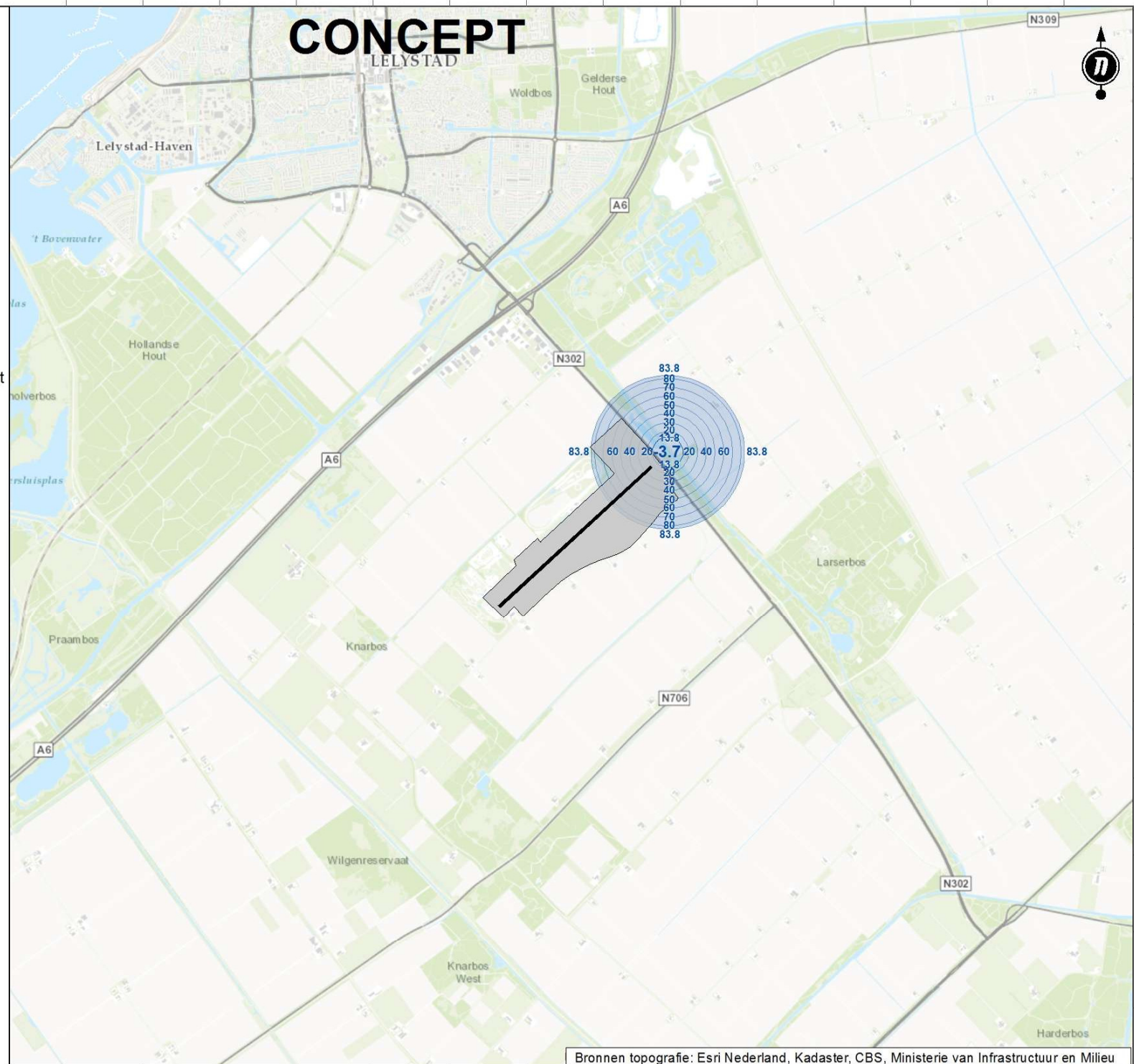
Kaartschaal 1:50.000 indien geprint op A3-formaat



2014  
Ministerie van Infrastructuur en Milieu

**CONCEPT**



LELYSTAD





**Bijlage 6g**  
als bedoeld in artikel 11  
van het luchthavenbesluit Lelystad:

**Hoogtebeperkingen**  
in meters ten opzichte van NAP  
**Zendstation Toren**

-  Hoogtebeperkingsvlakken\*
-  Luchthavengebied
-  Verharde start/landingsbaan

\* De ruimtelijke beperkingen van het luchthavenbesluit hebben geen betrekking op de gronden gelegen binnen het luchthavengebied.

Referentienr: To70 1417109\_140519

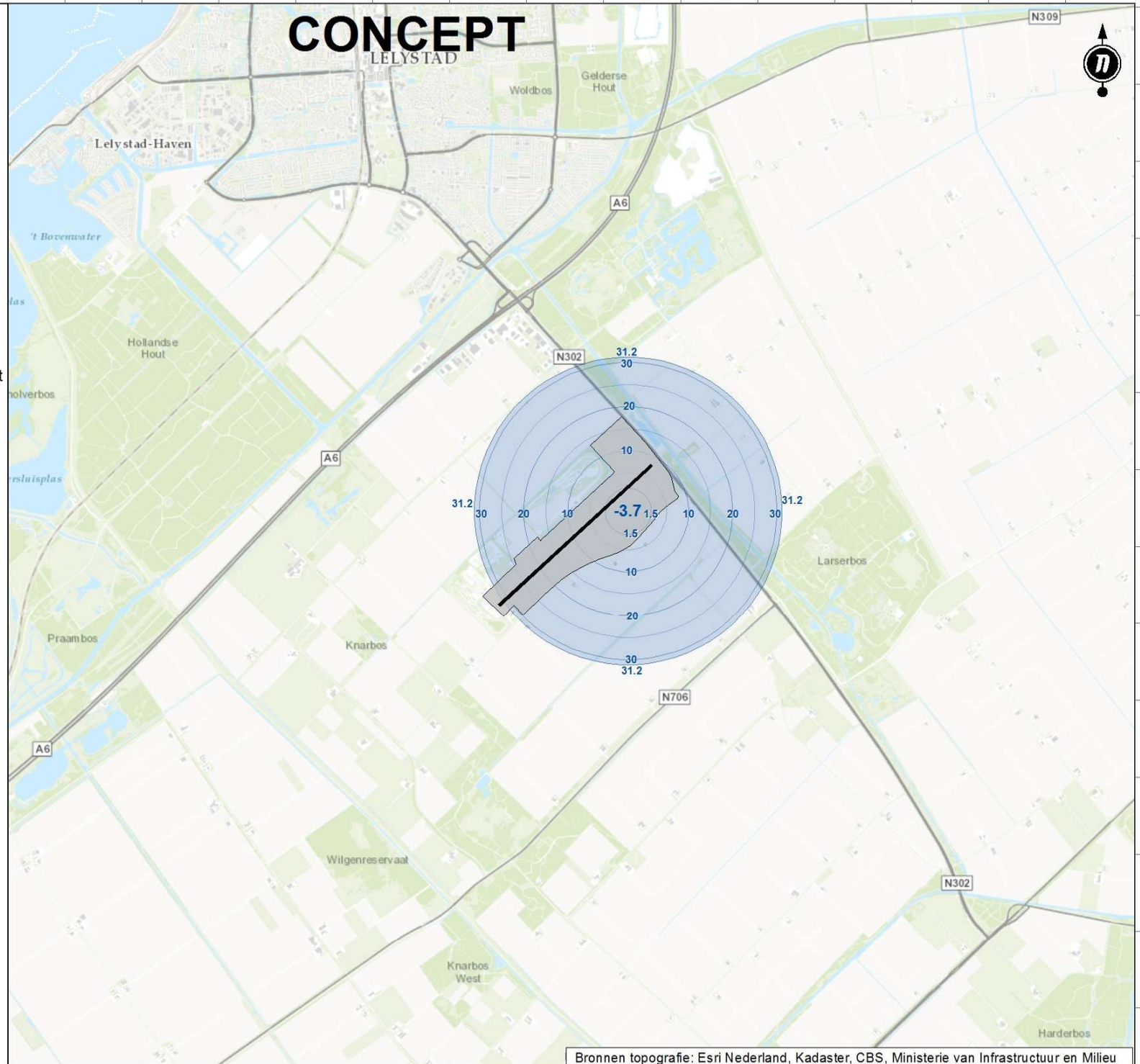
Kaartschaal 1:50.000 indien geprint op A3-formaat



2014  
Ministerie van Infrastructuur en Milieu

**CONCEPT**

LELYSTAD






Bronnen topografie: Esri Nederland, Kadaster, CBS, Ministerie van Infrastructuur en Milieu



**Bijlage 7**  
als bedoeld in artikel 12  
van het luchthavenbesluit Lelystad:

**Beperkingengebied in verband met  
vogelaantrekkende werking**

-  Beperkingen in verband met vogels\*
-  Luchthavengebied
-  Verharde start/landingsbaan

\* De ruimtelijke beperkingen van het luchthavenbesluit hebben geen betrekking op de gronden gelegen binnen het luchthavengebied.

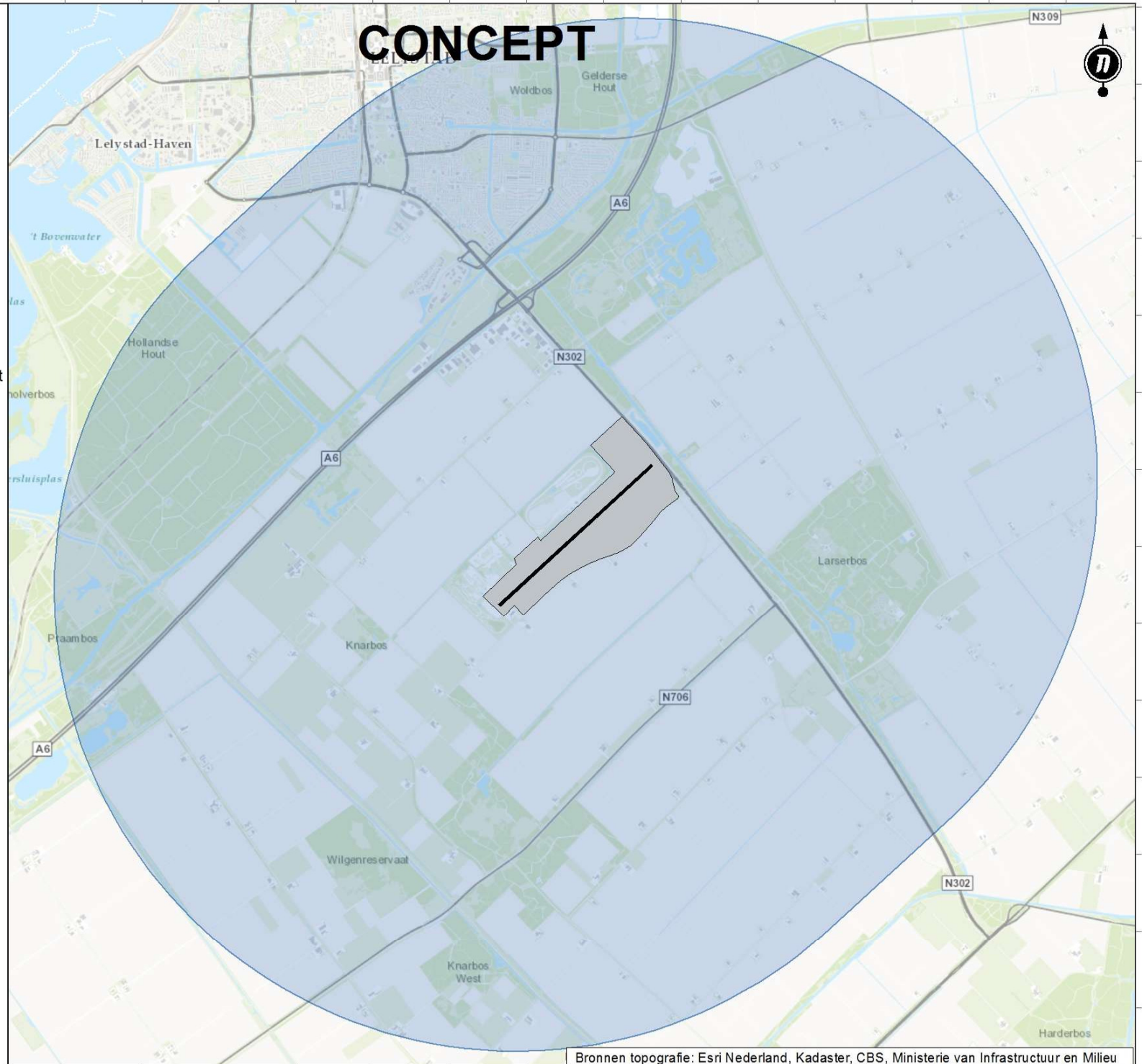
Referentienr: To70 1417109\_140519

Kaartschaal 1:50.000 indien geprint op A3-formaat



2014  
Ministerie van Infrastructuur en Milieu

**CONCEPT**






Bronnen topografie: Esri Nederland, Kadaster, CBS, Ministerie van Infrastructuur en Milieu



# CONCEPT

**Bijlage 8**  
als bedoeld in artikel 13  
van het luchthavenbesluit Lelystad:

## Laserstraalvrijgebied

-  Laserstraalvrijgebied\*
-  Luchthavengebied
-  Verharde start/landingsbaan

\* De ruimtelijke beperkingen van het luchthavenbesluit hebben geen betrekking op de gronden gelegen binnen het luchthavengebied.

Referentienr: To70 1417109\_140519

Kaartschaal 1:50.000 indien geprint op A0-formaat

 kilometer

 2014  
Ministerie van Infrastructuur en Milieu

