

Legenda

 Plangebied

Bestemmingen

 B-WT Bedrijf - Windturbine

 V Verkeer

Dubbelbestemmingen

 L-G Leiding - Gas

 WR-A2 Waarde - Archeologie 2


 WR-A3 Waarde - Archeologie 3

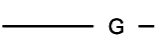
Aanduidingen

 veiligheidszone - windturbine


 (a) agrarisch

 bouwvlak

 100 maximum bouwhoogte (m)

 G hartlijn leiding - gas

 Algemeen

 B Ondergrond bestaande bebouwing
GBK 2013-12-16

0 50 100 150 200 250

ter visielegging m.i.v. dd:
vaststelling door Raad dd:
Raad van State nr:
dd:
nr:

Gemeente Nijmegen



ontwerp bestemmingsplan

datum: 04-03-2014
schaal: 1:5000 A3
nummer: 464521
bestand: NL.IMRO.0268.BP144W16-ON01

Buitengebied Valburg - 16

(Windturbines A15)

