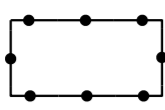






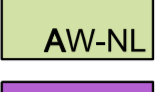
















**PLANGEBIED**



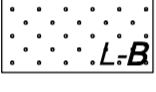
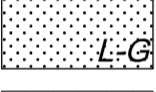
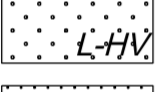

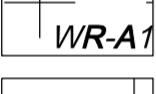
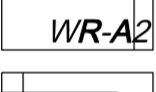




PLANGEBIED

**BESTEMMINGEN**

**bestemmingen**

- ART. 3  Agrarisch - 1
- ART. 4  Agrarisch - 2
- ART. 5  Agrarisch - 3
- ART. 6  Agrarisch met waarden - Landschap
- ART. 7  Agrarisch met waarden - Natuur en landschap
- ART. 8  Bedrijf
- ART. 9  Bedrijf - Agrarisch verwant en technisch hulpbedrijf
- ART. 10  Bedrijf - Nutsbedrijf
- ART. 11  Bedrijf - Nutsvoorziening
- ART. 12  Bos
- ART. 13  Groen - Landschappelijke inpassing
- ART. 14  Horeca
- ART. 15  Maatschappelijk
- ART. 16  Natuur
- ART. 17  Recreatie
- ART. 18  Sport
- ART. 19  Verkeer
- ART. 20  Verkeer - Railverkeer
- ART. 21  Water
- ART. 22  Wonen
- ART. 23  Wonen - 2

**dubbelbestemmingen**

- ART. 24  Leiding - Brandstof
- ART. 25  Leiding - Gas
- ART. 26  Leiding - Hoogspanningsverbinding
- ART. 27  Leiding - Riool
- ART. 28  Waarde - Archeologie 1
- ART. 29  Waarde - Archeologie 2
- ART. 30  Waarde - Attentiegebied ehs
- ART. 31  Waterstaat - Regionaal waterbergingsgebied
- ART. 32  Waterstaat - Waterkering
- ART. 33  Waterstaat - Winterbed

**AANDUIDINGEN**

**gebiedsaanduidingen**

-  geluidzone - industrie
-  veiligheidszone - inrichting
-  veiligheidszone - leiding
-  veiligheidszone - propaan
-  vrijwaringszone - dijk
-  vrijwaringszone - molenbiotoop 1
-  vrijwaringszone - molenbiotoop 2
-  vrijwaringszone - molenbiotoop 3
-  vrijwaringszone - molenbiotoop 4
-  vrijwaringszone - weg
-  wetgevingzone - omgevingsvergunning cultuurhistorisch dijklichaam
-  wetgevingzone - omgevingsvergunning cultuurhistorisch vlak
-  wetgevingzone - omgevingsvergunning groenblauwe mantel
-  wetgevingzone - omgevingsvergunning onverharde weg
-  wetgevingzone - omgevingsvergunning schootsvelden
-  wetgevingzone - permanente tov
-  wetgevingzone - voorziening buiten bouwvlak
-  wetgevingzone - wijzigingsgebied bonteelt
-  wetgevingzone - wijzigingsgebied ecologische verbindingzone / herstel watersysteem
-  wetgevingzone - wijzigingsgebied gemengde plattelandseconomie

**functieaanduidingen**

- (-bw) bedrijfswoning uitgesloten
- (bm) bonteelt
- (cw) cultuurhistorische waarden
- (gt) glastuinbouw
- (g) groen
- (gv) grondgebonden veehouderij
- (ijs) ijsbaan
- (lv) intensieve veehouderij
- (kt) kampeerterein
- (mb) modelvliegtuigbaan
- (nlw) natuur- en landschapswaarden
- (nv) nutsvoorziening
- (ph) paardenhouderij
- (sa-..) specifieke vorm van agrarisch - .. (numeriek)
- (sa-ghd) specifieke vorm van agrarisch - geitenhouderij
- (sa-vs) specifieke vorm van agrarisch - veldschuur
- (sa-wij) specifieke vorm van agrarisch - wijngaard
- (sa-ngg) specifieke vorm van agrarisch - niet-grondgebonden
- (saw-..) specifieke vorm van agrarisch met waarden - .. (numeriek)
- (sb-..) specifieke vorm van bedrijf - .. (numeriek)
- (sh-..) specifieke vorm van horeca - .. (numeriek)
- (sm-..) specifieke vorm van maatschappelijk - .. (numeriek)
- (sn-edk) specifieke vorm van natuur - eendenkooi
- (sr-..) specifieke vorm van recreatie - .. (numeriek)
- (ss-..) specifieke vorm van sport - .. (numeriek)
- (sv-..) specifieke vorm van verkeer - .. (numeriek)
- (sw-..) specifieke vorm van wonen - .. (numeriek)
- (sw-plw) specifieke vorm van wonen - plattelandswoning
- (sw-vab) specifieke vorm van wonen - voormalig agrarisch bedrijf
- (vu) vulpunt lpg
- (wb) waterberging
- (wt) windturbine
- (zo) zend-/ontvangstinstallatie

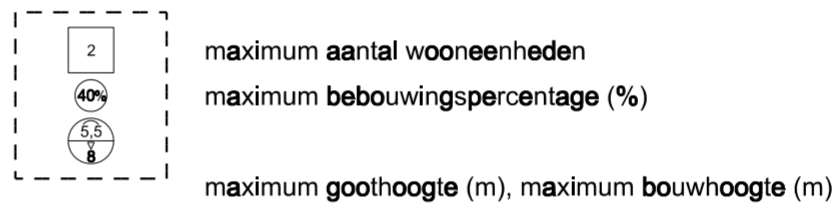
**bouwvlak**








**bouwaanduidingen**



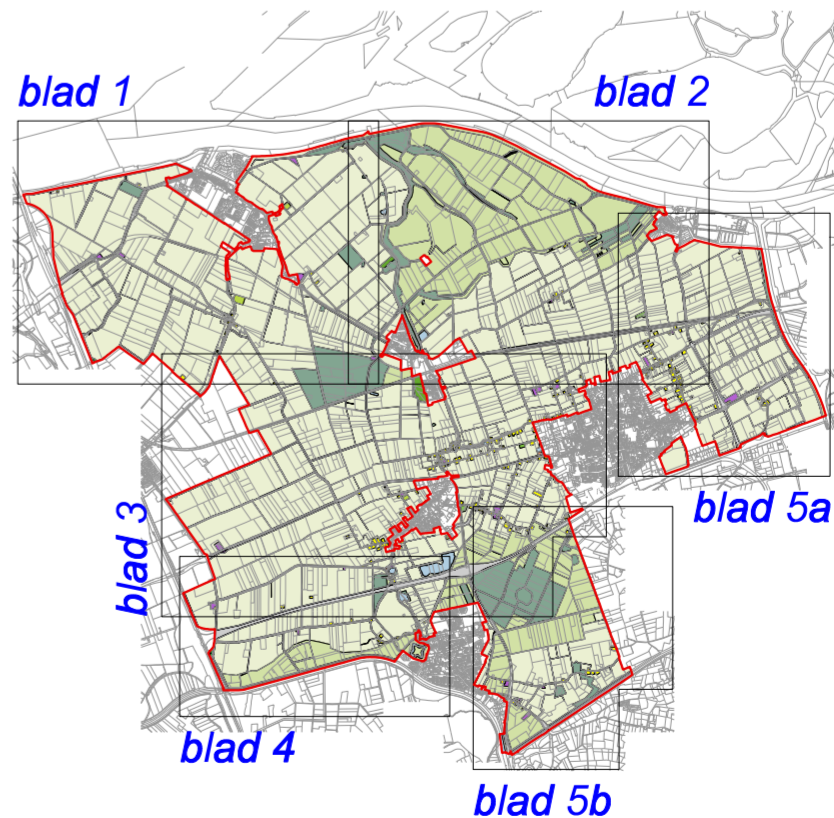
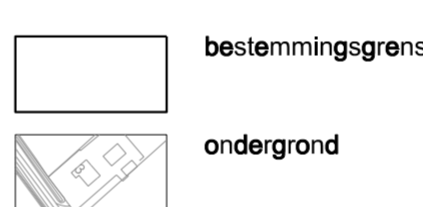
**maatvoering**



**figuren**

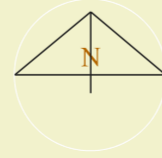
-  hartlijn leiding - brandstof
-  hartlijn leiding - gas
-  hartlijn leiding - hoogspanningsverbinding
-  hartlijn leiding - riool
-  relatie

**VERKLARINGEN**



**GEMEENTE DRIMMELEN**

**Bestemmingsplan Buitengebied**

  
 STARTDATUM 2009  
 STATUS  
 DATUM  
 RESULTAAT  
 FORJAAR 18 18  
 PC-CODE 04-143  
 GEPLD 22-10-2013  
 REF. TEK. JH

PLANSTATUS	verbeelding	renvooi
ONTWERP		
PLANNUMMER	SCHAAL	DATUM
NL.IMRO.1719.0bp12buitengebied-on01	1:5000	21-10-2013

