

GEMEENTE AALTEN – LANDELIJK GEBIED


CULTUURHISTORISCHE ANALYSE DEEL 2

CULTUURHISTORISCHE EN LANDSCHAPPELIJKE WAARDERING VAN DE BEBOUWING BESTEMMINGSPANGEBIED LANDELIJK GEBIED

Onderzoek i.o.v. de gemeente Aalten
juli 2013



MONUMENTEN ADVIES BUREAU





COLOFON

Opdrachtgever
Gemeente Aalten

Analyse en fotografie

drs. C.J.B.P. Frank
drs. J.H.J. van Hest

**Dit is een uitgave van het Monumenten Advies Bureau, januari 2013, copyright MAB
Nijmegen 2013**

Monumenten Advies Bureau
Drs. C.J.B.P. Frank
Drs. F.A.C. Haans

Mw. drs. C.H.J.M. van den Broek
Mw. V. Delmee BSc
Drs. J.H.J. van Hest
Ing. G. Korenberg
Mw. drs. M. Lemmens
Mw. drs. L. Valckx

Bredestraat 1
6542 SN Nijmegen
Tel: 024-3786742
Fax: 024-3792477
Info@monumentenadviesbureau.nl
www.monumentenadviesbureau.nl



| | |
|---|-----|
| 4 PANDEN MET EEN POSITIEVE TOTAALWAARDE | 129 |
|---|-----|

| | |
|-----------|-----|
| 5 BRONNEN | 163 |
|-----------|-----|

GEMEENTE AALTEN-LANDELIJK GEBIED

CULTUURHISTORISCHE ANALYSE

DEEL 2

CULTUURHISTORISCHE EN LANDSCHAPPELIJKE WAARDERING VAN DE BEBOUWING BESTEMMINGSPLANGEBIED LANDELIJK GEBIED

INHOUDSOPGAVE:

| | |
|---|----|
| 1 INLEIDING | 04 |
| 2 INVENTARISATIE, SELECTIE EN WAARDERING OBJECTEN | 06 |
| 3 PANDEN MET EEN HOGE TOTAALWAARDE | 08 |



1 INLEIDING

Cultuurhistorie in de gemeente Aalten

“Het cultureel erfgoed herinnert ons aan het leven, het wonen en werken van onze voorouders. Het dient als inspiratiebron voor hedendaagse ontwikkelingen en draagt bij aan de kwaliteit van de leefomgeving. Verder vormt het de basis voor de uitstraling en aantrekkingskracht van een gebied. De gemeente Aalten hecht dan ook veel belang aan haar cultureel erfgoed”. Met deze woorden onderstreept de gemeente Aalten in haar beleidsnota *Gemeente Aalten Cultureel Erfgoed (2011)* het grote belang van cultuurhistorie voor de Aaltense gemeenschap. Het behoud van cultuurhistorisch erfgoed is van belang vanwege de betekenisgeving, het instandhouden van de historische gelaagdheid, het doorgeven van de verhalen uit het verleden en geeft welbehagen en identiteit.

In de nota wordt aangegeven dat ook in de bestemmingsplannen een belangrijke taak ligt om cultuurhistorisch erfgoed effectief in stand te houden en waar mogelijk te versterken.

Cultuurhistorische input bestemmingsplan Landelijk Gebied

Deze rapportage geeft een beknopte cultuurhistorische analyse van het bestemmingsplangebied voor het buiten- ofwel landelijke gebied in de gemeente Aalten. Dit is het gehele gemeentelijke gebied uitgezonderd de bebouwde kommen van Aalten, Dinxperlo en Bredevoort.

De analyse dient als input voor het nieuwe bestemmingsplan, dat voor het gebied wordt opgesteld. Hierin zullen het bepalende en waardevolle landschapsbeeld en de cultuurhistorische kwaliteiten een sterke verankering krijgen. Het doel is het behoud van een herkenbaar en voor de gemeente Aalten karakteristiek beeld, waarin een zorgvuldige balans tussen oud en nieuw bestaat en waarin de historische gelaagdheid en het onderscheiden karakter van de structuren en gebouwen zichtbaar blijven.

De cultuurhistorische analyse bestaat uit de volgende onderdelen, verdeeld over de delen 1 en 2 van de rapportage:

- Een beknopte beschrijving van de historische ontwikkeling van het gebied;
- Een beknopte beschrijving van de belangrijkste cultuurhistorische karakteristieken, met vooral een verwijzing naar de *Cultuurhistorische inventarisatie, waarden-, verwachtingen- en maatregelenkaart Aalten*, in 2010 opgesteld door Vestigia;
- Duiding en waardering van de waardevolle / kenmerkende wegen-, groen- en andere historische structuren, voor zover relevant voor het bestemmingsplan;
- Een inventarisatie, karakterisering en waardering van gebouwen, ensembles en/of objecten, die geen monument zijn, maar wel in belangrijke mate bijdragen aan de cultuurhistorische identiteit van het buitengebied. Deze panden worden opgenomen in het nieuwe bestemmingsplan en zullen in de lijn van Momo planologisch worden beschermd.
- De cultuurhistorische informatie is samengebracht op een eenvoudige cultuurhistorische waardenkaart met de beschermde rijks- en gemeentelijke monumenten, de karakteristieke objecten, waardevolle ensembles, historische wegenstructuren, bijzondere gebieden, etc.

Gebiedsanalyse

De gebiedsanalyse wordt gepresenteerd in deel 1 van de rapportage en via de cultuurhistorische waardenkaart. Nieuw veldonderzoek, bureauonderzoek en de rapportage *Cultuurhistorische inventarisatie, waarden-, verwachtingen- en maatregelenkaart Aalten* (door Vestigia, maart 2010) vormen de basis voor deze analyse.

Karakteristieke objecten

Het voor u liggende deel 2 van de rapportage bevat de resultaten van een cultuurhistorische inventarisatie van niet beschermde bebouwing binnen het



bestemmingsplangebied. Op basis van nieuw veldonderzoek is een selectie gemaakt van panden, die bepalend en waardevol zijn voor het beeld van het buitengebied en die cultuurhistorische waarden bezitten.

Hoofdstuk 2 in dit deel van de rapportage behandelt de hiertoe gehanteerde onderzoeksmethodiek. De panden met een *Hoge Waarde* worden in hoofdstuk 3 in woord en beeld gepresenteerd. Achteraan in dit hoofdstuk is een lijst opgenomen van de bijzondere grenspalen langs de rijksgrens Nederland-Duitsland, deel uitmakende van het bestemmingsplangebied Dinxperlo (tussen Hahnenpatt en Aaltenseweg). Hoofdstuk 4 bevat een overzicht van alle objecten met een *Positieve Waarde*.

Bij het rapport wordt een lijst meegeleverd met een overzicht van alle geïnventariseerde panden en de waardenstellingen.





Historische boerderijen aan de Walfortlaan en de Hondorpweg

2 INVENTARISATIE, SELECTIE, WAARDERING WAARDEVOLLE OBJECTEN

Selectie en veldwerk

Voor de inventarisatie en selectie is in het plangebied een nieuw veldonderzoek uitgevoerd. Het veldwerk heeft plaats gevonden in december en januari 2012/2013. In de inventarisatie zijn tevens de panden opgenomen, die zijn geselecteerd als potentieel gemeentelijk monument, maar deze status niet zullen krijgen.

Rijks- en gemeentelijke monumenten

In het buitengebied bevinden zich enkele rijksmonumenten. Deze zijn weergegeven op de bij deze analyse behorende cultuurhistorische waardenkaart. Op dit moment loopt de procedure voor de aanwijzing van

gemeentelijke monumenten. Ook deze panden zijn op de waardenkaart gemarkeerd.

Overige objecten met cultuurhistorische waarden

In deze analyse wordt een aanvullende reeks objecten gepresenteerd die een waardevolle bijdragen leveren aan het beeld van het bestemmingsplangebied. Deze objecten zijn in het veld geselecteerd en aan de hand van waarderingscriteria beoordeeld.

De als hoog waardevol beoordeelde objecten kunnen in het bestemmingsplan worden opgenomen en op deze manier planologisch worden beschermd.

Waarderingscriteria

De via deze lijst en in het veld geselecteerde objecten zijn getoetst aan de hand van de volgende waarderingscriteria:

1. Het belang als onderdeel van het cultuurhistorisch beeld van de omgeving; ondersteuning van de cultuurhistorische gebiedskarakteristiek en/of ensemblewaarde;
2. Het belang vanwege de bijzondere betekenis voor het beeld van de omgeving, vanwege opmerkelijke ligging/ zichtlijnen/ landmark;
3. Het belang vanwege de herkenbaarheid van het oorspronkelijke concept en de gebiedseigen functie, in relatie tot de ontwikkelingsgeschiedenis en de historische gelaagdheid van het gebied;
4. Het belang wegens de authenticiteit van hoofdvorm, gevelindeling en/of detaillering;
5. Het belang vanwege de gebiedsspecifieke of bijzondere bouwstijl en/of vorm;



Op ieder criterium kunnen de volgende scores worden behaald:

- xx = hoge waarde
- x = positieve waarde
- O = neutrale waarde
- = negatieve waarde

In deze rapportage zijn circa 340 objecten beoordeeld. Gemeentelijke en rijksmonumenten zijn niet in de waardering opgenomen. De scores zijn vermeld in de bijgaande inventarisatielijst.

Eindwaardering

De optelsom van de scores leidt tot het formuleren van een eindwaardering:

Hoge totaalwaarde: minimaal 2maal xx en 2maal x;

Positieve totaalwaarde: minimaal 3maal x en 2maal o;

Neutrale totaalwaarde: alles daaronder;

Definitie totaalwaarden

Hoge totaalwaarde

Alle beschermwaardige onderdelen (gebouwen, objecten en ensembles), die vanwege de hoge architectuurhistorische, stedenbouwkundige en cultuurhistorische waarden van wezenlijk en onlosmakelijk belang zijn voor het buitengebied van Aalten met de bijbehorende buurtschappen en zijn historisch-ruimtelijke ontwikkeling. Instandhouding van het gevelbeeld en/of hoofdvormen is noodzakelijk.

Positieve totaalwaarde

Alle karakteristieke onderdelen (gebouwen, objecten en ensembles) die voor het zichtbaar houden van de ontwikkelingsgeschiedenis van het buitengebied

van Aalten met de bijbehorende buurtschappen, het beeld van dit gebied en als ondersteuning van nabijgelegen monumenten een positieve waarde bezitten. Instandhouding van het gevelbeeld en/of hoofdvormen is wenselijk.

Neutrale totaalwaarde

Overige historische onderdelen in deze quickscan, die voor de ontwikkelingsgeschiedenis van het buitengebied van Aalten en de bijbehorende buurtschappen van beperkt belang zijn, een geringe architectuurhistorische waarde bezitten en ten hoogste een neutrale of positieve betekenis voor het ruimtelijke beeld bezitten. De waarde is niet dusdanig, dat instandhouding van het gevelbeeld en/of hoofdvormen noodzakelijk is.

Objectformulieren

In het voor u liggende deel van de rapportage zijn de formulieren opgenomen met foto's en korte karakteristieken van de geïnventariseerde en als hoogwaardig gekwalificeerde objecten.

Waardenkaart

Op de bij het rapport gevoegde cultuurhistorische waardenkaart zijn alleen de panden met een hoge totaalwaarde aangegeven.



3 PANDEN MET EEN HOGE TOTAALWAARDE

n.b. Per straat eerst de oneven nrs. en daarna de even nrs.



Aaltenseweg 76, Dinxperlo



Boerderijcomplex, gelegen in het open landschap ten zuiden van de Aaltenseweg, direct ten oosten van Dinxperlo. Het bestaat uit een erf met een boerderij van het streekeigen hallenhuistype, met middenlangsdeel en een zadeldak met wolfeinden boven voor- en achtergevel, en een aan de linker zijde aangebouwd jonger zomerhuis / met stal. De hoofdboerderij is omstreeks 1900 in de huidige vorm tot stand gekomen. Het dak is voorzien van een nieuwe pannendeckung. De bakstenen gevels hebben een gepleisterde plint. De voorgevel bevat een ingang met bovenlicht en vensters met roedenramen en luiken, die net als gevelopeningen in de zijgevels van een vernieuwde detaillering zijn voorzien. Ook het aangebouwde bouwdeel (met pannen gedekt zadeldak), heeft een deels vernieuwde detaillering. Hier sluit de voorgevel aan de bovenzijde af met een houten top. Het oorspronkelijke woongedeelte is als stalruimte in gebruik. In de zijgevel bevinden zich nog getoogde stalvensters met 6-ruits ramen. Voorts op het oostelijke deel van het erf nog een bakhuisje, een forse houten



schuur met pannen gedekt zadeldak, en een grote tuin met moestuin en vruchtbomen. Het waardevolle erf ligt zeer markant in het landschap terzijde van de Aaltenseweg

Adres : Aaltenseweg 76
Postcode : 7091 ET
Plaats : Dinxperlo
Bestemmingsplan : Landelijk gebied 2014 Aalten
Kadastraal nr. : F 891



Aladnaweg 16, Aalten



Boerderijcomplex aan de oostzijde van de Aladnaweg, niet ver van de aansluiting op de meer naar het noorden toe gelegen Nijhofsweg in het open landschap ten noordwesten van Aalten. Het complex dateert uit omstreeks 1915 en bestaat uit een boerderij die is uitgevoerd volgens het hallehuistype, met een haaks daarop aansluitend bedrijfsgedeelte met dwarsgeplaatste schuur. Laatstgenoemde onderdelen zijn pas later toegevoegd. De diverse bouwdelen zijn voorzien van zadeldaken met rode pannendeckning. Aan de voorzijde heeft de boerderij een asymmetrisch ingedeelde gevel met vensters met 6-ruits ramen en houten luiken. Op de verdieping zijn er drie vensters die de vroegere zaaizaadzolder van daglicht voorzien, met hierboven een houten geveltop met makelaar. Een siermetsellijst verlevendigt de onderzijde van deze top. Alhoewel de dwarsgeplaatste schuur van jongere datum is, sluit dit bouwdeel door zijn opzet en schaal nog aan bij de oorspronkelijke boerderij, waardoor er sprake is van een waardevol ensemble. Dit bouwdeel heeft vensters met een 4-ruits raam. Het door



hoge bomen omgeven complex is zeer markant terzijde van de Aladnaweg gelegen en heeft een hoge beeldwaarde. De jongere bedrijfsbebouwing op het achtererf heeft geen bijzondere waarde.

Adres : Aladnaweg 16
Postcode : 7122 RR
Plaats : Aalten
Bestemmingsplan : Landelijk gebied 2014 Aalten
Kadastraal nr. : N 796



Apenhorsterweg 2, De Heurne



Boerderij die vermoedelijk uit het eerste kwart van de 19^{de} eeuw dateert, en in 1972-1973 geheel tot woning is verbouwd. De nieuwe eigenaar en bewoner, architect H.V. Gerretsen uit Leidschendam, leverde zelf het ontwerp. De deel is toen ingericht met leefruimtes en een hoge vide. Uwendig is het authentieke karakter evenwel goed behouden gebleven. De boerderij is uitgevoerd volgens het streekeigen hallenhuistype, met een lage aanzet van de dakschilden. Het bouwwerk heeft een afgewolfd zadeldak met rode en gesmoorde Hollandse pannen, en ramen met roedenverdeling. In de voorgevel bevindt zich hier een gevelsteen. Links van het bouwwerk staat een niet oorspronkelijk bouwdeel met een carport (zonder bijzondere waarde). Het deels van hoog geboomte voorziene erf maakt deel uit van het buitengebied ten noordwesten van de buurtschap De Heurne. Dit gebied wordt gekenmerkt door een overwegend open karakter met verspreid liggende boerderijen. In de omgeving van De Heurne, Lintelo en Dinxperlo zijn hier enkele (kleine) essen te vinden, maar ook enige kampen. Na de Tweede Wereldoorlog is het landschap er tengevolge van de ruilverkaveling ingrijpend gewijzigd.

Adres : Apenhorsterweg 2
Postcode : 7095 BE
Plaats : De Heurne
Bestemmingsplan : Landelijk gebied 2014 Aalten
Kadastraal nr. : F 32



Barloseweg 24b-c, Aalten



Deze boerderij dateert blijkens de jaarankers in de voorgevel uit 1892. Het van hoog geboomte voorziene erf behoort tot een cluster van enkele boerderijen in een knik van de Barloseweg en met afzonderlijke toegangspaden. De boerderij is uitgevoerd volgens het streekeigen hallehuistype en heeft een asymmetrische gevelindeling. De ingang is opgenomen in een decoratieve omlijsting met kroonlijst en wordt geflankeerd door vensters met 6-ruits schuiframen en luiken. Op de verdieping twee vensters die tot aan de houten betimmering van de topgevel reiken. Het zadeldak is gedekt met gesmoorde pannen. Links van de boerderij een bijbehorende schuur uit dezelfde periode. Ook hier een zadeldak met gesmoorde pannendekking. Aan de voorzijde een onder een korfboog gevatte deelingang (middenlangsdeel) en een topgevel met houten betimmering. De boerderij onderging een enkele wijziging (toegevoegde dakkapel), maar het authentieke karakter is goed behouden gebleven. Belangrijke ensemblewaarde en goed voorbeeld van een historisch erf in het buitengebied van Aalten. Hier



maakt het object deel uit van het door oude essen gekenmerkte cultuurlandschap in de omgeving van de buurtschap Barlo, met verspreid liggende en veelal kransvormig rondom de essen gegroepeerde boerderijen. De achter de boerderij gelegen naoorlogse bebouwing heeft geen bijzondere waarde.

Adres : Barloseweg 24b-c
Postcode : 7122 PV
Plaats : Aalten
Bestemmingsplan : Landelijk gebied 2014 Aalten
Kadastraal nr. : N 205 en N206



Barloseweg 28 en 28I, Aalten



Boerderij (nr.28I) die is gelegen bij de aansluiting van de Barloseweg op de Aladnaweg. Het object dateert uit 1891 en maakt deel uit van het oude cultuurlandschap in de omgeving van Barlo, met veelal kransvormig rondom de essen gelegen historische boerderijen. Het voorhuis van deze boerderij heeft het karakter van een representatief woonhuis, en omvat anderhalve bouwlaag en een zolderverdieping onder een afgewolfd zadeldak met pannendekking. Het bouwwerk is opgetrokken in roodbruine baksteen in kruisverband en heeft een gepleisterde plint. Aan de voorkant (lengtezijde) bevindt zich de asymmetrisch gelegen hoofdingang met een daarboven geplaatste gevelsteen. De diverse vensters hebben achtruits ramen en zijn voorzien van houten luiken. Op de verdieping is een reeks lage vensters, maar de drie middelste vensters zijn hoger doorgestoken. Een aantal sierankers markeert de ligging van de balklaag. Bedrijfs gedeelte aan de achterzijde met een zadeldak. Rechts van de boerderij bevindt zich een met een tussenlid met steekkap gekoppelde bijbehorende schuur met een zadeldak, thans behorend bij de niet karakteristieke recente woning nr. 28. Markante ligging bij de



aansluiting van enkele straten. Waardevol historisch erf, met voortuin en hoog geboomte.

Adres : Barloseweg 28 en 28I
Postcode : 7122 PW
Plaats : Aalten
Bestemmingsplan : Landelijk gebied 2014 Aalten
Kadastraal nr. : N 205 en N206



Beestmanweg 2, Aalten



Deze boerderij is gesitueerd in het overwegend open cultuurlandschap van Aalten en bevindt zich op een spievormig terrein dat wordt omsloten door de Beestmanweg (o.) en de Spiekerdijk (w.). Direct ten zuiden van de boerderij sluiten beide tracé's op elkaar aan. Het complex is hier markant gelegen en vertegenwoordigt er hoge beeldwaarde. De boerderij dateert uit de tweede helft van de 19^{de} eeuw en is uitgevoerd volgens het historische en streekeigen hallehuistype. Het bouwwerk heeft een rechthoekige plattegrond en telt één bouwlaag onder een zadeldak met keramische pannendekking. In baksteen opgetrokken gevels. Aan de voorzijde bevindt zich een reeks vensters, met op de verdieping de lage vensters van de zaaizaadzolder. Tegen de topgevel is houten betimmering aangebracht. Waardevol historisch erf, gecombineerd met direct langs de weg gelegen hoge laanbeplanting.



Adres : Beestmanweg 2
Postcode : 7121 KX
Plaats : Aalten
Bestemmingsplan : Landelijk gebied 2014 Aalten
Kadastraal nr. : P 669



Beunkdijk 5, Aalten




Boerderij die markant is gelegen op de driesprong van de Beunkdijk, de Seinsdijk en de Barnekampsdijk, in het gebied direct ten zuiden van het riviertje de Boven-Slinge. Vanuit verschillende standpunten neemt het object hier een zeer sterk in het oog vallende positie in, met grote beeldbepalende waarde. De met een voortuin gecombineerde boerderij dateert uit de vroege 20^{ste} eeuw, en is uitgevoerd volgens het streekeigen hallehuystype. Karakteristieke voorgevel met een symmetrische indeling, met vensters met luiken en twee raampjes die de voormalige zaaizaadzolder van daglicht voorzien. Het zadeldak is afgewolfd en heeft een gesmoorde pannendekking. Weliswaar onderging het object een aantal detailwijzigingen (vernieuwde ramen), maar het authentieke karakter is goed herkenbaar gebleven. De achter de boerderij gelegen naoorlogse bebouwing heeft geen bijzondere waarde.



Adres : Beunkdijk 5
Postcode : 7122 NZ
Plaats : Aalten
Bestemmingsplan : Landelijk gebied 2014 Aalten
Kadastraal nr. : L 302



Brakenweg 5, Aalten



Het gaat hier om een markante 'tweekapper', die is gelegen in een bocht van de Brakenweg. Zowel de hallehuisboerderij met deel als de naastgelegen schuur zijn met het bedrijfsgedeelte op de openbare weg gericht. De achtergevel van de deel vermeldt middels de jaarankers het jaartal 1892. De deel is opgezet volgens het type van de middenlangsdeel, met een hoge en onder een korfboog met sluitstenen gevatte inrit met dubbele 'enddeur'. Getoogde stalingangen met sluitstenen flankeren de inrit. Verder zijn er enkele stalraampjes en een hooizolderopening met luiken. De naastgelegen schuur heeft een asymmetrische gevelindeling. Ook hier is de inrit gevat onder een korfboog met sluitstenen. Belangrijke ensemble- en beeldwaarde. Ook vanaf de nabijgelegen Navisweg valt dit historische erf in het zicht.



Adres : Brakenweg 5
Postcode : 7122 LN
Plaats : Aalten
Bestemmingsplan : Landelijk gebied 2014 Aalten
Kadastraal nr. : G 4707



Brassendijk 1, Aalten



Boerderij in het halfopen cultuurlandschap ten noordwesten van Aalten, in het deels door kleine bossen afgewisselde gebied ten noorden van de Gendringseweg. De boerderij ligt hier middenop de kamp. Het gaat om een boerderij uit het eerste kwart van de 20^{ste} eeuw, uitgevoerd volgens het streekeigen hallehuistype. Het bouwwerk heeft een in hoofdzaak rechthoekige plattegrond en bestaat uit één bouwlaag, met een zolderverdieping onder een afgewolfd zadeldak dat is gedekt met gesmoorde pannen. In baksteen opgetrokken gevels met een gepleisterde plinten. Het bedrijfs gedeelte heeft een forse inrit (middenlangsdeel), onder een bakstenen korfboog met sluitstenen. IJzeren stalraampjes flankeren de ingang, en op de verdieping zijn er enkele ronde en waaivormige vensters met sierroeden. Aan de zijkant is te zien dat enkele stalingangen later zijn dichtgemetseld. Er zijn evenwel nog steeds originele stalraampjes alsmede een aantal vensters met houten luiken. Door zijn vrijstaande en tamelijk eenzame ligging neemt het object een zeer markante



positie in, met hoge beeldwaarde. Op het erf bevindt zich enig hoog
geboomte.

Adres : Brassendijk 1
Postcode : 7122 LW
Plaats : Aalten
Bestemmingsplan : Landelijk gebied 2014 Aalten
Kadastraal nr. : L 16



Bredevoortsestraatweg 139, Aalten



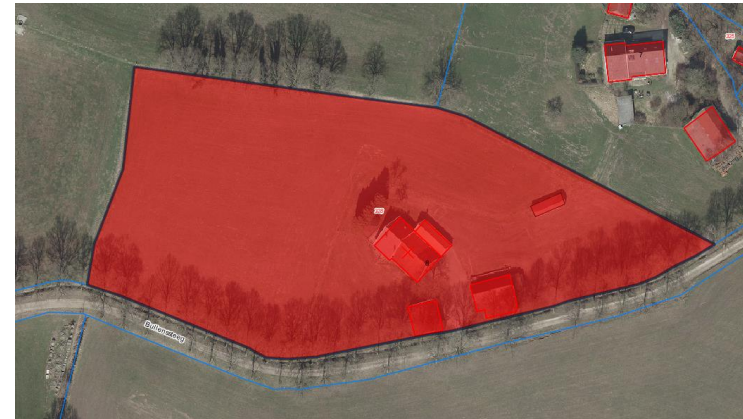
In de kleine en in kleine bossen ingebedde buurtschap Hollenberg – gelegen tussen Aalten (w.) en Bredevoort (o.), bevindt zich deze boerderij op de hoek van de Bredevoortsestraatweg en de haaks hierop aansluitende Hollenberg. De boerderij dateert uit de eerste helft van de 20^{ste} eeuw en is nog uitgevoerd volgens het traditionele en streekeigen hallehuistype. Het object heeft een in hoofdzaak rechthoekige plattegrond, één bouwlagen en een zolderverdieping onder een zadeldak met pannendekking. Aan de voorzijde heeft het object een asymmetrische gevelindeling, met rechts de hoofdingang, afgewisseld door vensters met houten luiken. Op de verdieping twee lage vensters, met daarboven de houten betimmering van de topgevel, gecombineerd met een makelaar. Markante ligging en belangrijke beeldwaarde. Het erf is gecombineerd met enig geboomte.



Adres : Bredevoortsestraatweg 139
Postcode : 7121 MJ
Plaats : Aalten
Bestemmingsplan : Landelijk gebied 2014 Aalten
Kadastraal nr. : P 981



Bullenssteeg 8, Aalten



Boerderij uit 1891 die zeer markant is gelegen in het essengebied van Barlo, ten noorden van Aalten, langs de van hoge laanbeplanting voorziene Bullenssteeg. In dit oude en karakteristieke cultuurlandschap bevindt zich de Barlose Es. Rondom de uit één- of meermans essen bestaande gronden zijn de diverse historische boerderijen in een krans gelegen. De hier bedoelde boerderij bestaat uit een voorhuis met een tegelijk onder één kap opgenomen bedrijfsgedeelte. Op het bedrijfsgedeelte sluit links een nevenbouw aan, vermoedelijk in oorsprong deels ingericht met varkenshokken en deels als een 'zomerhuis' in gebruik. Beide bouwdelen zijn éénlaags en hebben een zolderverdieping onder een zadeldak met pannendekking en bakstenen schoorstenen. Van de nevenbouw is de kap evenwel minder hoog doorgestoken. De gevels zijn in baksteen gemetseld. Het voorhuis van de boerderij bevat links de hoofdingang, opgenomen in een voorname classicistische omlijsting. Vensters met houten luiken wisselen de ingang af. Op de verdieping zijn hier drie vensters, met



houten betimmering tegen de topgevel. De achtergevel is opgezet volgens het type van de middenlangsdeel. Op het achtererf een houten schuur met zadeldak en een eenvoudige open kapschuur. De open kapschuur heeft geen bijzondere waarde. Op het erf staat bovendien een forse boom (linde?). De schilderachtig op de es gelegen boerderij vertegenwoordigt hoge beeldwaarde en vormt een waardevol historisch erf.

Adres : Bullenssteeg 8
Postcode : 7122 RE
Plaats : Aalten
Bestemmingsplan : Landelijk gebied 2014 Aalten
Kadastraal nr. : N 328



Buninkdijk 5, Aalten



Boerderij in het halfopen cultuurlandschap, deel uitmakende van een historisch erf met deels jongere erfbebouwing en ingebed in een rijke tuinbegroeiing, met deels fors geboomte. De met de voorgevel op de openbare weg georiënteerde boerderij ligt bij een aftakking van de Buninkdijk, waar een clustering is van enige agrarische bebouwing. De volgens het hallehuistype uitgevoerde boerderij dateert uit het interbellum en heeft een rechthoekige plattegrond, één bouwlaag en een zadeldak met pannendekking. Aan de voorzijde bevindt zich links de ingang van het voorhuis, afgewisseld door vensters met opgeklampte luiken en veelruits bovenlichten. Op de verdieping zijn er twee vensters, met daarboven een tekstpaneel en een houten voorschot met makelaar (stiepelteken). Weliswaar vond er enige vernieuwing plaats, maar het authentieke karakter is goed bewaard gebleven. Door zijn markante locatie neemt dit erf een belangrijke positie in, met hoge beeldwaarde. De naast de boerderij gelegen naoorlogse bebouwing heeft geen bijzondere waarde.



Adres : Buninkdijk 5
Postcode : 7121 LG
Plaats : Aalten
Bestemmingsplan : Landelijk gebied 2014 Aalten
Kadastraal nr. : P 1008



Buninkdijk 15, Aalten



Uit omstreeks 1915 daterende boerderij aan de noordzijde van de Buninkweg, niet ver van het kruispunt met de Haartseweg en de Liefersdijk. De Buninkdijk maakt deel uit van het open cultuurlandschap ten zuiden van Bredevoort. De boerderij heeft een rechthoekige plattegrond, met een op de linker zijgevel aansluitende uitbouw met afsteek. Het in baksteen opgetrokken en van gepleisterde plinten voorziene bouwwerk telt één bouwlaag en heeft een zolderverdieping die is opgenomen onder een zadeldak met keramische pannendeckking. Het voorhuis is aan de voorkant bereikbaar via een links gelegen ingang, afgewisseld door getoogde vensters met houten luiken. Op de verdieping zijn er drie vensters, eveneens onder een toog. De topgevel is verlevendigd met houten betimmering, karakteristiek voor de streekeigen kenmerken van de boerderijbouw. De met hoog geboomte en hagen gecombineerde boerderij vormt een waardevol historisch erf, dat markant is gesitueerd aan de Buninkdijk. De naoorlogse erfbouw heeft geen bijzondere waarde.



Adres : Buninkdijk 15
Postcode : 7121 LG
Plaats : Aalten
Bestemmingsplan : Landelijk gebied 2014 Aalten
Kadastraal nr. : P 1337



Caspersstraat 26, De Heurne



Karakteristieke hallenhuysboerderij die is gelegen op de hoek van de Caspersstraat en de Giebinkstraat buiten de bebouwde kom van buurtschap De Heurne. Hier valt het erf vanuit verschillende standpunten sterk in het oog. Belangrijke beeldbepalende waarde. Blijkens de jaarankers in de achtergevel dateert de boerderij uit 1905. De boerderij is opgetrokken in metselwerk en heeft aan de voorzijde een topgevel met houten betimmering. Het aan de achterzijde van een wolfeinde voorziene zadeldak is gedekt met gesmoorde muldenpannen en heeft op het linker schild een gemetselde schoorsteen. Weliswaar is de vensterdetailering van het voorhuis en de deel vernieuwd, maar het authentieke karakter van de boerderij is goed behouden gebleven. In het midden van de achtergevel bevindt zich een getoogde deeldeuropening (middenlangsdeel). Aan deze kant zijn enkele staldeuren door vensters vervangen. In de achtergevel een dubbele deel deur onder een gemetselde korfboog. Voorts in deze gevel enkele rondboog- en oculusvensters met gietijzeren ramen. Links van de boerderij staat een karakteristieke bijbehorende schuur met een geknikt en afgewolfd dak dat grotendeels is gedekt met oudhollandse pannen en een voorgevel heeft met vakwerk. De schuur dateert uit omstreeks 1955-1960. Belangrijke ensemblewaarde. De boerderij is gecombineerd met een tuin met hagen en enig geboomte.

Adres : Caspersstraat 26
Postcode : 7095 BT
Plaats : De Heurne
Bestemmingsplan : Landelijk gebied 2014 Aalten
Kadastraal nr. : F 216



Caspersstraat 28, De Heurne



Op het erf behorende bij Caspersstraat 28 bevinden zich een boerderij en een schuur, daterend uit de 19^{de} eeuw (het ‘Caspershuus’). De achtergevel van de boerderij is naar de openbare weg toe gericht. Zowel het voorhuis als het achterhuis van de boerderij zijn in een later stadium vernieuwd. De boerderij heeft zijn oorspronkelijke functie in 1972 verloren en werd toen ingericht voor seizoen- of vakantiebewoning (in de deel kwamen drie wooneenheden). De boerderij is van het hallenhuistype met middenlangsdeel, en heeft een zadeldak met een wolfeind aan de achterzijde, gedekt met rode en gesmoorde Oudhollandse pannen. Op het dak bevinden zich twee bakstenen schoorstenen. De achtergevel heeft een symmetrische indeling met in het midden een korfboogvormige deeldeuropening met gewijzigde invulling. Aan beide zijden van de deeldeuropening bevindt zich een korfboogvormige staldeur. Boven de deeldeuropening een segmentboogvormig hooiluik. De schuur is eveneens gebouwd op een rechthoekige plattegrond en heeft één bouwlaag onder een zadeldak met een achterwolfeind. Het dak is gedekt met rode Oudhollandse pannen. De gevels zijn gedeeltelijk opgetrokken uit baksteen, gemetseld in kruisverband, en gedeeltelijk beschoten. De oorspronkelijke karakteristiek van de schuur is goed behouden gebleven. Op het erf enig hoog geboomte.

| | |
|------------------------|--------------------------------|
| Adres | : Caspersstraat 28 |
| Postcode | : 7095 BT |
| Plaats | : De Heurne |
| Bestemmingsplan | : Landelijk gebied 2014 Aalten |
| Kadastraal nr. | : F 1053 |



D.H. Keuperweg 4, De Heurne



Eenvoudige en in vrij gave staat bewaard gebleven dorpswoning uit circa 1925, gelegen in de kleine kern De Heurne, op een markante straathoek. De woning is gebouwd in traditioneel-zakelijke trant en bestaat uit een voor- en een achterhuis. Het voorhuis heeft een rechthoekige plattegrond, één bouwlaag en een haaks op de straat gericht mansardedak met pannendekking. De bakstenen gevels zijn in kruisverband gemetseld en voorzien van een gepleisterde plint. De voorgevel heeft rechts een kleine winkelpui, herinnering aan het vroegere dorpswinkeltje dat zich hier bevond. De pui bestaat uit een winkel deur met zijraam en bovenlichten. De overigens vensters op de begane grond hebben ramen met bovenlichten en houten luiken. In de topgevel aan de voorzijde bevinden zich twee vensters met originele roedenramen. Boven de vensters bevinden zich in siermetselwerk uitgevoerde rollagen. Het achterhuis heeft een lagere dakvoet. Het pand behoort tot de weinige historische woon-winkelhuizen in de kern van De Heurne en heeft voor zijn omgeving een hoge beeldwaarde.

Adres : D.H. Keuperweg 4
Postcode : 7095 AW
Plaats : De Heurne
Bestemmingsplan : Landelijk gebied 2014 Aalten
Kadastraal nr. : C 2037



De Brink 4, De Heurne

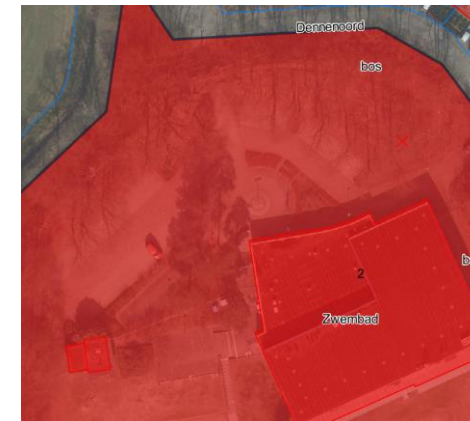


Bescheiden boerenwoning, oorspronkelijk met stal, gelegen op een erf aan de oostzijde van De Brink in het halfopen kampenlandschap tussen Dinxperlo en De Heurne. Het boerderijtje, dat uit het eerste kwart van de 20^{ste} eeuw dateert, ligt direct aan en terzijde van de openbare weg, die hier een bocht maakt, en heeft voor de omgeving een hoge beeldwaarde. Het pand heeft een rechthoekige plattegrond, één bouwlaag en een met pannen gedekt zadeldak. De gevels zijn gemetseld in baksteen in kruisverband en voorzien van een gepleisterde plint. De topgevel aan de voorzijde heeft drie vensters met vernieuwde roedenramen en houten opgeklampte luiken onder segmentbogen en op de verdieping twee kleine zoldervensters en een oculusvenster geheel in de top. Aan de oostzijde sluit op de zijgevel een kleine aanbouw aan met bakstenen gevels en een met pannen gedekt zadeldak. Deze aanbouw dateert uit 1978 en is gebouwd in opdracht van W.M. Hissink. Hier kwamen een keuken en rijwielberging. Het erf sluit aan de straatzijde af met een beukenhaag.

Adres : De Brink 4
Postcode : 7095 AD
Plaats : De Heurne
Bestemmingsplan : Landelijk gebied 2014 Aalten
Kadastraal nr. : F 736



Dennenoord, bij nr. 2, Aalten



Dit bouwwerk oogt ouder te zijn dan het is, en kwam in samenhang met het zwembad 't Walfort tot stand. Het zwembad dankt zijn naam aan de oude en nabijgelegen havezate. Tijdens de vooroorlogse crisisperiode werd het bad in het kader van de werkverschaffing tot stand gebracht (1934-1935), als Bad- en Zweminrichting 't Walfort. Het zand dat vrijkwam bij het graven van het zwembassin werd aan de buitenkant als een wal opgeworpen. In deze wal werd de hier bedoelde doorgang als een toegangspoort gebouwd. Ze diende als entree en kassa, en is nagenoeg onveranderd gebleven. De historiserende vormgeving is hoogst gedateerd in de betreffende periode, maar mogelijk is op deze manier verwezen naar de historische betekenis van de oude havezate 't Walfort. Het object heeft een rechthoekige plattegrond, en is opgetrokken in baksteen. Een omlijsting in blokverband geleed de onder een rondboog gevatte doorgang, die wordt geflankeerd door spitsboograamjes. Oorspronkelijk bevatten ze



glas-in-lood en was de doorgang met houten hekwerken af te sluiten.
Gaaf bewaard gebleven karakter. Hoge beeldwaarde.

Adres : Dennenoord, bij nr. 2
Postcode : 7121 ME
Plaats : Aalten
Bestemmingsplan : Landelijk gebied 2014 Aalten
Kadastraal nr. : P 1322



Dinxperlosestraatweg 123, Aalten



In het halfopen cultuurlandschap tussen Aalten (o.) en Dinxperlo (w.) bevindt zich dit woonhuis zich aan de zuidzijde van de Dinxperlosestraatweg, binnen een kleine clustering van gebouwen niet ver van IJzerlo. Het gaat hier om één van de weinige als een burgerwoning neergezette panden, in het door agrarische bebouwing gedomineerde gebied. Het is een zakelijke trant vormgegeven pand dateert uit 1940 en heeft één bouwlaag en een zolderverdieping onder een zadeldak met de nok haaks op de voorgevel. Het dak is gedekt met roodkeramische pannen. Karakteristieke en afwisselende gevelindeling met enkele erkers – deels onder een afsteek – en gevelbeschoot. Het vrijstaande pand is door zijn markante locatie en de oriëntatie op de openbare weg van beeldbepalend belang. Vermoedelijk gaat het hier om de hoofdonderwijzerswoning van de naastgelegen (voormalige) dorpschool op nr. 125 (rijksmonument nr. 523198).



Adres : Dinxperlosestraatweg 123
Postcode : 7122 JM
Plaats : Aalten
Bestemmingsplan : Landelijk gebied 2014 Aalten
Kadastraal nr. : S 429



Dinxperlosestraatweg 129, Aalten



Eenvoudige boerderij op een bijbehorend erf aan de zuidzijde van de Dinxperlosestraatweg die in het overwegend open cultuurlandschap ten oosten van Dinxperlo is gelegen. Hier bevindt de boerderij zich iets meer ten oosten van de haaks op deze verbindingsweg aansluitende Essinkweg, vlakbij de als een RM beschermde voormalige dorpschool aan de Dinxperlosestraatweg 125. Het object is markant gesitueerd op een bijbehorend erf met tuin, waar enkele oude schuren bevinden (eveneens hoge waarde). Oriëntatie op de openbare weg. Het object dateert uit het interbellum en is door de combinatie van het voorhuis en het bedrijfsgedeelte onder één kap verwant met het historische hallehuistype. De bouwmassa heeft een rechthoekige plattegrond, één bouwlaag en een zadeldak met blauwgesmoorde pannen. De gevels zijn opgegrokken in baksteen en hebben gepleisterde plinten. Symmetrisch ingedeelde voorgevel, met in het midden een getoogde portiek, die wordt geflankeerd door twee vensters (T-schuiframes). Staafankers markeren de positie van de balklaag. Op de verdieping



twee vensters met draairamen. In de zijgevel wijst een inrit op het
bedrijfsgebouwe, met rechts enkele kleine stalvensters. Gaaf bewaard
gebleven karakter. Belangrijke beeldwaarde.

Adres : Dinxperlosestraatweg 129
Postcode : 7122 JM
Plaats : Aalten
Bestemmingsplan : Landelijk gebied 2014 Aalten
Kadastraal nr. : S 426



Dinxperlosestraatweg 104a, Aalten



Dit bedrijfsgebouw maakt deel uit van de geclusterde bebouwing aan de kop van de Kruisdijk die haaks op de Dinxperlosestraatweg aansluit, en die tot de buurtschap IJzerlo behoort. Het gebouw dateert uit omstreeks 1950 en zal oorspronkelijk hebben gediend als een laadstation voor melkbussen (coöperatiegebouw). Het gebouw heeft een in hoofdzaak rechthoekige plattegrond, één bouwlaag en een zadeldak dat evenwijdig loopt met de voorgevel en is gedekt met blauwgesmoorde pannen. De gevels zijn in roodbruine baksteen opgetrokken. Aan de voorzijde (lengtegevel) bevindt zich een talud met daarlangs drie brede in gangen. Het talud is voorzien van een luifel. Rechts en in de kopgevel enkele hoog liggende vensters met ramen met roedenverdeling. Weliswaar onderging het gebouw enkele wijzigingen, maar het authentieke karakter is goed herkenbaar gebleven. Waardevol historisch relict, met belangrijke beeldwaarde.



Adres : Dinxperlosestraatweg 104a
Postcode : 7122 JM
Plaats : Aalten
Bestemmingsplan : Landelijk gebied 2014 Aalten
Kadastraal nr. : S 681



Elshoekweg 5, Aalten



In het oude cultuurlandschap ten noordwesten van Aalten en in de omgeving van de Boven Slinge, met zijn markante essen en kampen, bevindt zich deze gaaf bewaard gebleven boerderij in de oksel van de Aladnaweg en de Elshoekweg. Eerstgenoemde weg is een doorgaande weg in de richting van Dale en 't Villeken. De boerderij dateert uit het midden van de 19^{de} eeuw en is een voorbeeld van het streekeigen en historische hallehuistype. De bouwmassa heeft een rechthoekige plattegrond en telt één bouwlaag en een zolderverdieping onder een zadeldak met pannendekking. De gevels zijn in bruine baksteen gemetseld. Het voorhuis bevat links aan de voorkant de hoofdingang, afgewisseld door vensters met 6-ruits schuiframen en opgeklampte luiken. Er zijn geen vensters op de bovenverdieping. Wel is er het voor de streek karakteristieke houten gevelbeschot tegen de topgevel. In de rechter zijgevel onder meer een keldervenster. Verder sluit hier een niet oorspronkelijk (buiten de waardering vallend) bouwdeel op de boerderij aan. Het erf bevat bovendien enkele andere jongere



bouwdelen, zonder bijzondere waarde. De door een voortuin met hagen voorafgegane boerderij neemt al op enige afstand vanuit verschillende standpunten een in het oog vallende positie in, met hoge beeldwaarde. Voor de boerderij een hoge boom (solitair).

Adres : Elshoekweg 5
Postcode : 7122 NG
Plaats : Aalten
Bestemmingsplan : Landelijk gebied 2014 Aalten
Kadastraal nr. : L 472



Elshoekweg 18-20, Aalten



In het oude cultuurlandschap ten noordwesten van Aalten maakt deze theekoepel deel uit van het erf van Elshoekweg 18-20, waarvan de overige (historische) bebouwing als Positief is gewaardeerd. De theekoepel is rond 1890 gebouwd in opdracht van de bekende Aaltense textielabrikantenfamilie Driessen. Het gaat om een achtkantig gebouwtje met een gepleisterde afwerking en voorzien van een flauwhellend tentdak met decoratieve druiplijsten. Hoeklisenen in blokverband geleden de bouwmassa, waarvan de vensters zijn voorzien van ramen met roedenverdeling. Op het betreffende erf gaat het gebouwtje grotendeels schuil in een tot dit terrein behorend bos, met hoog geboomte. Het gebouwtje vertegenwoordigt architectuur- en cultuurhistorische waarde.



Adres : Elshoekweg 18-20
Postcode : 7122 NG
Plaats : Aalten
Bestemmingsplan : Landelijk gebied 2014 Aalten
Kadastraal nr. : L 459



Essinkweg 3, Aalten



De boerderij ligt op enige afstand van de openbare weg en neemt een in het oog vallende positie in, met hoge beeldbepalende waarde. Het gaat om een boerderij uit het eerste kwart van de 20^{ste} eeuw, uitgevoerd volgens het hallehuistype en gecombineerd met deels latere erfbebouwing, in het halfopen cultuurlandschap ten zuiden van de buurtschap IJzerlo. Uitgestrekte weilanden gaan aan de boerderij vooraf. Het bouwwerk heeft een rechthoekige plattegrond, één bouwlaag en een zadeldak met blauwgesmoorde pannen. In de voorgevel bevindt zich links de ingang, afgewisseld door vensters met opgeklampte luiken en bovenlichten met verticaalroeden. Op de verdieping ontvangt het bouwwerk daglicht door drie vensters. Hier bevindt zich bovendien houten gevelbetimmering. Rechts sluiten op de boerderij twee vermoedelijk uit het interbellum daterende schuren aan (tweekapper). Hiervan is de rechter schuur waarschijnlijk rond 1950 uitgebreid, waardoor er een opeenvolging van drie kappen is te zien. De schuren hebben stalraampjes met roedenverdeling en zadeldaken



(deels met ongelijke schilden). De overige op het terrein aanwezige bebouwing valt buiten de waardering. Het deels van hoog geboomte en laanbeplanting (toegangspad) voorziene terrein vormt een waardevol historisch erf, met belangrijke ensemble- en beeldwaarde.

Adres : Essinkweg 3
Postcode : 7122 JN
Plaats : Aalten
Bestemmingsplan : Landelijk gebied 2014 Aalten
Kadastraal nr. : S 414



Gandvoortweg 1, Aalten



Niet ver van de aansluiting van de Gandvoortweg op de Aladnaweg staat deze boerderij in het overwegend open cultuurlandschap ten noorden van de buurtschap Dale en 't Villeken. Hier is de boerderij gelegen op een perceel dat is ingevuld met een klein bos. Vanaf de straat leidt een toegangslaantje met hoge laanbeplanting (beuk?) naar het bouwwerk. De boerderij dateert uit circa 1900 en is uitgevoerd als een T-huis. Het voorhuis heeft een rechthoekige plattegrond en telt anderhalve bouwlaag en een onder schilddak gevatte zolder. Aan de voorkant bevindt zich rechts de hoofdingang, geflankeerd door vensters met (vernieuwde) luiken. De diverse gevelopeningen worden beëindigd door segmentbogen met blinde boogtrommels. Bovenlangs bevindt zich een reeks lage vensters. Op de achtergevel sluit de deel aan, gevat onder een zadeldak. Door zijn tamelijk eenzame ligging, in een bijbehorend en lommerrijk perceel, neemt het object een markante positie in. De detaillering onderging enige wijziging, maar het historische karakter is redelijk gaaf bewaard gebleven.



Adres : Gandvoortweg 1
Postcode : 7122 PR
Plaats : Aalten
Bestemmingsplan : Landelijk gebied 2014 Aalten
Kadastraal nr. : O 215



Gelkinkweg 2-2a, De Heurne



T-boerderij genaamd Gelkink die in zijn huidige verschijningsvorm uit 1933 dateert en de herbouw vormt van een door brand verwoeste voorganger. Uit oud kaartmateriaal blijkt dat zich hier op zijn minst al in de vroege 19^{de} eeuw bebouwing bevond. Mogelijk bevat de huidige boerderij nog oude bouwrestanten. Karakteristiek voor het voorhuis (w.) is de opzet als een burgerwoning in een traditioneel-zakelijke trant, waardoor is afgeweken van het historische en streekeigen hallenhuistype. De achter het voorhuis gelegen deel is schuin op de openbare weg gericht. Een verbindingslid verbindt de deel met een parallel gelegen stal (z.), waardoor hier sprake is van een U-vormige plattegrond. Verder zijn er een vrijstaande schuur (o.) en een ligboxenstal uit 1975. De ligboxenstal heeft geen bijzondere waarde. Het opmerkelijk gaaf bewaard gebleven complex vormt samen met de erfinrichting een markant historisch ensemble bij het kruispunt met het Ovinkveld en de Geersweg in het buitengebied ten oosten van De Heurne. Het Ovinkveld vormt er een kleine es, ten noorden van Dinxperlo en dichtbij de dekzandrug van De Heurne. Karakteristiek is hier vooral het open en door verspreide boerderijen gekenmerkte Achterhoekse hoevenlandschap, met de in de omgeving van De Heurne en Dinxperlo gelegen essen en kampen.

Adres : Gelkinkweg 2-2a
Postcode : 7095 BZ
Plaats : De Heurne
Bestemmingsplan : Landelijk gebied 2014 Aalten



Kadastraal nr. : F 423



Gelkinkweg 8-8a, De Heurne



Boerderij uit 1930, in opdracht van B.G. Duenk gebouwd naar een ontwerp van architect H.W. Boland. Het bouwwerk bestaat uit een op Aan de openbare weg georiënteerd voorhuis met een dwars daarachter gelegen (vrml.) schuur. Het voorhuis is uitgevoerd als een burgermanswoning in een traditioneel-zakelijke trant, maar door het houtbeschoot (topgevel) en de vensterluiken is aangesloten bij de historische boerderijbouw. Symmetrische voorgevel met ingangsportiek; met pannen gedekt zadeldak. Het dwars gelegen bouwdeel is vergelijkbaar uitgevoerd. Zowel in de hoofdvorm als de detaillering gaaf bewaard gebleven, en karakteristiek voor de vernieuwende boerderijbouw uit het interbellum. De door een voortuin met haag voorafgegane boerderij neemt een markante positie in, in een bocht van de Gelkinkweg, niet ver van het kruispunt met het Ovinkveld en de Geersweg, waar enige clustering van boerderijen plaatsvond. Hier maakt het object deel uit van het buitengebied ten oosten van De Heurne. Het Ovinkveld vormt er een kleine es, ten noorden van Dinxperlo en dichtbij de dekzandrug van De Heurne. Karakteristiek is hier vooral het door verspreide boerderijen gekenmerkte Achterhoekse hoevenlandschap, met de in de omgeving van De Heurne en Dinxperlo gelegen essen en kampen. De links van het object gelegen jongere bebouwing heeft geen bijzondere waarde.

Adres : Gelkinkweg 8-8a
Postcode : 7095 CB
Plaats : De Heurne



Bestemmingsplan : Landelijk gebied 2014 Aalten
Kadastraal nr. : F 2124 en F 2125



Gelkinkweg 12, De Heurne



De boerderij 'Arendshuis' dateert in oorsprong vermoedelijk uit omstreeks 1800 en is karakteristiek voor het historische en streekeigen hallenhuistype. Karakteristiek is onder meer de lage aanzet van de dakschilden en de houten betimmering bovenaan de topgevel. Uit kleurverschil in het metselwerk blijkt dat de topgevel uit een latere periode dateert, mogelijk uit circa 1920 toen de achter het huis gelegen deel is vernieuwd. Hier heeft de boerderij een onder een gedrukte rondboog gevatte deelingang. Verder is er een vrijstaande schuur (o.) uit omstreeks 1920, met houten topgevels. Zowel in de detaillering als de hoofdvorm is het complex gaaf bewaard gebleven, waardoor hier sprake is van een waardevol historisch ensemble, zeker ook in combinatie met het hoge geboomte dat zich op het erf bevindt. De boerderij is markant gelegen in een bocht van de Gelkinkweg, waarlangs enige clustering van boerderijen plaatsvond. Hier maakt het erf deel uit van het buitengebied ten oosten van De Heurne, waar zich het Ovinkveld bevindt, een kleine es ten noorden van Dinxperlo en dichtbij de dekzandrug van De Heurne. Karakteristiek is hier vooral het door verspreide boerderijen en een overwegend open karakter gekenmerkte Achterhoekse hoevenlandschap, met de in de omgeving van De Heurne en Dinxperlo gelegen essen en kampen. Door de ruilverkaveling is de inrichting van het gebied ingrijpend gewijzigd.

Adres : Gelkinkweg 12
Postcode : 7095 CB
Plaats : De Heurne
Bestemmingsplan : Landelijk gebied 2014 Aalten



Kadastraal nr. : F 531



Gelkinkweg 14-14a, De Heurne



Al op de kadastrale minuutkaart van 1831 is hier bebouwing te zien, aangeduid als het 'Alef Janshuis'. Het achterhuis van de als een hallenhuis opgezette boerderij dateert vermoedelijk uit circa 1800. Het voorhuis is na een verbouwing rond 1900 in de huidige vorm ontstaan. Het dak is toen 'opgetild', om meer binnenruimte te creëren. In 1968 is aan de rechter voorzijde een nieuw woonhuis toegevoegd (zonder bijzondere waarde). Het was toen de bedoeling om het bestaande voorhuis met varkenshokken in te richten. Blijkbaar is hier toch van afgezien; in de huidige opzet suggereert het voorhuis nog steeds een leeffunctie te hebben, en in de linker zijgevel is het bestaande venster niet vervangen door de toen beoogde ingang. Karakteristiek voor de boerderij is de lage aanzet van de dakschilden en de houten topgevel van het voorhuis. Vensters met luiken en schuiframen. Het bedrijfs gedeelte is bereikbaar via een deelingang onder een korfboog. Op het erf enkele jongere bijgebouwen zonder bijzondere waarde. De boerderij is markant gelegen bij de aansluiting van de Gelkinkweg op het Giebinkslat in het buitengebied tussen De Heurne (w.) en IJzerlo (o.), waar het erf via een aftakking bereikbaar is. Hier bevinden zich onder meer het Ovinkveld – een kleine es ten noorden van Dinxperlo – en de dekzandruggen van De Heurne en IJzerlo. Karakteristiek voor het gebied is vooral het door verspreide boerderijen gekenmerkte en overwegend open hoevenlandschap, met de essen en kampen bij De Heurne en Dinxperlo.

Adres : Gelkinkweg 14-14a



Postcode : 7095 CB
Plaats : De Heurne
Bestemmingsplan : Landelijk gebied 2014 Aalten
Kadastraal nr. : F 530



Gendringseweg 9, Aalten



De boerderij Freershof dateert uit 1931 en bevindt zich aan de zuidzijde van de Gendringseweg, in het buitengebied ten westen van Aalten. Aan de overzijde van de straat is hier een schuin liggend pad, van waaraf het object sterk in het oog valt. De met de voorgevel op de openbare weg georiënteerde boerderij is van belangrijke beeldbepalende waarde. Het authentieke karakter van deze aan het hallehuistype verwante boerderij is goed behouden gebleven. Het voorhuis is uitgevoerd in een traditionalistische trant. Dit bouwdeel heeft een rechthoekige plattegrond, één bouwdeel en een zolderverdieping onder een zadeldak. Aan de voorkant een symmetrische gevelindeling, met vensters met veelruits bovenlichten, muurankers en enig siermetselwerk. Bovenin de topgevel is een houten betimmering aangebracht, aansluitende bij de historische en streekeigen boerderijbouw. Het dwars tegen de achterzijde van de boerderij geplaatste jongere bedrijfsgedeelte en ook de overige naoorlogse erfbouwing hebben geen bijzondere waarde. De van een



voortuin met hagen voorziene boerderij vormt een waardevol historisch erf met hoge beeldwaarde.

Adres : Gendringseweg 9
Postcode : 7122 MJ
Plaats : Aalten
Bestemmingsplan : Landelijk gebied 2014 Aalten
Kadastraal nr. : G 5158



Gendringseweg 35-35a, Aalten



Boerderij uit omstreeks 1900, die bestaat een hallehuisboerderij met middenlangsdeel, langs de ene zijde gecombineerd met een schuur met twee inritten. Verder is er nog een vrij op het erf staande houten schuur. Weliswaar onderging het complex door functiewijziging enige detailwijzigingen, maar het historische karakter is goed behouden gebleven. De diverse bouwdelen hebben een rechthoekige plattegrond, één bouwlaag en afgewolfde zadeldaken met pannendeckning. De boerderij en schuur hebben bakstenen gevels met gepleisterde plinten. De diverse inritten – alle op de openbare weg gericht – zijn gevat onder korfbogen en worden geflankeerd door gietijzeren stalraampjes. De evenwijdig aan de straat gelegen houten schuur heeft aan de voorkant enkele raampjes met 4-ruits roedenverdeling. Het in een bijbehorende tuin met erf en geboomte gelegen complex vormt een waardevol historisch ensemble, dat door zijn markante ligging van grote beeldbepalende waarde is.



Adres : Gendringseweg 35-35a
Postcode : 7122 LT
Plaats : Aalten
Bestemmingsplan : Landelijk gebied 2014 Aalten
Kadastraal nr. : G 5252



Gendringseweg 37, Aalten



Deze boerderij uit 1921 wordt aan de straatzijde gekenmerkt door een voornaam opgezet en aan de burgerarchitectuur verwant voorhuis. De boerderij staat bekend als 't Spieker. Het voorhuis is tweelaags en heeft een afgeplat omlopend schilddak met gesmoorde Friese pannen. De gevels zijn opgetrokken in roodbruine baksteen in een halfsteens verband en verlevendigd met speklagen. Gevellisenen geleden de drie traveeën, met in het midden de in een portiek opgenomen ingang. Zowel beneden als boven zijn er vensters met persienne-luiken. De boerderij zal de nieuwbouw zijn van een bestaande locatie en is aan de achterzijde gecombineerd met jongere en tamelijk grootschalige bedrijfsbebouwing (zonder bijzondere waarde). De door een siertuin voorafgegane boerderij neemt aan de Gendringseweg een opmerkelijke en in het zicht vallende positie in, met hoge beeldwaarde.



Adres : Gendringseweg 37
Postcode : 7122 LT
Plaats : Aalten
Bestemmingsplan : Landelijk gebied 2014 Aalten
Kadastraal nr. : G 5250



Gendringseweg 2, Aalten



Aan de Gendringseweg vlakbij de aansluiting op de Vellegendijk bevindt zich deze markant gesitueerde boerderij uit 1927, met een op de rechter zijgevel aansluitende en latere aanbouw. Het erf bevat verder nog enige vrijstaande bebouwing uit de periode na de oorlog, zonder bijzondere waarde. De boerderij is uitgevoerd volgens het hallehuistype en heeft een rechthoekige plattegrond, één bouwlaag en een onder een zadeldak gevatte bovenverdieping met vliering. De gevels zijn in baksteen in kruisverband gemetseld en hebben gesmede sierankers. Op de begane grond bevindt zich in het midden de in een rondboogportiek opgenomen hoofdingang, geflankeerd door telkens twee vensters met persienne-luiken. De bovenlichten zijn voorzien van roedenverdeling, en strekken met siermetselwerk beëindigen de vensters. Op de verdieping heeft het voorhuis drie vensters met draairamen. Een klein vlieringvenster vormt de onderbreking van het houtbeschot waarmee de topgevel is verlevendigd. Ook de op de hoofdmassa aansluitende aanbouw heeft vensters met persiennes. Het



door een siertuin met hagen gecombineerde erf vertegenwoordigt ensemblewaarde en vormt een waardevol historisch complex dat van beeldbepalend belang is.

Adres : Gendringseweg 2
Postcode : 7122 MJ
Plaats : Aalten
Bestemmingsplan : Landelijk gebied 2014 Aalten
Kadastraal nr. : L 229



Gendringseweg 34, Aalten



Aan de Gendringseweg staat deze in fasen tot stand gekomen boerderij, waarvan het oudste gedeelte uit 1887 dateert. De jongere onderdelen kwamen vanaf circa 1900 tot stand. Het gaat hier om een markant gelegen complex, dat uit een waardevol historisch erf bestaat, met hoge beeldwaarde, op enige afstand van de openbare weg. De boerderij heeft een in hoofdzaak rechthoekige plattegrond, anderhalve bouwlaag en een schilddak met gesmoorde pannen. Op de nok bevindt zich een gemetselde schoorsteen. De gevels zijn opgetrokken in baksteen. Op de begane grond bevindt zich een vensterreeks met opgeklampte luiken; op de verdieping een reeks lage vensters. Een hoofdstel vormt de gevelbeëindiging. Weliswaar vond er enige vernieuwing plaats, maar het authentieke karakter is goed bewaard gebleven. Van een bijzonder karakter is de links van de boerderij gelegen schuur uit omstreeks 1900. Ook hier gaat het om een gebouw met een rechthoekige plattegrond en een met pannen gedekt zadeldak. De voorgevel is symmetrisch ingedeeld, uitgaande van een



middendeelopzet. Opvallend is hier vooral de rijke detaillering van de gevel en de diverse vensters, met vensterbogen, sluitstenen en ijzeren sierraampjes. Verder is er nog een eenvoudig opgezet 'naobershuus' of zomerhuis, met een zadeldak en een van houtbeschot voorziene topgevel. Het erf is gecombineerd met hoog geboomte en een toegangslaan met laanbeplanting. De naoorlogse erfbouw heeft geen bijzondere waarde.

Adres : Gendringseweg 34
Postcode : 7122 LV
Plaats : Aalten
Bestemmingsplan : Landelijk gebied 2014 Aalten
Kadastraal nr. : L 11



Geunstraat 2, 2a, 4, De Heurne



Blijkens de jaarankers in de voorgevel dateert deze volgens het hallenhuistype uitgevoerde boerderij uit 1810. Het in een knik van de Geunstraat gelegen erf omvat verder een links aan het bouwwerk toegevoegde nevenbouw die vergelijkbaar is vormgegeven. Beide bouwdelen worden gekenmerkt door de voor de historische streekeigen boerderijbouw karakteristieke opzet met een lage aanzet van de dakschilden en een in timmerwerk uitgevoerde topgevel. Karakteristiek zijn ook de lage raampjes van de zaaizaadzolder. In de loop van de tijd onderging de boerderij een aantal wijzigingen, maar deze beperken zich tot de detaillering alsmede de toevoeging van een dakkapel, waardoor het historische karakter van dit markante erf toch goed behouden is gebleven. Het in 1999 naast de boerderij gebouwde vrijstaande huisje (berging/hobbyruimte) heeft geen bijzondere waarde. Het met een voortuin met beukenhaag gecombineerde erf maakt deel uit van het buitengebied ten noordoosten van De Heurne, dat in tegenstelling tot de vruchtbare gronden ten noorden van Aalten pas later tot ontwikkeling kwam. In dit gebied bevinden zich onder meer het Ovinkveld – een kleine es ten noorden van Dinxperlo – en de dekzandruggen van De Heurne en IJzerlo. Karakteristiek voor het gebied is vooral het door verspreide boerderijen gekenmerkte Achterhoekse hoevenlandschap, met de in de omgeving van De Heurne en Dinxperlo gelegen essen en kampen.

Adres : Geunstraat 2, 2a, 4

Postcode : 7095 BB



Plaats : De Heurne
Bestemmingsplan : Landelijk gebied 2014 Aalten
Kadastraal nr. : F 1729, F 1991 en F 1992



Groot Deunkweg 7, Aalten



In het oude en door markante essen gekenmerkte halfopen cultuurlandschap in de omgeving van Barlo en bij het gehucht Groot Deunk vormt deze boerderij een waardevol historisch complex met hoge beeldwaarde. Rondom de buurtschap Barlo (Barlose Es) wordt het cultuurlandschap nog steeds in belangrijke mate bepaald door de in een krans om de oude één- en meermansessen gelegen boerderijen, waarvan het onderhavige object er één is. De boerderij dateert uit 1880 en ligt aan de rand van het gehucht Groot Deunk. Op het bijbehorende erf staan enkele latere bijgebouwen. De boerderij heeft een rechthoekige plattegrond, één bouwlaag en een zadeldak met pannendekking. Aan de voorzijde bevindt zich rechts de in een classicistische omlijsting opgenomen hoofdingang van het voorhuis, afgewisseld door vensters met 6-ruits schuiframen (oorspronkelijk met luiken). Op de verdieping twee vensters, en verder zijn er nog een vlieringvenster en een houten voorschot met siermakelaar (stiepelteken). Overwegend gaaf bewaard gebleven karakter. Al op

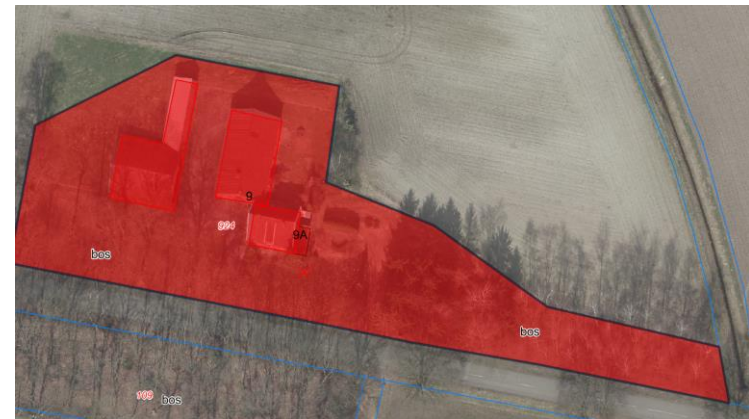


grote afstand valt deze op enige afstand van de openbare weg gelegen en door oude bomenreeksen en bosschages afgewisselde boerderij in het zicht.

Adres : Groot Deunkweg 7
Postcode : 7122 RS
Plaats : Aalten
Bestemmingsplan : Landelijk gebied 2014 Aalten
Bestemming :
Kadastraal nr. : N 327



Haartseweg 9, Aalten



De boerderij aan de Haartseweg 9 ('t Hillo') dateert uit 1924-1925, en is gebouwd door bouwmeester Johan Jenkink uit Haart. De naastgelegen landbouwschuur is in 1966 na een brand vernieuwd moeten worden. Dit gebeurde in opdracht van E.J. Jentink door G.W. ter Haar uit Lintelo. Er kwamen een veestalling met deel en hooiberging. Het woonhuis was in 1963 aan de rechterzijde uitgebreid met een keukenuitbouw, eveneens door G.W. ter Haar. De boerderij valt op door het als een burgermanswoning uitgevoerde voorhuis, karakteristiek voor de vernieuwende ontwikkelingen op het gebied van de boerderijbouw tijdens het interbellum. Dit bouwdeel heeft een rechthoekige plattegrond, één bouwlaag en een zadeldak. De gevels zijn in baksteen opgetrokken. Aan de voorzijde een in het midden gelegen ingangsportiek, geflankeerd door tweelichtsvensters. Een dakhuis markeert de middenas. De diverse vensters behielden een originele detaillering, met bovenlichten met roedenverdeling. De landbouwschuur is eveneens gevat onder een zadeldak en vrij



eenvoudig opgezet. Aan de voorzijde een deel deur, met daarboven een hooizolderopening. Naast het complex staat een bijbehorende houten schuur met een pannengedekt zadeldak met ongelijke schilden. Waardevol historisch ensemble, met hoge beeldwaarde, zeker ook in combinatie met de hoge laan- en erfbeplanting.

Adres : Haartseweg 9
Postcode : 7121 LA
Plaats : Aalten
Bestemmingsplan : Landelijk gebied 2014 Aalten
Kadastraal nr. : P 924



Haartseweg 19, Aalten



Opmerkelijk woonhuis dat vermoedelijk in het laatste kwart van de 19^{de} eeuw tot stand kwam en dat door zijn opzet als een burgerwoning opvalt binnen de door agrarische bebouwing gedomineerde omgeving. In de 20^{ste} eeuw ontwikkelde zich aan de Haartseweg enige lintbebouwing, met enige burgerhuizen en ook een school (1902). Het evenwijdig aan de openbare weg gelegen pand, dat wordt voorafgegaan door een siertuin, heeft een in hoofdzaak rechthoekige plattegrond, één bouwlaag en een schilddak met pannendekking. De gevels zijn in baksteen opgegetrokken en worden langs de hoeken geleed door lisenen in blokverband, verwant aan de classicistische bouwkunst. De voorgevel is symmetrisch ingedeeld, met in het midden de ingang en flankerende vensters met luiken. De diverse gevelopeningen zijn getoogd. Markant object dat door zijn ligging direct aan de weg sterk in het oog valt en een hoge beeldwaarde vertegenwoordigt.



Adres : Haartseweg 19
Postcode : 7121 KZ
Plaats : Aalten
Bestemmingsplan : Landelijk gebied 2014 Aalten
Kadastraal nr. : P 567



Haartseweg 21, Aalten



Deze boerderij bevindt zich in het halfopen cultuurlandschap ten oosten van Aalten (Haart). Vanaf verschillende standpunten – onder meer vanaf het Kleuverspad en de haaks op de Haartseweg aansluitende Bosweg – neemt deze oude boerderij een in het oog vallende positie in, met beeldbepalende waarde. Bekend is dat hier vlakbij een kleine steenoven stond, met een bijbehorende leemput (in de omgeving van het buurtschap Haart waren rond 1900 diverse steenovens). Het uit een hallehuisboerderij bestaande bouwwerk, dat langs de linker zijgevel is gecombineerd met een aanbouw ('noabershuis' of zomerhuis) vormt er tezamen met het omringende hoge geboomte (lindenbomen) een markant en waardevol complex met hoge ensemblewaarde. De boerderij dateert vermoedelijk uit de late 19^{de} eeuw en is vrij gaaf behouden gebleven. Het object heeft een in hoofdzaak rechthoekige plattegrond, telt één bouwlaag en heeft een zolderverdieping onder een zadeldak met roodkeramische pannendeckking. De gevels zijn in baksteen opgetrokken en hebben



gepleisterde plinten. De gevelindeling van het voorhuis is asymmetrisch, met links van de middenas de onder een bovenlicht gevatte ingang. Verder is er een vensterreeks met opgeklampte luiken. Op de verdieping nog enkele kleine vensters, met daarboven het tegen de topgevel aangebrachte houtbeschot. Ook de aanbouw heeft een rechthoekige plattegrond en is voorzien van een zadeldak.

Adres : Haartseweg 21
Postcode : 7121 KZ
Plaats : Aalten
Bestemmingsplan : Landelijk gebied 2014 Aalten
Kadastraal nr. : P 845 en P 1064



Haartseweg 23A , Aalten



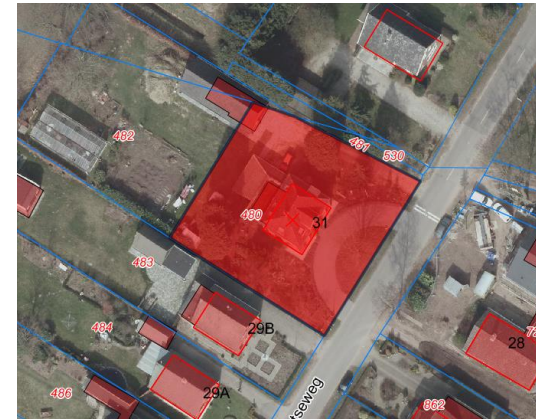
Boerderijcomplex ('Slotboom') dat is gelegen in een bocht van de Haartseweg, op een vrij lommerrijk perceel dat wordt omringd door weidegronden. Een laan met hoge beplanting leidt naar het complex. De boerderij dateert uit het vroege interbellum en is opgezet volgens het T-type, met een voorhuis en een dwarsgeplaatste deel (nr. 23A), geflankeerd door een schuur met zadeldak (nr. 23). Het voorhuis heeft een schilddak en bestaat uit twee bouwlagen. Op de begane grond bevinden zich vensters met opgeklampte luiken. De deel is gevat onder een zadeldak. Op het erf bevindt zich een vrijstaande schuur met een roodgedekt zadeldak. Verder is er een hooiberg, uitgevoerd volgens het paraplutype. Het complex vormt een zeer markant historisch ensemble, dat zich op een harmonieuze wijze naar het landschap voegt. Reeds op grote afstand neemt het een in het oog vallende positie in. Hoge beeldwaarde.



Adres : Haartseweg 23 A
Postcode : 7121 KZ
Plaats : Aalten
Bestemmingsplan : Landelijk gebied 2014 Aalten
Kadastraal nr. : P 912
:



Haartseweg 31, Aalten



In het halfopen cultuurlandschap van Haart, ten oosten van Aalten, maakt dit pand deel uit van de geclusterde bebouwing die zich bij het kruispunt met de Buninkdijk en de Liefersdijk bevindt. In de 20^{ste} eeuw ontwikkelde zich hier enige lintbebouwing, met onder meer een school (1902). Het pand dateert uit 1904 en is opgezet als een burgerhuis, mogelijk als onderwijzerswoning, in de vorm van een kleine villa in een historiserende trant. In het overwegend door markante agrarische bebouwing gekenmerkte buitengebied van Aalten, neemt dit ontwerp een opmerkelijke positie in, mede door de voornamelijk ligging in een grote tuin. Het object heeft een in hoofdzaak rechthoekige plattegrond en telt één bouwlaag en een zolderverdieping onder een schilddak met pannendecking. De symmetrische voorgevel bevat een ingangsportiek die is opgenomen in een risaliet dat uitmondt in een fors dakhuis met zadeldak en rondboogvenster. Aan weerskanten van het risaliet ontvangt het pand daglicht door getoogde vensters met opgeklampte luiken. De venstertogen zijn voorzien van een sluitsteen. Weliswaar



vond er enige vernieuwing plaats, maar het authentieke karakter is zeer goed behouden gebleven. In combinatie met de bijbehorende siertuin vertegenwoordigt het object ensemblewaarde, en mede door de markante locatie en de oriëntatie op de openbare weg is er sprake van hoge beeldwaarde.

Adres : Haartseweg 31
Postcode : 7121 KZ
Plaats : Aalten
Bestemmingsplan : Landelijk gebied 2014 Aalten
Kadastraal nr. : P 480



Haartseweg 4-6, Aalten



Waar de Haartseweg een kruispunt vormt met de Huiskermatedijk en de Heijinkdijk, is een clustering van enige bebouwing te zien, ingebed in het halfopen landschap van Haart. Hier staat aan de Haartseweg 4 een voormalig bedrijfspand, dat oorspronkelijk in gebruik is geweest als een maalderij. Dit laatste blijkt nog steeds uit de aanwezigheid van een opslagzolder. Het bouwwerk dateert uit 1920 en heeft een samengestelde plattegrond. De bouwmassa is deels één- deels tweelaags, en gevat onder platte daken. Het tweelaags deel heeft aan de voorkant een brede inrit onder een latei en met een dubbele poort met gesmede gehengen. Links daarvan een zijingang en een venster. Boven de inrit bevindt zich een gevelopening met een dubbel luik en hijsbalken. Verder zijn er vensters met ijzeren raampjes met roedenverdeling. Staafankers markeren de balklaag tussen beide bouwlagen. De éénlaags aanbouw heeft een ingang met daarnaast een venster met een 9-ruits raam. Vermoedelijk dateert dit bouwdeel uit de late jaren 1930 of uit de periode kort na de oorlog. Bij genoemd



kruispunt neemt dit kleine bedrijfscomplex door zijn markante locatie en de oriëntatie op de openbare weg een opmerkelijke positie in, met belangrijke beeldwaarde. Het authentieke karakter is opvallend goed bewaard gebleven.

Adres : Haartseweg 4-6
Postcode : 7121 LA
Plaats : Aalten
Bestemmingsplan : Landelijk gebied 2014 Aalten
Kadastraal nr. : P 1161



Haartseweg 8-8A, Aalten



Boerderij De Borninkhof is gelegen in het halfopen cultuurlandschap in Haart ten oosten van Aalten, dat wordt gekenmerkt door verspreid liggende en deels historische agrarische bebouwing. De onderhavige boerderij dateert in zijn huidige verschijningsvorm blijkens de jaarankers uit 1882. Het gaat hier evenwel om een oud hofgoed ofwel een ‘scholte-boerderij’, teruggaande op het jaar 1281. Het is bekend dat de boerderij lange tijd in handen was van de familie Te Gussinklo. Het erf bevindt zich in de oksel van de T-vormige kruising van de Haartseweg met de Bosweg. Hier is het imposante bouwwerk schuin op de kruising gericht, op een lommerrijk erf met hoog geboomte en enige laanbeplanting. Het erf vertegenwoordigt belangrijke ensemblewaarde. De boerderij heeft een samengestelde plattegrond, één bouwlaag en een opmerkelijk hoge kap in de vorm van een zadeldak met pannendekking. De gevels zijn in baksteen opgetrokken en hebben gepleisterde plinten. In de op de openbare weg gerichte gevel van het bedrijfsgedeelte bevindt zich een onder een korfboog



gevatte middendeelingang, met een dubbele poort met 6-ruits ramen.
De gevel bevat hier verder een aantal stalvensters met ijzeren
raampjes. De jaarankers wisselen er de twee kleine oculusvensters af,
die zijn voorzien van sierraampjes. Enkele kleine aan- en uitbouwen.

Adres : Haartseweg 8-8A
Postcode : 7121 KZ
Plaats : Aalten
Bestemmingsplan : Landelijk gebied 2014 Aalten
Kadastraal nr. : P 581



Hagweg 5, Aalten



De boerderij is gelegen in het open landschap tussen Aalten en Dinxperlo, in het gebied direct ten zuiden van de Dinxperlosestraatweg die tezamen met de Aaltenseweg de verbinding vormt tussen beide plaatsen. De door hoog geboomte en hagen omzoomde boerderij dateert uit omstreeks 1900 en is in het vroege interbellum voorzien van de bijbehorende vrijstaande schuur. Het betreft een waardevol historisch ensemble, dat markant is gelegen bij de aansluiting van de Hagweg op de Stokkertweg en van beeldbepalend belang is. De boerderij is tegenwoordig geheel voor een woonfunctie in gebruik. Het object is uitgevoerd volgens het historische streekeigen hallehuistype. De bouwmassa is opgetrokken op een rechthoekige plattegrond, heeft bakstenen gevels en een onder een zadeldak met roodkeramische pannen opgenomen zolderverdieping. Aan de voorkant heeft de boerderij een karakteristieke asymmetrische gevelindeling met vensters met zesruits ramen. De topgevel is met hout betimmerd. Aan de lengtezijden wijzen enkele voormalige stalingangen op het vroegere



bedrijfsgebouwe. De naastgelegen schuur bestaat deels uit hout en heeft een zadeldak dat eveneens is gedekt met roodkeramische pannen. Brede inrit met een dubbele houten poort, geflankeerd door een onder een korfboog gevatte stalingang. Weliswaar onderging het complex enige vernieuwing maar het authentieke karakter is goed herkenbaar gebleven.

Adres : Hagtweg 5
Postcode : 7122 JS
Plaats : Aalten
Bestemmingsplan : Landelijk gebied 2014 Aalten
Kadastraal nr. : S 813
Datum besluit :



Halteweg 5, Aalten



Deze boerderij valt enerzijds vanaf de Halteweg in het zicht. Anderzijds is de bijbehorende vrijstaande schuur vanaf de Varsseveldsestraatweg te zien. De boerderij dateert vermoedelijk uit het laatste kwart van de 19^{de} eeuw en is uitgevoerd volgens het hallehuistype. De bouwmassa heeft een samengestelde plattegrond, één bouwlaag en een zadeldak met aan de achterzijde een wolfeinde. Het voorhuis heeft vensters met opgeklampte luiken en is langs de topgevel voorzien van houten betimmering. Op het linker dakschild bevindt zich een forse schoorsteen. De vrijstaande schuur is in hout uitgevoerd en heeft eveneens een pannengedekt zadeldak, ditmaal met zowel voor als achter een wolfeinde. Het complex is gelegen op een lommerrijk erf, in een verder vooral open cultuurlandschap. Belangrijke ensemble- en beeldwaarde.



Adres : Halteweg 5
Postcode : 7122 MB
Plaats : Aalten
Bestemmingsplan : Landelijk gebied 2014 Aalten
Kadastraal nr. : L 200



Halteweg 13, Aalten



Tot 1938 had de buurtschap Linteloo de beschikking over een eigen spoorwegstation, een tussenhalte langs de spoorlijn tussen Winterswijk en Zevenaar. Het bevond zich op enige afstand van de meer naar het zuiden toe gelegen kern van Linteloo, ter plekke van het latere jongeren centrum 'i Varca' (Halteweg 9-11). Vlakbij – direct naast de spoorlijn en aan het doorgaande tracé van de Halteweg bevindt zich het onderhavige pand, dat oorspronkelijk een horecabestemming had en als pleisterplaats voor de treinreizigers zal hebben gediend. Lange tijd was er het café van Rutgers gevestigd. Binnen de door agrarische bebouwing gedomineerde omgeving neemt dit bouwwerk een opvallende positie in. Het pand dateert uit circa 1915-1920 en is uitgevoerd in een traditionalistische trant. De bouwmassa heeft een rechthoekige plattegrond, één bouwlaag en een zolderverdieping onder een afgewolfd zadeldak met gesmoorde pannendekking. De gevels zijn in baksteen in kruisverband gemetseld en hebben gepleisterde plinten. Aan de voorzijde bevindt zich centraal een portiek



met rondboog, geflankeerd door telkens drie gekoppelde vensters met strekken en sluitstenen. De vensters hebben 4-ruits bovenlichten. Op de verdieping zijn er tweemaal twee gekoppelde vensters. Er vond enige vernieuwing plaats, maar er is sprake van een overwegend gaaf karakter. Het met een haag en hoog geboomte gecombineerde pand is een waardevol historisch relict met hoge beeldwaarde. In de voortuin een markante solitair (kastanje?).

Adres : Halteweg 13
Postcode : 7122 MB
Plaats : Aalten
Bestemmingsplan : Landelijk gebied 2014 Aalten
Kadastraal nr. : L 240



Halteweg 15a, Aalten



In een bocht van de Weerkampsweg die haaks aansluit op de Halteweg, bevindt zich deze boerderij uit het vroege interbellum. De boerderij ligt op enige afstand van het doorgaande tracé van de Halteweg, ter hoogte van de haaks hierop aansluitende Tuunterweg, in het overwegend open cultuurlandschap ten noorden van de buurtschap Lintelo. Het bouwwerk onderging een enkele wijziging, maar het authentieke karakter is goed behouden gebleven, waardoor er nog altijd sprake is van een waardevol historisch erf. Het volgens het hallehuistype opgezette bouwwerk heeft een rechthoekige plattegrond, één bouwlaag en een zadeldak met aan de achterzijde een wolfeinde. De schilden zijn gedekt met gesmoorde Friese pannen. Enkele hoge schoorstenen. Het metselwerk is uitgevoerd in baksteen in kruisverband en heeft een trasraam met rollaag. Het voorhuis is voorzien van vensters met opgeklampte luiken. Aan de voorzijde van het pand zijn de vensters getoogd en voorzien van sluitstenen. Verder is er hier een topgevel met houtbeschoot. Het bedrijfsgedeelte laat een



afwisseling van stalingangen en stalvensters met sierraampjes zien. De op de Weerkampsweg gerichte achtergevel bevat een deelingang. Verder is er aan deze kant nog enige vrijstaande, deels jongere erfbebouwing (de naoorlogse bouwdelen hebben geen bijzondere waarde). Belangrijke ensemble- en beeldwaarde.

Adres : Halteweg 15a
Postcode : 7122 MB
Plaats : Aalten
Bestemmingsplan : Landelijk gebied 2014 Aalten
Kadastraal nr. : L 257



Hamelandroute 74, Aalten



Boerderij De Bree is gelegen in het overwegend open landschap ten zuiden van Aalten – in het gebied Heurne. Hier is het complex gesitueerd aan de westzijde van de straat, vlakbij de kruising met de Brethouwerweg en de Hondorpweg. Het uit 1927 daterende complex is karakteristiek voor de vernieuwende boerderijbouw in het interbellum. Het voorhuis is verwant aan de burgerhuizen uit deze periode en toont de late invloed van de Amsterdamse School. Dit op een rechthoekige plattegrond opgetrokken bouwdeel is éénlaags en heeft een zolderverdieping onder een mansardedak dat is gedekt met gesmoorde Friese pannen. De gevels zijn opgetrokken in baksteen in een halfsteens verband. Het gaaf bewaard gebleven bouwwerk heeft een voorgevel met een symmetrische indeling, met in het midden de hoofdingang die wordt geflankeerd door vensters met luiken. Een in de kap doorgestoken dakhuis accentueert de middenas. De kopgevels bevatten vergelijkbare vensters. Het op de achtergevel van het huis aansluitende bedrijfsdeelte bestaat uit een dwars op het voorhuis



geplaatste langgerekte schuur onder een zadeldak dat later is voorzien van golfplaten. Getoogde stalraampjes voorzien dit bouwdeel van daglicht. Het betreft hier een waardevol historisch ensemble, dat door zijn locatie en markante ligging een hoge beeldwaarde heeft, zeker ook in combinatie met de toegangslaan met imposante hoge laanbeplanting.

Adres : Hamelandroute 74
Postcode : 7121 JC
Plaats : Aalten
Bestemmingsplan : Landelijk gebied 2014 Aalten
Kadastraal nr. : R 282



Hamelandroute 80, Aalten



Vermoedelijk gaat het hier om een voormalig café of is er een winkeltje gevestigd geweest. In zijn in hoofdzaak door agrarische bebouwing gekenmerkte omgeving neemt het object een opvallende plek in. Dit wordt versterkt door de markante ligging aan de westzijde van de Hamelandroute, pal tegenover de haaks hierop aansluitende Hondorpweg. Dergelijke wegkruisingen waren vaak de oorzaak van enige kernvorming, met een winkel, een horecavoorziening, kerk of molen. Het pand is opgetrokken volgens het type van een T-huis, met aan de voorzijde het café- en woongedeelte en aan de achterzijde een dwars hierop geplaatst bouwdeel. Het voorhuis heeft een rechthoekige plattegrond, is anderhalffaags en heeft een zolderverdieping onder een zadeldak met vernieuwde pannendekking. De gevels zijn gemetseld in roodbruine baksteen in kruisverband en hebben een gepleisterde plint. Weliswaar is de detaillering vernieuwd, maar het authentieke karakter is goed behouden gebleven. De historische

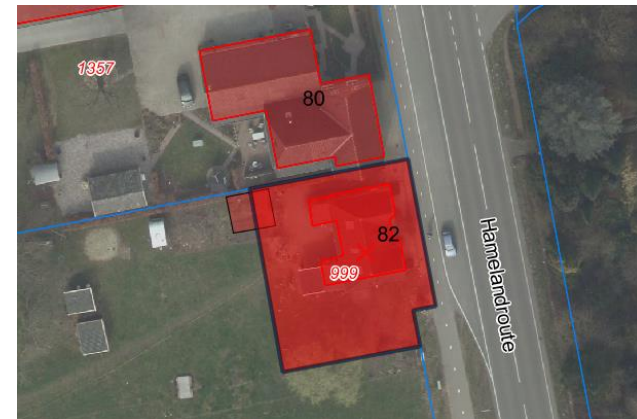


detaillering van het café-gedeelte bleef wel bewaard. Omdat het object aan de rechterzijde is gecombineerd met een bijbehorend, terugwijkend bedrijfsgedeelte is er tegelijk sprake van ensemblewaarde. Dit bouwdeel is direct verbonden met de hoofdbouw en heeft een rechthoekige plattegrond, gemetselde gevels en een zadeldak. Ook hier vernieuwde detaillering, maar met behoud van het authentieke karakter.

Adres : Hamelandroute 80
Postcode : 7121 JC
Plaats : Aalten
Bestemmingsplan : Landelijk gebied 2014 Aalten
Kadastraal nr. : R 1357



Hamelandroute 82, Aalten



Deze in oorsprong dubbele woning vormt een markant ensemble met het naastgelegen pand op nr. 80 dat vermoedelijk een voormalig café is. In zijn in hoofdzaak door agrarische bebouwing gekenmerkte omgeving neemt dit ensemble een opvallende plek in. Dit wordt versterkt door de markante ligging aan de westzijde van de Hamelandroute, tegenover de haaks hierop aansluitende Hondorpweg. Dergelijke wegkruisingen waren vaak de oorzaak van enige kernvorming, met een winkel, een horecavoorziening, kerk of molen. De woninkjes vormen een symmetrische eenheid. De bouwmassa is éénlaags, opgetrokken in baksteen en aan de voorzijde voorzien van steekcapen. Deze vormen de bekroning van de risalerende geveldelen, waartussen zich de in het terugwijkende gevelvlak gelegen ingangspartijen bevinden. De risalieten bevatten elk een venster onder een segmentboog en met luiken. In de topgevels een zoldervenster. Speklagen verlevendigen de gevels. Vrij gaaf bewaard gebleven karakter.



Adres : Hamelandroute 82
Postcode : 7121 JC
Plaats : Aalten
Bestemmingsplan : Landelijk gebied 2014 Aalten
Kadastraal nr. : R 999



Heidedijk 3, Aalten



Boerderij 't Bouwlust dateert uit 1932 en is markant gelegen bij een splitsing van de Heidedijk, pal tegenover een haaks hierop aansluitend pad. Het gaat hier om het halfopen cultuurlandschap ten noorden van Bredevoort. Hier bevindt de boerderij zich op een bijbehorend erf met siertuin. Het object heeft een samengestelde plattegrond. Op de rechthoekige hoofdmassa sluit links een dwarsgeplaatste forse uitbouw aan. De door een siertuin voorafgegane boerderij is uitgevoerd volgens het hallehuistype en omvat één bouwlaag en een bovenverdieping en vliering onder een zadeldak. De gevels zijn in baksteen gemetseld. Het voorhuis heeft links de hoofdingang, afgewisseld door vensters met opgeklampte luiken. Op de verdieping is er een breed venster, met daarboven de naamsvermelding van de boerderij. Houtbeschoot verlevendigt de topgevel en sluit aan bij de historische streekeigen kenmerken. De links op het pand aansluitende uitbouw heeft eveneens een zadeldak. Waardevol historisch erf, dat van beeldbepalende waarde is.



Adres : Heidedijk 3
Postcode : 7121 LR
Plaats : Aalten
Bestemmingsplan : Landelijk gebied 2014 Aalten
Kadastraal nr. : N 881



Hoge Heurnseweg 11, De Heurne



Als de Erve Broens bekend staande T-boerderij die in zijn huidige verschijningsvorm in hoofdzaak uit 1926 dateert (bouwmeester H.W. Boland). Op oud kaartmateriaal is te zien dat hier op zijn minst al in de vroege 19^{de} eeuw bebouwing was (boerderij Ruesink). De grote deel dateert uit circa 1900, maar het voorhuis kwam in 1926 tot stand. De vrijstaande deels houten schuur (z.) is van rond 1900. Mogelijk zijn er oudere bouwrestanten. Door de opzet van het voorhuis als een tweelaags burgerwoning wijkt de boerderij af van het historische en streekeigen hallehuistype, en is het bouwwerk karakteristiek voor de nieuwe ontwikkelingen in het interbellum. Het voorhuis (n.) heeft een pannengedekt schilddak en een voorgevel met ingangsportiek en vensters met luiken. De deel heeft een korfboogingang en een afgewolfd dak. Het gaat hier om een gaaf bewaard gebleven waardevol historisch erf dat zeer markant is gelegen in een bocht van de Hoge Heurnseweg, waar het complex al op enige afstand in het oog valt. Hier maakt de boerderij deel uit van het buitengebied ten noordoosten van Dinxperlo. In dit overwegend open gebied met verspreid liggende agrarische bebouwing bevinden zich onder meer het Ovinkveld – een kleine es ten noorden van Dinxperlo – en de dekzandruggen van De Heurne en IJzerlo.

Adres : Hoge Heurnseweg 11
Postcode : 7095 CH
Plaats : De Heurne
Bestemmingsplan : Landelijk gebied 2014 Aalten
Kadastraal nr. : F 2267



Hoge Heurnseweg 2a-b, De Heurne



Uit een hallehuisboerderij met een aangebouwd zomerhuis en een vrijstaande schuur bestaat complex, dat op het achtererf is gecombineerd met twee zogeheten paraplubergen. In zijn huidige verschijningsvorm dateert deze boerderij uit omstreeks 1920-1930. Op de topografische kaart uit 1929 is op deze locatie voor het eerst bebouwing te zien. De boerderij zal er kort daarvoor zijn gebouwd, en was oorspronkelijk gecombineerd met de vrijstaande schuur. Het tegen de linker zijgevel gesitueerde zomerhuis kwam in de loop van de jaren 1930 tot stand. De boerderij (nr. 2a) heeft een pannengedekt zadeldak en een symmetrische voorgevel met vensters met luiken. De topgevel heeft een houten betimmering. Het zomerhuis (nr. 2b) sluit in zijn vormgeving aan bij de oorspronkelijke bouwmassa. De rechts van de boerderij gelegen vrijstaande schuur is in geteerd hout opgetrokken en heeft een pannengedekt zadeldak.

Langs het direct ten noordoosten van Dinxperlo gelegen deel van de Hoge Heurnseweg vormt het complex een markant historisch ensemble. In dit overwegend open gebied met verspreid liggende agrarische bebouwing bevinden zich onder meer het Ovinkveld – een kleine es ten noorden van Dinxperlo – en de dekzandruggen van De Heurne en IJzerlo.

| | |
|------------------------|--------------------------------|
| Adres | : Hoge Heurnseweg 2a-b |
| Postcode | : 7095 CJ |
| Plaats | : De Heurne |
| Bestemmingsplan | : Landelijk gebied 2014 Aalten |
| Kadastraal nr. | : F 1104 en F 832 |



Huisstededijk 3, Aalten



De Huisstededijk ligt langs de Keyzersbeek in het halfopen cultuurlandschap ten noorden van IJzerlo. Hier bevindt de boerderij zich op een bijbehorend en lommerrijk erf aan de zuidzijde van de dijk, vlakbij waar deze een bocht maakt in zuidelijke richting. De boerderij dateert uit de vroege 20^{ste} eeuw en is uitgevoerd als een hallehuisboerderijtje in een historiserende trant. Karakteristiek is de voorgevel met zijn van segmentbogen en sluitstenen voorziene gevelopeningen. Het object heeft een rechthoekige plattegrond en telt één bouwlaag en een zolderverdieping onder een zadeldak met pannendekking. De gevels zijn in baksteen opgetrokken en voorzien van gepleisterde plinten. Het voorhuis heeft links van de middenas de hoofdingang, afgewisseld door vensters met 6-ruits schuiframen en opgeklampte luiken. Op de verdieping zijn er drie vensters, en is de topgevel voorzien van houten betimmering. Het van een siertuin met beukenhagen en geboomte voorziene boerderijtje dat nu geheel voor bewoning in gebruik is, vormt een waardevol historisch ensemble met hoge beeldwaarde.

Adres : Huisstededijk 3
Postcode : 7122 KC
Plaats : Aalten
Bestemmingsplan : Landelijk gebied 2014 Aalten
Kadastraal nr. : S 285



Huisstededijk 7, Aalten



In het halfopen cultuurlandschap tussen Dinxperlo (w.) en Aalten (o.) is deze markant gesitueerde boerderij aan de zuidzijde van de Huisstededijk gelegen, waar deze een bocht maakt in noordelijke richting. De boerderij dateert uit de late 19^{de} eeuw en is opgezet als een T-huis. Het voorhuis heeft een rechthoekige plattegrond, anderhalve bouwlaag en een zolderverdieping onder een evenwijdig aan de voorgevel gelegen schilddak. Aan de achterzijde sluit de deel aan, gevat onder een haaks op het voorhuis gelegen zadeldak. De dakschilden zijn gedekt met blauwgesmoorde pannen. Het metselwerk van de gevels bestaat uit bruine baksteen, met gepleisterde gevelplinten. In de voorgevel bevindt zich rechts van de middenas de ingang met een 2-ruits bovenlicht. Vensters met 6-ruits schuiframen en opgeklampte luiken wisselen de ingang af. Boven is er een reeks lage vensters, ter verlichting van de zaaizaadzolder. De boerderij wordt gekenmerkt door een opmerkelijk gaaf bewaard gebleven karakter. Het in een siertuin gelegen bouwwerk wordt voorafgegaan door weilanden en vertegenwoordigt hoge ensemblewaarde. Waardevol historisch erf dat van beeldbepalend belang is voor de directe omgeving. De op het achterterrein gelegen naoorlogse bedrijfsbebouwing heeft geen bijzondere waarde.

Adres : Huisstededijk 7
Postcode : 7122 KC
Plaats : Aalten
Bestemmingsplan : Landelijk gebied 2014 Aalten



Kadastraal nr. : S 931



Kappersweg 4, Aalten



Imposant en al op enige afstand sterk in het oog vallend historisch boerderijcomplex uit de vroege 20^{ste} eeuw. De boerderij maakt deel uit van het halfopen cultuurlandschap ten zuiden van Aalten (Heurne). Hier bevindt het erf zich in een bocht van de Kappersweg. Het volgens het hallehuistype opgezette object heeft een rechthoekige plattegrond, één bouwlaag en een zolderverdieping onder een afgewolfd zadeldak met pannendekking. Symmetrisch ingedeelde voorgevel met een ingang en vensters die zijn voorzien van segmentbogen met sluitstenen. In de oorspronkelijke opzet hebben de vensters opgeklampte luiken. Door de combinatie met een fors zomerhuis ofwel 'naobershuus' is er sprake van hoge ensemblewaarde. Ook dit bouwdeel heeft een rechthoekige plattegrond en een afgewolfd zadeldak. Aan de voorzijde een ingang, geflankeerd door twee vensters met luiken. Verder nog enkele vensters op de verdieping. Waardevol historisch erf, gecombineerd met hoog geboomte en van hoge beeldwaarde.

Adres : Kappersweg 4
Postcode : 7122 JJ
Plaats : Aalten
Bestemmingsplan : Landelijk gebied 2014 Aalten
Kadastraal nr. : R 1003



Keizerweg 1, De Heurne



Direct aan de rand van de bebouwde kom ten oosten van de buurtschap De Heurne gelegen en vermoedelijk oorspronkelijk als een boerderijtje opgezet woonhuis uit omstreeks 1925. In de opzet is voortgeborduurd op het historische en streekeigen hallenhuistype, met een van houtbeschot voorziene topgevel. Het bouwwerk bestaat uit één bouwlaag en heeft een zadeldak met pannendekking. De gevels zijn verlevendigd met decoratieve speklagen in gele verblendsteen. Symmetrische voorgevel met in het midden een onder een rondboog gevatte portiek en aan weerskanten vensters met luiken. Weliswaar onderging de detaillering enige vernieuwing, maar het historische karakter is goed herkenbaar gebleven.

Het aan de oostzijde van de Keizerweg gelegen en schuin op de straat gerichte bouwwerk neemt ter hoogte van een knik in deze weg een markante positie in, en valt al op enige afstand in het zicht. Het door een tuin met haag voorafgegane bouwwerk is hier door zijn hoofdvorm en geveldetaillering een waardevol element binnen de uit enige verspreide panden bestaande lintbebouwing langs de Keizerweg, waar deze een uitwaaiering vormt van de dorpsbebouwing.

Adres : Keizerweg 1
Postcode : 7095 AX
Plaats : De Heurne
Bestemmingsplan : Landelijk gebied 2014 Aalten
Kadastraal nr. : F 2184



Klokkemakersweg 4, Aalten



In het door weilanden en kleine bossen afgewisselde cultuurlandschap ten noordoosten van de buurtschap IJzerlo ligt deze markant op enige afstand van de openbare weg gesitueerde boerderij. Zowel vanaf de Klokkemakersweg als vanaf de haaks hierop aansluitende Veldweg neemt het complex een in het oog vallende positie in, met belangrijke beeldwaarde. Het gaat om een nu geheel voor bewoning in gebruik zijnde hallehuisboerderij uit het eerste kwart van de 20^{ste} eeuw, waarop aan de linkerzijde een bijbehorende schuur/zomerhuis aansluit (tweekapper). Verder is er op het op de Klokkemakersweg gerichte achtererf nog een vrijstaande schuur. De drie bouwdelen vormen een markante historische eenheid met hoge ensemblewaarde, hetgeen wordt versterkt door de combinatie met hoge erfbeplanting. Weliswaar onderging de boerderij door de functiewijziging nogal wat (detail)wijzigingen, maar het authentieke karakter is goed herkenbaar gebleven. Karakteristiek zijn de in baksteen opgetrokken gevels, deels met gepleisterde plinten. De daken hebben keramische pannendeckking. Ter hoogte van de hoofdmassa zijn eenvoudige makelaars toegepast. Verder vallen de onder korfbogen met sluitstenen gevatte ingangen van deel en schuren op.

Adres : Klokkemakersweg 4
Postcode : 7122 KB
Plaats : Aalten
Bestemmingsplan : Landelijk gebied 2014 Aalten
Kadastraal nr. : S 686



Kloosterdijk 3, Aalten



In het halfopen cultuurlandschap ten noorden van Bredevoort is deze boerderij markant gesitueerd in een bocht van de Kloosterdijk. Het op een bijbehorend erf met hoog geboomte gesitueerde object vertegenwoordigt er hoge beeldwaarde en wordt gekenmerkt door een gaaf bewaard gebleven karakter. Het uit de vroege 20^{ste} eeuw daterende object is uitgevoerd volgens het hallehuistype en heeft een rechthoekige plattegrond, één bouwlaag en een zadeldak met twee forse bakstenen schoorstenen. Asymmetrische gevelindeling met rechts de hoofdingang en verder nog enkele vensters met 6-ruits schuiframen en opgeklampte luiken. Op de verdieping enkele lage vensters en houten topgevelbetimmering. Aan de achterzijde enkele ingangen, deels getoogd. Net als aan de voorkant is ook hier de topgevel met hout betimmerd. Een haag scheidt de voortuin van de openbare weg. Waardevol historisch ensemble.

Adres : Kloosterdijk 3
Postcode : 7121 LK
Plaats : Aalten
Bestemmingsplan : Landelijk gebied 2014 Aalten
Kadastraal nr. : O 419



Koopweg 3, Aalten



Boerderij 'De Koop' dateert uit het interbellum en vormt een opmerkelijk historisch-agrarisch complex dat uit drie evenwijdig aan elkaar liggende en elk onder een zadeldak gevatte bouwdelen bestaat. Hiervan springt het middelste bouwdeel naar voren. Dit onderdeel vormt de hoofdmassa en bestaat uit een boerderij met een rechthoekige plattegrond, één bouwlaag en een zadeldak met pannendecking. De gevels zijn gemetseld in baksteen in kruisverband en hebben gepleisterd plinten. In de symmetrisch ingedeelde voorgevel bevindt zich in het midden een portiek met hoofdingang, afgewisseld door getoogde vensters met blinde boogtrommels, opgeklampte luiken en veelruits bovenlichten. Op de verdieping zijn er twee vergelijkbare vensters, maar ditmaal zonder luiken. In de topgevel een decoratieve oculus en houtbeschot met een makelaar. Ook de aan weerskanten van de boerderij terugwijkende bouwdelen hebben een rechthoekige plattegrond, één bouwlaag en een zadeldak. Van deze bouwdelen vormt het rechter exemplaar een 'noabershuus' of zomerhuis, met in het midden een ingang en aan weerskanten een venster. De zijgevel laat hier een stalingang en stalvensters zien. Weliswaar vond er enige venieuwing plaats, maar met behoud van het authentieke karakter. Het met geboomte en tuinbegroeiing gecombineerde erf vertegenwoordigt hoge ensemblewaarde en is mede door de oriëntatie op de openbare weg van beeldbepalend belang.

Adres : Koopweg 3



Postcode : 7122 LR
Plaats : Aalten
Bestemmingsplan : Landelijk gebied 2014 Aalten
Kadastraal nr. : G 4604



Koopweg 13, Aalten



In het open cultuurlandschap in de omgeving van de buurtschap Lintelo neemt deze markant gelegen boerderij een opmerkelijke positie in. Het gaat hier om een ruim opgezette hallehuisboerderij uit circa 1900, maar mogelijk met een oudere oorsprong, bereikbaar via een op de Koopweg aansluitende toegangsweg. De boerderij heeft een rechthoekige plattegrond, één bouwlaag en een zadeldak met bakstenen schoorstenen. De gevels zijn gemetseld in baksteen en hebben gepleisterde plinten. In de opvallend brede voorgevel bevinden zich een opzij liggende ingang en een vensterreeks met 6-ruits schuiframen en opgeklampte luiken. De vensters zijn getoogd en hebben blinde boogtrommels. Op de verdieping vier vensters en bovendien is er nog een klein vlieringvenster. Aan de rechterzijde vallen onder meer de van sierroeden voorziene ijzeren stalraampjes op. Overwegend gaaf bewaard gebleven karakter, met slechts enkele (detail)vernieuwingen. Op het achtererf staat een later toegevoegd bouwdeel zonder bijzondere waarde. In het open cultuurlandschap neemt het met enig geboomte gecombineerde historische erf een waardevolle positie in. Hoge beeldwaarde.

Adres : Koopweg 13
Postcode : 7122 LR
Plaats : Aalten
Bestemmingsplan : Landelijk gebied 2014 Aalten
Kadastraal nr. : G 5247



Kriegerdijk 9, Aalten



Historisch boerderijcomplex met deels in vakwerk uitgevoerde onderdelen. De oudste onderdelen dateren vermoedelijk uit de late 18^{de} eeuw, maar het bedrijfsgedeelte van de boerderij is omstreeks 1900 vernieuwd. Dit bouwdeel is opgetrokken op een rechthoekige plattegrond en heeft gevels in roodbruin metselwerk. Het zadeldak is aan de achterkant afgewolfd en is gedekt met roodkeramische Oudhollandse pannen. Lage aanzet van de dakschilden. De gevel is hier asymmetrisch ingedeeld en heeft vensters met veelruits roedenverdeling. Een houten voorschot markeert de topgevel. Aan de voorzijde valt het houten vakwerk op. De uit omstreeks 1900 daterende achtergevel heeft in het midden de onder een toog gevatte deelingang, met een dubbele deur met ruitvormige deurraampjes en flankerende stalraampjes. Stalraampjes en stalingangen wisselen zich af. De stalingangen behielden de houten deuren met gesmede gehengen. Ook de op het achtererf gelegen vrijstaande schuur heeft vermoedelijk een 18^{de}-eeuwse oorsprong. Dit bouwdeel is grotendeels nieuw opgetrokken (in historische stijl), en bestaat uit één bouwlaag met gemetselde gevels met houten vakwerk. Gemetselde stroomlagen sluiten aan op de regels van het vakwerk. Het licht geknikte zadeldak met lage aanzet is gedekt met roodkeramische Oudhollandse pannen. In een bocht van de Kriegerdijk neemt dit historische boerderijcomplex in het in hoofdzaak open landschap een markante positie in. Hoge ensemblewaarde, zeker ook in combinatie met de erfbeplanting.

Adres : Kriegerdijk 9



Postcode : 7121 KE
Plaats : Aalten
Bestemmingsplan : Landelijk gebied 2014 Aalten
Kadastraal nr. : P 134



Kriegerdijk 11, Aalten



Vrijstaande boerderij met een aan een burgerhuis verwant voorhuis met twee bouwlagen en een met roodkeramische pannen gedekt schilddak, waarop zich een forse schoorsteen bevindt. Deze boerderij dateert uit omstreeks 1915 en is uitgevoerd in een historiserende trant, met speklagen en venstertogen in siermetselwerk. Op de begane grond bevindt zich de asymmetrisch gelegen en in een portiek opgenomen hoofdingang, geflankeerd door vensters met houten luiken. Op de verdieping eveneens een vensterreeks. Het bedrijfs gedeelte is dwars op de achtergevel van het voorhuis geplaatst (T-vorm), en gevat onder een zadeldak dat eveneens met roodkeramische pannen is gedekt. Stalingangen en – vensters wisselen elkaar af. Door functiewijziging hebben de ingangen een vernieuwde invulling, en ook elders is de detaillering vernieuwd. De onder een korfboog gevatte deelingang behield de originele invulling, met een dubbele poort met zesruits raampjes. In de topgevel bevinden zich hier twee ronde vensters alsmede een waiervormig raam, alle met sierroeden. Tezamen met het hoge geboomte vormt de door een tuin met hagen voorafgegane boerderij met deel een waardevol historisch ensemble, dat een in het oog vallende hoekpositie inneemt bij een afslag van de Kriegerdijk. Hier is het bedrijfs gedeelte op de openbare weg gericht. De bij de boerderij horende vrijstaande schuren zijn naorlogs en hebben geen bijzondere waarde.

Adres

: Kriegerdijk 11



Postcode : 7121 KE
Plaats : Aalten
Bestemmingsplan : Landelijk gebied 2014 Aalten
Kadastraal nr. : P 1038



Kriegerdijk 17, Aalten



Boerderij uit 1907 in het overwegend open cultuurlandschap ten zuidoosten van Aalten. Het erf bevat behalve de boerderij nog enige deels historische erfbebouwing, in de vorm van enkele bijgebouwen met pannengedekte zadeldaken. Op het erf staat bovendien enig hoog geboomte. De boerderij is uitgevoerd in een historiserende trant, met getoogde gevelopeningen met sluitstenen. Het houten sierspant langs de bovenzijde van het dakoverstek wijst op enige invloed van de eertijds zeer populaire chaletstijl, die evenwel in de agrarische architectuur van Aalten e.o. vrij sporadisch is vertegenwoordigd. De boerderij heeft een rechthoekige plattegrond, één bouwlaag en een zolderverdieping onder een zadeldak. In de voorgevel bevindt zich een vensterreeks met 6-ruits ramen en opgeklampte luiken. Op de verdieping twee vensters. Waardevol historisch ensemble dat van beeldbepalende waarde is voor zijn directe omgeving. Vooral door de markante geveldetaillering en het sierspant neemt het object een opmerkelijke positie in.

| | |
|------------------------|--------------------------------|
| Adres | : Kriegerdijk 17 |
| Postcode | : 7121 KJ |
| Plaats | : Aalten |
| Bestemmingsplan | : Landelijk gebied 2014 Aalten |
| Kadastraal nr. | : R 690 |



Kriegerdijk 19, Aalten

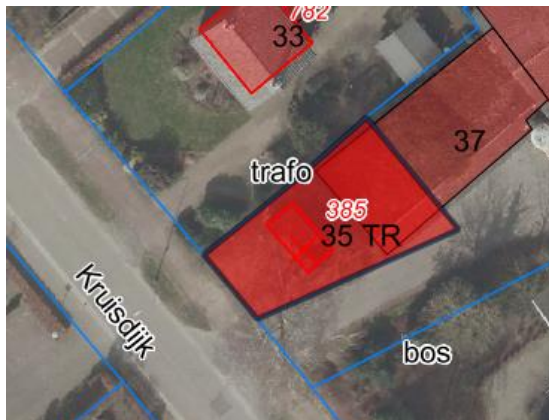


In het open cultuurlandschap ten zuidoosten van Aalten gelegen boerenerf, waarvan de oudste bebouwing uit 1919-1920 dateert en opmerkelijk gaaf bewaard is gebleven. De boerderij is uitgevoerd volgens het hallehuistype. Het bouwwerk heeft een rechthoekige plattegrond, één bouwlaag en een zolderverdieping onder een zadeldak met pannendekking en een tegen de nok geplaatste bakstenen schoorsteen. Het voorhuis heeft een symmetrische gevelindeling, met in het midden een in een portiek opgenomen ingang, geflankeerd door vensters met opgeklampte luiken. De vensterbogen zijn voorzien van sluitstenen, verwant aan de historiserende bouwtrant. Op de verdieping nog twee vensters, met een tekstpaneel. Een houten voorschot verlevendigt de topgevel. Opzij en achter de boerderij bevinden zich nog enkele historische bijgebouwen, alle onder een zadeldak. Het aan de straat door geboomte voorafgegangene complex vormt een waardevol historisch erf dat door zijn markante locatie en de oriëntatie op de openbare weg belangrijke beeldwaarde heeft. De rechts op het terrein gelegen naoorlogse bedrijfsbebouwing heeft geen bijzondere waarde.

| | |
|------------------------|--------------------------------|
| Adres | : Kriegerdijk 19 |
| Postcode | : 7121 KJ |
| Plaats | : Aalten |
| Bestemmingsplan | : Landelijk gebied 2014 Aalten |
| Kadastraal nr. | : R 1020 |



Kruisdijk 35, Aalten



Dit transformatorhuisje van de Provinciale Electriciteitswerken maakt deel uit van een cluster van bebouwing die deel uitmaakt van het gehucht IJzerlo, dat is gelegen halverwege Dinxperlo (w.) en Aalten (o.). Het huisje staat aan de oostkant van de Kruisdijk, niet ver van de aansluiting op de Dinxperlosestraatweg. Dit uit 1940 daterende gebouwtje heeft een rechthoekige plattegrond en bestaat uit één bouwlaag met een schilddak met flauw hellende schilden. De gevels zijn in baksteen opgetrokken en bevatten ingangen met stalen deuren. Een tekstplateau geeft aan dat het hier om een gebouwtje van het provinciale energiebedrijf gaat. Het zal zijn ontworpen door G. Versteeg, die in deze periode de huisarchitect was van de Provinciale Gelderse Electriciteits Maatschappij (PGEM). Weliswaar onderging het object een enkele wijziging, maar het is redelijk gaaf bewaard gebleven. Van de omheining resteren enkele betonnen paaltjes. Door de markante locatie vertegenwoordigt het object belangrijke beeldbepalende waarde.

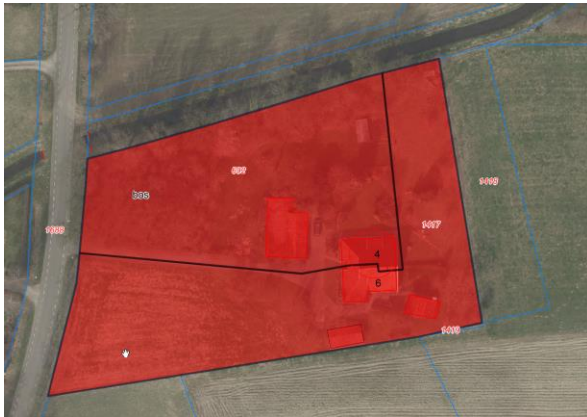
| | |
|------------------------|--------------------------------|
| Adres | : Kruisdijk 35 |
| Postcode | : 7121 JX |
| Plaats | : Aalten |
| Bestemmingsplan | : Landelijk gebied 2014 Aalten |
| Kadastraal nr. | : S 385 |



Lage Heurnseweg 4-6, De Heurne



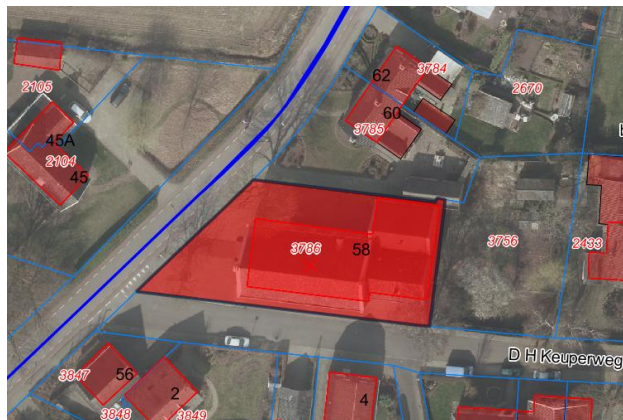
Oud erf met enigszins verscholen in de rijke erfbeplanting gesitueerde historische boerderij van het halleshuistype met middenlangsdeel, mogelijk daterend uit de vroege 19^{de} eeuw of ouder. De forse halleshuisboerderij heeft een met pannen gedekt zadeldak en bezit aan de naar de straat gerichte achterzijde een onder een aankapping met hoekschotten gesitueerde dubbele deel deur. De gevels aan weerszijden van de deel deur zijn laag aangezet, een oud kenmerk in deze regio. Boven de aankapping heeft het dak een houten geveltop. Het woongedeelte van de boerderij is gericht op de weilanden (en voormalige akkers) ten oosten van de boerderij en is niet vanaf de openbare weg zichtbaar. Aan de hand van een verbouwtekening uit 1956 is het evenwel bekend dat er toen twee ingangen waren, in verband met een dubbel woongedeelte. De ramen waren er veelruits en voorzien van luiken. Ten noordwesten van de boerderij staat een schuur met pannendak. De boerderij maakt deel uit van een serie oude erven in het oude kampen- en essenlandschap tussen Dinxperlo en De Heurne. Op het erf enkele oude bomen.



Adres : Lage Heurnseweg 4-6
Postcode : 7095 AB
Plaats : De Heurne
Bestemmingsplan : Landelijk gebied 2014 Aalten
Kadastraal nr. : F 692 en F 1417



Lage Heurnseweg 58, De Heurne



De in een historiserende trant vormgegeven Heurnse kerk dateert uit 1906-1908. Eerder werd gebruik gemaakt van een evangelisatielokaal uit 1898-1900. Het kerkgebouw onderging in de jaren 1950 enkele verbouwingen, en is in 1995 aan de achterzijde uitgebreid met een ontmoetingszaal. Uitwendig is het gebouw zowel in de detaillering als de hoofdvorm overwegend gaaf behouden gebleven. Het kerkje bestaat uit een eenvoudige zaalkerk met vijf traveeën brede lengtegevels en een zadeldak dat met pannen is gedekt. De midden aan de voorzijde gelegen hoofdingang is gevat onder een spitsboog en ook de kerkvensters hebben spitsbogen. Ze hebben een eenvoudige roedenverdeling. Het metselwerk van de gevels is verlevendigd met decoratieve speklagen in oranje verblendsteen. Een gemetselde pinakel bekroont de voorgevel. Het gebouw is markant gelegen op de hoek van de Lage Heurnseweg en de D.H. Keuperweg in de kern van buurtschap De Heurne. Hier vormt het object een belangrijke blikvanger met oriënterende waarde en van cultuurhistorisch belang. Langs beide straten maakt het kerkje deel uit van de uit vrijstaande panden bestaande lintbebouwing, met langs de Lage Heurnseweg onder meer enkele oude boerderijen. Voor de kerk staan twee forse solitair (kastanje).

Adres : Lage Heurnseweg 58
Postcode : 7095 AV
Plaats : De Heurne
Bestemmingsplan : Landelijk gebied 2014 Aalten



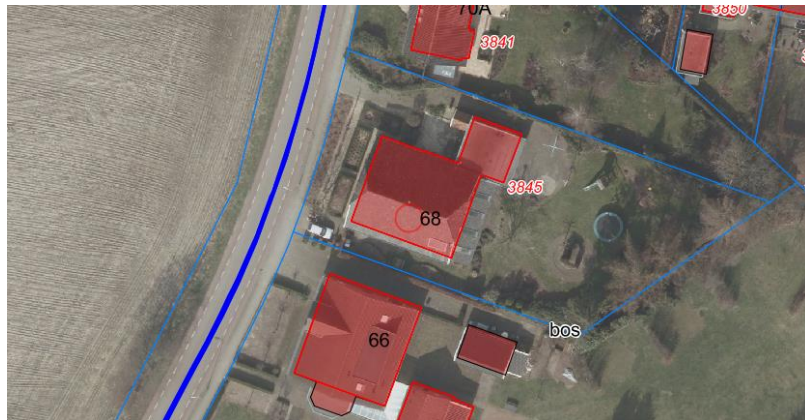
Kadastraal nr. : C 3786



Lage Heurnseweg 68-70, De Heurne



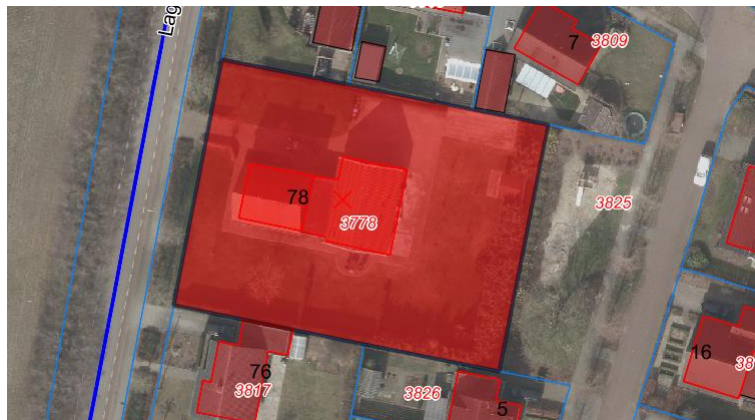
In vrij gave staat bewaard gebleven karakteristieke boerderij van het hallenhuys type, met middenlangsdeel, rechthoekige plattegrond, één bouwlaag en een met pannen gedekt zadeldak met wolfeinden boven voor- en achtergevel. De boerderij dateert uit omstreeks 1910-1920 en is een betrekkelijk laat voorbeeld van het type. De gevels zijn gemetseld in baksteen in kruisverband en hebben gevelopeningen, afgesloten door gedecoreerde boogvelden en gemetselde segmentbogen. De voorgevel heeft vier vensters met schuiframen en opgeklampte luiken en in de top twee kleine vensters. Ook in de zijgevel bevinden zich gevelopeningen met historische detaillering maar het voormalige bedrijfsgedeelte is deels gemoderniseerd en verbouwd tot woonruimte (in 1965 is het pand in twee woningen gesplitst). Voor de voorgevel een drietal leilinden. Het erf is markant gelegen langs de doorgaande weg en vormt een onderdeel van de veel jongere lintbebouwing in het noordelijke deel van de bebouwde kom van De Heurne. Aan de andere zijde van de straat is het open agrarische landschap zichtbaar gebleven.



| | |
|------------------------|--------------------------------|
| Adres | : Lage Heurnseweg 68-70 |
| Postcode | : 7095 AV |
| Plaats | : De Heurne |
| Bestemmingsplan | : Landelijk gebied 2014 Aalten |
| Kadastraal nr. | : C 3845 |



Lage Heurnseweg 78, De Heurne



Het merendeel van de in en rondom De Heurne aangetroffen bebouwing bestaat uit boerderijen uit diverse periodes. Historische burgerhuizen komen er relatief weinig voor. Het onderhavige object is er evenwel een voorbeeld van, maar is al meteen bij de bouw gecombineerd met een achterbouw met koestal, varkenshokken en een bergplaats. Dit is een zakelijke trant uitgevoerde en vrijstaand in een tuin gelegen woonhuis dateert uit 1937, en is in opdracht van de kweker G.H.J. Westerhof gebouwd naar een ontwerp van H.W. Boland uit Dinxperlo. Het pand draagt de naam 'De Riete'. Met deze benaming wordt verwezen naar het betreffende gebied. Tot diep in de 20^{ste} eeuw wordt de bebouwing langs de Lage Heurnseweg gekenmerkt door boerderijen, zonder dat er in De Heurne zelf echt sprake was van een dorpskern. Ook deze woning heeft nog lang tamelijk vrij in het landschap gelegen. Pas later trad er enige verdichting op. Het pand bestaat uit één bouwlaag, met een tamelijk expressieve hoge kap met pannendeckking. De voorgevel is voorzien van een ingangsportiek en een erker. Achter sluit op het huis het dwarsgeplaatste bedrijfsgedeelte aan, eveneens onder een pannengedekt zadeldak. Het overwegend gaaf bewaard gebleven pand vormt een markant en waardevol onderdeel van de lintbebouwing aan de oostzijde van de Lage Heurnseweg, waar deze vanuit de kern van De Heurne in noordelijke richting naar het buitengebied leidt.

Adres : Lage Heurnseweg 78
Postcode : 7095 AV
Plaats : De Heurne



Bestemmingsplan : Landelijk gebied 2014 Aalten
Kadastraal nr. : C 3778



Lichtenvoordsestraatweg 67, Aalten



Niet ver van de buurtschap Barlo, in het door oude essen gedomineerde en overwegend open cultuurlandschap bevindt zich deze op enige afstand van de Lichtenvoordsestraatweg gelegen boerderij. De straat maakt hier een bocht. De volgens het hallehuistype uitgevoerde boerderij dateert vermoedelijk uit de eerste helft van de 19^{de} eeuw en heeft een in hoofdzaak rechthoekige plattegrond, één bouwlaag en een roodgedekt zadeldak met afsteek. De gevels zijn in baksteen opgetrokken en hebben gepleisterde plinten. Langs de topgevel bevindt zich houten betimmering. Het voorhuis bevat rechts van het midden de ingang, geflankeerd door vensters met opgeklampte luiken. Op het erf bevindt zich een grote vrijstaande schuur met een roodgedekt zadeldak, vermoedelijk uit dezelfde periode als de boerderij. Een tweede schuur is kleiner van formaat en heeft eveneens een zadeldak. Verder is er nog een later uitgebreide kippenschuur uit 1952, met een zadeldak dat met golfplaten is gedekt. De in het oog vallende boerderij vertegenwoordigt belangrijke ensemble- en beeldwaarde.

Adres : Lichtenvoordsestraatweg 67
Postcode : 7121 RC
Plaats : Aalten
Bestemmingsplan : Landelijk gebied 2014 Aalten
Kadastraal nr. : O 264



Lichtenvoordsestraatweg 75, Aalten



Aan de rand van de buurtschap Barlo, vlakbij de aansluiting van de Markerinkdijk op de Lichtenvoordsestraatweg, staat dit voormalige winkelpand met bedrijfs- en woonruimte. Barlo is een oude buurtschap waar een clustering van boerderijen in een esvormige structuur plaatsvond. In de loop van de 20^{ste} eeuw ontwikkelde er zich langs de Markerinkdijk een eenvoudige lintbebouwingsstructuur. Het onderhavige object vormt een markant en in zijn omgeving zeldzaam voorbeeld van een winkelhuis met bedrijfsruimte. Het object dateert uit omstreeks 1925. Weliswaar vond er enige detailwijziging plaats, maar het authentieke karakter is goed herkenbaar gebleven. Langs de Lichtenvoordsestraatweg maakt het pand deel uit van een kleine strook met lintbebouwing. Het door een tuin voorafgegane bouwwerk heeft een rechthoekige plattegrond, één bouwlaag en een zolderverdieping onder een mansardedak met pannendekking. Rechtsvoor bevindt zich de voormalige winkel, met een op de hoek gelegen en tussen etalagepuien ingeklemde ingang. Decoratieve penanten omvatten de etalagevensters. Het woongedeelte is op de begane grond voorzien van vensters met paneelluiken. Forse rollagen doorspekken het metselwerk van de gevels. Aan de rechterzijde is een in de kap doorgestoken gevelopening met een dubbele deur, onder een lessenaarsdakje.

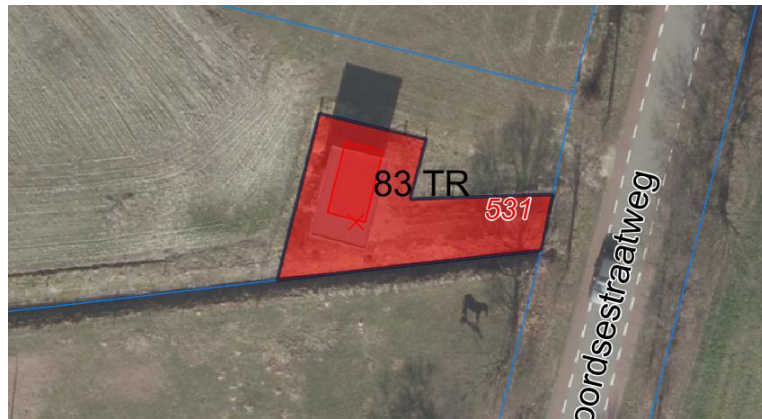
Adres : Lichtenvoordsestraatweg 75
Postcode : 7121 RD
Plaats : Aalten



Bestemmingsplan : Landelijk gebied 2014 Aalten
Kadastraal nr. : N 539



Lichtenvoordsestraatweg 83TR, Aalten



Iets meer ten zuiden van het knooppunt waar de Lichtenvoordsestraatweg en de Nijhofsweg elkaar kruisen (Domme Aanleg), bevindt zich dit aan de westzijde van de weg gelegen trafohuisje. Het gebouwtje dateert uit 1934 en herinnert aan de periode dat het gebied geleidelijk steeds meer werd voorzien van electriciteitsvoorziening. Aanvankelijk gebeurde dit vooral in de dorpen en kernen, alsmede langs hoofdverbindingswegen zoals de Lichtenvoordsestraatweg. Het gebouwtje heeft een rechthoekige plattegrond, met één bouwlaag en een breed overstekend plat dak. De gevels zijn in baksteen opgetrokken en bevatten ingangen met stalen deuren. Het trasraam en het bovenste deel van de gevels is licht uitkragend, met langslopende rollagen. Een tekstplateau geeft aan dat het hier om een gebouwtje van het provinciale energiebedrijf gaat. Het zal zijn ontworpen door G. Versteeg, die in deze periode de huisarchitect was van de Provinciale Gelderse Electriciteits Maatschappij (PGEM). Het overstek heeft een vernieuwde afwerking, maar verder is het gebouwtje gaaf bewaard gebleven. Historische hekwerken met betonnen paaltjes en stalen buizen omheinen het terrein van dit huisje. Door de markante locatie en sterk in het oog vallende ligging vertegenwoordigt het object belangrijke beeldbepalende waarde.

Adres : Lichtenvoordsestraatweg 83TR
Postcode : 7121 RD
Plaats : Aalten



Bestemmingsplan : Landelijk gebied 2014 Aalten
Kadastraal nr. : N 531



Lichtenvoordsestraatweg 89, Aalten



Deze markante boerderij dateert uit 1929 en is genaamd 'Veldzicht'. Het bouwwerk bevindt zich langs de oude verbindingsweg tussen Aalten en Lichtenvoorde en ligt hier aan de westzijde van de weg. Iets meer naar het zuiden toe bevindt zich de meervoudige kruising met de Nijhofsweg (Domme Aanleg). De gaaf bewaard gebleven boerderij heeft een rechthoekige plattegrond, één bouwlaag en een zolderverdieping onder een zadeldak met blauwgesmoorde muldenpannen. De gevels zijn opgetrokken in bruine baksteen in een halfsteens verband. Door de combinatie van het voorhuis met de deel onder één zadeldak is uitgegaan van het historische hallehuistype. Ook het houten voorschot langs de topgevel is verwant aan de streekeigen kenmerken. Het voorhuis heeft een symmetrische gevelindeling. Hier bevindt zich in het midden een ondiepe portiek, geflankeerd door twee lichtvensters met opgeklampte luiken. Op de verdieping een drielichtvenster, met daarboven een tekstpaneel dat de naam van de boerderij vermeldt. De aan de zijkant gelegen stalingangen zijn getoogd en worden afgewisseld door kleine stalraampjes. Het pand wordt voorafgegaan door een siertuin met een haag en leilinden. Op het erf bevinden zich bovendien enkele hoge bomen. Vlakbij het knooppunt van de Domme Aanleg neemt deze boerderij een in het oog vallende positie in, met belangrijke beeldwaarde.

Adres : Lichtenvoordsestraatweg 89
Postcode : 7121 RD
Plaats : Aalten



Bestemmingsplan : Landelijk gebied 2014 Aalten
Kadastraal nr. : N 295



Lichtenvoordsestraatweg 62, Aalten



Deze voormalige boerderij ligt evenwijdig aan de oostzijde van de Lichtenvoordsestraatweg, die de oude verbindingsweg vormt tussen Aalten en Lichtenvoorde. Hier bevindt de boerderij zich vlakbij de kruising met de Krommersveldweg. Het bouwwerk dateert uit omstreeks 1900 en valt op door de opzet met een als een burgerhuis uitgevoerd voorhuis. Het voorhuis heeft een rechthoekige plattegrond, één bouwlaag en een onder een schilddak met muldenpannen gevatte zolder. De gevels zijn in baksteen gemetseld en hebben gepleisterde plinten. Op de begane grond een reeks vensters onder een segmentboog met boogtrommel, en (deels) voorzien van opgeklampte luiken. Op de verdieping een reeks lage vensters (zaaizaadzolder). Aan de achterzijde sluit een forse deel aan (T-huis), met langs de linker zijgevel een bijbehorende historische nevenbouw, vermoedelijk in oorsprong deels ingericht met varkenshokken. Doordat ook dit bouwdeel nu voor bewoning in gebruik is, vond een enkele detailwijziging plaats, maar zonder ingrijpend afbreuk te doen aan het historische karakter. Verder is er op het achtererf een forse en deels houten schuur met een zadeldak. Langs de straat nog een tweede (kleine) schuur van latere datum (zonder bijzondere waarde). De boerderij en eerstgenoemde schuur vormen tezamen met de deels forse erfbeplanting een markant historisch ensemble, dat zich op een harmonieuze wijze voegt naar de lommerrijke omgeving langs dit deel van de Lichtenvoordsestraatweg.

Adres : Lichtenvoordsestraatweg 62



Postcode : 7121 RB
Plaats : Aalten
Bestemmingsplan : Landelijk gebied 2014 Aalten
Kadastraal nr. : O 697



Linderdijk 1-1a, De Heurne



In vrij gave staat verkerende T-boerderij uit de late 19^{de} eeuw (circa 1895), gelegen in het kleinschalige agrarische landschap (een broekontginning) noordwestelijk van de bebouwde kom van De Heurne. De T-boerderij (een in deze contreien redelijk zeldzaam type) bestaat uit een hallenhuisvormige bedrijfsgedeelte, voorzien van een groot, met pannen gedekt afgewolfd zadeldak, en aan de voorzijde een dwars geplaatst éénlaags voorhuis met pannen gedekt schilddak. Dit voorhuis heeft bakstenen gevels met een gepleisterde plint, in de eerste bouwlaag licht getoogde vensters met segmentbogen, 6-ruits ramen en opgeklampte houten luiken, en in de zolderverdieping kleine getoogde vensters met 2-ruits ramen. Links naast de boerderij bevindt zich een kleine houten schuur met pannen gedekt zadeldak. Het erf, met diverse markante groenelementen, is markant gelegen in het cultuurlandschap met zijn verspreide hoeven. Hier is het erf bereikbaar vanaf de door hoge laanbeplanting omzoomde Linderdijk. Ook op het terrein van de boerderij bevindt zich hoog geboomte.



| | |
|------------------------|--------------------------------|
| Adres | : Linderdijk 1-1a |
| Postcode | : 7095 AS |
| Plaats | : De Heurne |
| Bestemmingsplan | : Landelijk gebied 2014 Aalten |
| Kadastraal nr. | : F 375 |



Markerinkdijk 51, Aalten



Aan de rand van de bebouwde kom van de buurtschap Barlo bevindt zich deze onderwijzerswoning uit 1937. In dat jaar is de bestaande onderwijzerswoning afgebroken en werd het nieuwe pand naar een ontwerp van architect Wm. Heblj uit Aalten gebouwd. Hij voerde het bouwwerk uit in een zakelijke trant, karakteristiek voor de ontwikkelingen in de jaren 1930. Binnen de hoofdzakelijk uit bescheiden dorpspanden en boerderijen bestaande bebouwing in Barlo valt deze woning op door zijn ruime opzet en de markante breed overstekende kap. Eertijds bevond zich direct naast de woning, op de huidige nrs. 47 en 49, een christelijke school die was opgericht in 1906 (de tegenwoordige CBS Barlo bevindt zich aan de Markerinkdijk 18). Barlo is een buurtschap die oorspronkelijk uit een clustering van boerderijen in een esvormige structuur bestond. In de loop van de 20^{ste} eeuw ontwikkelde er zich langs de Markerinkdijk een bescheiden lintbebouwingsstructuur. Het hier bedoelde deel van de Markerinkdijk vormt een haaks liggende aftakking, bij de aansluiting op de Ligterinkweg. De woning heeft een samengestelde plattegrond, en bestaat uit twee bouwlagen en een zolderverdieping onder een hoog schilddak met vrij steile schilden en pannendekking. De gevels zijn in baksteen gemetseld en worden gekenmerkt door een afwisselende indeling. Aan de voorzijde een erker, en linksachter een in dezelfde stijl uitgevoerde historische garagebox. Het in een lommerrijke tuin met hagen gelegen pand is overwegend gaaf bewaard gebleven.

Adres : Markerinkdijk 51
Postcode : 7122 RT



Plaats : Aalten
Bestemmingsplan : Landelijk gebied 2014 Aalten
Kadastraal nr. : O 1475



Markerinkdijk 57-57a, Aalten



Hallehuisboerderij uit 1876 ('Zwyntink') die markant is gelegen in het oude essenlandschap van Barlo (Barlose Es). De historische boerderijen zijn hier veelal kranselings gelegen rondom de oude meer- en éénmansessen. Het gaat hier om een boerderij met een in hoofdzaak rechthoekige plattegrond, één bouwlaag en een zolderverdieping die is gevat onder een zadeldak met rode pannendeckung. Het voorhuis heeft rechts van de middenas de hoofdingang, gevat in een voorname classicistische omlijsting. Er zijn vensters met 6-ruits ramen en op de verdieping enkele lage vensters (zaaizaadzolder). In houtbeschoot uitgevoerde topgevel. Het op een lommerrijk erf gelegen complex dat wordt voorafgegaan door een bijbehorende tuin, vormt een waardevol historisch object, en is karakteristiek voor de historische ontwikkelingen in de omgeving van Barlo.



| | |
|------------------------|--------------------------------|
| Adres | : Markerinkdijk 57-57a |
| Postcode | : 7122 RT |
| Plaats | : Aalten |
| Bestemmingsplan | : Landelijk gebied 2014 Aalten |
| Bestemming | : |
| Kadastraal nr. | : O 1387 en O 1388 |



Markerinkdijk 59, Aalten

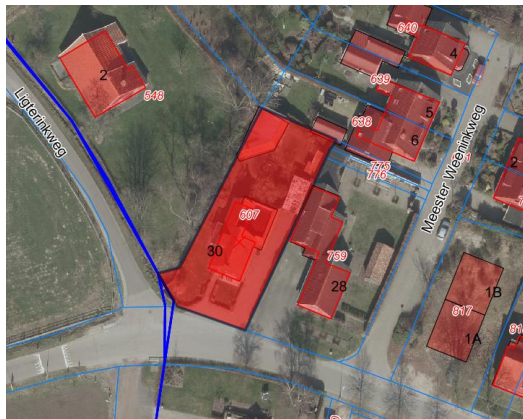


Hallehuisboerderij uit omstreeks 1925 die behoort tot de diverse historische agrarische complexen die karakteristiek zijn voor het essenlandschap van de buurtschap Barlo (Barlose Es). De boerderij heeft een samengestelde plattegrond, één bouwlaag en een zadeldak met afsteek. Aan de voorzijde een ingangsportiek en zowel beneden als boven vensters (beneden met opgeklampte luiken). De diverse gevelopeningen hebben een segmentboog met sluitsteen. Geveltop met houten betimmering, verwant aan de streekeigen kenmerken. Aan de rechterzijde is de boerderij gecombineerd met een bijbehorende nevenbouw, die tegelijk op niet veel later zal zijn gebouwd. Op het erf bevinden zich nog diverse vrijstaande gebouwen, waaronder een direct rechts van het bouwwerk gelegen gebouwtje met een zadeldak en ramen met roedenverdeling. De grootschalige naoorlogse bedrijfsbebouwing op het erf heeft geen bijzondere waarde. De op enige afstand van de weg gelegen en met hoog geboomte en hagen gecombineerde boerderij neemt een in het oog vallende positie in, met belangrijke beeld- en ensemblewaarde. Gaaf bewaard gebleven karakter.

Adres : Markerinkdijk 59
Postcode : 7122 RT
Plaats : Aalten
Bestemmingsplan : Landelijk gebied 2014 Aalten
Kadastraal nr. : O 225



Markerinkdijk 30, Aalten



Aan de rand van de buurtschap Barlo, waar de Markerinkdijk aansluit op de Ligterinkweg, staat deze markante burgerwoning uit 1949. Het object staat naast een aan de Ligterinkweg 2 gelegen boerderij (gemeentelijk monument, en valt op binnen de vooral uit boerderijen bestaande bebouwing in de omgeving van Barlo. In deze door boerderijen rondom essen gedomineerde buurtschap kwam in de 20^{ste} eeuw langs de Markerinkdijk enige lintbebouwingsstructuur tot stand, waar zich vooral woningen uit het laatste kwart van de 20^{ste} eeuw bevinden. Het onderhavige object is in zijn directe omgeving een opmerkelijk voorbeeld van kort naoorlogse bebouwing, en is zorgvuldig uitgevoerd in de stijl van de Delftse School. Karakteristiek is de opzet als een 'typisch Nederlands huis', met bakstenen gevels en een pannengedekt zadeldak. Aan de voor- en achterzijde kwam een tuitgevel. Voor bevindt zich links de onder een forse luifel gevatte hoofdingang, met rechts een drielichtsvenster met een blinde boogtrommel. Op de verdieping drie vensters met een 4-ruits raam. Weliswaar is de detaillering vernieuwd, maar met behoud van het historische karakter. Aan het begin van de bebouwde kom en bij de aansluiting van genoemde straten vertegenwoordigt het met een voortuin gecombineerde object belangrijke beeldwaarde.

Adres : Markerinkdijk 30
Postcode : 7122 RK
Plaats : Aalten
Bestemmingsplan : Landelijk gebied 2014 Aalten



Kadastraal nr. : N 607



Markerinkdijk 32, Aalten



Boerderijcomplex dat uit diverse bouwdelen bestaat en markant is gelegen aan de noordzijde van de Markerinkdijk, vlak voor de overgang van de es naar de bebouwde kom van Barlo. De boerderij is één van de historische agrarische complexen die karakteristiek zijn voor het essenlandschap van deze buurtschap (Barlose Es). Het gaat om een hallehuisboerderij uit de jaren 1860, aan de linkerkzijde gecombineerd met een nevenbouw (zomerhuis) uit circa 1900. Verder zijn er enkele houten schuren. De diverse bouwdelen vormen een markant erf met belangrijke ensemblewaarde. Het op enige afstand van de weg gelegen erf wordt gekenmerkt door een gaaf karakter en vertegenwoordigt hoge beeldwaarde. De boerderij en nevenbouw zijn opgetrokken in baksteen en hebben gepleisterde gevelplinten en roodgedekte zadeldaken. De hoofdmassa heeft een met hout betimmerde topgevel. Karakteristiek zijn verder de van opgeklampte luiken voorziene vensters. De vrijstaande bijgebouwen zijn in hout opgetrokken en hebben eveneens een zadeldak. Er zijn een voortuin met haag en solitair (een forse treurwilg), en een toegangslaan met laanbeplanting.

Adres : Markerinkdijk 32
Postcode : 7122 RK
Plaats : Aalten
Bestemmingsplan : Landelijk gebied 2014 Aalten
Kadastraal nr. : N 644



Markerinkdijk 44, Aalten



Voormalige boerderij in het door oude essen gedomineerde overwegend open cultuurlandschap in de omgeving van de buurtschap Barlo (Barlose Es). Het gaat hier om een oud cultuurlandschap met veelal kransvormig rondom de één- en meermansessen gegroepeerde historische boerderijcomplexen. Blijkens het metselwerk in machinale baksteen is de onderhavige boerderij in de loop van de 19^{de} of hooguit vroege 20^{ste} eeuw vernieuwd, maar met behoud van de vakwerkconstructie. De houten stijlen en korbelen wijzen in oorsprong op een hogere ouderdom. Weliswaar is de boerderij door functiewijziging en renovatie vernieuwd, maar met behoud van de authentieke en voor het gebied karakteristieke uitstraling. Het object is uitgevoerd volgens het hallehuistype en heeft een rechthoekige plattegrond, één bouwlaag en een zadeldak met pannendekking. Het onderscheid tussen voorhuis en deel blijkt uit het iets hoger doorgestoken dak van het voorhuis. Aan de vroegere bedrijfszijde bevindt zich een brede inrijpoort (middenlangsdeel), die tot aan het houten voorschot van de topgevel reikt. Het door beukenhagen en hoog geboomte omzoomde erf vormt een markant element bij een bocht in de Markerinkdijk en op de hoek van de Barloseweg, waar zich ook een klein bos bevindt. Hier vertegenwoordigt de boerderij belangrijke beeldwaarde. De in (dezelfde stijl uitgevoerde) carport heeft geen bijzondere waarde.

Adres : Markerinkdijk 44

Postcode : 7122 RK



Plaats : Aalten
Bestemmingsplan : Landelijk gebied 2014 Aalten
Kadastraal nr. : N 196



Nijhofsweg 5, Aalten



In het oude en door essen gekenmerkte halfopen cultuurlandschap in de omgeving van Barlo, liggen deze drie schuren aan de zuidzijde van de Nijhofsweg, vlakbij de aansluiting op de Aladnaweg. Ze maken er deel uit van een groter boerderijcomplex dat verder geen bijzondere waarde heeft. De drie evenwijdig op elkaar aansluitende schuren vormen een voor het gebied karakteristieke ‘driekapper’. Ze zijn vanaf het midden van de 19^{de} eeuw in fasen tot stand gekomen. Het jongste onderdeel is de linker schuur, die blijkens een jaarsteen uit 1958 dateert (vermoedelijk kwam de middelste schuur tegelijk tot stand). De schuren hebben een rechthoekige plattegrond en zijn elk voorzien van een zadeldak. De gevels zijn in baksteen opgetrokken en hebben gepleisterde plinten. Een onder een korfboog gevatte inrit biedt toegang tot de linker en rechter schuur. De rechter schuur heeft in de voorgevel bovendien enige oculusvensters met een sierraampje. Verder bieden ze alledrie een afwisseling van stalingangen en stalraampjes. De topgevels zijn voorzien van houtbetimmering. Door hun markante locatie en de oriëntatie op de openbare weg hebben de met enige hoge bomen (kastanje) gecombineerde schuren belangrijke beeldbepalende waarde. Bovendien is er sprake van hoge ensemblewaarde.

Adres : Nijhofsweg 5
Postcode : 7122 PZ
Plaats : Aalten
Bestemmingsplan : Landelijk gebied 2014 Aalten



Kadastraal nr. : N 789



Nijmansdijk 2-4, De Heurne



Op zeer markante locatie aan de noordrand van de bebouwde kom van De Heurne gesitueerd woonhuis uit circa 1920 (1918?), gebouwd in traditionele trant, en in 1955 gesplitst in een dubbele woning. Het huis is ondanks de detailwijzigingen één van de weinige redelijke gave voorbeelden van de oudere kombebouwing van De Heurne. In het pand was enige tijd een postagentschap gevestigd. Het bouwwerk heeft een rechthoekige plattegrond, één bouwlaag en een met pannen gedekt zadeldak met de nok haaks op de voorgevel. Aan de oostzijde is een dakhuis met steekkap toegevoegd. De gevels zijn gemetseld in baksteen in kruisverband en voorzien van een gepleisterde plint. De vensters sluiten af met segmentbogen, in de voorgevel met wit geschilderde geboorte- en sluitstenen. De grote vensters zijn voorzien van opgeklampte luiken. De symmetrisch ingedeelde voorgevel heeft in de middenas een ingang met bovenlicht en aan weerszijden een venster. In de topgevel, waarvan het bovenste deel is bekleed met houten delen, bevinden zich twee vensters. Het pand, dat in twee woningen is gesplitst, staat op een ruim perceel met tuin op de hoek van de Nijmansdijk en de Lage Heurnseweg en heeft voor beide wegen (én voor de op de Lage Heurnseweg hier aansluitende Linderdijk) door zijn karakteristieke uitstraling een hoge beeldwaarde.

Adres : Nijmansdijk 2-4
Postcode : 7095 AZ
Plaats : De Heurne
Bestemmingsplan : Landelijk gebied 2014 Aalten
Kadastraal nr. : F 1943 en F 1944



Ovinkveld 2, De Heurne



T-boerderij uit circa 1920-1930, maar op het kadastrale minuutplan uit 1831 is op deze locatie al een vrij groot boerderijcomplex te zien. Oorspronkelijk stond hier een hallehuisboerderij. Het huidige complex heeft een voorhuis met één bouwlaag en een afgewolfd mansarde. In de voorgevel een omlijste ingangspartij en vensters met luiken. Aan de achterzijde bevindt zich een forse deel met een onder een gedrukte rondboog gevatte ingang en een topgevel met houtbeschet. Tegen de deel is in 1937 in opdracht van Johanna Hendrika Ovink een schuur gebouwd, bestemd als een rijtuig- en wagenloods, maar tegelijk ook als bergplaats en lastschuur. Door deze uitbreiding kreeg het complex deels een tweekaps opzet. Aan de voorzijde vormt deze schuur een 'zomerhuis'. Verder is er een vrijstaande schuur (z.w.) met een mogelijk oudere oorsprong dan de hoofdmassa. Dit bouwdeel is opgezet als een dwarsdeelschuur met een afgewolfd zadeldak en topgevels met houtbetimmering. Uit de jaren 1950 een vrijstaande wagenschuur met stallen. Dit waardevolle en met enig hoog geboomte gecombineerde historische erf maakt deel uit van het buitengebied ten oosten van De Heurne. Het Ovinkveld is er een kleine historische es ten noorden van Dinxperlo. Karakteristiek is hier het door verspreide boerderijen en een overwegend open karakter gekenmerkte hoevenlandschap, met de in de omgeving van De Heurne en Dinxperlo gelegen essen en kampen.

Adres : Ovinkveld 2
Postcode : 7095 CA
Plaats : De Heurne



Bestemmingsplan : Landelijk gebied 2014 Aalten
Kadastraal nr. : F 422



Romienendiek bij nr. 3, Aalten




Op het terrein van Romienendiek 3 (wijngoed De Hennepe) gesitueerd bijgebouw, dat vermoedelijk rond 1900 tot stand is gekomen. De loods is vrijstaand gelegen op een weiland, en staat vlakbij de openbare weg, waar het een markante positie inneemt. Het is bekend dat dit opmerkelijke gebouwtje reeds voor de Tweede Wereldoorlog op de huidige locatie stond. Het zou evenwel afkomstig zijn uit Barlo en heeft lange tijd als timmerwerkplaats gediend. Het op een rechthoekige plattegrond opgetrokken bouwwerk is in hout uitgevoerd, met staanders die langs de voorzijde van het object zijn voorzien van korbelen. Zadeldak met gegolfde Friese pannen. Gaaf bewaard gebleven karakter, en als bijgebouw een opmerkelijk voorbeeld van (bedrijfs)architectuur, met zeldzaamheidswaarde. Het object voegt zich op een harmonieuze manier in de onder meer door hoge laanbeplanting gekenmerkte omgeving. Belangrijke beeldwaarde.



| | |
|------------------------|--------------------------------|
| Adres | : bij Romienendiek 3 |
| Postcode | : 7122 PA |
| Plaats | : Aalten |
| Bestemmingsplan | : Landelijk gebied 2014 Aalten |
| Kadastraal nr. | : L 1289 |



Romienendiek 5, Aalten



Aan de Romienendiek en bij de aansluiting op de Aladnaweg bevindt zich deze markant gelegen boerderij die rond 1900 tot stand kwam. Het erf omvat een hallehuisboerderij met een op de zijgevel aansluitende kleinere aanbouw, en een naoorlogse vrijstaande schuur die geen bijzondere waarde heeft. De boerderij is opgezet volgens het streekeigen hallehuistype en heeft een rechthoekige plattegrond en een onder een zadeldak opgenomen zolderverdieping. De gevels zijn in baksteen opgetrokken en hebben gepleisterde plinten. Aan de voorkant van het voorhuis bevindt zich links de ingang, binnen een vensterreeks met opgeklampte luiken. Op de verdieping zijn er twee lage vensters. Houten betimmering verlevendigt de topgevel. Weliswaar onderging de detaillering van zowel de hoofdmassa als de aanbouw vernieuwing, maar het historische karakter is goed herkenbaar gebleven. In de onder meer door hoge laanbeplanting gekenmerkte omgeving vertegenwoordigt het erf belangrijke ensemble- en beeldwaarde.

Adres : Romienendiek 5
Postcode : 7122 PA
Plaats : Aalten
Bestemmingsplan : Landelijk gebied 2014 Aalten
Kadastraal nr. : L 554



Romienendiek 4, Aalten



Dit als het landgoed Eppink bekend staande boerderijcomplex ligt pal naast de terreinen van het als een RM beschermde complex aan de Romienendiek 2. Het onderhavige object bestaat uit een laat 19^{de}-eeuwse hallehuisboerderij, een links daarvan gelegen vrijstaand werkmanshuis, en enkele naoorlogse landbouwschuren die geen bijzondere waarde hebben. De boerderij heeft een samengestelde plattegrond en is opgetrokken in baksteen met een in houten betimmering uitgevoerde topgevel. Het voorhuis heeft links van de middenas de hoofdingang, die is opgenomen in een classicistische omlijsting. Verder zijn er vensters met opgeklampte luiken en gemetselde strekken. Onderlangs de topgevel bevinden zich enkele lage vensters. Het werkmanshuisje heeft een symmetrische voorgevel, met ook hier een in houtbeschoot uitgevoerde topgevel. In het midden bevindt zich de ingang, geflankeerd door twee vensters. Het op enige afstand van de openbare weg gelegen boerderijcomplex is gecombineerd met een siertuin met beukenhagen en is tegen de achtergrond van een klein bosperceel gesitueerd. Hoge ensemble- en beeldwaarde.

Adres : Romienendiek 4
Postcode : 7122 PA
Plaats : Aalten
Bestemmingsplan : Landelijk gebied 2014 Aalten
Kadastraal nr. : O 25



Rosierweg 1, Aalten



In het halfopen cultuurlandschap, niet ver van de buurtschap Lintelo gelegen boerderij die blijkens de jaarankers in de voorgevel uit 1799 dateert. De naastgelegen vrijstaande schuur dateert uit omstreeks 1900. De boerderij is uitgevoerd volgens het streekeigen hallehuistype en heeft een rechthoekige plattegrond, één bouwlaag en een onder een zadeldak opgenomen zolderverdieping met vliering. Het dak is gedekt met keramische pannen en heeft op het rechter schild een bakstenen schoor. In baksteen gemetselde gevels. Weliswaar is de detaillering vernieuwd, maar in aansluiting bij het historische karakter. Rechts bevindt zich de hoofdingang van het voorhuis, binnen een vensterreeks met 6-ruits ramen. Op de verdieping reiken de drie vensters tot aan het houten voorschot van de topgevel. Een siermakelaar (stiepelteken) sluit de gevel af. De naast de boerderij gelegen schuur is karakteristiek voor de ontwikkelingen rond 1900 en opgetrokken in machinale baksteen. Ook hier gaat het om een bouwdeel met een rechthoekige plattegrond, één bouwlaag en een zadeldak met pannendekking. De dakschilden hebben hier evenwel een hogere aanzet. Aan de voorzijde enkele stalingangen en stalvensters met sierraampjes. Op de verdieping twee oculusvensters en een hooizolderluik. Het achter deze gebouwen liggende bouwwerk (1a) dateert uit 1850. Waardevol historisch erf, met hoge beeldwaarde.

Adres : Rosierweg 1
Postcode : 7122 LJ
Plaats : Aalten



Bestemmingsplan : Landelijk gebied 2014 Aalten
Kadastraal nr. : L 1590



Rosierweg 4-4a, Aalten



In het overwegend open cultuurlandschap ten zuidoosten van de buurtschap Lintelo gelegen boerderijtje dat blijkt de jaarankers in de achtergevel in zijn huidige verschijningsvorm uit 1886 dateert, genaamd 'Klein Doornink'. Het bouwwerk bevindt zich op de hoek van de Rosierweg en de Sondernweg. Vermoedelijk wijst het jaartal op een verbouwing en heeft het object een hogere ouderdom. Het nu geheel voor bewoning in gebruik zijnde boerderijtje heeft een samengestelde plattegrond. Het voorhuis springt naar voren ten opzichte van de vroegere deel en heeft een hogere dakaanzet. De totale bouwmassa is éénlaags en bevat onder een zadeldak met Oudhollandse pannen en bakstenen schoorstenen. Het voorhuis ontvangt daglicht via vensters met opgeklampte luiken. Aan de achterzijde een op de straat gerichte voormalige deelingang onder een korfboog, geflankeerd door ijzeren stalraampjes. Tegen de topgevels is houtbeschoot aangebracht. Weliswaar is de detaillering vernieuwd, maar het historische karakter is goed herkenbaar gebleven. Markante locatie op de hoek van twee straten, en omgeven door hoog geboomte.

| | |
|------------------------|--------------------------------|
| Adres | : Rosierweg 4-4a |
| Postcode | : 7122 LJ |
| Plaats | : Aalten |
| Bestemmingsplan | : Landelijk gebied 2014 Aalten |
| Kadastraal nr. | : G 5164 |



Schooldijk 21, Aalten

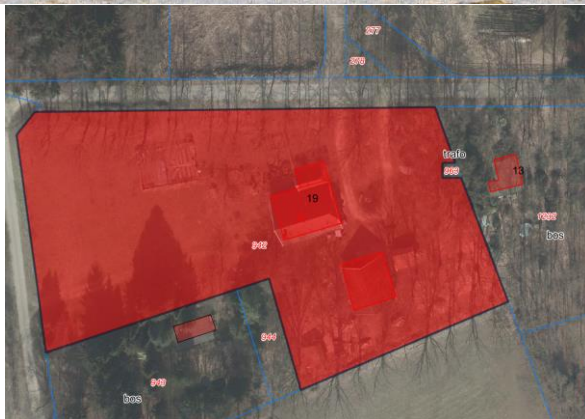


Dit dorpschooltje maakt deel van de kern van Lintelo, een kleine buurtschap waarvan de bebouwing is geconcentreerd in de driehoek tussen de Gendringseweg (z.), de Halteweg (w.) en de Schooldijk (o.). Het schooltje ligt langs de buitenzijde van deze driehoek, waar de bebouwde kom overgaat in het halfopen cultuurlandschap rondom Lintelo. In 1901 werd in Lintelo een Christelijke school opgericht, maar het onderhavige schooltje dateert uit omstreeks 1910 en is in de loop van de tijd diverse malen uitgebreid en verbouwd. Aan de kant van de Halteweg bevindt zich de voormalige onderwijzerswoning, die één geheel vormt met de oorspronkelijke bouwmassa. Dit bouwdeel wordt gekenmerkt door rondboogvensters met blinde boogtrommels. De lokaalvensters zijn juist gevat onder een flauwe segmentbogen. Alhoewel er detailvernieuwing plaatsvond, worden de lokaalvensters nog steeds gekenmerkt door een opzet als tweelichtsvensters, met benedenramen en van roedenverdeling voorziene bovenlichten. Zeer markante ligging op de hoek van de Schooldijk en de Halteweg, waar het object de entree tot de bebouwde kom markeert. Hoge beeldwaarde.

| | |
|------------------------|--------------------------------|
| Adres | : Schooldijk 21 |
| Postcode | : 7122 LX |
| Plaats | : Aalten |
| Bestemmingsplan | : Landelijk gebied 2014 Aalten |
| Kadastraal nr. | : L 2068 |



Schülenkampweg 19, Aalten



Boerderij die blijkens de jaarankers in de achtergevel uit 1901 dateert. Het erf is gelegen in het halfopen cultuurlandschap tussen Aalten (w.) en Bredevoort (o.), in het gebied direct ten oosten van de Hamelandroute. Hier is een concentratie van enige bebouwing, ingebed binnen kleine bospercelen (Hollenberg). De door weidegronden voorafgegane boerderij ligt aan de zuidkant van de Schülenkampweg, tegen de achtergrond van een bosperceel. Het bouwwerk is met de voorgevel op de Hamelandroute gericht, met de Beerninkweg als een parallel daaraan gelegen ventweg. De boerderij heeft een rechthoekige plattegrond en is opgezet volgens het hallehuistype. Er is één bouwlaag en de gevels zijn in baksteen gemetseld, met beraapte gevelplinten. De zolderverdieping is gevat onder een zadeldak met pannendekking, met op het rechterschild een forse bakstenen schoorsteen. Het voorhuis heeft aan de voorkant vier getoogde vensters met een 6-ruits raam en opgeklampte luiken. Op de verdieping drie lage vensters en tegen de topgevel houtbeschoot. Achter is er een brede deelingang onder een korfboog, geflankeerd door stalingangen. Bovenin twee oculi met een sierraampje. Op de zijgevel aansluitende nevenbouw. De deels in hout uitgevoerde en onder een zadeldak gevatte vrijstaande schuur rechts van de boerderij dateert uit 1950. Verder is er op het achterterrein nog een hooiberg van het paraplutype. Het deels vrij lommerrijke erf heeft een gaaf bewaard gebleven karakter, met hoge beeldwaarde.

Adres : Schülenkampweg 19



Postcode : 7121 MB
Plaats : Aalten
Bestemmingsplan : Landelijk gebied 2014 Aalten
Kadastraal nr. : P 942



Sondernweg 8, Aalten



In het halfopen cultuurlandschap ten zuidoosten van Aalten ligt deze voormalige boerderij aan het doorgaande tracé van de Sondernweg, genaamd 'Groot Doornink' en niet ver van de boerderij 'Klein Doornink' (Rosierweg 4-4a). Het betreft een hallehuisboerderijtje dat vermoedelijk uit het midden van de 19^{de} eeuw dateert. De boerderij is met de bedrijfsingang op de openbare weg gericht, en heeft een rechthoekige plattegrond, één bouwlaag en een zadeldak roodkeramische pannendeckking. Schilden met een vrij lage aanzet. Het metselwerk is uitgevoerd in bruine baksteen. Aan de deelszijde bevindt zich in het midden de deelingang, gevat onder een segmentboog met sluitsteen. Houten betimmering tegen de topgevel, overeenkomstig de streekeigen kenmerken. Het erf is zeer lommerrijk, met langs de straat een vrijstaande houten schuur. Waardevol historisch ensemble.



| | |
|------------------------|--------------------------------|
| Adres | : Sondernweg 8 |
| Postcode | : 7122 LH |
| Plaats | : Aalten |
| Bestemmingsplan | : Landelijk gebied 2014 Aalten |
| Kadastraal nr. | : G 4885 |



Spekkendijk 27, De Heurne



Boerderij van het streekeigen hallehuistype, met middenlangsdeel. De hallehuisboerderij is tegenwoordig geheel als woonhuis in gebruik. Desondanks heeft het pand zijn oorspronkelijke karakteristiek grotendeels behouden. Op het erf is eveneens een schuur aanwezig. De voormalige boerderij is gebouwd op een rechthoekige plattegrond en heeft één bouwlaag onder een zadeldak met achterwolveind. Het dak is voornamelijk gedekt met rode Oudhollandse pannen. De gevels zijn opgetrokken in baksteen, gemetseld in kruisverband. Rondom het pand bevindt zich een gepleisterde plint. In de voorgevel, die boven afsluit met een houten top, enkele vensters met roedenramen en houten luiken. De achtergevel van het pand heeft in het midden een deeldeuropening. Deze is voorzien van glas. Aan weerszijden hiervan bevindt zich een rondboogvormig stalvenster met een 7-ruits gietijzeren raam en een segmentboogvormige (staldeur)opening. Ook deze openingen zijn voorzien van glas. Hetzelfde geldt voor de staldeuropeningen in de zijgevels. De schuur is gebouwd op een rechthoekige plattegrond en heeft één bouwlaag onder een zadeldak dat is gedekt met rode Hollandse pannen. Ondanks enkele wijzigingen heeft ook de schuur zijn oorspronkelijke karakteristiek grotendeels behouden. Samen met de hallehuisboerderij heeft dit object ensemblewaarde. Het erf ligt markant in een bocht van de Spekkendijk in het oude kampenlandschap oostelijk van De Heurne.

| | |
|------------------------|--------------------------------|
| Adres | : Spekkendijk 27 |
| Postcode | : 7095 CE |
| Plaats | : De Heurne |
| Bestemmingsplan | : Landelijk gebied 2014 Aalten |
| Aangewezen | : F 417 |



Spekkendijk 41, De Heurne



Forse boerderij, 'De Blökke', van het hallehuistype, met middenlangsdeel, gebouwd in het eerste kwart van de 20^{ste} eeuw (ca. 1920) in traditionele trant. Tegen de rechter zijgevel van het hallehuis is een zomerhuis met schuur aangebouwd. Het complex is gaaf behouden gebleven. Zowel de boerderij als de schuur zijn gebouwd op een rechthoekige plattegrond en hebben één bouwlaag onder een zadeldak met achterwolfeind. De daken zijn gedekt met gesmoorde muldenpannen. De gevels zijn opgetrokken in baksteen, gemetseld in kruisverband. Alle vensteropeningen worden aan de bovenzijde afgesloten door rollagen. Kenmerkend voor het voorhuis van de boerderij zijn onder meer de vensters die zijn voorzien van 6-ruits bovenlichten met kathedraalglas en luiken. Vermoedelijk zijn de ramen uitgevoerd als schuifraam. Ook in de voorgevel van de schuur zijn schuiframen toegepast. Het achterhuis heeft zijn agrarische karakteristiek grotendeels behouden. Veel van de oorspronkelijke staldeuren en -ramen zijn nog aanwezig. Boerderij en aanbouw zijn markant gesitueerd ter zijde van de Spekkendijk en hebben hier door hun historische karakter een hoge beeldwaarde. De aan de west- en zuidzijde gelegen schuren hebben geen bijzondere waarde.

| | |
|------------------------|--------------------------------|
| Adres | : De Spekkendijk 41 |
| Postcode | : 7095 CE |
| Plaats | : De Heurne |
| Bestemmingsplan | : Landelijk gebied 2014 Aalten |
| Bestemming | : |
| Kadastraal nr. | : F 562 |



Spiekerdijk 1, Aalten



Waar de Spiekerdijk aansluit op een schuin op dit tracé aansluitend pad met laanbeplanting staat dit boerderijcomplex uit 1888. In de op het pad gerichte achtergevel (deel) verwijzen de jaarankers naar het bouwjaar, maar in 1913 is het pand uitgebreid. De boerderij is uitgevoerd volgens het hallehuistype, en heeft een langs de rechterzijde aansluitende schuur. Door deze opzet is er sprake van een zogeheten ‘tweekapper’. De bouwmassa is opgetrokken in bruine baksteen en heeft gepleisterde gevelplinten. Het merendeel van de gevelopeningen is gevat onder segment- en korboggen met sluitstenen, aansluitende bij de historiserende bouwtrant. De zolders zijn opgenomen in afgewolfde zadeldaken met keramische pannendeckking. Aan de voorzijde heeft het voorhuis rechts de in een ondiepe portiek opgenomen ingang, afgewisseld door vensters met T-schuiframes. Op de verdieping zijn er drie vensters. De zijgevels worden gekenmerkt door een afwisseling van stalingangen, stalraampjes en de vensters van het voorhuis. Het bedrijfsgedeelte heeft zowel ter hoogte van de schuur als de deel een brede inrit, maar bij de deel is deze gevat onder een latei. De schuurdeuren zijn gevat onder een korbboog. Ook hier stalingangen en stalraampjes, waaronder enkele oculi. Gaaf bewaard gebleven ensemble. Waardevol historisch erf met hoge beeldwaarde, zeker ook door de hoge laanbeplanting langs de rand van het erf.

Adres : Spiekerdijk 1
Postcode : 7121 KW



Plaats : Aalten
Bestemmingsplan : Landelijk gebied 2014 Aalten
Kadastraal nr. : P 797



Stationsweg 6, Aalten



Niet ver van de Stuwbeekbrug staat dit pand aan de zuidzijde van de Stationsweg, in het halfopen cultuurlandschap ten zuiden van Bredevoort. Kleine bossen en weidegronden wisselen elkaar hier af. Het pand dateert uit 1924 en is opgezet als een klein boerderijtje, met het karakter van een burgerwoning in een historiserende trant. Het bouwwerk – genaamd ‘Beekhof’ – heeft een rechthoekige plattegrond, één bouwlaag en een pannengedekt zadeldak. De gevels zijn in bruine baksteen in kruisverband gemetseld en hebben gepleisterde plinten. Een groot aantal gevelopeningen is gevat onder een bakstenen segmentboog met sluitstenen. Op de begane grond hebben de vensters opgeklampte luiken. Gaaf bewaard gebleven karakter. De symmetrisch ingedeelde voorgevel heeft op de begane grond een tweelichtsvenster en twee flankerende vensters, alle met bovenlichten met roedenverdeling. Op de verdieping voorzien twee vensters met een schuifraam het pand van daglicht. Houtbeschot met een decoratieve makelaar verlevendigt de topgevel, verwant aan de streekeigen kenmerken. Het pand is gelegen in een bijbehorende siertuin, langs de rand van een bosperceel. Belangrijke beeldwaarde.

| | |
|------------------------|--------------------------------|
| Adres | : Stationsweg 6 |
| Postcode | : 7121 LH |
| Plaats | : Aalten |
| Bestemmingsplan | : Landelijk gebied 2014 Aalten |
| Kadastraal nr. | : P 219 |



Stationsweg z.n., Aalten

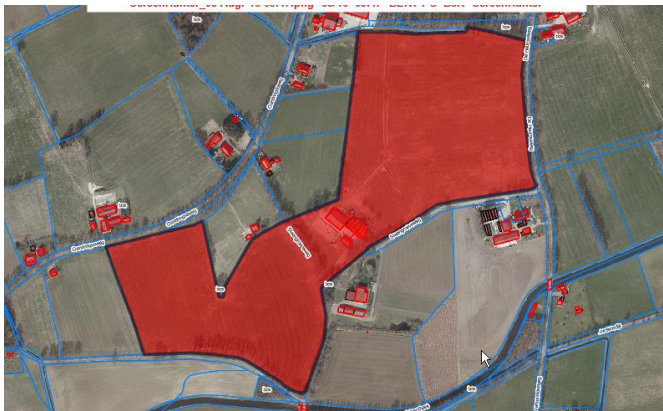


In het deels met kleine bossen ingevulde cultuurlandschap ten zuiden van Bredevoort ligt deze brug bij de aansluiting van de Stationsweg op de Buninkdijk en de Spoordijk, ter overbrugging van de Stuwbeek. Het object bevindt zich hier bij de bebouwing aan de Stationsweg 3 en de Buninkdijk 1. De Stuwbeeksbrug dateert uit 1926 en is uitgevoerd in beton. Het brugdek wordt afgeschermd door gesloten borstweringen die zowel aan de binnenzijde als de buitenzijde zijn verlevendigd met panelen. De uiteinden van de borstweringen springen schuin naar buiten, en accentueren op deze manier de aansluiting op het wegtracé. Opvallend zijn ook de afgeronde hoeken van de uiteinden. Naam en datering staan op de brug vermeld, middels een in het beton verzonken liggende belettering. De brug vormt een gaaf bewaard gebleven en markant historisch element, en is één van de weinige historische ‘kunstwerken’ in het door enkele beken doorkruiste buitengebied van de gemeente Aalten. Waardevol object met belangrijke beeldwaarde, en markant gelegen tegen de achtergrond van een klein bosperceel.

Adres : Stationsweg z.n.
Postcode : 7121 LH
Plaats : Aalten
Bestemmingsplan : Landelijk gebied 2014 Aalten
Kadastraal nr. : P 185 en P 1113



Steengroeveweg 1, Aalten



Boerderij uit 1897, genaamd 'Lens'. De boerderij maakt deel uit van een klein cluster van historische boerderijen in het overwegend open cultuurlandschap tussen de Gendringseweg en de De Heurnseweg. De bouwmasa bestaat uit een hallehuisboerderij met een links daarop aansluitende aanbouw van geringer formaat. Rechts van de boerderij bevindt zich een iets jonger bouwdeel (circa 1900), dat is verbonden met een naoorlogse ligboxenhal die geen bijzondere waarde heeft. Zowel de boerderij als de flankerende bouwdelen hebben een rechthoekige plattegrond, één bouwlaag en een onder een zadeldak met pannendeckning opgenomen zolderverdieping. De gevels zijn in bakstenen opgetrokken en hebben gepleisterde plinten. Aan de voorzijde van de hoofdbouw heeft het voorhuis rechts de hoofdingang, deel uitmakende van een vensterreeks met opgeklampte luiken. Op de verdieping zijn er drie vensters, en in de topgevel nog een venster, opgenomen in het houtbeschet. De vensters zijn voorzien van bovenlichten met roedenverdeling. De linker aanbouw heeft aan de voorkant drie vensters en boven twee oculi met sierroeden. Een houten voorschot verlevendigt de topgevel. Ook het rechts gelegen bouwdeel heeft houten topgevelbetimmering. Waardevol historisch erf met hoge ensemblewaarde, dat door zijn markante locatie van beeldbepalend belang is. Behalve genoemde ligboxenhal heeft ook het achter de boerderij gelegen bouwdeel geen bijzondere waarde.

Adres : Steengroeveweg 1

Postcode : 7121 LT



Plaats : Aalten
Bestemmingsplan : Landelijk gebied 2014 Aalten
Kadastraal nr. : G 5041



Steengroeveweg 3, Aalten



Deze boerderij ligt tegenover boerderij Lens (Steengroeveweg 1). Het gaat hier om een complex uit het eerste kwart van de 20^{ste} eeuw, bestaande uit een boerderij en een rechts daarvan gelegen bijbehorende schuur. De volgens het T-type opgezette boerderij telt anderhalve bouwlaag en is uitgevoerd in een eenvoudige historiserende trant. Zolderverdieping onder een schilddak met gesmoorde pannendekking. Aan de voorkant bevindt zich links de hoofdingang, in een vensterreeks met opgeklampte luiken. Het bovenlicht van de ingang is verlevendigd met sierroeden. Op de verdieping een reeks lage vensters. De naastgelegen schuur heeft één bouwlaag en een zadeldak. Aan de voorzijde een brede inrit onder een toog en met een bovenlicht met roeden. IJzeren sierraampjes. Dit waardevolle historische erf maakt tezamen met nr. 1 deel uit van een cluster met belangrijke ensemblewaarde. Het achter de boerderij gelegen gebouw heeft geen bijzondere waarde.

Adres : Steengroeveweg 3
Postcode : 7122 LT
Plaats : Aalten
Bestemmingsplan : Landelijk gebied 2014 Aalten
Kadastraal nr. : G 5051



Straksweg 1, Aalten

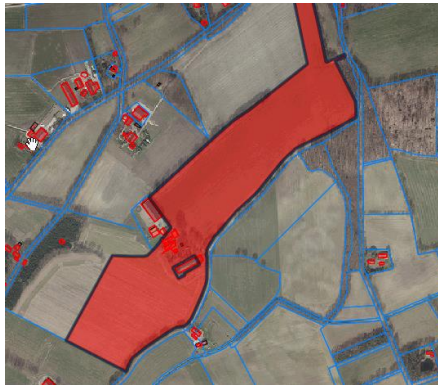


In het door oude essen gekenmerkte cultuurlandschap van Barlo en Groot Deunk staat deze boerderij aan de westzijde van de Straksweg en aan de overkant van de Bullenssteeg. In het gebied is een groot aantal historische boerderijen te vinden. De boerderij dateert vermoedelijk uit de vroege 19^{de} eeuw en heeft een opgehoogd voorhuis. Het gerenoveerde bouwwerk dat nu als een luxe woning in gebruik is, is uitgevoerd volgens het streekeigen hallehuistype. Het pand heeft een in hoofdzaak rechthoekige plattegrond en is opgetrokken in bruine baksteen, met gepleisterde gevelplinten. De zolderverdieping is gevat onder een zadeldak met roodkeramische pannendeckking. Op het opgehoogde rechter schild staat een forse bakstenen schoorsteen. Het voorhuis heeft links de ingang, met rechts daarvan twee vensters met opgeklampte luiken. Ze zijn voorzien van veelruits schuiframen en hebben gemetselde segmentbogen. Op de verdieping is er geen venster, en werd de topgevel van houten betimmering voorzien. Op het achtererf een jongere schuur. Waardevol historisch ensemble, dat is gecombineerd met hagen en oud geboomte.

Adres : Straksweg 1
Postcode : 7122 RC
Plaats : Aalten
Bestemmingsplan : Landelijk gebied 2014 Aalten
Kadastraal nr. : N 128



Tammeldijk 4, Aalten



Boerderijcomplex in het halfopen cultuurlandschap ten noorden van IJzerlo, genaamd 'Rensink' (hier een gelijknamige theetuin). In oorsprong gaat de boerderij terug op circa 1800, maar in de huidige verschijningsvorm kwamen de diverse bouwdelen vanaf de late 19^{de} eeuw tot stand. De hoofdmassa dateert uit 1914 en is opgezet volgens het hallehuistype. Deze boerderij heeft een rechthoekige plattegrond, één bouwlaag en een pannengedekt zadeldak. De gevels zijn opgetrokken in bruine baksteen en hebben een gepleisterde plint. De midden in de achtergevel gelegen deelingang is bereikbaar via een inpandige portiek en gevat onder een segmentboog met sluitstenen. Ook de opzij gelegen stalingangen hebben een segmentboog met sluitstenen. Verder zijn er enkele symmetrisch in de gevel gelegen stalramen met sierroeden. De overige erfbebouwing bestaat uit deels houten schuren met pannengedekte zadeldaken. Het erf is verder gecombineerd met hoog geboomte en vormt een zeer waardevol historisch ensemble met hoge beeldwaarde. Gaaf bewaard gebleven karakter.

Adres : Tammeldijk 4
Postcode : 7122 LK
Plaats : Aalten
Bestemmingsplan : Landelijk gebied 2014 Aalten
Kadastraal nr. : L 1035



Teubenweg 3, De Heurne



Kleine boerderij van het hallehuistype, daterend uit de periode rond 1900-1910 (1906). Het pand heeft een rechthoekige plattegrond, één bouwlaag en een met pannen gedekt zadeldak met wolfeind aan de achterzijde. De topgevel aan de voorzijde heeft een houten top. De gevels zijn gemetseld in baksteen in kruisverband en voorzien van een gepleisterde plint. De vier grote vensters in de voorgevel hebben gemetselde segmentbogen, 6-ruits schuiframen en opgeklampte houten luiken. In de zolderverdieping zijn er hier twee kleine vensters. In de zijgevels diverse kleine vensters met roedenramen en luiken. Rechts naast de boerderij staat een klein bijgebouw met pannen gedekt zadeldak, bakstenen, deels met hout beklede gevels, waarin enkele kleine getoogde vensters met ijzeren raampjes. Achter de boerderij een deels vernieuwde schuur met deels bakstenen, deels houten gevels. De boerderij is markant gelegen op één van de hoeken van het kruispunt van de Teubenweg en de Abstegerdijk, in het buitengebied ten oosten van De Heurne. Karakteristiek voor het gebied is het door verspreide boerderijen gekenmerkte hoevenlandschap, met een deels open en deels door kleine bossen gekenmerkt karakter, en de bij De Heurne, Dinxperlo en IJzerlo gelegen essen, kampen en dekzandruggen.

Adres : Teubenweg 3
Postcode : 7095 BW
Plaats : De Heurne
Bestemmingsplan : Landelijk gebied 2014 Aalten
Kadastraal nr. : F 224



Teubenweg 2, De Heurne



Boerderijcomplex dat is gelegen op de T-vormige kruising van de Teubenweg en het Giebinkslat. Deze T-boerderij dateert vermoedelijk uit het midden van de 19^{de} eeuw en is in 1956 gecombineerd met een vrijstaande schuur. Op het kadastrale minuut van 1832 is hier ter hoogte van het gebied De Barke nog geen bebouwing te zien. Later verrijst er de onderhavige boerderij, genaamd Teuben. Het is bekend dat in het Teubenhuis onderduikers hebben geschuild (de onbewoonde boerderij De Bark was in het gebied een belangrijk verzetsbolwerk). De boerderij heeft een voorhuis met een met pannen gedekt schilddak, vensters met houten luiken, en lage zoldervensters die wijzen op een graanzolder. Aan de achterzijde een deelingang onder een korbboog. Zowel in de hoofdvorm als de detaillering gaaf bewaard gebleven. De bijbehorende vrijstaande schuur uit 1956 heeft een roodgedekt zadeldak met wolfeinden, en is deels in hout uitgevoerd. Uit dezelfde periode enkele bijgebouwen zonder bijzondere waarde. Het deels van hoog geboomte voorziene erf maakt deel uit van het buitengebied van De Heurne. In het gebied bevindt zich een kamp, omkaderd door een houtwal en bos. Karakteristiek voor het gebied is verder het door verspreide boerderijen gekenmerkte hoevenlandschap, met een deels open en deels door kleine bossen gekenmerkt karakter, en de bij De Heurne, Dinxperlo en IJzerlo gelegen essen, kampen en dekzandruggen.

Adres : Teubenweg 2
Postcode : 7095 BW
Plaats : De Heurne



Bestemmingsplan : Landelijk gebied 2014 Aalten
Kadastraal nr. : F 1075



Teubenweg 4, De Heurne



Hallehuisboerderij met een vrijstaande timmerwerkplaats/schuur/stal en een kippenhok, in de huidige verschijningsvorm daterende uit 1923. Blijkens oud kaartmateriaal stond hier al in de vroege 19^{de} eeuw een boerderij. Het is bekend dat ene Gerrit Jan Krajenbrink – op deze locatie gevestigd – de huidige boerderij bouwde. Hij was boer en timmerman, en bouwde in deze omgeving ook andere boerderijen. De boerderij heeft een zadeldak met pannendekking, een topgevel met houtbeschot, vensters met luiken en een ingangsportiek. Boven de ingang wordt het bouwjaar vermeld, tegelijk met de initialen van de bouwheer en diens vrouw. Aan de achterzijde een in het midden gelegen deelingang onder een gedrukte rondboog. De vrijstaande schuur heeft een aan één zijde afgewolfde kap en deels in houtbeschot uitgevoerde gevels. Overwegend gaaf bewaard gebleven, waardoor hier sprake is van een waardevol historisch ensemble.

Het via een toegangspad met hoge laanbeplanting bereikbare erf ligt op enige afstand van de weg, in het buitengebied van De Heurne. Ten zuiden van het complex is een kamp, omkaderd door een houtwal en bos. Karakteristiek voor het gebied is het door verspreide boerderijen gekenmerkte hoevenlandschap, met een deels open en deels door kleine bossen gekenmerkt karakter, en de bij De Heurne, Dinxperlo en IJzerlo gelegen essen, kampen en dekzandruggen.

Adres : Teubenweg 4
Postcode : 7095 BW
Plaats : De Heurne



Bestemmingsplan : Landelijk gebied 2014 Aalten
Kadastraal nr. : F 297



Tolhuisweg 8, Aalten



Aan de Tolhuisweg staat deze boerderij, genaamd 'Villekes', markant gelegen op de hoek van de Schülenkampweg. Blijkens de jaarankers in de achtergevel dateert het complex uit 1866. De boerderij is gecombineerd met deels jongere erfbouw, in de vorm van enkele deels vrijstaande schuren. Het bouwwerk is uitgevoerd volgens het streekeigen hallehuistype en heeft een rechthoekige plattegrond, één bouwlaag en een zadeldak met roodkeramische pannendekking. Aan de voorkant bevindt zich links de ingangspartij, met rechts daarvan twee vensters met een 6-ruits schuifraam en opgeklampte luiken. Op de verdieping zijn er twee vensters met draairamen, en daarboven is de topgevel met hout betimmerd. De achtergevel toont de opzet met een middenlangsdeel. De deelingang is gevat onder een segmentboog en bevat een dubbele 'enddeur' met een makelaar. IJzeren stalraamjes en twee stalingangen flankeren de deelingang, met op de verdieping een hooiluikopening en ook hier gevelbetimmering. De diverse schuren hebben zadeldaken, deels met een ongelijk schild. Van belang zijn hier dan de houten schuur linksachter de boerderij en het rechter deel van de houten schuur achter de boerderij. Boerderij en schuren vormen een waardevol historisch ensemble, dat vanuit verschillende standpunten sterk de aandacht trekt. Ook in combinatie met de hoge laanbeplanting langs de Tolhuisweg van hoge beeldwaarde.

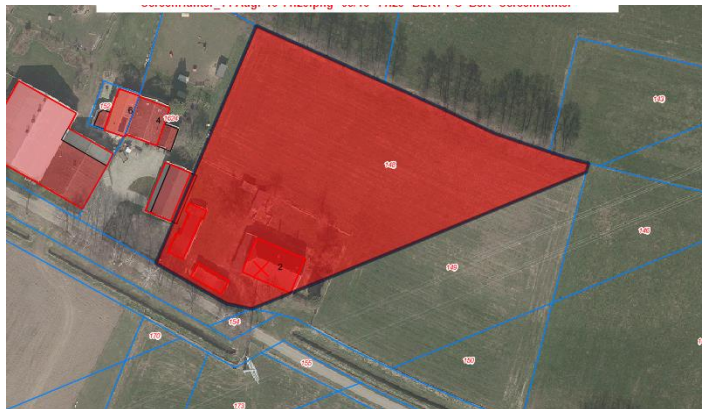
Adres : Tolhuisweg 8
Postcode : 7121 MA
Plaats : Aalten



Bestemmingsplan : Landelijk gebied 2014 Aalten
Kadastraal nr. : P 286



Tuunterweg 2, Aalten



Boerderij in het overwegend open cultuurlandschap ten noorden van de buurtschap Lintelo, deel uitmakende van een cluster van enkele boerderijen. Het gaat hier om een goed bewaard gebleven voorbeeld van boerderijbouw uit de periode rond 1900. De boerderij is uitgevoerd volgens het historische hallehuistype. Het object heeft een rechthoekige plattegrond, één bouwlaag en een zolderverdieping die is gevat onder een zadeldak met gesmoorde Friese pannen. De gevels zijn gemetseld in baksteen in kruisverband en hebben gepleisterde plinten. De aan de zijkant gelegen ingangen van het bedrijfsgedeelte en het voorhuis zijn op de openbare weg gericht. Aan de voorkant heeft het voorhuis beneden vier vensters met opgeklampte luiken. Verder zijn er twee bovenvensters en is de topgevel van houten betimmering voorzien, overeenkomstig de streekeigen kenmerken. Aan de zijkant bevindt zich links van de in een portiek opgenomen ingang een opkamer. De deelingang bevat een dubbele poort met ruitvormige raampjes. Waardevol oud erf met belangrijke beeldwaarde, zeker ook in combinatie met de twee solitaire langstrakke gebouwen langs de linker zijgevel van de boerderij.

Adres : Tuunterweg 2
Postcode : 7122 MA
Plaats : Aalten
Bestemmingsplan : Landelijk gebied 2014 Aalten
Kadastraal nr. : L 148



Varsseveldsestraatweg 108, Aalten



Vermoedelijk gaat het hier om een voormalige smederij, te vinden aan de noordzijde van de Varsseveldsestraatweg, één van de belangrijkste uitvalswegen van Aalten. Hier staat het object vlakbij de aansluiting op de Vellegendijk. Het tot het bedrijfscomplexje behorende woonhuis dateert uit 1913. De links daarop aansluitende smederij zal rond 1920 zijn gebouwd. Beide bouwdelen zijn door een verbindingslid met elkaar verbonden. Het woonhuis heeft een rechthoekige plattegrond, één bouwlaag en een zolderverdieping onder een zadeldak dat aan de achterzijde is afgewolfd. De voorgevel heeft een symmetrische indeling, met een ingangsportiek en vensters die zijn gevat onder segmentbogen met sluitstenen. In de linker zijgevel bevindt zich een zij-ingang, geflankeerd door vensters met T-schuiframen en (deels) opgeklampte luiken. De bovenlichten zijn voorzien van roedenverdeling. Ook de oude smederij is opgetrokken op een rechthoekige plattegrond en telt één bouwlaag en een zolderverdieping onder een zadeldak met pannendekking. Aan de voorkant een brede ingang met een schuifdeur, en daarboven een luikopening onder een korfboog. De zijgevel bevat enkele ijzeren ramen met roedenverdeling. Waardevol historisch bedrijfscomplexje, georiënteerd op de openbare weg en van hoge beeldwaarde. De bebouwing achterop het terrein heeft geen bijzondere waarde.

Adres : Varsseveldsestraatweg 108
Postcode : 7122 NM
Plaats : Aalten



Bestemmingsplan : Landelijk gebied 2014 Aalten
Kadastraal nr. : L2104



Varsseveldsestraatweg 112, Aalten



Voormalige boerderij die op een karakteristieke manier met het bedrijfsgedeelte op de openbare weg is gericht. In de loop van de tijd onderging het object een aantal wijzigingen, maar het authentieke karakter is goed behouden gebleven. Aan de Varsseveldsestraatweg die één van de belangrijkste uitvalswegen van Aalten is, neemt deze direct aan de straat gesitueerde boerderij een markante positie in, met grote beeldbepalende waarde. Waardevol historisch erf. Karakteristiek voor deze iets ten westen van de Vellegendijk gelegen boerderij uit de late 19de eeuw is de opzet volgens het streekeigen hallehuistype. Het bouwwerk heeft een rechthoekige plattegrond, één bouwlaag en een zadeldak met roodkeramische pannendeckking. De op de straat gerichte deel is bereikbaar via een inpandige inrit die is gevat onder een korfboog met sluitstenen. Links bevinden zich twee stalvensters onder een rondboog en met een ijzeren raampje. Uiterst rechts een getoogde stalingang. Stalingangen en stalvensters geleiden de zijgevels. Het onderscheid tussen het bedrijfsgedeelte en het voorhuis wordt geaccentueerd door het iets hoger doorgestoken dak. Metselwerk in baksteen in kruisverband.

Adres : Varsseveldsestraatweg 112
Postcode : 7122 NR
Plaats : Aalten
Bestemmingsplan : Landelijk gebied 2014 Aalten
Kadastraal nr. : L 408



Varsseveldsestraatweg 126, Aalten



Dit transformatorhuisje van de Provinciale Electriciteitswerken is gelegen aan de noordzijde van de Varsseveldsestraatweg, pal aan de overzijde van de haaks hierop aansluitende Halteweg die naar de buurschap Lintelo leidt. Het gebouwtje dateert uit 1931 en herinnert aan de periode dat het gebied geleidelijk steeds meer werd voorzien van electriciteitsvoorziening. Aanvankelijk gebeurde dit vooral in de dorpen en kernen, alsmede langs hoofdverbindingswegen zoals de Varsseveldsestraatweg. Het gebouwtje heeft een rechthoekige plattegrond, met één bouwlaag en een schilddak met flauw hellende schilden (op de foto met sneeuw bedekt). De gevels zijn in baksteen opgetrokken en bevatten ingangen met stalen deuren. Het bovenste deel van de gevels is licht uitkragend, met langs de onderzijde een strook geteerde baksteen. Een tekstplateau geeft aan dat het hier om een gebouwtje van het provinciale energiebedrijf gaat. Het zal zijn ontworpen door G. Versteeg, die in deze periode de huisarchitect was van de Provinciale Gelderse Electriciteits Maatschappij (PGEM). Weliswaar onderging het object een enkele wijziging, maar het is redelijk gaaf bewaard gebleven. Zelfs de historische omheining, met betonpaaltjes en stalen buishekken, is nog aanwezig. Door de markante locatie en sterk in het oog vallende ligging vertegenwoordigt het object belangrijke beeldbepalende waarde.

Adres : Varsseveldsestraatweg 126
Postcode : 7122 NT
Plaats : Aalten
Bestemmingsplan : Landelijk gebied 2014 Aalten



Kadastraal nr. : L 321



Varsseveldseweg 9, De Heurne



Woning met aangebouwde werkplaats/garage, in oorsprong uit 1928 en gebouwd in traditioneel-zakelijke stijl. De garage is omstreeks 1998 nieuw gebouwd. Het woonhuis heeft een rechthoekige plattegrond, één bouwlaag en een met pannen gedekt mansardedak met de nokrichting evenwijdig aan de voorgevel. Het dak heeft overstekken met houten bakgoten. Aan de voorzijde is er een middenrisaliet met dakhuis en lessenaarsdak. De gevels zijn opgetrokken in baksteen in halfsteens verband, met bakstenen plint en gemetselde rollagen. De vensters hebben bakstenen lekdorpels, houten kozijnen en bovenlichten met roedenramen. De middenrisaliet in de voorgevel bezit de hoofdingang met deur met nevenlicht onder een houten luifel aan ijzeren beugels. Hierboven een zeshoekig bovenlicht met roedenverdeling. De vensters op de begane grond hebben luiken bij de benedenramen. De woning is met een laag tussenlid met plat dak gekoppeld aan de garage. Het geheel ligt in een tuin terzijde van de Varsseveldseweg.



| | |
|------------------------|--------------------------------|
| Adres | : Varsseveldseweg 9 |
| Postcode | : 7095 AR |
| Plaats | : De Heurne |
| Bestemmingsplan | : Landelijk gebied 2014 Aalten |
| Kadastraal nr. | : F 337 |



Varsseveldseweg 6, De Heurne



Woonhuis uit de vroege 20^{ste} eeuw (vermoedelijk 1907), gebouwd in traditionele trant met invloed van de neorenaissance. Het pand is in vrij gave staat behouden gebleven en valt op door het bijzondere dakoverstek met rondboogsierspant op korbeelstellen aan de voorzijde. Het huis heeft een rechthoekige plattegrond, één bouwlaag en een afgewolfd zadeldak met rode pannendeckking. De gevels zijn gemetseld in baksteen in kruisverband en deels gepleisterd. De bakstenen rechter zijgevel heeft speklagen en gepleisterde geboorte- en sluitstenen in de strekken boven de gevelopeningen. Deze zijn voorzien van houten kozijnen en luiken (bij de vensters beneden). De hoofdingang bevindt zich in de gepleisterde, naar de straat gekeerde gevel, in een portiek, met aan weerszijden een venster met luiken. Tegen de linker zijgevel sluit een kleine aanbouw met zadeldak aan, vermoedelijk uit dezelfde bouwtijd als de woning. De woning bevindt zich op een ruim erf ter zijde van de Varsseveldseweg, op geringe afstand van de bebouwde kom van De Heurne en heeft hier door zijn bijzondere vormgeving en de ligging in een bosrijk gebied een hoge beeldwaarde.

Adres : Varsseveldseweg 6
Postcode : 7095 AT
Plaats : De Heurne
Bestemmingsplan : Landelijk gebied 2014 Aalten
Kadastraal nr. : F 362



't Villeken 16/20, Aalten



Deze boerderij maakt deel uit van het door essen en kampen gekenmerkte open cultuurlandschap in de omgeving van de buurtschappen Dale en Barlo. De historische boerderijen liggen hier verspreid en veelal kransvormig rondom de oude één- en meermansessen. Het onderhavige object dateert uit de vroege 20^{ste} eeuw en is uitgevoerd in een historiserende trant. Kenmerkend zijn vooral de venstertogen met sluitstenen. De boerderij heeft door de aanwezigheid van een op de linker zijgevel aansluitende (historische) aanbouw een samengestelde plattegrond. Door de opzet met een voorhuis en een haaks hierop geplaatste deel is er sprake van een T-boerderij. Het voorhuis is anderhalffaags en heeft een afgewolfd zadeldak met gesmoorde pannen. Links van de middenas bevindt zich een ingangsportiek, gelegen binnen een vensterreeks met opgeklampte luiken. Op de verdieping telt de boerderij een reeks lage vensters. Ook de links aansluitende aanbouw is voorzien van een afgewolfd zadeldak met pannendekking. Het op enige afstand van de openbare weg gelegen complex heeft hoge ensemblewaarde en is van beeldbepalend belang. De achter de boerderij gelegen bebouwing heeft geen bijzondere waarde.

Adres : 't Villeken 16/20
Postcode : 7122 PK
Plaats : Aalten
Bestemmingsplan : Landelijk gebied 2014 Aalten
Kadastraal nr. : O 1287 en O 1288



Welinkweg 4, Aalten



Het gaat hier om een boerderij met deel en een vrijstaande schuur, waarvan de deel de jaarankers 1883 draagt. De schuur is vermoedelijk zo rond 1900 tot stand gekomen. Op het aan de andere zijde van de deel aansluitende voorhuis is rond 1960 een nieuw woonhuis met verbindingslid aangesloten (dit woonhuis met verbindingslid heeft geen bijzondere waarde). Het is niet duidelijk in hoeverre het oorspronkelijke voorhuis is gewijzigd. Het complex is gelegen in de buurtschap Dale die zich ten noorden van Aalten bevindt. Deze buurtschap bestaat in hoofdzaak uit een aantal bij een groot escomplex gelegen boerderijen. Kernvorming heeft er nooit plaatsgevonden. De onderhavige boerderij en schuur vormen er nog altijd een markant historisch ensemble, dat is gelegen in een bocht van de Welinkweg. Komende vanaf de iets meer naar het westen gelegen Aladnaweg valt dit ensemble direct in het oog, met hoge beeldbepalende en ensemblewaarde. Beide bouwdelen hebben een rechthoekige plattegrond, één bouwlaag en een zadeldak met pannendeckking. De gevels zijn in baksteen opgetrokken. In de op de straat gerichte gevels bevinden zich hoge en onder een korfboog met sluitstenen gevatte inritten (middenlangsdeel), geflankeerd door gietijzeren stalraampjes. De topgevels bestaan uit een houten voorschot.

Adres : Welinkweg 4
Postcode : 7122 PL
Plaats : Aalten



Bestemmingsplan : Landelijk gebied 2014 Aalten
Kadastraal nr. :O 1294



Welskerveen 1, De Heurne



Boerderijcomplex uit 1937 (De Voornekamp), in opdracht van J.D. Keuper gebouwd naar ontwerp van H.W. Boland uit Dinxperlo. Het bouwwerk geeft een goed beeld van de vernieuwende ontwikkelingen in de boerderijbouw tijdens het interbellum. Enerzijds is door de combinatie van het voorhuis en de deel onder één kap voortgeborduurd op het historische en streekeigen hallehuistype. Anderzijds kreeg het voorhuis meer het karakter van een burgerwoning. Karakteristiek is de opzet met een pannengedekt zadeldak en een symmetrische voorgevel met vensters met luiken en ramen met roedenverdeling. De deel heeft stalraampjes en een dakkapel met hooiluikopening. Rechts sluit een bijbehorende schuur aan, eveneens met een pannengedekt zadeldak. Hierdoor is er sprake van een ‘tweekapper’. Zowel in de detaillering als de hoofdvorm goed behouden gebleven. Waardevol historisch ensemble. De diverse bijgebouwen op het erf zijn van jongere datum en hebben geen bijzondere waarde.

Het erf maakt deel uit van het door een overwegend open karakter en verspreide boerderijen gekenmerkte buitengebied ten zuidoosten van de buurtschap De Heurne. Hier bevindt het complex zich niet ver van het kruispunt met het Ovinkveld, de Spekkendijk en de Hoge Heurnseweg, waar de boerderij al op enige afstand in het zicht valt. Het Ovinkveld is er een kleine historische es ten noorden van Dinxperlo.

Adres : Welskerveen 1
Postcode : 7095 CD
Plaats : De Heurne



Bestemmingsplan : Landelijk gebied 2014 Aalten
Kadastraal nr. : F 2294



Wikkerinkweg 5, Aalten



In een bocht van de Wikkerinkweg in het halfopen cultuurlandschap ten zuiden van Aalten en de Keyzersbeek (Heurne) is dit boerenerf markant gelegen, omringd door weidegronden. De boerderij dateert uit omstreeks 1925 en is gecombineerd met een op haaks op de linker zijgevel aansluitende aanbouw en een vrijstaande houten schuur. Bij de schuur staat bovendien een hooiberg, in parapluvorm (golfplaten). De boerderij is uitgevoerd volgens het hallehuistype en heeft één bouwlaag en een zadeldak met roodkeramische pannendekking. De in baksteen opgetrokken gevels zijn voorzien van gepleisterde plinten. Het voorhuis heeft een symmetrische gevelindeling, met vensters met opgeklampte luiken. Verticaalroeden verlevendigen de bovenlichten. Achter bevindt zich de onder een korfboog met sluitstenen gevatte deelingang (middenlangsdeel). De haaks op het bouwwerk aansluitende uitbouw vormt een schuur met een onder een latei gevatte ingang en veelruits ramen. Ook dit bouwdeel heeft een roodgedekt pannendak. De houten schuur heeft eveneens een zadeldak met pannendekking. De met enig geboomte, waaronder een knotwilg, omgeven boerderij vormt een waardevol en gaaf bewaard gebleven historisch complex met hoge ensemblewaarde. Al op enige afstand neemt het erf een in het oog vallende positie in, met belangrijke beeldwaarde.

Adres : Wikkerinkweg 5
Postcode : 7122 JE
Plaats : Aalten
Bestemmingsplan : Landelijk gebied 2014 Aalten



Kadastraal nr. : R 37



diverse grenspalen



Op de foto één van de bijzondere exemplaren: een hardstenen grenspaal in Aalten-Demkes, met het nummer 746.

Langs de rijksgrens Nederland-Duitsland bevindt zich een groot aantal historische grenspalen. Een deel ervan is van hardsteen en verwijst naar de grenswijziging kort na het Congres van Wenen (1814-1815), toen de bezitsverhoudingen van Pruisen werden hersteld. Een deel van de grensstenen bevindt zich binnen het bestemmingsplangebied Dinxperlo (tussen Hahnenpatt en Aaltenseweg). Samen met enkele oudere zandstenen exemplaren vormen ze een belangrijke illustratie van de historische grensverhoudingen tussen Nederland en Duitsland. Hieronder volgt een opsomming van de bijzondere grenspalen. De niet bijzondere exemplaren (eenvoudige betonnen paaltjes van recente datum) worden hier niet genoemd!

737 (Veerbeek-Dinxperlo 2), hardsteen, met opschrift no.737

738 (IJzerlo, langs Veerbeek Paardenboer, hardsteen, met opschrift no.738)

740 (IJzerlo langs Veerbeek, hardsteen, vierkant met piramidevormige kop)

740a (IJzerlo, langs Veerbeek, hardsteen, vermoedelijk afgebroken)

740b (IJzerlo, langs Veerbeek, zeshoekig, hardsteen)

740c (IJzerlo, zeshoekig, hardsteen)

741 (IJzerlo, vierkant, hardsteen, met piramidevormige kop en opschrift no.741)

742 (IJzerlo, vierkant, hardsteen met piramidevormige kop)

743 (IJzerlo langs Veerbeek, hardsteen, met piramidevormige kop en opschrift no.744 (vernummerd dus)



-
- 745a (Aalten-Bruns, hardsteen, vierkant)
 - 745b (Aalten-Bruns, hardsteen, vierkant)
 - 745d (Aalten-Demkes, hardsteen, vierkant)
 - 745f (Aalten-Demkes, hardsteen)
 - 745i (Aalten-Demkes, zeshoekig, hardsteen)

diverse grenspalen



Op de foto een hardstenen grenspaal in IJzerlo, langs de Veerbeek, met het nummer 740.

- 745j (Aalten-Demkes, zeshoekig, hardsteen)
- 745k (Aalten-Demkes, zeshoekig, hardsteen)
- 746 (Aalten-Demkes, vierkant, hardsteen met piramidevormige kop en opschrift no.746)
- 746a (Aalten-grensovergang, vierkant, hardsteen)
- 746b (Aalten-grensovergang, hardsteen)
- 746c (Aalten-grensovergang, hardsteen)
- 746d (Aalten-grensovergang, zeshoekig, hardsteen)
- 747 (Aalten-grensovergang, vierkant, hardsteen, met rijkswapen)
- 747b (Aalten-grensovergang, vierkant, hardsteen, met opschrift)
- 747c (Aalten-grensovergang, vierkant, hardsteen met piramidevormige kop)
- 747d (Aalten-grensovergang, vierkant, hardsteen met piramidevormige kop)



747e (Aalten-grensovergang, vierkant, hardsteen met piramidevormige kop en opschrift 173)

748 (Heurne-grensovergang Hemden), gietijzeren steen in wegdek met opschrift N D 748)

748a (Grensdijk, grensovergang, vierkant, hardsteen met opschrift)

748b (Grensdijk, vierkant, hardsteen met piramidevormige kop)

748c (Grensdijk, vierkant, hardsteen met piramidevormige kop)

748d (Grensdijk, vierkant, hardsteen met piramidevormige kop)

749 (Grensweg-Aalten, vierkant, zandsteen, met wapen)

749a (Grensweg, vierkant, hardsteen met piramidevormige kop)

750 (Grensweg, vierkant, natuursteen)

750a (Grensweg, vierkant, hardsteen met piramidevormige kop)

750b (Grensweg, vierkant, hardsteen met piramidevormige kop)

751 (Grensweg, vierkant, zandsteen met wapen)

751a (Grensweg, vierkant, natuursteen)

751b (Grensweg, vierkant, natuursteen)

752 (Grensweg, vierkant, natuursteen, met wapen)

diverse grenspalen





Op de foto een zeshoekige hardstenen grenspaal bij de grensovergang bij Aalten, met het nummer 746d.

752a (Grensweg, vierkant, natuursteen)

753 (Venn, vierkant, natuursteen, met wapen)

753a (Grensweg, vierkant, hardsteen met piramidevormige kop)

753b (Grensweg, natuursteen, restant)

754 (Grensweg, natuursteen)

755 (Landgrabenheide, vierkant, hardsteen met piramidevormige kop)

755b (Landgrabenheide, vierkant, hardsteen met piramidevormige kop)

756 (Dambeek, vierkant, natuursteen, wapen)






4 PANDEN MET EEN POSITIEVE TOTAALWAARDE

n.b. Per straat eerst de oneven nrs. en daarna de even nrs.








| | | | |
|---|------------------|--|-----------------|
|  | Aaltenseweg 83 |  | Akkermateweg 13 |
|  | Abstegerdijk 1 |  | Aladnaweg 7 |
|  | Abstegerdijk 4-6 |  | Aladnaweg 19 |



| | | | |
|--|--------------|--|------------------|
|  | Aladnaweg 2a |  | Aladnaweg 26 |
|  | Aladnaweg 10 |  | Apenhorsterweg 5 |
|  | Aladnaweg 22 |  | Apenhorsterweg 6 |



| | | | |
|--|---------------|--|------------------|
|  | Barloseweg 2 |  | Barloseweg 22 |
|  | Barloseweg 4 |  | Barloseweg 24 |
|  | Barloseweg 12 |  | Beggelderdijk 42 |









| | | | |
|--|------------------|--|--------------|
|  | Beggelderdijk 48 |  | Beunkdijk 1 |
|  | Beggelderdijk zn |  | Beunkdijk 13 |
|  | Beggelderpad 3 |  | Beunkdijk 2 |




| | | | |
|--|---------------|--|---------------|
|  | Bolwerkweg 9 |  | Bolwerkweg 22 |
|  | Bolwerkweg 11 |  | Bolwerkweg 24 |
|  | Bolwerkweg 12 |  | Bosweg 5-7 |









| | | | |
|--|-------------|--|---------------------------|
|  | Bosweg 8-8a |  | Brakenweg 9 |
|  | Boterdijk 4 |  | Bredevoortsestraatweg 133 |
|  | Boterdijk 6 |  | Bredevoortsestraatweg 149 |




| | | | |
|--|------------------|--|-------------------|
|  | Brethouwerweg 1 |  | Brussendijk 2 |
|  | Brethouwerweg 1a |  | Buddinkdijk 1 |
|  | Brethouwerweg 4 |  | Caspersstraat 2-4 |



| | | | |
|--|------------------|--|--------------------|
|  | Caspersstraat 6 |  | Caspersstraat 40 |
|  | Caspersstraat 8 |  | D.H. Keuperweg 6-8 |
|  | Caspersstraat 30 |  | Damheideweg 1 |



| | | | |
|--|--------------------------|--|--------------------------|
|  | De Heurnseweg 2-2b |  | Dinxperlosestraatweg 133 |
|  | Dennenoord 1-23 |  | Dinxperlosestraatweg 159 |
|  | Dinxperlosestraatweg 131 |  | Dinxperlosestraatweg 90 |



| | | | |
|--|------------------------------|--|---------------------------|
|  | Dinxperlosestraatweg 98 |  | Dinxperlosestraatweg z.n. |
|  | Dinxperlosestraatweg 102 |  | Drenthelweg 1 |
|  | Dinxperlosestraatweg 106-110 |  | Driehonderdmeterweg 1 |





| | | | |
|--|-----------------------|--|-----------------|
|  | Driehonderdmeterweg 3 |  | Essinkweg 6 |
|  | Elshoekweg 18-20 |  | Gelkinkweg 10 |
|  | Essinkweg 4 |  | Gendringseweg 1 |



| | | | |
|--|---------------------|--|----------------------|
|  | Gendringseweg 11-13 |  | Gendringseweg 30 |
|  | Gendringseweg 37a |  | Gendringseweg 36-36a |
|  | Gendringseweg 4 |  | Gendringseweg 44 |



| | | | |
|--|------------------|--|---------------|
|  | Giebinkslat 5 |  | Guttersdijk 2 |
|  | Groot Deunkweg 2 |  | Haartseweg 15 |
|  | Guttersdijk 1 |  | Haartseweg 10 |









| | | | |
|--|------------|--|---------------|
|  | Hagtweg 5a |  | Hagtweg 8 |
|  | Hagtweg 2 |  | Halteweg 1-3 |
|  | Hagtweg 6 |  | Halteweg 9-11 |



| | | | |
|--|---------------|--|---------------|
|  | Halteweg 12 |  | Heidedijk 5a |
|  | Halteweg 14.1 |  | Heidedijk 2 |
|  | Halteweg 14b |  | Heijinkdijk 1 |



| | | | |
|--|----------------|--|--------------------|
|  | Heijinkdijk 3 |  | Heuvelweg 4 |
|  | Hengeveldweg 3 |  | Hoenkijkdijk 6a |
|  | Heuvelweg 2 |  | Hoge Heurnseweg 12 |









| | | | |
|--|--------------------|--|------------------|
|  | Hoge Heurnseweg 14 |  | Huisstededijk 2 |
|  | Huiskermatedijk 9 |  | Huisstededijk 8 |
|  | Huisstededijk 5 |  | Huisstededijk 10 |



| | | | |
|--|--------------------|--|---------------------|
|  | Huisstededijk 12 |  | Kalverweidendijk 5 |
|  | Huisstededijk 14 |  | Kalverweidendijk 23 |
|  | Kalverweidendijk 3 |  | Kamerstraat 7 |



| | | | |
|--|----------------|--|---------------|
|  | Kamerstraat 6 |  | Kiefteweg 8 |
|  | Keizerweg 3-3a |  | Kiefteweg 10 |
|  | Kiefteweg 13 |  | Kleuverspad 2 |







| | | | |
|--|--------------------|--|----------------------|
|  | Klokkemakersweg 3 |  | Klokkemakersweg 12 |
|  | Klokkemakersweg 9 |  | Klokkemakersweg z.n. |
|  | Klokkemakersweg 13 |  | Kloosterdijk 13 |



| | | | |
|--|-----------------|--|-----------------|
|  | Kloosterdijk 4b |  | Kloosterdijk 18 |
|  | Kloosterdijk 6 |  | Kloosterdijk 20 |
|  | Kloosterdijk 8 |  | Klumperdijk 2 |



| | | | |
|--|------------|--|---------------|
|  | Koopweg 7 |  | Koskampweg 5 |
|  | Koopweg 6 |  | Kriegerdijk 5 |
|  | Koopweg 12 |  | Kriegerdijk 2 |



| | | | |
|---|----------------|--|----------------|
|  | Kriegerdijk 6 |  | Kriegerdijk 16 |
|  | Kriegerdijk 8 |  | Kroondijk 1 |
|  | Kriegerdijk 12 |  | Kroondijk 3 |









| | | | |
|--|--------------------|--|------------------------|
|  | Kruisdijk 9 |  | Lage Heurnseweg 37 |
|  | Kruisdijk 12-12a |  | Lage Heurnseweg 41-41a |
|  | Lage Heurnseweg 13 |  | Lage Heurnseseg 45 |



| | | | |
|--|------------------------|--|------------------------|
|  | Lage Heurnseweg 10-10a |  | Lage Heurnseweg 32 |
|  | Lage Heurnseweg 12 |  | Lage Heurnseweg 36-36a |
|  | Lage Heurnseweg 26 |  | Lage Heurnseweg 60-62 |









| | | | |
|--|----------------------------|--|--------------------------------|
|  | Leemhorstdijk 2 |  | Lichtenvoordsestraatweg 65 |
|  | Legtersdijk 1 |  | Lichtenvoordsestraatweg 71 |
|  | Lichtenvoordsestraatweg 59 |  | Lichtenvoordsestraatweg 81-81a |









| | | | |
|--|----------------------------|--|------------------|
|  | Lichtenvoordsestraatweg 85 |  | Linderdijk 2 |
|  | Lichtenvoordsestraatweg 66 |  | Lurvinksteeg 3 |
|  | Lieversdijk 4 |  | Markerinkdijk 38 |



| | | | |
|--|-------------|--|---------------|
|  | Meinenweg 1 |  | Nijhofsweg 8 |
|  | Navisweg 7 |  | Nijhofsweg 10 |
|  | Navisweg 2 |  | Nijmansdijk 9 |



| | | | |
|--|-----------------|--|----------------|
|  | Oldenhofsdijk 2 |  | Rengelinkweg 3 |
|  | Pasdijk 1 |  | Rengelinkweg 5 |
|  | Pasdijk 8 |  | Rengelinkweg 7 |









| | | | |
|--|-------------------|--|---------------|
|  | Rengelinkweg 12 |  | Slatdijk 5 |
|  | Romienendiek 1 |  | Sondernweg 11 |
|  | Schülenkampweg 3b |  | Sondernweg 27 |



| | | | |
|--|---------------|--|----------------|
|  | Sondernweg 2 |  | Spekkendijk 14 |
|  | Sondernweg 10 |  | Spekerdijk 5 |
|  | Sondernweg 14 |  | Spekerdijk 6 |



| | | | |
|--|---------------|--|-----------------|
|  | Stegerdijk 2 |  | Stokkertweg 4 |
|  | Stokkertweg 1 |  | Tammeldijk 7 |
|  | Stokkertweg 7 |  | Terborgseweg 37 |



| | | | |
|--|-----------------|--|---------------------------|
|  | Terborgseweg 98 |  | Thijsweg 5 |
|  | Teubenweg zn |  | Tuunterweg 1 |
|  | Thijsweg 1 |  | Varsseveldsestraatweg 71a |



| | | | |
|--|--------------------------|--|---------------------------|
|  | Varsseveldsestraatweg 79 |  | Varsseveldsestraatweg 99 |
|  | Varsseveldsestraatweg 81 |  | Varsseveldsestraatweg 103 |
|  | Varsseveldsestraatweg 91 |  | Varsseveldsestraatweg 105 |









| | | | |
|--|---------------------------|--|---------------------------|
|  | Varsseveldsestraatweg 107 |  | Varsseveldsestraatweg 124 |
|  | Varsseveldsestraatweg 109 |  | Varsseveldseweg 4 |
|  | Varsseveldsestraatweg 82 |  | Varsseveldseweg 10 |



| | | | |
|--|-----------------|--|-------------|
| | Veenhuisweg 2 | | Velsdijk 1 |
| | Vellegendijk 7 | | Velsdijk 2 |
| | Vellegendijk 11 | | Velsdijk 14 |



| | | | |
|--|------------------|--|----------------|
|  | 't Villeken 7-7a |  | 't Villeken 10 |
|  | 't Villeken 9 |  | 't Villeken 18 |
|  | 't Villeken 8 |  | Welskerbos 1 |



| | | | |
|--|-----------------|--|------------------|
|  | Welskerbos 3 |  | Westendorpweg 4 |
|  | Welskerbos 2-4 |  | Weversborgdijk 1 |
|  | Westendorpweg 2 |  | Wolterinkweg 5 |



Zomerweg 5



5 BRONNEN

- H. Agterhof, “Spoorlijn Dinxperlo-Varsseveld”, in: *Contactorgaan Oudheidkundige Werkgemeenschap Aalten-Dinxperlo-Wisch*, december 1994, p. 39-60.
- D.W. Kobes, *Dinxperlo in oude ansichten*.
- E.M. Smilda, *Twee eeuwen tussen es en slinge*, Aalten 1964
- R. Stenvert e.a., *Monumenten in Nederland, Gelderland*, Zwolle 2000.
- Vestigia, Archeologie en Cultuurhistorie, *Cultuurhistorische inventarisatie, waarden-, verwachtingen- en maatregelenkaart als basis voor het archeologiebeleid van de gemeente Aalten*, rapportnummer V652, Amersfoort, 4 maart 2010.
- Gelders Genootschap, diverse redengevende beschrijvingen potentiële gemeentelijke monumenten, 2010.

- Website Gelderland in Beeld
- Website Gelders Archief
- Website Gemeente Aalten
- Website WatWasWaar