

BIJLAGE 3: GEURBEREKENINGEN

- **Volledige berekeningen V-stacks vergunning**
 - tussen de geurberekening van de geurreducerende maatregel en de gewenste situatie zit de berekening van de maximaal toegestane geurbelasting conform artikel 3 lid 4 Wet geurhinder en veehouderij
- **Invoergegevens V-stacks gebied**



Naam van de berekening: GEURBELASTING ZOALS OP DIT MOMENT VERGUND

Gemaakt op: 26-09-2013 9:24:38

Rekentijd: 0:01:35

Naam van het bedrijf: Maatschap van Deuveren VERGUND 2011

Berekende ruwheid: 0,29 m

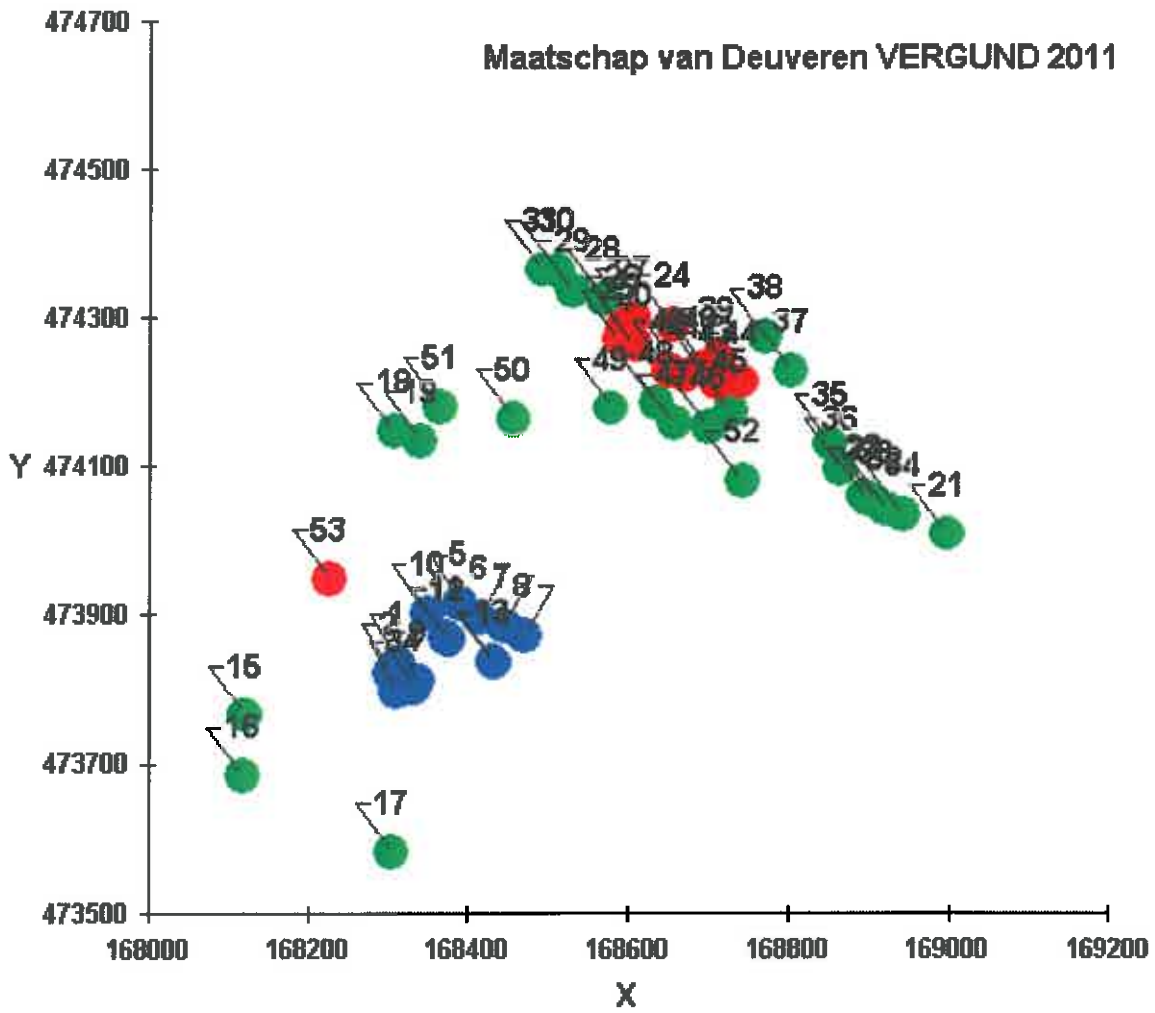
Meteo station: Eindhoven

Brongegevens:

Volgnr.	BronID	X-coord.	Y-coord.	EP Hoogte	Gem.geb. hoogte	EP Diam.	EP Uitr. snelh.	E-Aanvraag
1	stal D	168 311	473 835	2,2	3,3	0,50	0,40	1 210
2	stal E	168 301	473 821	3,1	4,2	0,50	0,40	7 547
3	stal F	168 310	473 796	2,5	3,6	0,50	0,40	12 246
4	stal G1	168 332	473 800	3,0	4,1	0,50	0,40	7 156
5	stal K	168 389	473 914	4,6	4,7	1,73	7,60	6 460
6	stal L	168 413	473 896	4,6	4,7	1,73	7,60	6 460
7	stal M	168 444	473 886	4,0	4,7	1,94	6,57	7 000
8	stal N	168 469	473 872	4,0	4,7	1,94	6,57	7 000
9	stal G2	168 338	473 811	2,4	3,5	0,50	0,40	4 308
10	stal J	168 349	473 901	3,2	3,5	0,50	0,40	2 160
11	warmtewisselaar K	168 372	473 869	5,0	2,2	0,82	7,21	1 370
12	warmtewisselaar L	168 375	473 867	5,0	2,2	0,82	7,21	1 370
13	warmtewisselaar M	168 430	473 837	5,0	2,2	0,82	7,21	1 370
14	warmtewisselaar N	168 432	473 835	5,0	2,2	0,82	7,21	1 370

Geur gevoelige locaties:

Volgnummer	GGLID	Xcoördinaat	Ycoördinaat	Geurnorm	Geurbelasting
15	Beitelweg 8	168 120	473 765	14,0	9,6
16	Beitelweg 9	168 117	473 682	14,0	8,7
17	Hooiweg 24	168 305	473 580	14,0	7,3
18	Beitelweg 2	168 306	474 146	14,0	5,5
19	Beitelweg 1	168 340	474 134	14,0	6,2
20	Kraakweg 12	168 606	474 262	3,0	3,6
21	Roggestraat 59	168 998	474 008	3,0	2,0
22	Roggestraat 83	168 898	474 056	3,0	2,4
23	Roggestraat 85	168 894	474 059	3,0	2,5
24	Kraakweg 2	168 653	474 290	3,0	3,2
25	Kraakweg 14	168 586	474 270	3,0	3,5
26	Kraakweg 7	168 591	474 288	3,0	3,3
27	De Kraak 6	168 603	474 299	3,0	3,2
28	De Kraak 10	168 567	474 325	3,0	3,0
29	De Kraak 12	168 528	474 336	3,0	2,9
30	De Kraak 17	168 510	474 362	3,0	2,7
31	De Kraak 20/25	168 490	474 364	3,0	2,8
32	Roggestraat 77	168 922	474 042	3,0	2,4
33	Roggestraat 81	168 909	474 051	3,0	2,4
34	Roggestraat 71	168 943	474 034	3,0	2,3
35	Haverstraat 1	168 851	474 129	3,0	2,7
36	Haverstraat 2	168 864	474 096	3,0	2,7
37	Van Geenstraat 88	168 802	474 228	3,0	2,6
38	Nijkerkerstraat 17	168 769	474 273	3,0	2,5
39	Nijkerkerstraat 19	168 710	474 244	3,0	3,0
40	Nijkerkerstraat 21	168 689	474 231	3,0	3,3
41	Nijkerkerstraat 23	168 669	474 221	3,0	3,6
42	Nijkerkerstraat 25	168 649	474 228	3,0	3,7
43	Enghuusweg 6	168 709	474 212	3,0	3,2
44	Van Geenstraat 105	168 738	474 213	3,0	3,0
45	Enghuusweg 13a	168 726	474 174	14,0	3,3
46	Enghuusweg 13/13b	168 698	474 152	14,0	3,6
47	Enghuusweg 15a	168 656	474 157	14,0	4,0
48	Enghuusweg 15	168 633	474 184	14,0	4,2
49	Nijkerkerstraat 27	168 577	474 178	14,0	4,8
50	Nijkerkerstraat 29	168 455	474 164	14,0	5,3
51	Nijkerkerstraat 31	168 364	474 179	14,0	5,1
52	Van Geenstraat 85a	168 741	474 080	14,0	3,8
53	Beitelweg 5	168 225	473 948	14,0	14,6



Naam van de berekening: geurberekening geurbelasting reducerende maatregel

Gemaakt op: 28-04-2014 12:11:26

Rekentijd: 0:01:17

Naam van het bedrijf: Maatschap van Deuveren

Berekende ruwheid: 0,28 m

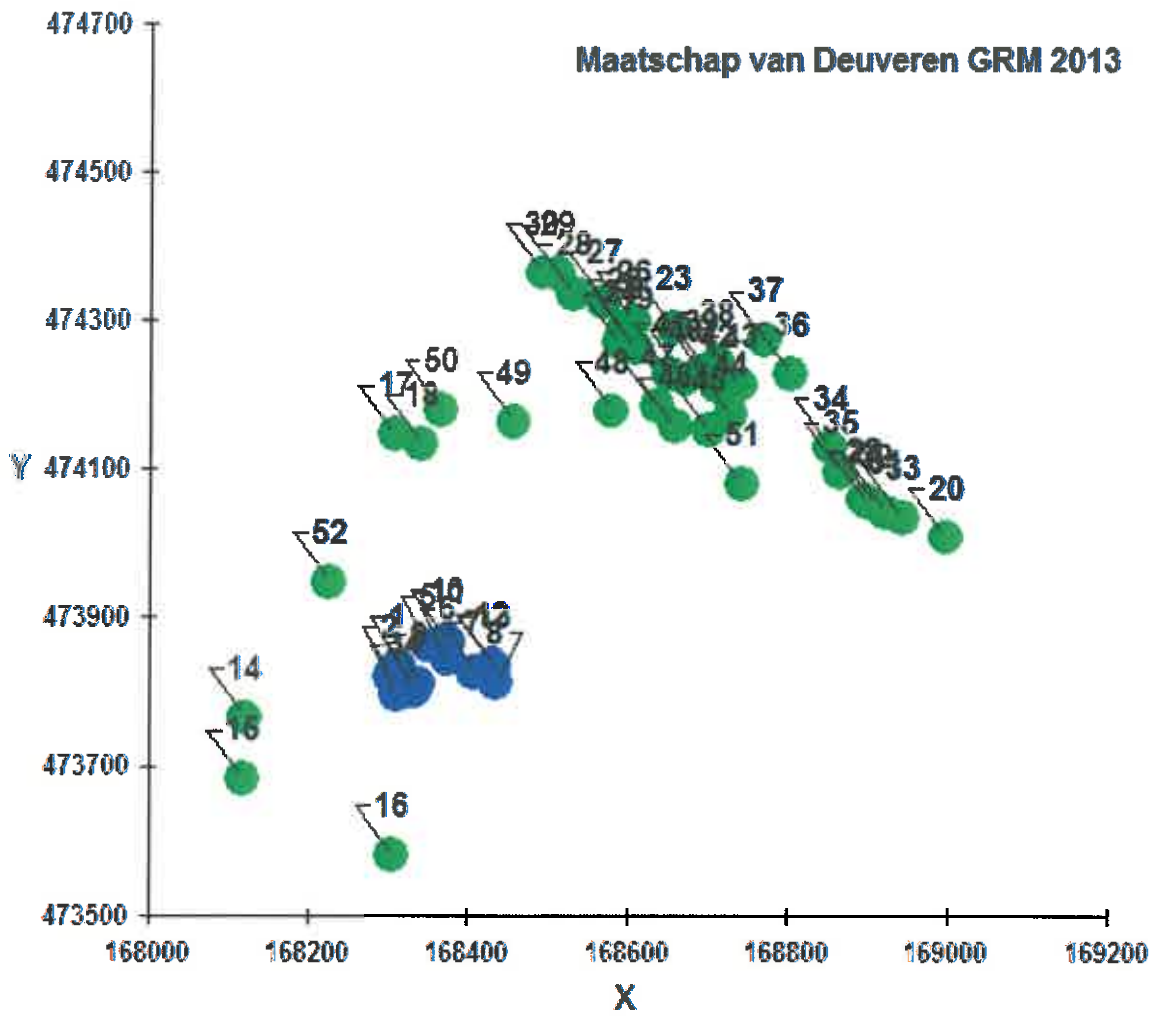
Meteo station: Eindhoven

Brongegevens:

Volgnr.	BronID	X-coord.	Y-coord.	EP Hoogte	Gem.geb. hoogte	EP Diam.	EP Uitr. snelh.	E-Aanvraag
1	stal D	168 311	473 835	2,2	3,3	0,50	0,40	1 210
2	stal E	168 301	473 821	3,1	4,2	0,50	0,40	7 547
3	stal F	168 310	473 796	2,5	3,6	0,50	0,40	12 246
4	stal G1	168 332	473 800	6,5	4,1	0,50	4,00	7 156
5	stal K	168 349	473 862	6,0	4,7	2,88	10,00	6 460
6	stal L	168 373	473 844	6,0	4,7	2,88	10,00	6 460
7	stal M	168 407	473 826	6,0	4,7	2,99	10,00	7 000
8	stal N	168 433	473 812	6,0	4,7	2,99	10,00	7 000
9	stal G2	168 338	473 811	2,4	3,5	0,50	0,40	4 308
10	warmtewisselaar K	168 372	473 869	5,0	2,2	0,82	7,21	1 370
11	warmtewisselaar L	168 375	473 867	5,0	2,2	0,82	7,21	1 370
12	warmtewisselaar M	168 430	473 837	5,0	2,2	0,82	7,21	1 370
13	warmtewisselaar N	168 432	473 835	5,0	2,2	0,82	7,21	1 370

Geur gevoelige locaties:

Volgnummer	GGLID	Xcoördinaat	Ycoördinaat	Geurnorm	Geurbelasting
14	Beitelweg 8	168 120	473 765	14,0	9,1
15	Beitelweg 9	168 117	473 682	14,0	7,9
16	Hooiweg 24	168 305	473 580	14,0	6,7
17	Beitelweg 2	168 306	474 146	14,0	4,6
18	Beitelweg 1	168 340	474 134	14,0	5,0
19	Kraakweg 12	168 606	474 262	3,0	2,7
20	Roggestraat 59	168 998	474 008	3,0	1,7
21	Roggestraat 83	168 898	474 056	3,0	1,9
22	Roggestraat 85	168 894	474 059	3,0	1,9
23	Kraakweg 2	168 653	474 290	3,0	2,4
24	Kraakweg 14	168 586	474 270	3,0	2,7
25	Kraakweg 7	168 591	474 288	3,0	2,5
26	De Kraak 6	168 603	474 299	3,0	2,4
27	De Kraak 10	168 567	474 325	3,0	2,3
28	De Kraak 12	168 528	474 336	3,0	2,3
29	De Kraak 17	168 510	474 362	3,0	2,2
30	De Kraak 20/25	168 490	474 364	3,0	2,3
31	Roggestraat 77	168 922	474 042	3,0	1,8
32	Roggestraat 81	168 909	474 051	3,0	1,9
33	Roggestraat 71	168 943	474 034	3,0	1,8
34	Haverstraat 1	168 851	474 129	3,0	2,1
35	Haverstraat 2	168 864	474 096	3,0	2,1
36	Van Geenstraat 88	168 802	474 228	3,0	2,0
37	Nijkerkerstraat 17	168 769	474 273	3,0	2,0
38	Nijkerkerstraat 19	168 710	474 244	3,0	2,4
39	Nijkerkerstraat 21	168 689	474 231	3,0	2,6
40	Nijkerkerstraat 23	168 669	474 221	3,0	2,7
41	Nijkerkerstraat 25	168 649	474 228	3,0	2,8
42	Enghuusweg 6	168 709	474 212	3,0	2,5
43	Van Geenstraat 105	168 738	474 213	3,0	2,3
44	Enghuusweg 13a	168 726	474 174	14,0	2,5
45	Enghuusweg 13/13b	168 698	474 152	14,0	2,8
46	Enghuusweg 15a	168 656	474 157	14,0	3,1
47	Enghuusweg 15	168 633	474 184	14,0	3,2
48	Nijkerkerstraat 27	168 577	474 178	14,0	3,6
49	Nijkerkerstraat 29	168 455	474 164	14,0	4,2
50	Nijkerkerstraat 31	168 364	474 179	14,0	4,1
51	Van Geenstraat 85a	168 741	474 080	14,0	2,8
52	Beitelweg 5	168 225	473 948	14,0	13,5



Berekening maximaal toegestane geurbelasting na toepassing geurbelastingreducerende maatregelen conform artikel 3 lid 4 Wet geurhinder en veehouderij

Adres	Geur-norm	Geur-belasting VERGUND	Geur-belasting NA GRM	Vershil	Maximaal toe te stane geur- belasting	Gewenste Geur- belasting
Beitelweg 8	14,0	9,8	7,5	N.v.t.	14,0	9,2
Beitelweg 9	14,0	8,7	6,8	N.v.t.	14,0	8,0
Hooiweg 24	14,0	7,3	4,3	N.v.t.	14,0	8,1
Beitelweg 2	14,0	6,5	4,0	N.v.t.	14,0	5,1
Beitelweg 1	14,0	6,2	4,4	N.v.t.	14,0	5,7
Kraakweg 12	3,0	3,0	2,7	0,9	$0,45+2,7 = 3,2$	3,1
Roggestraat 59	3,0	2,0	1,4	N.v.t.	3,0	1,8
Roggestraat 83	3,0	2,4	1,7	N.v.t.	3,0	2,2
Roggestraat 85	3,0	2,5	1,7	N.v.t.	3,0	2,2
Kraakweg 2	3,0	3,2	2,4	0,8	$0,40+2,4 = 3,0^*$	2,7
Kraakweg 14	3,0	3,5	2,7	0,8	$0,40+2,7 = 3,1$	3,0
Kraakweg 7	3,0	3,3	2,5	0,8	$0,40+2,5 = 3,0^*$	2,9
De Kraak 6	3,0	3,2	2,4	0,8	$0,40+2,4 = 3,0^*$	2,8
De Kraak 10	3,0	3,0	2,4	N.v.t.	14,0	2,7
De Kraak 12	3,0	2,9	2,4	N.v.t.	3,0	2,8
De Kraak 17	3,0	2,7	2,3	N.v.t.	3,0	2,6
De Kraak 20/25	3,0	2,8	2,4	N.v.t.	3,0	2,7
Roggestraat 77	3,0	2,4	1,9	N.v.t.	3,0	2,1
Roggestraat 81	3,0	2,4	1,9	N.v.t.	3,0	2,1
Roggestraat 71	3,0	2,3	1,9	N.v.t.	3,0	2,0
Haverstraat 1	3,0	2,7	2,1	N.v.t.	3,0	2,3
Haverstraat 2	3,0	2,7	2,2	N.v.t.	3,0	2,4
Van Geenstraat 88	3,0	2,6	2,0	N.v.t.	3,0	2,3
Nijkerkerstraat 17	3,0	2,5	1,8	N.v.t.	3,0	2,3
Nijkerkerstraat 19	3,0	3,0	2,4	N.v.t.	3,0	2,7
Nijkerkerstraat 21	3,0	3,3	2,6	0,7	$0,35+2,6 = 3,0^*$	2,9
Nijkerkerstraat 23	3,0	3,6	2,7	0,9	$0,45+2,7 = 3,2$	3,1
Nijkerkerstraat 25	3,0	3,7	2,8	0,9	$0,45+2,8 = 3,3$	3,1
Nijkerkerstraat 27	14,0	4,8	3,7	N.v.t.	14,0	3,9
Nijkerkerstraat 29	14,0	5,3	4,4	N.v.t.	14,0	4,9
Nijkerkerstraat 31	14,0	5,1	4,4	N.v.t.	14,0	4,8
Enghuusweg 15	14,0	4,2	3,3	N.v.t.	14,0	3,6
Enghuusweg 15a	14,0	4,0	3,2	N.v.t.	14,0	3,4
Enghuusweg 13b	14,0	3,6	2,9	N.v.t.	14,0	3,1
Enghuusweg 6	14,0	3,2	2,5	0,7	$0,35+2,5 = 3,0^*$	2,8
Van Geenstraat 85a	14,0	3,8	2,9	N.v.t.	14,0	3,2
Beitelweg 5	14,0	14,5	13,5	1,1	$0,55+13,5 = 14,1$	14,1

* = omdat de geurbelasting lager uitkomt dan de geurnorm in artikel 3 lid 1 Wgv wordt hiervoor de norm aangehouden.

Naam van de berekening: geurberekening gewenst

Gemaakt op: 28-04-2014 12:45:02

Rekentijd: 0:01:26

Naam van het bedrijf: Maatschap van Deuveren

Berekende ruwheid: 0,28 m

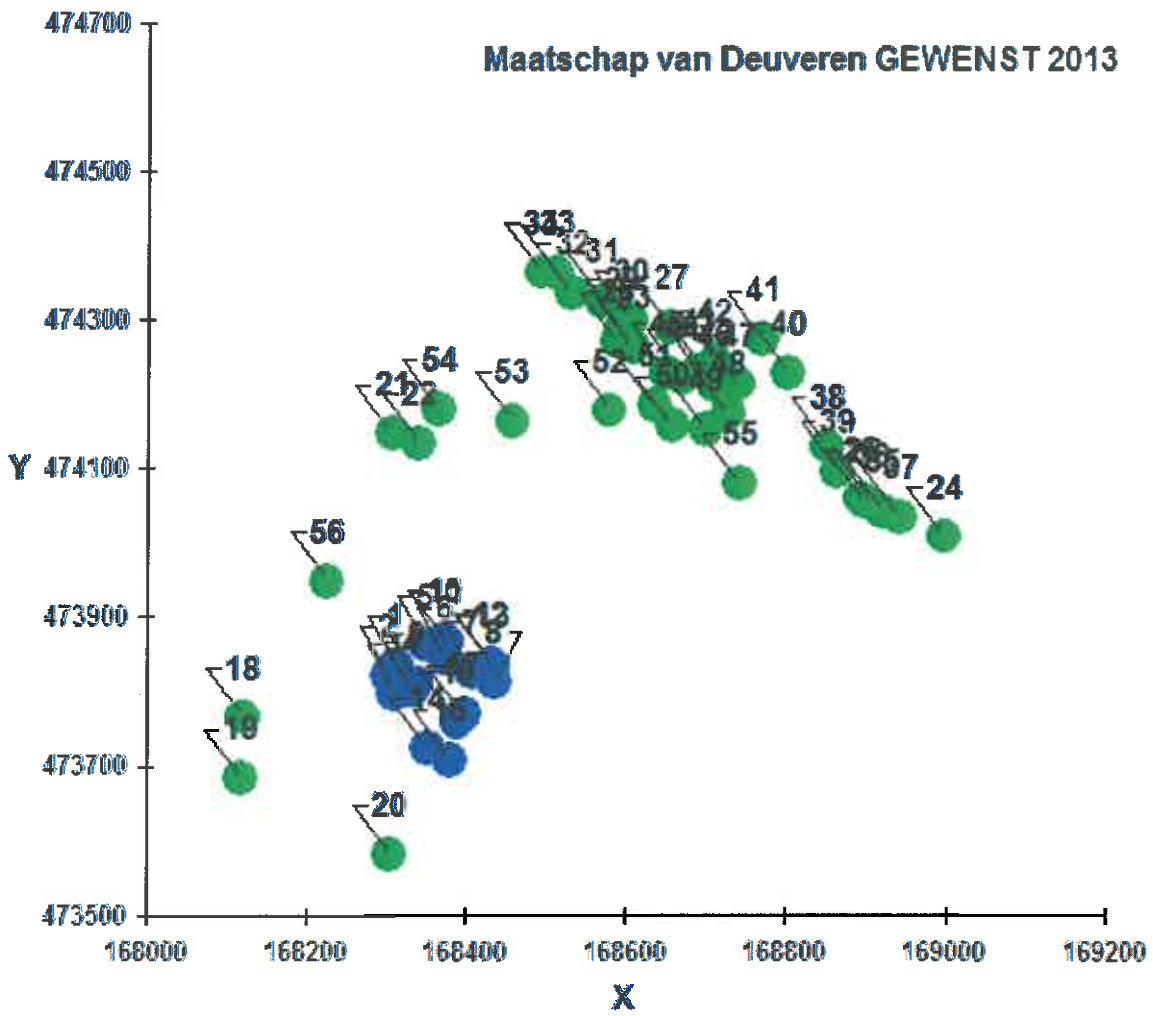
Meteo station: Eindhoven

Brongegevens:

Volgnr.	BronID	X-coord.	Y-coord.	EP Hoogte	Gem.geb. hoogte	EP Diam.	EP Uitr. snelh.	E-Aanvraag
1	stal D	168 311	473 835	2,2	3,3	0,50	0,40	1 210
2	stal E	168 301	473 821	3,1	4,2	0,50	0,40	7 547
3	stal F	168 310	473 796	2,5	3,6	0,50	0,40	12 246
4	stal G1	168 332	473 800	6,5	4,1	0,50	4,00	7 156
5	stal K	168 349	473 862	6,0	4,7	2,88	10,00	6 460
6	stal L	168 373	473 844	6,0	4,7	2,88	10,00	6 460
7	stal M	168 407	473 826	6,0	4,7	2,99	10,00	7 000
8	stal N	168 433	473 812	6,0	4,7	2,99	10,00	7 000
9	stal G2	168 338	473 811	2,4	3,5	0,50	0,40	4 308
10	warmtewisselaar K	168 372	473 869	5,0	2,2	0,82	7,21	1 370
11	warmtewisselaar L	168 375	473 867	5,0	2,2	0,82	7,21	1 370
12	warmtewisselaar M	168 430	473 837	5,0	2,2	0,82	7,21	1 370
13	warmtewisselaar N	168 432	473 835	5,0	2,2	0,82	7,21	1 370
14	stal O	168 351	473 723	6,0	4,7	3,67	10,00	12 050
15	stal P	168 379	473 707	6,0	4,7	3,67	10,00	12 050
16	warmtewisselaar O	168 388	473 758	5,0	2,2	0,92	9,32	2 230
17	warmtewisselaar P	168 396	473 768	5,0	2,2	0,92	9,32	2 230

Geur gevoelige locaties:

Volgnummer	GGLID	Xcoördinaat	Ycoördinaat	Geurnorm	Geurbelasting
18	Beitelweg 8	168 120	473 765	14,0	9,2
19	Beitelweg 9	168 117	473 682	14,0	8,0
20	Hooiweg 24	168 305	473 580	14,0	8,1
21	Beitelweg 2	168 306	474 146	14,0	5,1
22	Beitelweg 1	168 340	474 134	14,0	5,7
23	Kraakweg 12	168 606	474 262	3,2	3,1
24	Roggestraat 59	168 998	474 008	3,0	1,8
25	Roggestraat 83	168 898	474 056	3,0	2,2
26	Roggestraat 85	168 894	474 059	3,0	2,2
27	Kraakweg 2	168 653	474 290	3,0	2,7
28	Kraakweg 14	168 586	474 270	3,1	3,0
29	Kraakweg 7	168 591	474 288	3,0	2,9
30	De Kraak 6	168 603	474 299	3,0	2,8
31	De Kraak 10	168 567	474 325	3,0	2,7
32	De Kraak 12	168 528	474 336	3,0	2,8
33	De Kraak 17	168 510	474 362	3,0	2,6
34	De Kraak 20/25	168 490	474 364	3,0	2,7
35	Roggestraat 77	168 922	474 042	3,0	2,1
36	Roggestraat 81	168 909	474 051	3,0	2,1
37	Roggestraat 71	168 943	474 034	3,0	2,0
38	Haverstraat 1	168 851	474 129	3,0	2,3
39	Haverstraat 2	168 864	474 096	3,0	2,4
40	Van Geenstraat 88	168 802	474 228	3,0	2,3
41	Nijkerkerstraat 17	168 769	474 273	3,0	2,3
42	Nijkerkerstraat 19	168 710	474 244	3,0	2,7
43	Nijkerkerstraat 21	168 689	474 231	3,0	2,9
44	Nijkerkerstraat 23	168 669	474 221	3,2	3,1
45	Nijkerkerstraat 25	168 649	474 228	3,3	3,1
46	Enghuusweg 6	168 709	474 212	3,0	2,8
47	Van Geenstraat 105	168 738	474 213	3,0	2,6
48	Enghuusweg 13a	168 726	474 174	14,0	2,8
49	Enghuusweg 13/13b	168 698	474 152	14,0	3,1
50	Enghuusweg 15a	168 656	474 157	14,0	3,4
51	Enghuusweg 15	168 633	474 184	14,0	3,6
52	Nijkerkerstraat 27	168 577	474 178	14,0	3,9
53	Nijkerkerstraat 29	168 455	474 164	14,0	4,9
54	Nijkerkerstraat 31	168 364	474 179	14,0	4,8
55	Van Geenstraat 85a	168 741	474 080	14,0	3,2
56	Beitelweg 5	168 225	473 948	14,1	14,1



Naam van de berekening: Geurberekening alternatief

Gemaakt op: 28-04-2014 13:12:15

Rekentijd: 0:01:36

Naam van het bedrijf: Maatschap van Deuveren

Berekende ruwheid: 0,28 m

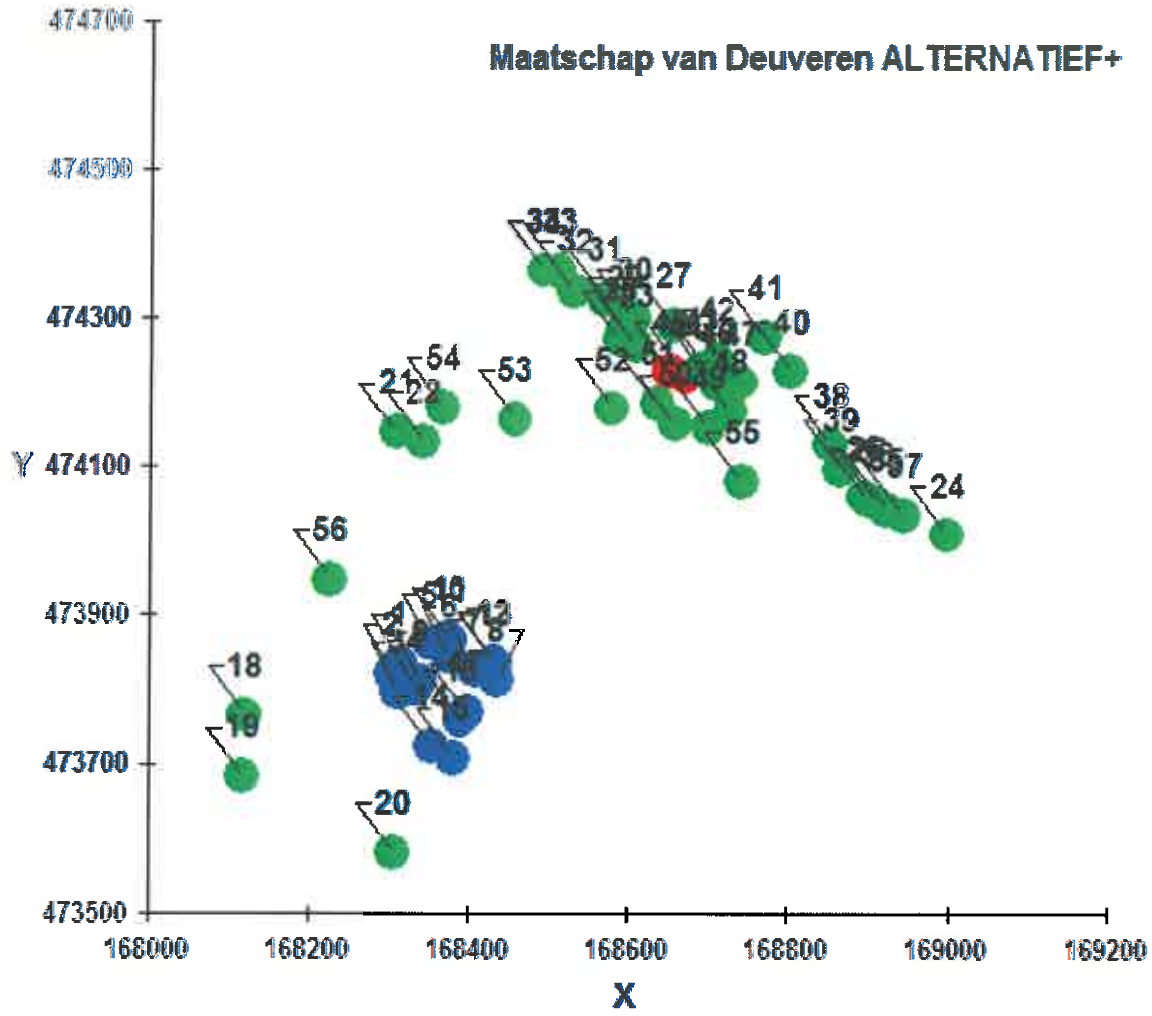
Meteo station: Eindhoven

Brongegevens:

Volgnr.	BronID	X-coord.	Y-coord.	EP Hoogte	Gem.geb. hoogte	EP Diam.	EP Uitr. snelh.	E-Aanvraag
1	stal D	168 311	473 835	2,2	3,3	0,50	0,40	1 210
2	stal E	168 301	473 821	6,5	4,2	0,50	4,00	7 547
3	stal F	168 310	473 796	5,5	3,6	0,50	4,00	12 246
4	stal G1	168 332	473 800	6,5	4,1	0,50	4,00	7 156
5	stal K	168 349	473 862	6,0	4,7	2,88	10,00	6 460
6	stal L	168 373	473 844	6,0	4,7	2,88	10,00	6 460
7	stal M	168 407	473 826	6,0	4,7	2,99	10,00	7 000
8	stal N	168 433	473 812	6,0	4,7	2,99	10,00	7 000
9	stal G2	168 338	473 811	5,5	3,5	0,50	4,00	4 308
10	warmtewisselaar K	168 372	473 869	5,0	2,2	0,82	7,21	1 370
11	warmtewisselaar L	168 375	473 867	5,0	2,2	0,82	7,21	1 370
12	warmtewisselaar M	168 430	473 837	5,0	2,2	0,82	7,21	1 370
13	warmtewisselaar N	168 432	473 835	5,0	2,2	0,82	7,21	1 370
14	stal O	168 351	473 723	6,0	5,2	2,52	6,71	7 029
15	stal P	168 379	473 707	6,0	5,2	2,52	6,71	7 029
16	warmtewisselaar O	168 388	473 758	5,0	2,2	0,92	9,32	2 230
17	warmtewisselaar P	168 396	473 768	5,0	2,2	0,92	9,32	2 230

Geur gevoelige locaties:

Volgnummer	GGLID	Xcoördinaat	Ycoördinaat	Geurnorm	Geurbelasting
18	Beitelweg 8	168 120	473 765	14,0	8,2
19	Beitelweg 9	168 117	473 682	14,0	7,5
20	Hooiweg 24	168 305	473 580	14,0	7,4
21	Beitelweg 2	168 306	474 146	14,0	5,0
22	Beitelweg 1	168 340	474 134	14,0	5,6
23	Kraakweg 12	168 606	474 262	3,0	3,0
24	Roggestraat 59	168 998	474 008	3,0	1,8
25	Roggestraat 83	168 898	474 056	3,0	2,1
26	Roggestraat 85	168 894	474 059	3,0	2,2
27	Kraakweg 2	168 653	474 290	3,0	2,7
28	Kraakweg 14	168 586	474 270	3,0	3,0
29	Kraakweg 7	168 591	474 288	3,0	2,9
30	De Kraak 6	168 603	474 299	3,0	2,7
31	De Kraak 10	168 567	474 325	3,0	2,6
32	De Kraak 12	168 528	474 336	3,0	2,7
33	De Kraak 17	168 510	474 362	3,0	2,6
34	De Kraak 20/25	168 490	474 364	3,0	2,6
35	Roggestraat 77	168 922	474 042	3,0	2,0
36	Roggestraat 81	168 909	474 051	3,0	2,1
37	Roggestraat 71	168 943	474 034	3,0	2,0
38	Haverstraat 1	168 851	474 129	3,0	2,3
39	Haverstraat 2	168 864	474 096	3,0	2,3
40	Van Geenstraat 88	168 802	474 228	3,0	2,2
41	Nijkerkerstraat 17	168 769	474 273	3,0	2,3
42	Nijkerkerstraat 19	168 710	474 244	3,0	2,7
43	Nijkerkerstraat 21	168 689	474 231	3,0	2,9
44	Nijkerkerstraat 23	168 669	474 221	3,0	3,1
45	Nijkerkerstraat 25	168 649	474 228	3,0	3,2
46	Enghuusweg 6	168 709	474 212	3,0	2,8
47	Van Geenstraat 105	168 738	474 213	3,0	2,6
48	Enghuusweg 13a	168 726	474 174	14,0	2,8
49	Enghuusweg 13/13b	168 698	474 152	14,0	3,1
50	Enghuusweg 15a	168 656	474 157	14,0	3,4
51	Enghuusweg 15	168 633	474 184	14,0	3,5
52	Nijkerkerstraat 27	168 577	474 178	14,0	3,8
53	Nijkerkerstraat 29	168 455	474 164	14,0	4,6
54	Nijkerkerstraat 31	168 364	474 179	14,0	4,8
55	Van Geenstraat 85a	168 741	474 080	14,0	3,1
56	Beitelweg 5	168 225	473 948	14,0	12,1



bronbestandenDEF

beoogde situatie Beitelweg 7

IDNR	X_COORD	Y_COORD	EP-hoogte	GemGebH	EP-bindiam	EP-uittree			
E-Vergund	E-MaxVerg								
1	168311	473835	2.18	3.3	0.5	0.4	1210	1210	stal D
2	168301	473821	3.05	4.15	0.5	0.4	7547	7547	stal E
3	168310	473796	2.48	3.58	0.5	0.4	12246	12246	stal F
4	168332	473800	6.5	4.1	0.5	4.0	7156	7156	stal G1
5	168338	473811	2.38	3.48	0.5	0.4	4307	4307	stal G2
6	168372	473870	5.0	2.2	0.82	7.21	1370	1370	ww K
7	168374	473868	5.0	2.2	0.82	7.21	1370	1370	ww L
8	168429	473838	5.0	2.2	0.82	7.21	1370	1370	ww M
9	168431	473836	5.0	2.2	0.82	7.21	1370	1370	ww N
10	168349	473862	6.0	4.68	2.88	10.0	6460	6460	stal K
11	168373	473844	6.0	4.68	2.88	10.0	6460	6460	stal L
12	168407	473826	6.0	4.68	2.99	10.0	7000	7000	stal M
13	168433	473812	6.0	4.68	2.99	10.0	7000	7000	stal N
14	168388	473758	5.0	2.2	0.92	9.32	2230	2230	ww O
15	168396	473768	5.0	2.2	0.92	9.32	2230	2230	ww P
16	168351	473723	6.0	4.98	3.67	10.0	12050	12050	stal O
17	168379	473707	6.0	4.98	3.67	10.0	12050	12050	stal P
18	166922	474258	5.0	3.8	0.5	4.0	42720	42720	
Arkemheenseweg 10									
19	166859	474274	5.0	3.8	0.5	4.0	6872	6872	
Arkemheenseweg 18*									
20	167042	474010	5.0	3.8	0.5	4.0	2760	2760	
Arkemheenseweg 2*									
21	166624	474133	5.0	3.8	0.5	4.0	2254	2254	
Arkemheenseweg 22*									
22	166988	474013	5.0	3.8	0.5	4.0	3631	3631	
Arkemheenseweg 4									
23	166601	474174	5.0	3.8	0.5	4.0	10936	10936	
Arkemheenseweg 24-A*									
24	166944	474063	5.0	3.8	0.5	4.0	156	156	
Arkemheenseweg 6									
25	168251	474082	5.0	3.8	0.5	4.0	21035	21035	
Beitelweg 3 + 4*									
26	168112	473885	5.0	3.8	0.5	4.0	11548	11548	
Beitelweg 6									
27	167987	473691	5.0	3.8	0.5	4.0	14258	14258	
Beitelweg 10									
28	167214	473197	5.0	3.8	0.5	4.0	626	626	
Beitelweg 16									
29	167784	473332	5.0	3.8	0.5	4.0	9982	9982	
Beitelweg 20*									
30	167748	474391	5.0	3.8	0.5	4.0	1193	1193	
Bijsterenseweg 12									
31	167118	474465	5.0	3.8	0.5	4.0	34746	34746	
Bijsterenseweg 13									
32	167074	474419	5.0	3.8	0.5	4.0	14177	14177	
Bijsterenseweg 15									
33	167023	474558	5.0	3.8	0.5	4.0	1167	1167	
Bijsterenseweg 19									
34	168572	471982	5.0	3.8	0.5	4.0	920	920	
Blarinckhorsterweg 6*									
35	167532	474591	5.0	3.8	0.5	4.0	11748	11748	
Broeksteegje 2									
36	169394	473361	5.0	3.8	0.5	4.0	7370	7370	
Halvinkhuizerweg 123 en 125									
37	169337	472960	5.0	3.8	0.5	4.0	26166	26166	
Halvinkhuizerweg 131+Koekamperweg 14									
38	169194	473008	5.0	3.8	0.5	4.0	39516	39516	
Halvinkhuizerweg 84/84-A en Koekamperweg 16									
39	168654	472468	5.0	3.8	0.5	4.0	2947	2947	
Heischoterweg 12*									
40	168860	473145	5.0	3.8	0.5	4.0	78	78	
Heischoterweg 3									
41	168725	472904	5.0	3.8	0.5	4.0	4511	4511	

bronbestandenDEF

Heischoterweg 4*											
42	167952	473375	5.0	3.8	0.5	4.0	20648	20648			
Hellerweg 10-A											
43	167322	473053	5.0	3.8	0.5	4.0	94	94			
Hellerweg 14											
44	167052	472994	5.0	3.8	0.5	4.0	240	240			
Hellerweg 16											
45	167037	472710	5.0	3.8	0.5	4.0	22357	22357			
Hellerweg 17-17-A											
46	166947	472937	5.0	3.8	0.5	4.0	31	31			
Hellerweg 18											
47	166984	472570	5.0	3.8	0.5	4.0	6622	6622			
Hellerweg 19											
48	166797	472956	5.0	3.8	0.5	4.0	38576	38576			
Hellerweg 20											
49	167774	473153	5.0	3.8	0.5	4.0	690	690			
Hellerweg 7*											
50	168744	473499	5.0	3.8	0.5	4.0	18767	18767	Hooiweg		
10*											
51	168720	473578	5.0	3.8	0.5	4.0	5838	5838	Hooiweg		
12											
52	167654	473568	5.0	3.8	0.5	4.0	56960	56960	Hooiweg		
13											
53	168620	473544	5.0	3.8	0.5	4.0	2803	2803	Hooiweg		
16*											
54	167269	473504	5.0	3.8	0.5	4.0	9278	9278	Hooiweg		
25-A*											
55	167586	473809	5.0	3.8	0.5	4.0	2539	2539	Hooiweg		
32*											
56	168827	473465	5.0	3.8	0.5	4.0	255	255	Hooiweg		
8											
57	169021	472879	5.0	3.8	0.5	4.0	56960	56960	Houtweg		
2											
58	169343	472662	5.0	3.8	0.5	4.0	14352	14352	Houtweg		
5*											
59	167514	472164	5.0	3.8	0.5	4.0	24208	24208			
Huinerbroekweg 1											
60	168039	472162	5.0	3.8	0.5	4.0	3450	3450			
Huinerbroekweg 7*											
61	168331	471946	5.0	3.8	0.5	4.0	19783	19783			
Huinerbroekweg 8											
62	168856	471948	5.0	3.8	0.5	4.0	21067	21067			
Huinerkerkpad 4											
63	168892	472567	5.0	3.8	0.5	4.0	25662	25662			
Huinerwal 4											
64	169091	472724	5.0	3.8	0.5	4.0	14605	14605			
Huinerwal 8*											
65	168705	475726	5.0	3.8	0.5	4.0	312	312			
Keizerswoert 8											
66	169000	473073	5.0	3.8	0.5	4.0	20587	20587			
Koekammerweg 18											
67	168900	473041	5.0	3.8	0.5	4.0	35600	35600			
Koekammerweg 19 en 21											
68	169640	472539	5.0	3.8	0.5	4.0	3400	3400	Matseweg		
1-A											
69	169468	472454	5.0	3.8	0.5	4.0	8713	8713	Matseweg		
10											
70	169572	472725	5.0	3.8	0.5	4.0	39461	39461	Matseweg		
2											
71	169513	472151	5.0	3.8	0.5	4.0	5732	5732	Matseweg		
5											
72	169574	472610	5.0	3.8	0.5	4.0	6640	6640	Matseweg		
6*											
73	167539	474149	5.0	3.8	0.5	4.0	5665	5665			
Nijkerkerstraat 34*											
74	167979	473829	5.0	3.8	0.5	4.0	10035	10035			
Nijkerkerstraat 37*											
75	167691	473949	5.0	3.8	0.5	4.0	34281	34281			

bronbestandenDEF										
Nijkerkerstraat 43										
76	167603	474014	5.0	3.8	0.5	4.0	67	67		
Nijkerkerstraat 45										
77	167489	474008	5.0	3.8	0.5	4.0	2884	2884		
Nijkerkerstraat 47										
78	167248	473907	5.0	3.8	0.5	4.0	78	78		
Nijkerkerstraat 49 + 49A										
79	166926	473762	5.0	3.8	0.5	4.0	6120	6120		
Nijkerkerstraat 53										
80	168956	472278	5.0	3.8	0.5	4.0	14632	14632	Oude	
Nijkerkerweg 19										
81	168622	472309	5.0	3.8	0.5	4.0	28796	28796	Oude	
Nijkerkerweg 23*										
82	168405	472287	5.0	3.8	0.5	4.0	50164	50164	Oude	
Nijkerkerweg 25-A										
83	168134	472352	5.0	3.8	0.5	4.0	16100	16100	Oude	
Nijkerkerweg 29										
84	167900	472506	5.0	3.8	0.5	4.0	46636	46636	Oude	
Nijkerkerweg 30-A										
85	167764	472561	5.0	3.8	0.5	4.0	23923	23923	Oude	
Nijkerkerweg 32										
86	167821	472305	5.0	3.8	0.5	4.0	24388	24388	Oude	
Nijkerkerweg 33 en 33-A										
87	167278	472347	5.0	3.8	0.5	4.0	7154	7154	Oude	
Nijkerkerweg 38										
88	167979	474979	5.0	3.8	0.5	4.0	712	712		
Rimpelerweg 45										
89	168923	473250	5.0	3.8	0.5	4.0	2243	2243		
Roosendaalseweg 117										
90	168371	472148	5.0	3.8	0.5	4.0	22956	22956		
Roosendaalseweg 135*										
91	168905	473730	5.0	3.8	0.5	4.0	3489	3489		
Roosendaalseweg 162										
92	168606	473143	5.0	3.8	0.5	4.0	21787	21787		
Roosendaalseweg 174										
93	168542	473040	5.0	3.8	0.5	4.0	5696	5696		
Roosendaalseweg 178										
94	168475	472919	5.0	3.8	0.5	4.0	6900	6900		
Roosendaalseweg 180*										
95	167799	474868	5.0	3.8	0.5	4.0	4178	4178		
Stenenkamerseweg 14*										
96	167285	474895	5.0	3.8	0.5	4.0	1231	1231		
Stenenkamerseweg 30*										
97	167006	474790	5.0	3.8	0.5	4.0	6900	6900		
Stenenkamerseweg 33*										
98	167519	472904	5.0	3.8	0.5	4.0	24233	24233	Terpweg	
10										
99	167365	472836	5.0	3.8	0.5	4.0	29440	29440	Terpweg	
11*										
100	167787	475711	5.0	3.8	0.5	4.0	55180	55180		
Zuiderzeestraatweg 2 - 4-4a										
101	167460	475067	5.0	3.8	0.5	4.0	49840	49840		
Zuiderzeestraatweg 3										
102	167300	475169	5.0	3.8	0.5	4.0	4478	4478		
Zuiderzeestraatweg 9										