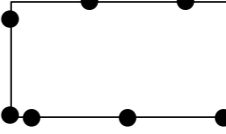


Legenda

Plangebied

 Plangebied

Enkelbestemmingen

 Bedrijventerrein (Bt)

 Groen (G)

 Verkeer (V)

 Water (WA)

Dubbelbestemmingen

 Leiding (L)


 Waterstaat - Uiterwaarden (WS-Uit)


 Waterstaat - Waterkering (WS-WK)

Bouwvlak

 Bouwvlak

Aanduidingen

 maximum bouwhoogte (16m)


 specifieke vorm van bedrijventerrein - containerterminal (sbt-ct)

Figuur

 hartlijn - gas (hl-gas)


 hartlijn - riool (hl-ri)


gebiedsaanduidingen

 geluidzone - industrie (gz-ind)

 overig - in verordening ruimte te verwijderen 'Rivierbed' (ov-vr)

 overig - in verordening ruimte toe te voegen 'Rivierbed' (ov-tr)

 overig - in verordening ruimte te verwijderen 'Natuur Netwerk Brabant' (ov-vn)

 overig - in verordening ruimte toe te voegen 'Zoekgebied voor stedelijke ontwikkeling, stedelijk concentratiegebied' (ov-tz)