

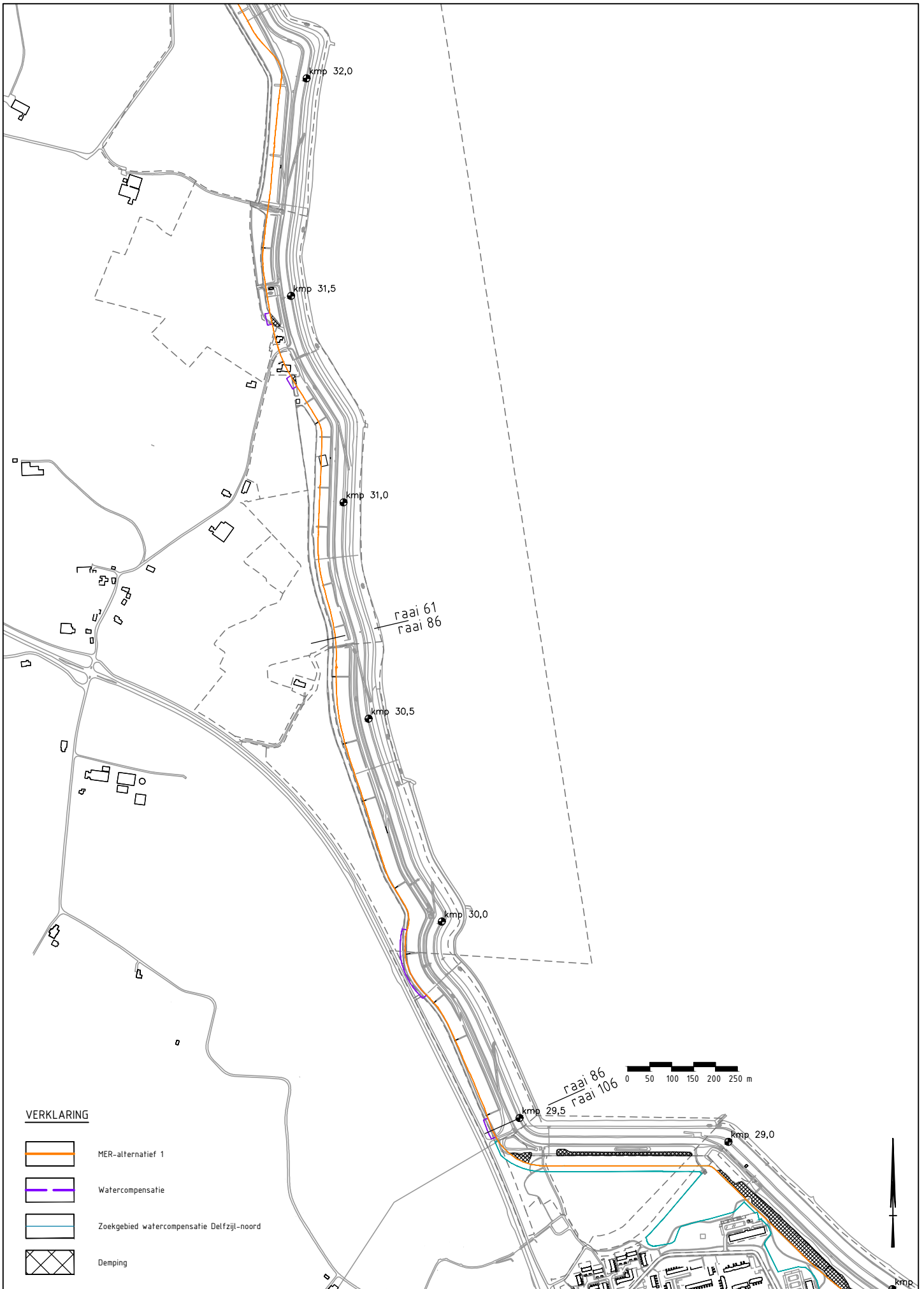






VERKLARING

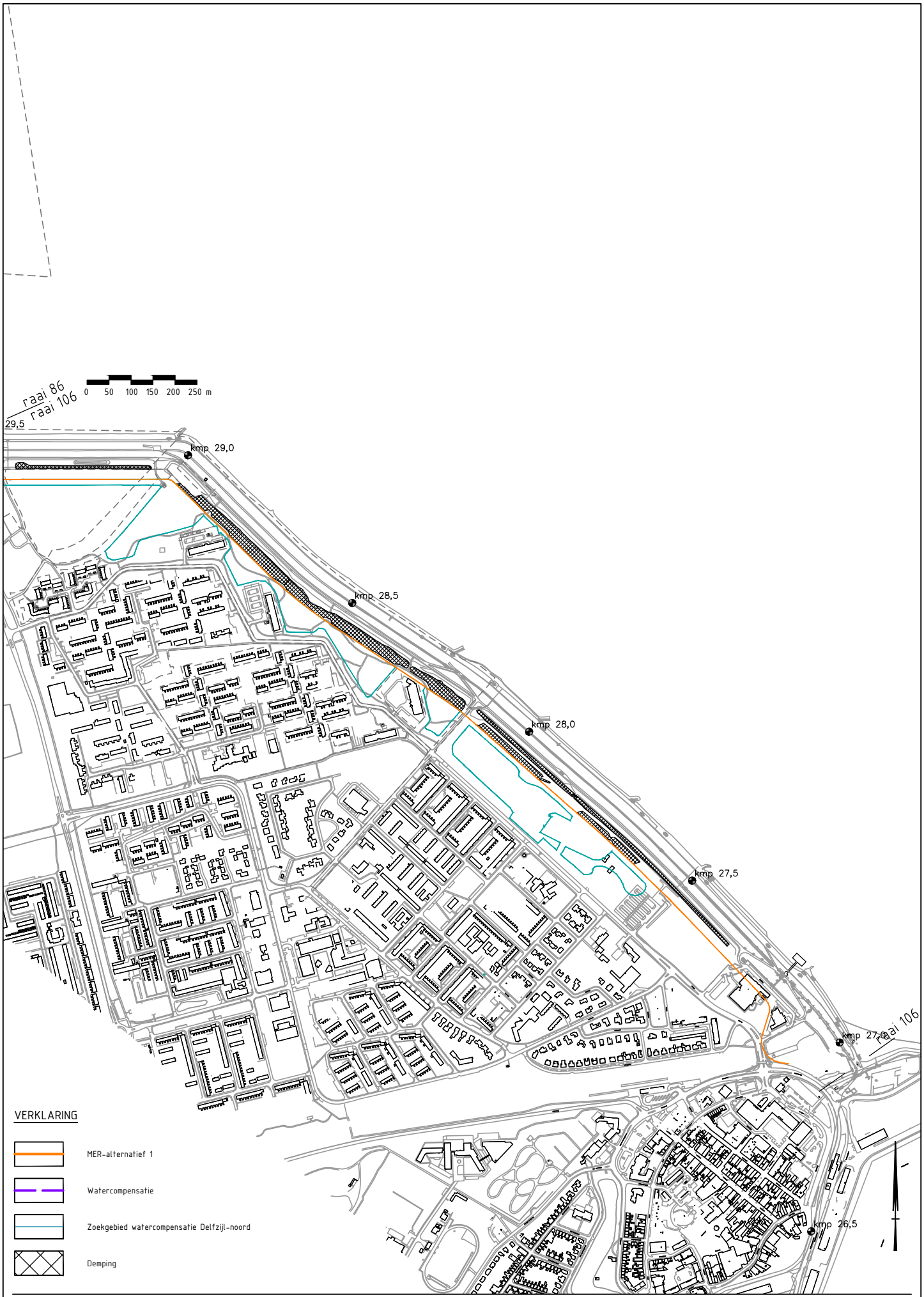
-  MER-alternatief 1
-  Watercompensatie
-  Zoekgebied watercompensatie Delfzijl-noord
-  Demping



VERKLARING

-  MER-alternatief 1
-  Watercompensatie
-  Zoekgebied watercompensatie Delfzijl-noord
-  Demping

Project	Onderdeel	Datum van uitgave	Blad	Aantal
Dijkversterking Eemshaven-Delfzijl	MER alternatief 1	31-03-2016	3	4

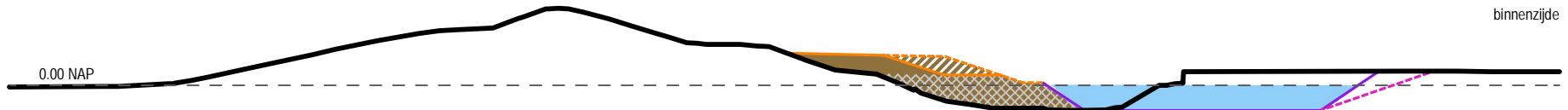


VERKLARING

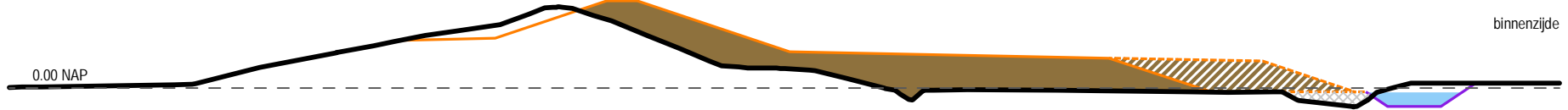
-  MER-alternatief 1
-  Watercompensatie
-  Zoekgebied watercompensatie Delfzijl-noord
-  Demping

Project	Onderdeel	Datum van uitgave	Blad	Aantal
Dijkversterking Eemshaven-Delfzijl	MER alternatief 1	31-03-2016	4	4


Dwarsprofiel raai 6




Dwarsprofiel raai 41



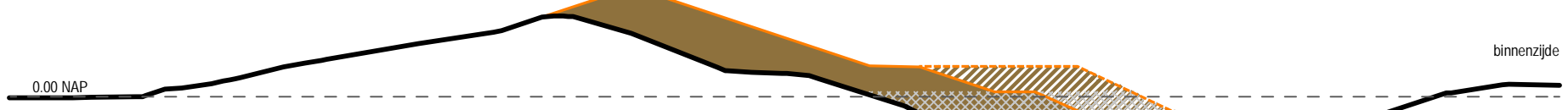
Dwarsprofiel raai 61



Dwarsprofiel raai 86



Dwarsprofiel raai 106



Principeprofielen Ruimtebeslag grondoplossing 1B (MER alternatief 1)

- Bestaande situatie
- Dijkversterking
- ▨ Extra verbreedte ivm aardbevingen
- ▩ Demping
- Water
- - - Natuurvriendelijke oever