www.noormanadvies.nl

Noorman
Bouw- en milieu-advies

Rapport 21910194.R02a

Suikerfabriekterrein Groningen
MER Deel A en B

- Onderzoek externe effecten – luchtkwaliteit -

Akoestiek
Bouwfysica
Brandveiligheid
Geluid
Milieu

Noorman
Bouw- en milieu-advies

Rapport 21910194.R02a

Suikerfabriekterrein Groningen
MER Deel A en B

- Onderzoek externe effecten – luchtkwaliteit -

Datum:	26 februari 2020
Opdrachtgever:	Sweco Nederland B.V. Rozenburglaan 11 9727 DL Groningen
Auteur:	dhr. J. Dijkstra
Akkoord:	mevr. dr. R.F. Noorman

Noorman Hendriks Partners BV

Hoofdvestiging en postadres
Paterswoldseweg 808
9728 BM Groningen

Vestiging Apeldoorn
Laan van Westenenk 162
7336 AV Apeldoorn

T 050 525 09 92
E info@noormanadvies.nl
I www.noormanadvies.nl

Bank rek.nr.
NL05 INGB 0005 9657 21
BTW NL008482627.B01

Kvk nr 02042874 | Lid NLingenieurs | ISO 9001 gecertificeerd

Inhoud

1 |	**Inleiding**	**5**
2 |	**Uitgangspunten**	**6**
2.1	Plangebied	6
2.2	Scenario's	7
3 |	**Normering**	**8**
3.1	Algemeen	8
3.2	Normering Wet milieubeheer	9
3.3	Niet in betekenende mate bijdrage (NIBM)	10
3.4	Regeling beoordeling luchtkwaliteit (2007)	11
3.5	Gezondheidseffectscreening (GES)	11
4 |	**Rekenmodel**	**12**
4.1	Algemeen	12
4.2	Receptorpunten	13
4.3	Emissiebronnen	13
4.4	Ingevoerde wegen	13
4.5	Ingevoerde spoorwegen	14
4.6	Overige invoergegevens	16
4.7	Weergave rekenmodel	16
5 |	**Resultaten en beoordeling luchtkwaliteit**	**16**
5.1	Resultaten GES omgeving	16
5.2	Plangebied	20
5.3	Beoordeling Wet milieubeheer	20

Figuren

1 Overzicht van het rekenmodel met de ligging van de ingevoerde objecten en receptorpunten

2 Overzicht van het rekenmodel met de ligging van de ingevoerde wegen

3 3D-weergaven van het rekenmodel

4 Berekende contouren NO_2, PM_{10} en $PM_{2,5}$ plangebied

Bijlagen

1 Rekeninstellingen

2 Ingevoerde wegen

3 Berekeningsresultaten jaargemiddelde concentraties NO_2, PM_{10} en $PM_{2,5}$

4 Grafieken GES

5 Brongegevens GES

6 Berekeningsresultaten, inclusief overschrijdingsuren NO_2 en overschrijdingsdagen PM_{10}

Dit document is eigendom van de opdrachtgever en mag door hem/haar worden gebruikt voor het doel waarvoor het is opgesteld. Niets uit dit document mag worden vermenigvuldigd en/of openbaar gemaakt zonder voorafgaande schriftelijke toestemming van de opdrachtgever en/of van Noorman Bouw- en milieu-advies. Kwaliteit en verbetering van product en proces zijn bij Noorman Bouw- en milieu-advies gewaarborgd middels een kwaliteitsmanagementsysteem volgens NEN-EN-ISO 9001:2015.

1 | Inleiding

De gemeente Groningen is van plan om het Suikerfabriekterrein (SFT) in Groningen te herontwikkelen tot een stadsdeel waar wonen, werken, ontspannen en ontwikkelen centraal staan. In eerste instantie wordt het noordelijke deelgebied ontwikkeld. Voor dat gebied is een stedenbouwkundig plan van eisen geformuleerd en zal een bestemmingsplan worden opgesteld.

In samenhang met dit bestemmingsplan wordt voor de ontwikkeling van het gehele SFT, inclusief deelgebied noord, een milieueffectrapportage (MER) opgesteld. Er wordt daarbij onderscheid gemaakt tussen een MER deel A en een MER deel B. Het MER deel A omvat het gehele SFT. In het MER deel B wordt nader ingezoomd op het deelgebied noord.

Ten behoeve van de op te stellen milieueffectrapportage is in opdracht van Sweco Nederland B.V. een onderzoek uitgevoerd naar de te verwachten effecten op de luchtkwaliteit in de omgeving ten gevolge van de ontwikkeling van het SFT. Het onderzoek omvat beide MER-delen.

Binnen het plangebied worden nieuwe wegen aangelegd. Buiten het plangebied is er sprake van een verkeersaantrekkende werking door verkeer naar en van het plangebied. Als gevolg van het wegverkeer over de nieuwe wegen en de verkeersaantrekkende werking neemt de luchtkwaliteit in de omgeving mogelijk af. In dit onderzoek zijn voor in totaal 8 verschillende ontwikkelscenario's de te verwachten immissieconcentraties fijnstof (PM_{10} en $PM_{2,5}$) en stikstofdioxide (NO_2)[1] bepaald op in de nabije en wijdere omgeving gelegen woningen en andere gevoelige bestemmingen. Zeven scenario's hebben betrekking op het gehele plangebied (MER deel A). Eén scenario heeft meer specifiek betrekking op het deelgebied noord (MER deel B).

Het SFT wordt doorsneden door de spoorlijn Groningen – Leeuwarden. De over het traject rijdende treinen worden dieselelektrisch[2] aangedreven. Voor het gehele traject geldt dat in het kader van het project 'Extra Sneltrein Groningen – Leeuwarden' (ESGL) op termijn meer en langere treinen gaan rijden. Er zijn plannen om als onderdeel van de ontwikkeling van het SFT in het gebied een extra treinstation te realiseren. Ook behoort een toekomstige verdubbeling van het spoor binnen het gebied tot de mogelijkheden. In voorliggend onderzoek zijn de emissies verband houdend met het railverkeer en de voornoemde ontwikkelingen meegenomen.

---

1 Zwevende deeltjes en stikstofdioxiden zijn maatgevend voor de beoordeling van de luchtkwaliteit. Dit omdat de kans op overschrijding van de (gezondheids-)grenswaarden voor deze stoffen hoger is dan deze van andere in de Wet milieubeheer genoemde stoffen. De achtergrondconcentraties van o.a. SO_2, lood, benzeen en CO zijn relatief laag. Voor deze stoffen geldt dat alleen bedrijven met hoge emissies lokaal voor problemen kunnen zorgen. Voorbeelden hiervan zijn raffinaderijen, energiecentrales, loodsmelterijen e.d. In dit verband wordt ook verwezen naar de uitspraak van de Afdeling Bestuursrechtspraak Raad van State d.d. 09-02-2005, nr. 200400323/1 (Amsterdam).

2 Een dieselelektrische aandrijving is een vorm van een indirecte overbrenging, waarbij een dieselaangedreven 'powerpack' de stroom levert voor de elektrische aandrijving van de wielen.

Bij de uitwerking is gebruik gemaakt van de door Sweco Nederland B.V. en de gemeente aangeleverde wegverkeersgegevens. De verkeersgegevens hebben betrekking op het prognosejaar 2030. De uitkomsten per scenario zijn vergeleken met de referentiesituatie in 2030[3] en beoordeeld aan de hand van een Gezondheidseffectscreening (GES). De voor het spoor gehanteerde spoorintensiteiten zijn ontleend aan de verkeersgegevens zoals opgenomen in het door de rijksoverheid beheerde online 'geluidregister spoor'.

2 | Uitgangspunten

2.1 Plangebied

Het plangebied omvat het gehele voormalige Suikerfabriekterrein en het bedrijventerrein Hoendiep-Zuidzijde en wordt grofweg begrensd door de Johan van Zwedenlaan (westzijde), de weg Hoendiep (noordzijde), de Westelijke Ringweg (oostzijde) en de Peizerweg (zuidzijde). Het plangebied wordt doorsneden door de spoorlijn Groningen - Leeuwarden.

Afbeelding 1 geeft een luchtfoto, met de begrenzing van het plangebied. Binnen het plangebied worden, als ook aangegeven in de afbeelding, de volgende vier deelgebieden onderscheiden:

- het voorterrein (1), dit is het voormalige fabrieksterrein van de suikerfabriek. Op het voorterrein zijn vele tijdelijke ontwikkelingen gaande, het terrein wordt ook gebruikt als evenemententerrein;
- deelgebied noord (2), dit gebied omvat de voormalige vloeivelden, aan de noordkant van de spoorlijn en westelijk van het voorterrein;
- deelgebied zuid (3), dit gebied omvat de zuidelijk van de spoorlijn gelegen voormalige vloeivelden en agrarische gronden;
- bedrijventerrein Hoendiep-Zuidzijde (4), het bedrijventerrein ligt ingeklemd tussen het kanaal Hoendiep en de weg Hoendiep.

[3] De referentiesituatie is de situatie zonder verdere ontwikkeling van het SFT, rekening houdend met autonome groei van de verkeersintensiteit.

Afbeelding 1: Globale begrenzing van het plangebied (rood omlijnd) en de vier deelgebieden (genummerd)

2.2 Scenario's

Wegverkeer

Bij de uitwerking is gebruik gemaakt van de door Sweco Nederland B.V. en de gemeente voor de verschillende scenario's aangeleverde informatie en verkeersgegevens. In deze verkeersgegevens zijn te verwachten verkeerseffecten als gevolg van de ombouw van de zuidelijke ringweg van Groningen (Aanpak Ring Zuid) meegenomen. In tabel 1 zijn de verschillende onderzochte scenario's weergegeven. In de tabel is aanvullend aangegeven voor welke MER-delen de doorgerekende scenario's van toepassing zijn.

Scenario '2030_autonoom' is de referentiesituatie voor 2030. Dit betreft de bestaande situatie in 2016 inclusief autonome ontwikkelingen, waaronder de aanpak Ring Zuid, maar exclusief aanpassing van de Ring West[4]. Ook is in dit scenario geen rekening gehouden met de ontwikkeling van het noordwestelijk van het SFT gelegen plangebied (woonwijk) De Held III.

De overige doorgerekende acht scenario's hebben betrekking op de invulling (aantallen woningen) van het SFT. In het scenario '2030_laag' wordt uitgegaan van de realisatie van 2.500 woningen bin-

[4] Op termijn wordt, ter verbetering van de doorstroming van het verkeer, ook de Westelijke Ringweg mogelijk aangepast. In een aantal scenario's is hier rekening mee gehouden.

nen het plangebied. In de scenario's '2030_midden' en '2030_hoog' is rekening gehouden met respectievelijk 3.750 en 5.000 woningen. Voor het scenario '2030_laag' en het scenario '2030_hoog' is verder onderscheid gemaakt tussen de situatie met en zonder aanpak van de Ring West. Voor het scenario '2030_hoog' zijn daarnaast varianten met ontwikkeling van de Held III en met een extra publieksaantrekkende functie van het voorterrein doorgerekend.

Tabel 1: Onderzochte scenario's

Nr.	Scenario	Omschrijving	MER deel A of B ?
1	2030_autonoom	Situatie 2030 inclusief autonome ontwikkelingen	A / B
2	2030_laag	Scenario laag (2.500 woningen)	A
3	2030_laag_RW	Scenario laag incl. aanpassingen Ring West	A
4	2030_midden	Scenario midden (3.750 woningen)	A
5	2030_hoog	Scenario hoog (5.000 woningen)	A
6	2030_hoog_RW	Scenario hoog incl. aanpassingen Ring West	A
7	2030_hoog_evnm	Scenario hoog incl. publieksaantrekkende functie voorterrein	A
8	2030_hoog_Held3	Scenario hoog incl. De Held III	A
9	2030_noord	Scenario deelgebied Noord (750 woningen)	B

3 | Normering

3.1 Algemeen

Stikstofoxiden

Onder stikstofoxiden (NO_x) wordt verstaan: het totale aantal volumedelen stikstofmonoxide en stikstofdioxide per miljard volumedelen, uitgedrukt in microgrammen stikstofdioxide per m^3. Stikstofoxiden ontstaan bij alle vormen van verbranding op hoge temperatuur. In de atmosfeer reageert het stikstofoxide met ozon (O_3) waarbij het gedeeltelijk wordt omgezet in NO_2, afhankelijk van de atmosferische omstandigheden. Bij inhalatie is NO_2 de meest schadelijke component, vooral voor personen met aandoeningen aan de luchtwegen.

Fijnstof

De fijnstof fractie wordt ook wel aangeduid als de 'PM_{10}-fractie'. Dit staat voor 'Particulate Matter, kleiner dan 10 micron'. In het geval van $PM_{2,5}$ betreft dit een diameter van 2,5 µm of kleiner. $PM_{2,5}$ wordt ook wel aangeduid als de fijnere fractie van fijnstof.

Stofdeeltjes met afmetingen kleiner dan 10 µm kunnen gedurende lange tijd in de lucht blijven zweven. Deze deeltjes worden bij inademing door de mens opgevangen in de neus- en keelholte. Deeltjes tussen 3,5 µm en 10 µm dringen door tot in de luchtwegen, waarbij deeltjes kleiner dan 3,5 µm kunnen doordringen tot in de longblaasjes (respirabel stof).

3.2 Normering Wet milieubeheer

Algemeen

In de Wet milieubeheer, artikel 5.16, tweede lid, is voor bestuursorganen een opsomming gegeven van bevoegdheden en wettelijke voorschriften. Als de uitoefening of toepassing daarvan gevolgen kan hebben voor de luchtkwaliteit, dan is het bevoegd gezag verplicht deze te toetsen aan de luchtkwaliteitseisen.

Voor verkeersbesluiten geldt geen directe verplichting tot toetsing aan de luchtkwaliteitseisen. Als aangegeven op de overheidswebsite www.infomil.nl volgt uit jurisprudentie[5] dat het bevoegd gezag bij de belangenafweging over een verkeersbesluit de gevolgen voor het milieu wel kan betrekken. Bij bestemmingsplanprocedures geldt een verplichting tot toetsing aan de luchtkwaliteitseisen.

NO_2

In bijlage 2, voorschrift 2.1, lid 1 en voorschrift 2.1a van de Wet milieubeheer zijn, voor de bescherming van de gezondheid van de mens, grenswaarden aangegeven met betrekking tot de toelaatbare immissieconcentraties NO_2. Deze grenswaarden bedragen:

a. 200 microgram per m³ als uurgemiddelde concentratie, waarbij geldt dat deze maximaal achttien maal per kalenderjaar mag worden overschreden en
b. 40 microgram per m³ als jaargemiddelde concentratie.

Conform bijlage 2, voorschrift 2.1, lid 2 is voornoemde grenswaarde voor de uurgemiddelde concentratie van toepassing bij wegen waar ten minste 40.000 motorvoertuigen per etmaal gebruik van maken. De wegen A7/N7 en de Westelijke Ringweg hebben een hogere etmaalintensiteit dan 40.000 motorvoertuigen.

PM_{10}

In bijlage 2, voorschrift 4.1 van de Wet milieubeheer zijn, voor de bescherming van de gezondheid van de mens, de volgende grenswaarden aangegeven met betrekking tot de toelaatbare immissieconcentraties PM_{10}:

[5] Uitspraak ABRvS 18 april 2007, nr. 200604266/1 (Veerkaden Den Haag), en ook Rechtbank Amsterdam 24 mei 2007, LJN BA6266 (Verzoek 80 km zone)

a. 40 microgram per m³ als jaargemiddelde concentratie;
b. 50 microgram per m³ als vierentwintig-uurgemiddelde concentratie, waarbij geldt dat deze maximaal vijfendertig maal per kalenderjaar mag worden overschreden.

$PM_{2,5}$

De grenswaarde voor $PM_{2,5}$ bedraagt als aangegeven in bijlage 2, voorschrift 4.4, eerste lid van de Wet milieubeheer: 25 microgram per m³, gedefinieerd als jaargemiddelde concentratie.

Beoordeling

Als aangegeven in artikel 5.19, tweede lid van de Wet milieubeheer zijn voor de beoordeling de volgende locaties uitgezonderd van toetsing:

a. locaties die zich bevinden in gebieden waartoe leden van het publiek geen toegang hebben en waar geen vaste bewoning is;
b. terreinen waarop een of meer inrichtingen zijn gelegen, waar bepalingen betreffende gezondheid en veiligheid op arbeidsplaatsen als bedoeld in artikel 5.6, tweede lid (van de Wet milieubeheer), van toepassing zijn en
c. de rijbaan van wegen en de middenberm van wegen, tenzij voetgangers normaliter toegang tot de middenberm hebben.

Zeezoutcorrectie

Als aangegeven in artikel 5.19 derde en vierde lid van de Wet milieubeheer mag de concentratiebijdrage veroorzaakt door natuurlijke bronnen (waaronder zeezout) onder voorwaarden in aftrek worden gebracht op de totale berekende immissieconcentraties. In voorliggend onderzoek is géén gebruik gemaakt van deze aftrekmogelijkheid.

3.3 Niet in betekenende mate bijdrage (NIBM)

Conform de ‘Regeling niet in betekenende mate (NIBM)’ draagt een project niet in betekenende mate bij aan de concentratie fijnstof (PM_{10}) of stikstofdioxide (NO_2) in de buitenlucht als het project maximaal 3% van de jaargemiddelde grenswaarde bijdraagt aan de heersende concentratie. Dit betekent dat voor zowel fijnstof als stikstofdioxide feitelijk een toename van 1,2 µg/m³ op de jaargemiddelde concentratie (zonder meer) toelaatbaar wordt geacht.

3.4 Regeling beoordeling luchtkwaliteit (2007)

De ‘Regeling beoordeling luchtkwaliteit 2007’ bevat voorschriften voor metingen en berekeningen om de concentratie en depositie van luchtverontreinigende stoffen vast te stellen. In de regeling zijn gestandaardiseerde rekenmethodes opgenomen om concentraties van diverse luchtverontreinigende stoffen te kunnen berekenen. De regeling bevat daarnaast voorschriften voor de te hanteren meet- en rekenplaatsen en een overzicht van de toe te passen zeezoutcorrectie.

Overeenkomstig artikel 70, eerste lid van de regeling dient de immissie te worden bepaald:

a. op een zodanig punt dat gegevens worden verkregen waarvan aannemelijk is dat deze representatief zijn voor de luchtkwaliteit van een straatsegment met een lengte van minimaal 100 meter;
b. op niet meer dan 10 meter van de wegrand.

Op grond van artikel 70, derde lid kan worden afgeweken van de ’10 meter-eis’ wanneer dit leidt tot niet-representatieve gegevens als bedoeld in het eerste lid onder a.

3.5 Gezondheidseffectscreening (GES)

Een manier om de luchtkwaliteit ter hoogte van de omliggende woningen te beoordelen is de Gezondheidseffectscreening[6]. De gezondheidseffectscreening is een methode om lokale gezondheidseffecten van stedelijke ontwikkelingsprojecten zichtbaar te maken.

De gezondheidseffectscreening hanteert een scoresysteem (GES-score) waarmee op basis van intervallen de gezondheidseffecten vanwege de luchtkwaliteit in de woonomgeving worden beoordeeld. Voor luchtkwaliteit loopt het score-systeem van 2 ‘Redelijk’ tot 8 ‘Zeer onvoldoende’.

Een classificatie van de GES-scores en de bijbehorende milieugezondheidkwaliteit is gegeven in tabel 2.

[6] De volledige methode voor het uitvoeren van een Gezondheidseffectscreening voor wegverkeer en luchtverontreiniging is beschreven in het rapport ‘Gezondheidseffectscreening Gezondheid en milieu in ruimtelijke planvorming’ Deel E, GGD Nederland, d.d. 12 juni 2012

Tabel 2: Classificering GES-score met milieugezondheidkwaliteit

GES-score	Jaargemiddelde NO_2 (µg/m³)	Jaargemiddelde PM_{10} (µg/m³)	Jaargemiddelde $PM_{2,5}$ (µg/m³)	Classificering milieu-gezondheidkwaliteit
2	0,04 - 3	< 4	< 2	Redelijk
3	4 - 19	4 - 19	2 - 9	Vrij matig
4	20 - 29	20 - 29	10 - 14	Matig
5	30 - 39	30 - 34	15 - 19	Zeer matig
6	40 - 49	35 - 39	20 - 24	Onvoldoende
7	50 - 59	40 - 49	25 - 29	Ruim onvoldoende
8	≥ 60	≥ 50	≥ 30	Zeer onvoldoende

In voorliggend onderzoek is de GES-methode ingezet om de milieueffecten (in deze luchtkwaliteit) van de verschillende ontwikkelscenario's inzichtelijk te maken. Tevens is de GES-score bepaald voor de referentiesituatie 2030. De milieueffecten van de uitvoeringsvarianten zijn daarmee zowel onderling, als ten opzichte van de referentiesituatie te vergelijken.

4 | Rekenmodel

4.1 Algemeen

Voor de verspreidingsberekeningen van NO_2, PM_{10} en $PM_{2,5}$ vanwege het wegverkeer[7] over het plangebied en de omliggende wegen voor de referentiesituatie voor 2030 en de 8 ontwikkelscenario's is gebruik gemaakt van het rekenprogramma Geomilieu V5.21, module Stacks + (KEMA STACKS+ versie 2019.1 / PreSRM 1.902).

Het op het NNM ('Nieuw Nationaal Model') gebaseerde Stacks+ rekent conform de standaardrekenmethoden[8] SRM1, SRM2 en SRM3 en is goedgekeurd door het Ministerie van Infrastructuur en Waterstaat (IenW). De gemiddelde ruwheidslengte van het studiegebied wordt automatisch door het programma bepaald (via de PreSRM tool). Voor de gemiddelde meteorologie is uitgegaan van het 10 jarig bestand 1995 – 2004 (referentie-meteo).

[7] Voor de binnenstedelijk luchtkwaliteit geldt dat met name het wegverkeer bepalend is. De bijdrage vanwege overige bronnen als railverkeer en industrie is verder reeds verdisconteerd in de achtergrondconcentraties.

[8] De 'Regeling beoordeling luchtkwaliteit 2007' schrijft voor met welke rekenmethode dient te worden gerekend. SRM1 wordt gebruikt voor binnenstedellijke wegen (bijvoorbeeld het CARII model), SRM2 wordt gebruikt voor buitenstedelijke wegen en snelwegen en SRM3 voor industriële en agrarische bronnen.

De gehanteerde rekeninstellingen zijn gepresenteerd in bijlage 1.

4.2 Receptorpunten

De rekenpunten uit het rapport 21910194.R01a 'Onderzoek externe effecten – verkeerslawaai' zijn als receptorpunten overgenomen. Op deze receptorpunten, gelegen ter plaatse van bestaande woningen, ligplaatsen en overige gevoelige bestemmingen (eerstelijns bebouwing) langs de verschillende wegen/ontsluitingsroutes zijn de immissieconcentraties berekend. De standaard receptorhoogte bedraagt overeenkomstig de Stacks+-rekenmethodiek 1,5 m.

Per rekenpunt is het aantal adressen bepaald behorende bij de beoordelingslocatie[9]. Hiervoor is gebruik gemaakt van kadastrale informatie en BAG-gegevens. Het aantal adressen binnen het studiegebied is vastgesteld op 2.861 inclusief de ligplaatsen.

4.3 Emissiebronnen

Algemeen
Voor de bepaling van de emissie van fijnstof en stikstofoxiden vanwege het wegverkeer is gebruik gemaakt van de optie 'weg' in het rekenmodel. Hiertoe zijn de ingevoerde wegen, met rijsnelheid, etmaalintensiteiten en verdeling van de voertuigcategorieën licht, middelzwaar en zwaar verkeer, rechtstreeks overgenomen van het akoestisch rekenmodel behorende bij het rapport 21910194.R01a.

4.4 Ingevoerde wegen

Voor de rijksweg A7 is voor de wegvakken met een rijsnelheid van 80 km of meer het wegtype 'snelweg' aangehouden. Voor de overige wegen is het wegtype 'normaal' ingevoerd.

Een overzicht van de per scenario ingevoerde wegen, met de etmaalintensiteit per wegvak is gegeven in de bijlagen 2.1 t/m 2.9. Voor een nadere beschrijving wordt verwezen naar het verkeerskundig onderzoek dat ten grondslag ligt aan deze gegevens.

[9] Als aangegeven is, in aansluiting op het geluidonderzoek, de eerstelijnsbebouwing met de bijbehorende adressen in het onderzoek betrokken. Dit zijn de adressen/woningen op relatief korte afstand van de weg, waar de bijdrage aan NO_2, PM_{10} en $PM_{2,5}$ naar verwachting het hoogst is. Een receptorpunt representeert veelal meerdere langs een weg (op vergelijkbare afstand) gelegen woningen.

4.5 Ingevoerde spoorwegen

Situatie met autonome groei (= inclusief ESGL)

Het railverkeer op het traject Groningen – Leeuwarden bestaat nagenoeg volledig uit reizigersvervoer door vervoersmaatschappij Arriva[10]. Gebruik wordt gemaakt van treinen van het type Stadler GTW. Eén trein kan bestaan uit meerdere treinstellen. De treinstellen zijn dieselelektrisch aangedreven. Ieder treinstel is voorzien van twee aandrijfmotoren (type MAN D2676 LE 121 – 380 kW)[11]. De motoren voldoen ten minste aan de Europese Stage IIIA emissie-eisen. Deze eisen zijn:

- NO_x: ten hoogste 4 g/kWh;
- PM_{10}: ten hoogste 0,2 g/kWh.

Worst-case is voor het aandeel $PM_{2,5}$ uitgegaan van 70% van PM_{10}. Overeenkomend met 0,14 g/kWh.

De te verwachten emissies zijn meegenomen over een trajectlengte van 3 km. De gemiddelde rijsnelheid over het traject is gebaseerd op gegevens uit het geluidregister spoor en vastgesteld op 95 km/uur (ontleend). De tijdsduur voor passage van het traject bedraagt 113 seconden. Uit de verkeersgegevens als opgenomen in het spoorregister volgt dat het aantal akoestische rekeneenheden 469,4 per etmaal bedraagt. Dit is inclusief toename van de intensiteit als gevolg van het ESGL. Eén treinstel komt overeen met 3 akoestische rekeneenheden. Het aantal treinstellen bedraagt derhalve 156 per dag, oftewel 365 × 156 = 56.940 per jaar, overeenkomend met een totale passageduur van 1.789 uur per jaar. Het effectief aangesproken motorvermogen bedraagt als veilige aanname circa 50%[12].

Op basis van de voorgaande gegevens is voor het railverkeer, over de aangegeven trajectlengte van 3 km, een jaargemiddelde emissie herleid van:

- NO_x: 2.733,1 kg/jaar;
- PM_{10}: 136,7 kg/jaar;
- $PM_{2,5}$: 95,7 kg/jaar.

In het rekenmodel worden de emissies gepresenteerd door 10 continu emitterende puntbronnen (‘schoorstenen’ genoemd in het rekenprogramma). Iedere puntbron is representatief voor een trajectlengte van circa 300 m. De jaargemiddelde emissie per bron bedraagt:

---

[10] Blijkens de gegevens uit het spoorregister kan circa één maal per maand een rit met een goederenlocomotief plaatsvinden. De hiermee verband houdende emissies zijn verwaarloosbaar ten opzichte van het reizigersvervoer over het traject.

[11] Bron: Duinn, Well-to-wheel analysis of future trains and fuels in the Dutch context, version 1,0, 2014.

[12] Dit als worst-case inschatting. In de onder voetnoot 11 aangegeven publicatie is in zijn algemeenheid (per Arriva treinstel) een gemiddeld bandstofverbruik opgegeven van 1 liter per kilometer. Uitgaande van dergelijk verbruik is het aangesproken motorvermogen naar verwachting in de praktijk nog enigszins lager.

- bron 01 t/m 10: NO_x: $8,67 \times 10^{-6}$ kg/s;
  PM_{10}: $4,33 \times 10^{-7}$ kg/s;
  $PM_{2,5}$: $3,03 \times 10^{-7}$ kg/s.

Een overzicht van de ingevoerde puntbronnen, met de bijbehorende invoerparameters is gegeven in bijlage 2.10. De bronnen 01 t/m 10 vormen onderdeel van de berekeningsvariant scenario 2030_autonoom.

Effect spoorverdubbeling en extra treinstation

Mogelijk wordt centraal in het plangebied een extra station gerealiseerd. Het daadwerkelijke effect op de emissies van NO_x, PM_{10} en $PM_{2,5}$ is in dit stadium lastig te kwantificeren omdat verdere gegevens omtrent het gebruik, stopfrequenties etc. ontbreekt. Tijdens het stoppen draait de motor op lager toerental. Bij optrekken wordt een hoger motorvermogen aangesproken, daar tegenover staat een lager motorvermogen bij afremmen.

In de planvorming wordt er verder rekening mee gehouden dat binnen het plangebied het spoor in de toekomst mogelijk (deels, dan wel geheel) wordt verdubbeld. Als gevolg van deze verdubbeling is binnen het plangebied in potentie een hogere rijsnelheid en/of intensiteit van de treinen mogelijk.

De te verwachten effecten vanwege de bovengenoemde wijzigingen zijn indicatief bepaald waarbij is aangenomen dat het gemiddeld aangesproken motorvermogen over het traject ongewijzigd 50% bedraagt. Aanvullend is rekening gehouden met een toename van de totale emissieduur met gemiddeld 1 minuut per passage (totale passageduur 2.747 uur per jaar). Op basis van de bovenstaande uitgangspunten is de te verwachten jaargemiddelde emissie bepaald. Rekening houdend met een mogelijke toename van de intensiteit op het traject ten gevolge van de spoorverdubbeling is vervolgens de totale emissie veiligheidshalve met een factor 2 vermenigvuldigd.

De totale emissie ten gevolge van de genoemde ontwikkelingen neemt daarmee met een factor 3,1 toe ten opzichte van de autonome situatie. Als reeds aangegeven dient dit te worden gezien als een veilige ‘worst-case’ inschatting. De emissie per bron bedraagt dan:

- bron 01 t/m 10: NO_x: $2,65 \times 10^{-5}$ kg/s;
  PM_{10}: $1,32 \times 10^{-6}$ kg/s;
  $PM_{2,5}$: $9,27 \times 10^{-7}$ kg/s.

Een overzicht van de ingevoerde puntbronnen, met de bijbehorende invoerparameters is gegeven in bijlage 2.11. Met uitzondering van het scenario 2030_autonoom zijn de effecten van het extra stations en de eventuele spoorverdubbeling in alle rekenscenario’s meegenomen

4.6 Overige invoergegevens

Er is geen rekening gehouden met een verhoogde wegligging of schermen. Omdat een verhoogd ingevoerde weg en/of scherm zorgt voor een grotere effectieve verspreidingshoogte, en doorgaans wat extra verdunning vanwege de wervelingen die rondom de verhoogde weg en/of scherm optreden, kan dit uitgangspunt worden gezien als een worst-case benadering. In de praktijk zal de luchtkwaliteit rondom verhoogde wegen /schermen zoals een gedeelte van de Westelijke Ringweg en de A7 een fractie beter zijn dan berekend door het model.

4.7 Weergave rekenmodel

Wegverkeer

De figuren 1.1 en 1.2 geven een overzicht van het rekenmodel met de ligging van de ingevoerde receptorpunten. In de figuren 2.1a t/m 2.1i en 2.2a t/m 2.2i is voor de verschillende scenario's een overzicht gegeven van de ligging van de ingevoerde wegen en puntbronnen ('schoorstenen'). In de figuren 3.1 en 3.2 is een driedimensionale weergave van het rekenmodel gegeven.

In de figuren 4.1 t/m 4.3 zijn voor scenario's '2030_hoog', '2030_hoog_evnm' en '2030_noord' de binnen het plangebied berekende verspreidingscontouren weergegeven voor de jaargemiddelde concentratie van NO_2, PM_{10} en $PM_{2,5}$.

5 | Resultaten en beoordeling luchtkwaliteit

5.1 Resultaten GES omgeving

Algemeen

Per ontwikkelscenario is de jaargemiddelde concentratie van NO_2, PM_{10} en $PM_{2,5}$ bepaald. De jaargemiddelde concentratie volgt uit de lokale bronbijdrage vanwege de in het onderzoek betrokken wegen en sporen tezamen met de heersende achtergrondconcentraties.

In de berekeningen is als rekenjaar uitgegaan van 2020. De verwachting is dat als gevolg van het Rijksbeleid de emissies en achtergrondconcentraties in de toekomstige jaren verder dalen. Door uit te gaan van het rekenjaar 2020 is, als veilige benadering, deze verwachte daling in voorliggend onderzoek niet in rekening gebracht.

Een samenvattend overzicht van de resultaten (jaargemiddelde concentraties) is gegeven in bijlage 3.1 t/m 3.3. In de bijlage is tevens voor de verschillende ontwikkelscenario's een overzicht gegeven van de toe-/afname ten opzichte van de referentiesituatie. Aanvullend zijn de resultaten beoordeeld

conform de GES-methodiek. Bijlagen 4.1 t/m 4.3 geven middels een grafische weergave per scenario een overzicht van het aantal adressen per GES-klasse. De grafieken zijn voor NO_2, PM_{10} en $PM_{2,5}$ verkleind weergegeven in de afbeeldingen 2 t/m 4. In bijlage 5.1 t/m 5.3 zijn de aantallen per GES-klasse uitgedrukt in percentages.

Uit de bijlagen 4 en 5 volgt dat alleen voor NO_2 geldt dat, ten opzichte van de referentiesituatie, in de verschillende ontwikkelscenario's er in enige mate een verschuiving optreedt van de milieugezondheidskwaliteit van 'vrij matig' naar 'matig'. Bij PM_{10} en $PM_{2,5}$ treden in het geheel geen verschuivingen op.

Voor fijnstof (PM_{10} en $PM_{2,5}$) is bovenstaande te verklaren uit het feit dat de heersende achtergrondconcentraties in belangrijke mate bepalend zijn en blijven voor de luchtkwaliteit. Uitgedrukt in gram per kilometer is de emissie van stikstofoxiden (NO_x) aanzienlijk hoger dan deze van fijnstof. Gevolg is dat de bronbijdrage, uitgedrukt in µg/m^3, van NO_2 op de receptorpunten ook hoger is (tot een factor 10) en er eerder verschuivingen optreden.

Afbeelding 2: NO_2 - Overzicht van het aantal adressen per GES-klasse

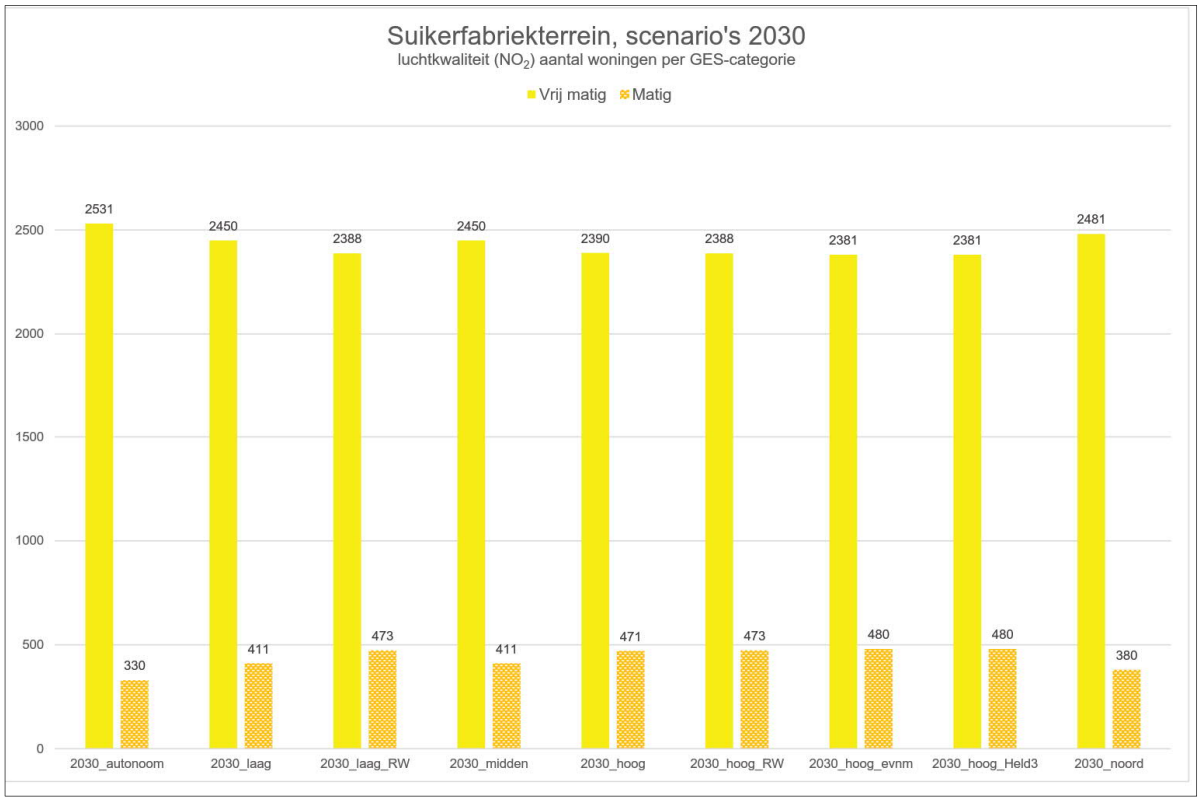

Afbeelding 3: PM_{10} - Overzicht van het aantal adressen per GES-klasse

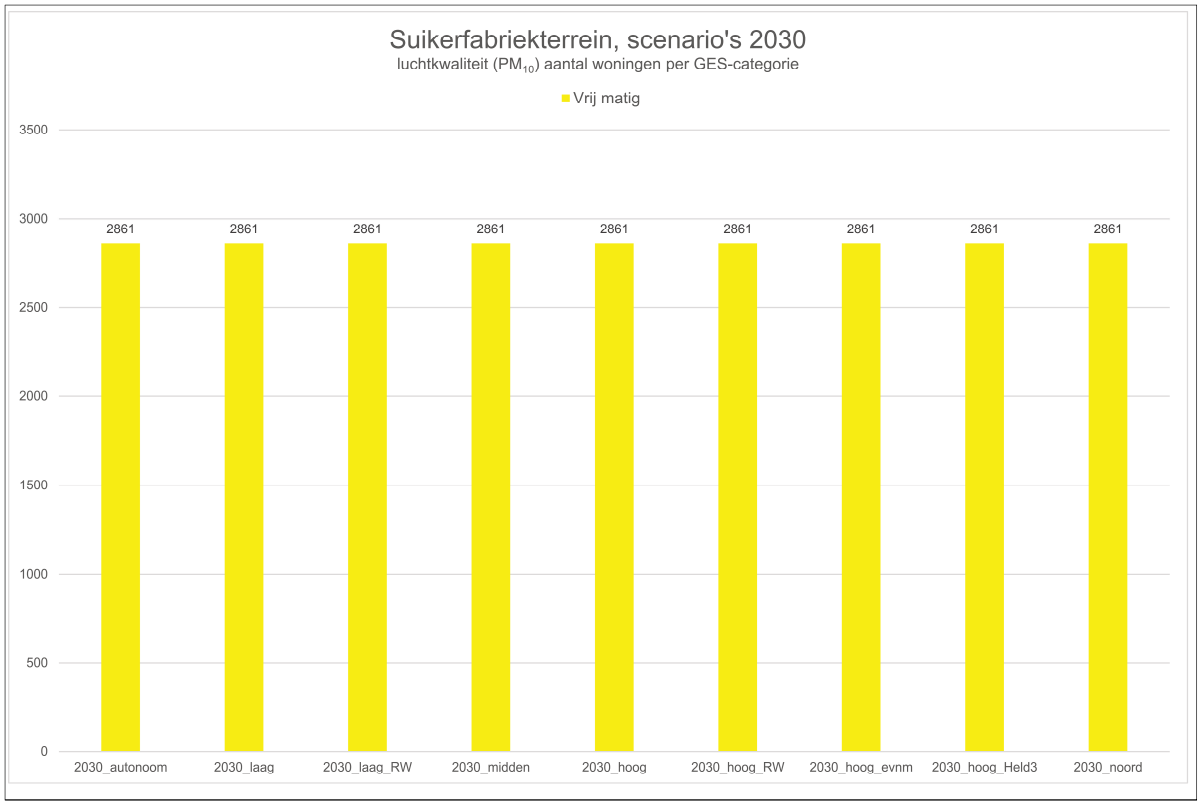

Afbeelding 4: $PM_{2,5}$ - Overzicht van het aantal adressen per GES-klasse

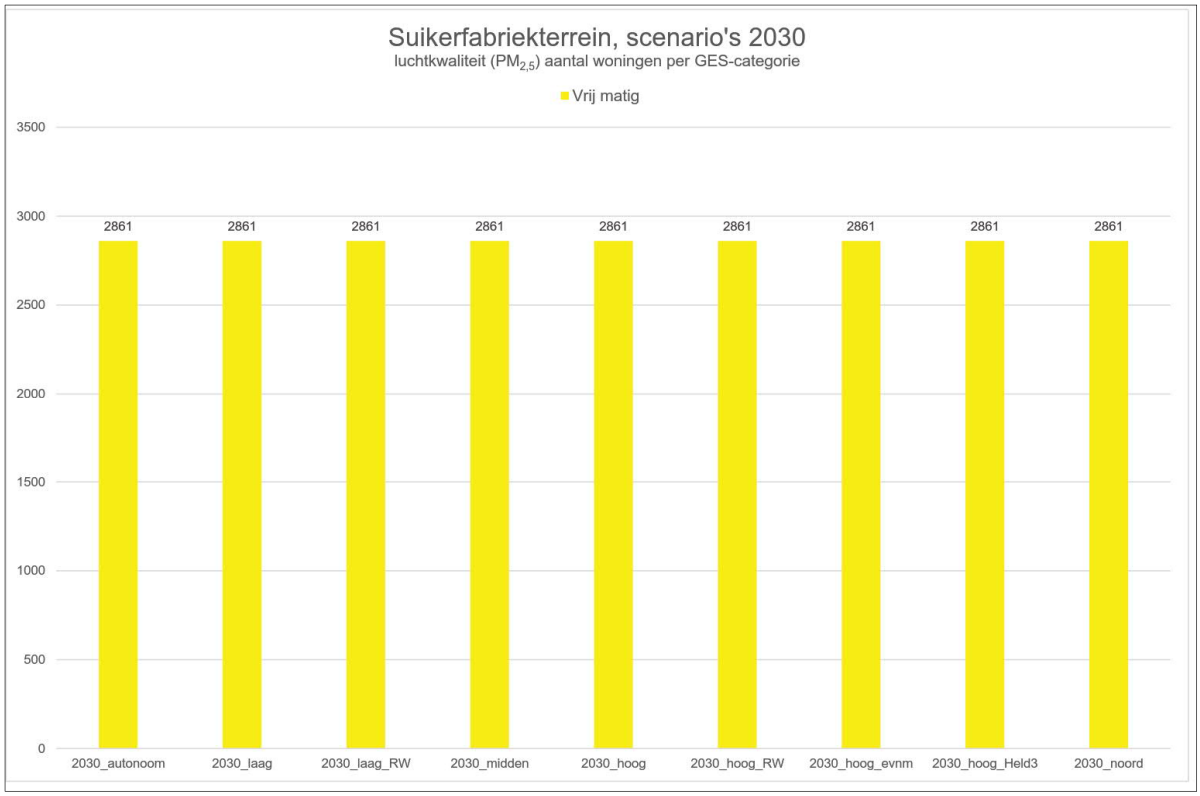

MER deel A en B, nadere beoordeling resultaten

Voor de verschillende ontwikkelscenario's geldt dat ten opzichte van de referentiesituatie de afname van de luchtkwaliteit op de omliggende woningen in zijn algemeenheid als beperkt is te beoordelen.

Uit bijlage 3 volgt dat ten opzichte van de referentiesituatie de effecten op de jaargemiddelde concentratie NO_2 het grootst zijn ter hoogte van de receptorpunten die relatief dichtbij de Westelijke Ringweg liggen (tussen de J. Van Ruysdaelstraat en de Koeriersterweg). Op deze punten neemt de jaargemiddelde concentratie NO_2 in elk ontwikkelscenario toe met circa 1-4 µg/m^3.

Voor PM_{10} en PM 2,5 bedraagt de toename op voornoemde locaties ten hoogste respectievelijk 0,4 en 0,2 µg/m^3.

5.2 Plangebied

In de figuren 4.1 t/m 4.3 is in de vorm van contouren voor de ontwikkelscenario's '2030_hoog', 2030_hoog_evnm' en '2030_noord' een overzicht gegeven van de te verwachten concentraties NO_2, PM_{10} en $PM_{2,5}$ binnen het plangebied.

Aan de oostzijde van het plangebied is met name de invloed op de luchtkwaliteit vanwege de Westelijke Ringweg zichtbaar. Direct ten westen van de Westelijke Ringweg is de GES score voor NO_2 'matig', dit geldt voor elk ontwikkelscenario.

Voor PM_{10} en $PM_{2,5}$ geldt dat de luchtkwaliteit binnen het plangebied conform de GES-beoordelingssystematiek in alle scenario's als 'vrij matig' is te beoordelen.

MER deel B, nadere beoordeling resultaten

Voor het gehele deelgebied Noord is de GES score voor NO_2, PM_{10} en $PM_{2,5}$ 'vrij matig'. Dit geldt voor alle scenario's.

5.3 Beoordeling Wet milieubeheer

De bijlagen 6.1 t/m 6.9 geven een overzicht van de resultaten inclusief het aantal overschrijdingsdagen van PM_{10} en het aantal overschrijdingsuren van NO_2.

NO_2

Uit de berekeningsresultaten en contourberekeningen blijkt dat ter plaatse van de omliggende woningen de jaargemiddelde grenswaarde van 40 µg/m³ (als jaargemiddelde concentratie) in geen enkel scenario wordt overschreden. Voor alle scenario's geldt verder dat de uurgemiddelde concentratie van 200 µg/m³ op geen enkel receptorpunt buiten of binnen het plangebied[13] wordt overschreden. Aan de grenswaarde van ten hoogste 18 overschrijdingsuren per kalenderjaar wordt voldaan.

PM_{10}

Uit de berekeningsresultaten en contourberekeningen blijkt dat ter plaatse van de omliggende woningen de jaargemiddelde grenswaarde van 40 µg/m³ (als jaargemiddelde concentratie) in geen enkel scenario wordt overschreden.

Voor alle scenario's geldt verder dat het aantal dagen met een vierentwintig-uurgemiddelde concentratie PM_{10} van meer dan 50 µg/m³ op geen enkel receptorpunt buiten of binnen het plangebied[13]

[13] . Voor de resultaten binnen het plangebied volgt dit uit de berekende waarden per rasterpunt (niet gepresenteerd).

toeneemt en ongewijzigd ten opzichte van de referentiesituatie ten hoogste 6 per kalenderjaar bedraagt. Dit geldt eveneens voor de overige doorgerekende scenario's.

$PM_{2,5}$

De voor $PM_{2,5}$ geldende grenswaarde van 25 µg/m³ als jaargemiddelde concentratie wordt in geen enkel scenario op geen enkel receptorpunt buiten of binnen het plangebied[13] overschreden.

Noorman Bouw- en milieu-advies

Figuren

Noorman

Overzicht van het rekenmodel
Rekenpunten

21910194
Figuur 1.1

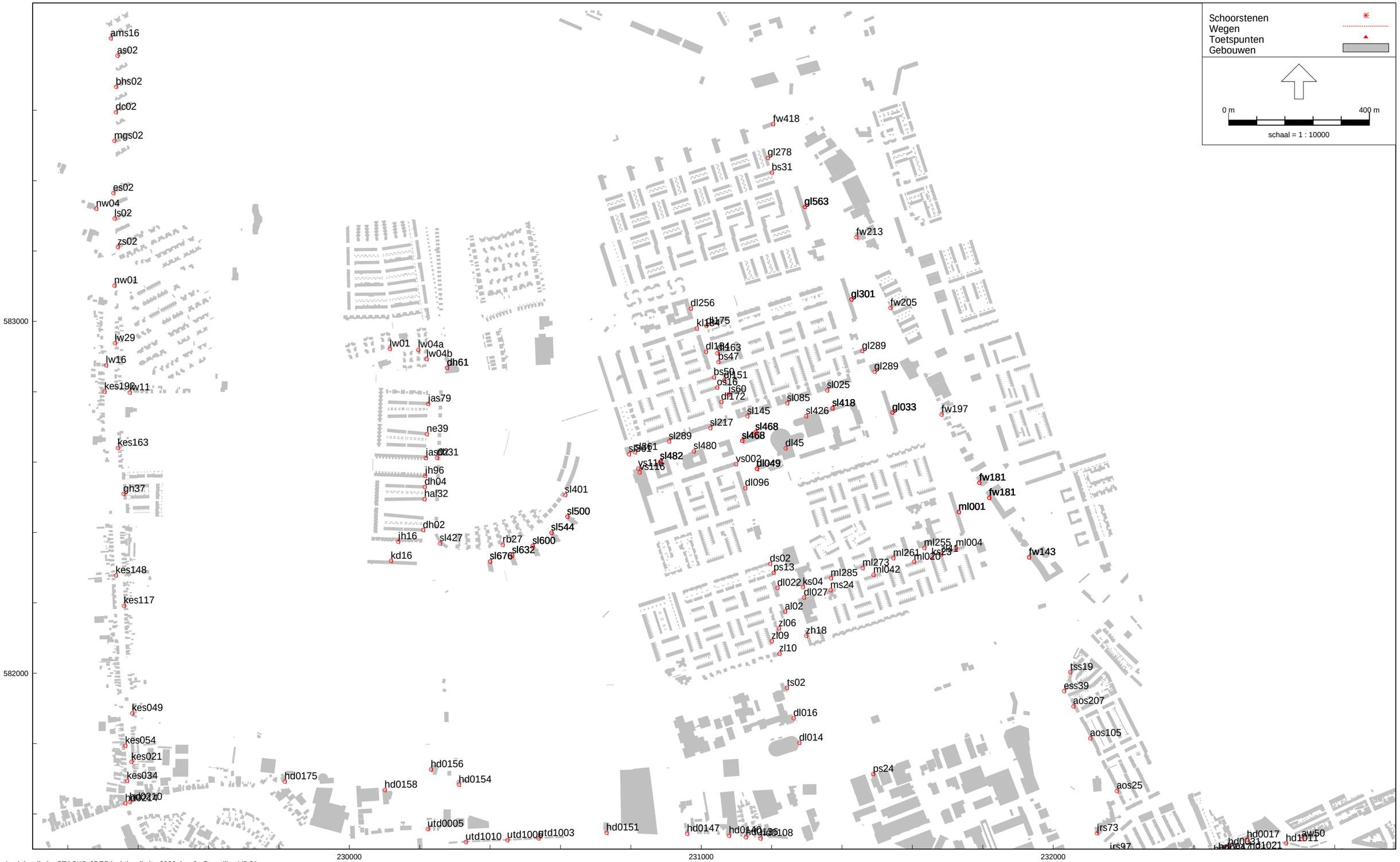

Luchtkwaliteit - STACKS, [GES luchtkwaliteit - 2030_laag] , Geomilieu V5.21

Noorman

Overzicht van het rekenmodel
Rekenpunten

21910194
Figuur 1.2

Luchtkwaliteit - STACKS, [GES luchtkwaliteit - 2030_laag] , Geomilieu V5.21

Noorman

Overzicht van het rekenmodel

Scenario 2030_autonoom, wegen met item-id, puntbronnen met naam

21910194

Figuur 2.1a

Luchtkwaliteit - STACKS, [GES luchtkwaliteit - 2030_autonoom] , Geomilieu V5.21

Noorman

Overzicht van het rekenmodel

Scenario 2030_laag, wegen met item-id, puntbronnen met naam

21910194

Figuur 2.1b

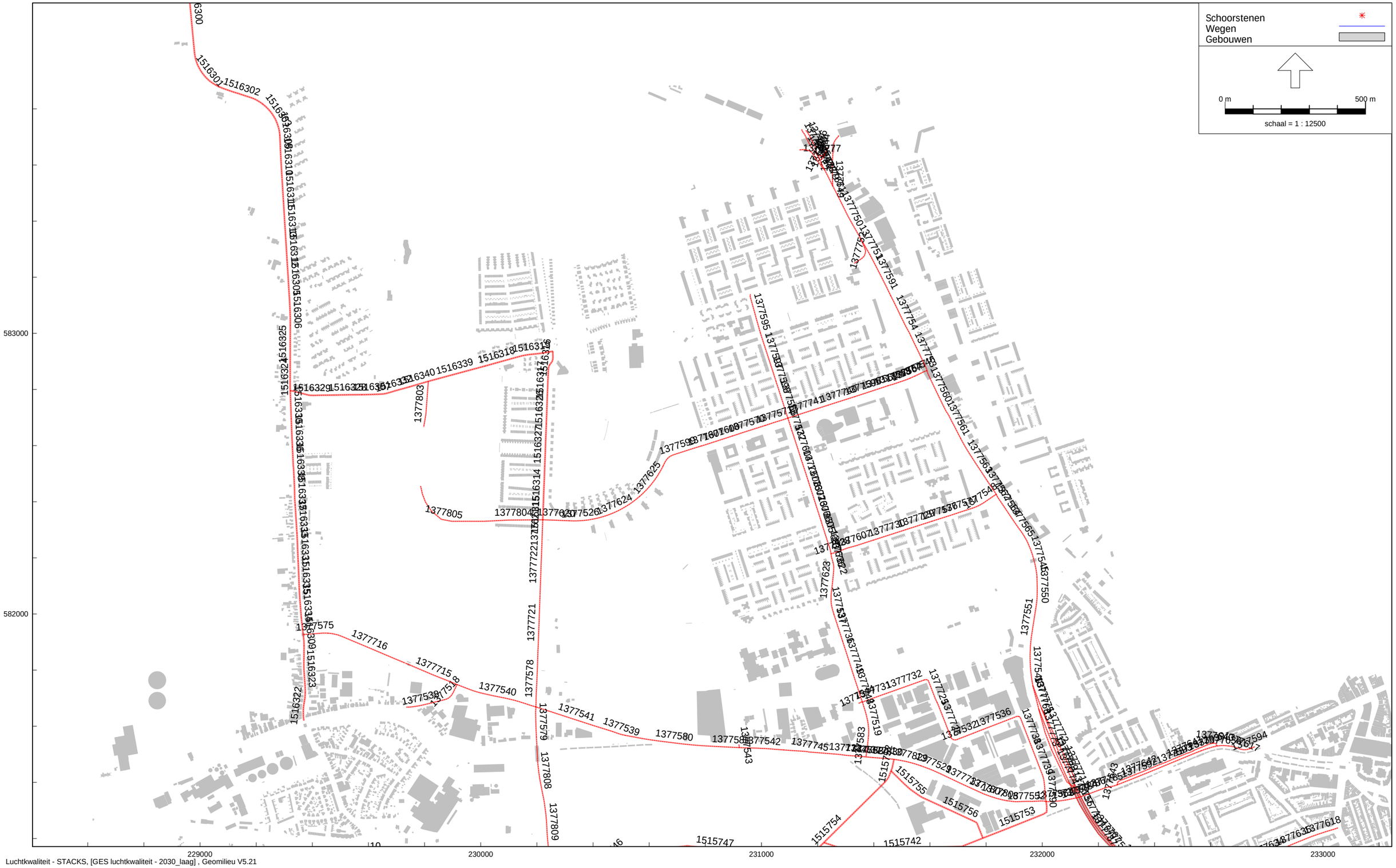

Luchtkwaliteit - STACKS, [GES luchtkwaliteit - 2030_laag] , Geomilieu V5.21

Noorman

Overzicht van het rekenmodel

Scenario 2030_midden, wegen met item-id, puntbronnen met naam

21910194

Figuur 2.1c

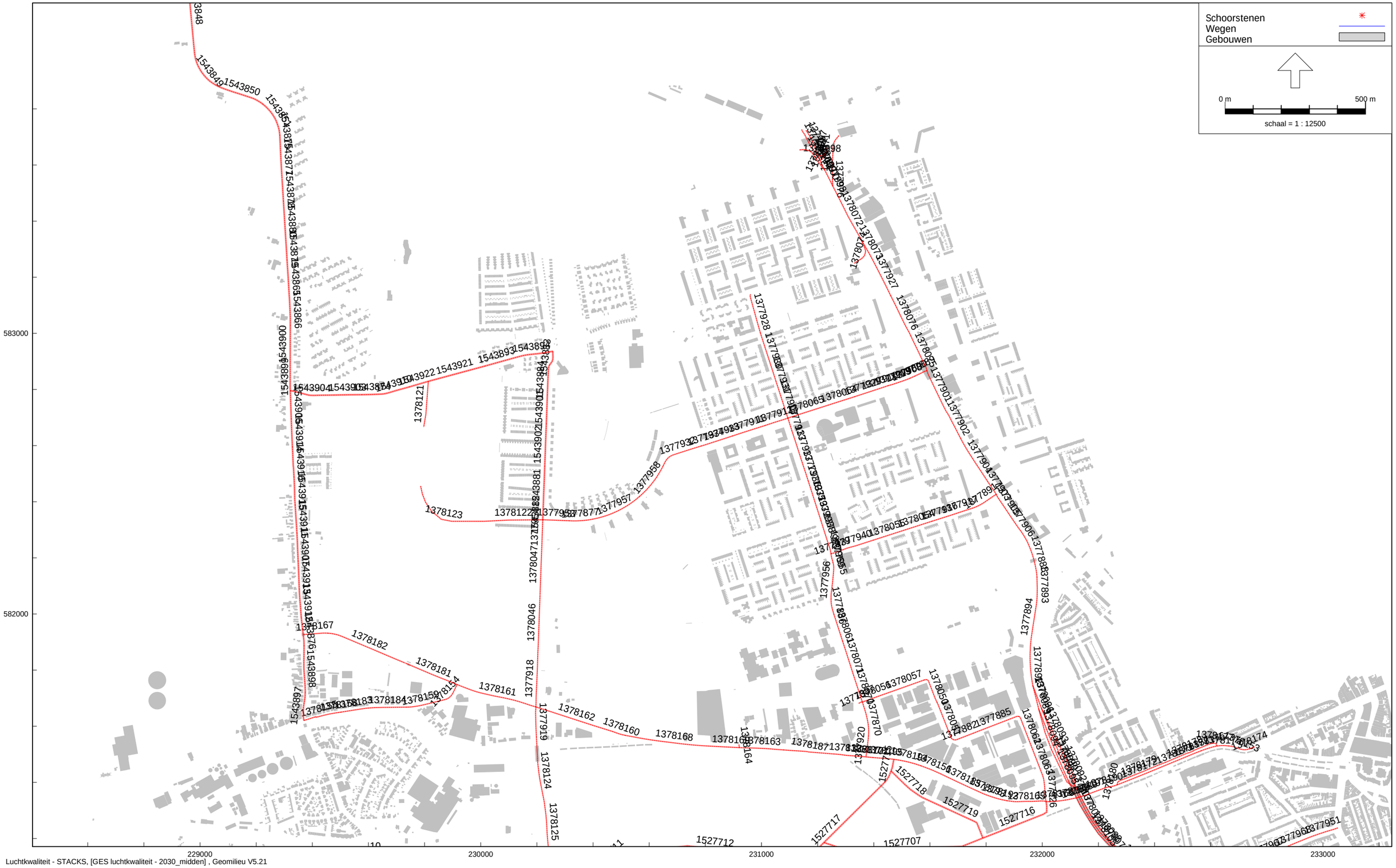

Luchtkwaliteit - STACKS, [GES luchtkwaliteit - 2030_midden] , Geomilieu V5.21

Noorman

Overzicht van het rekenmodel

Scenario 2030_hoog, wegen met item-id, puntbronnen met naam

21910194

Figuur 2.1d

Luchtkwaliteit - STACKS, [GES luchtkwaliteit - 2030_hoog] , Geomilieu V5.21

Noorman

Overzicht van het rekenmodel

Scenario 2030_laag_RW, wegen met item-id, puntbronnen met naam

21910194

Figuur 2.1e

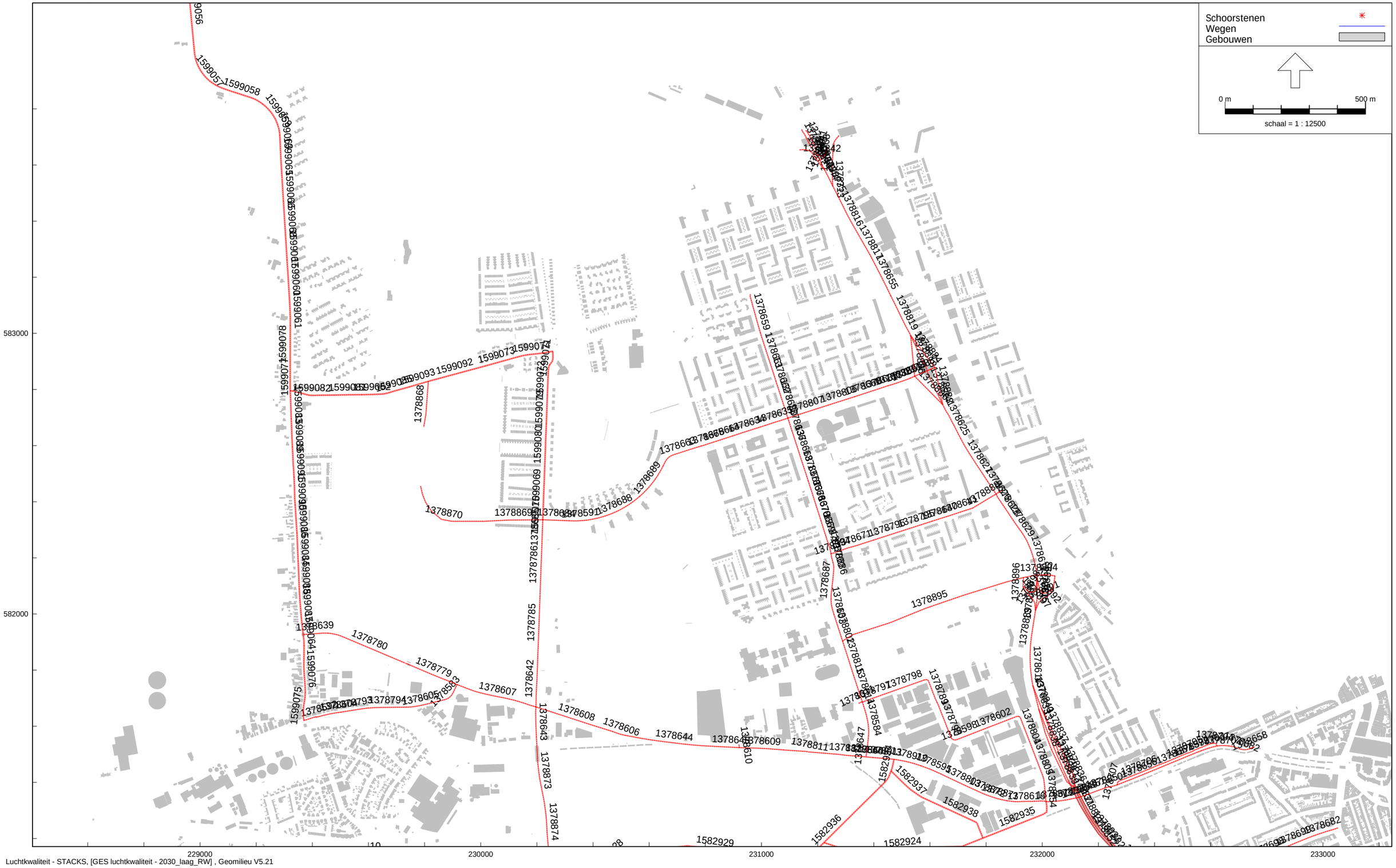

Luchtkwaliteit - STACKS, [GES luchtkwaliteit - 2030_laag_RW] , Geomilieu V5.21

Noorman

Overzicht van het rekenmodel

Scenario 2030_hoog_RW, wegen met item-id, puntbronnen met naam

21910194

Figuur 2.1f

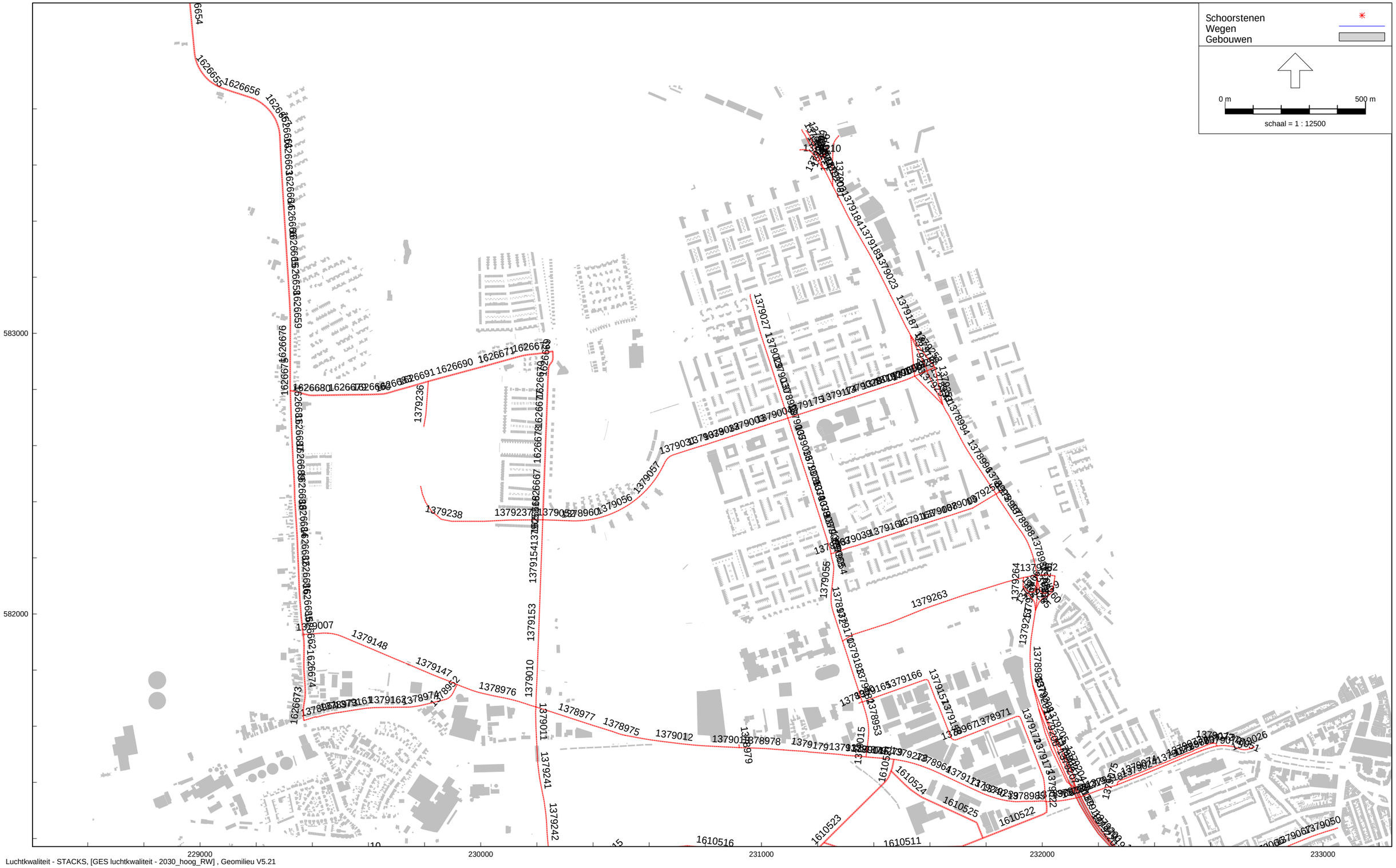

Luchtkwaliteit - STACKS, [GES luchtkwaliteit - 2030_hoog_RW] , Geomilieu V5.21

Noorman

Overzicht van het rekenmodel

Scenario 2030_hoog_evnm, wegen met item-id, puntbronnen met naam

21910194

Figuur 2.1g

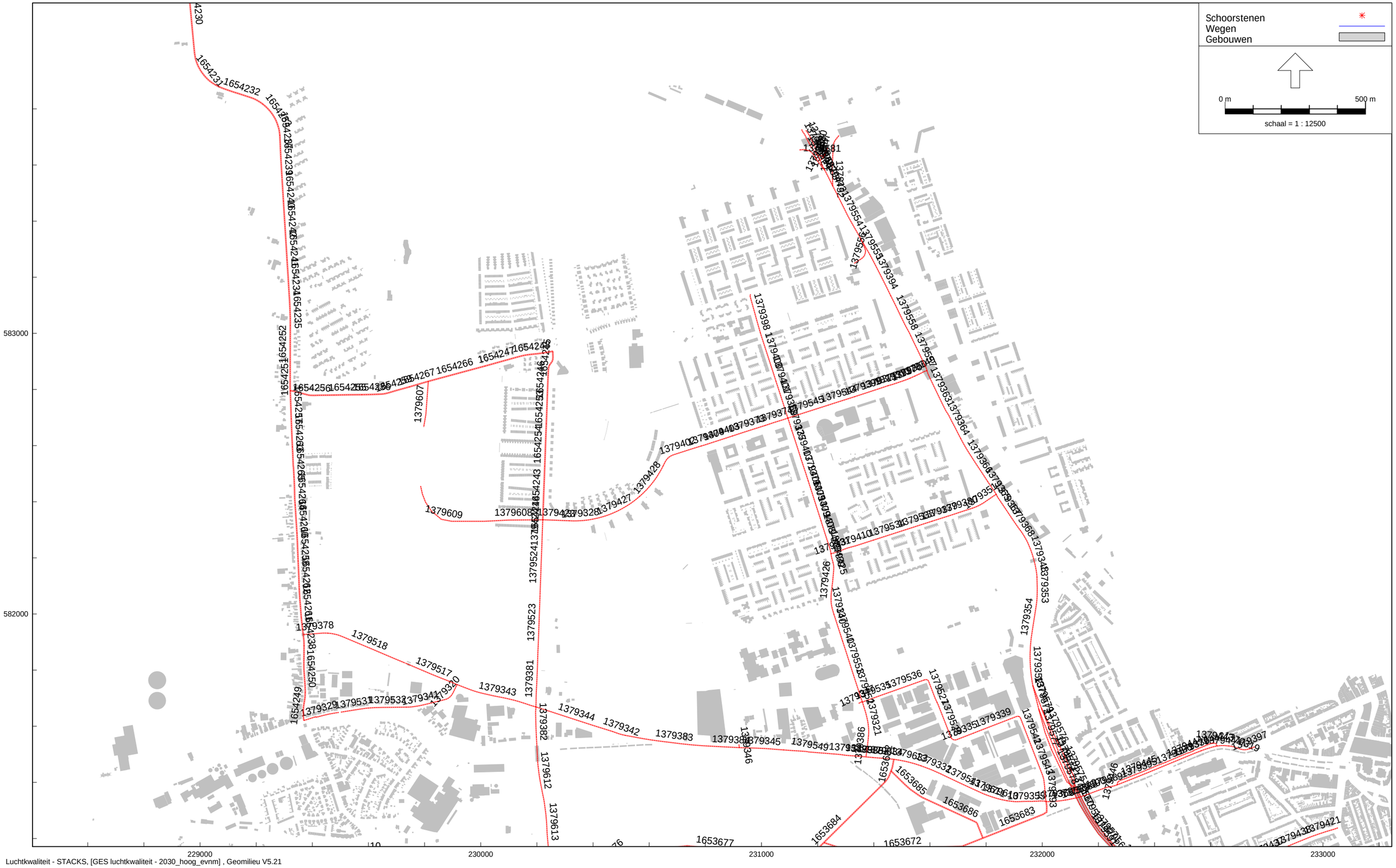

Luchtkwaliteit - STACKS, [GES luchtkwaliteit - 2030_hoog_evnm] , Geomilieu V5.21

Noorman

Overzicht van het rekenmodel

Scenario 2030_hoog_Held3, wegen met item-id, puntbronnen met naam

21910194

Figuur 2.1h

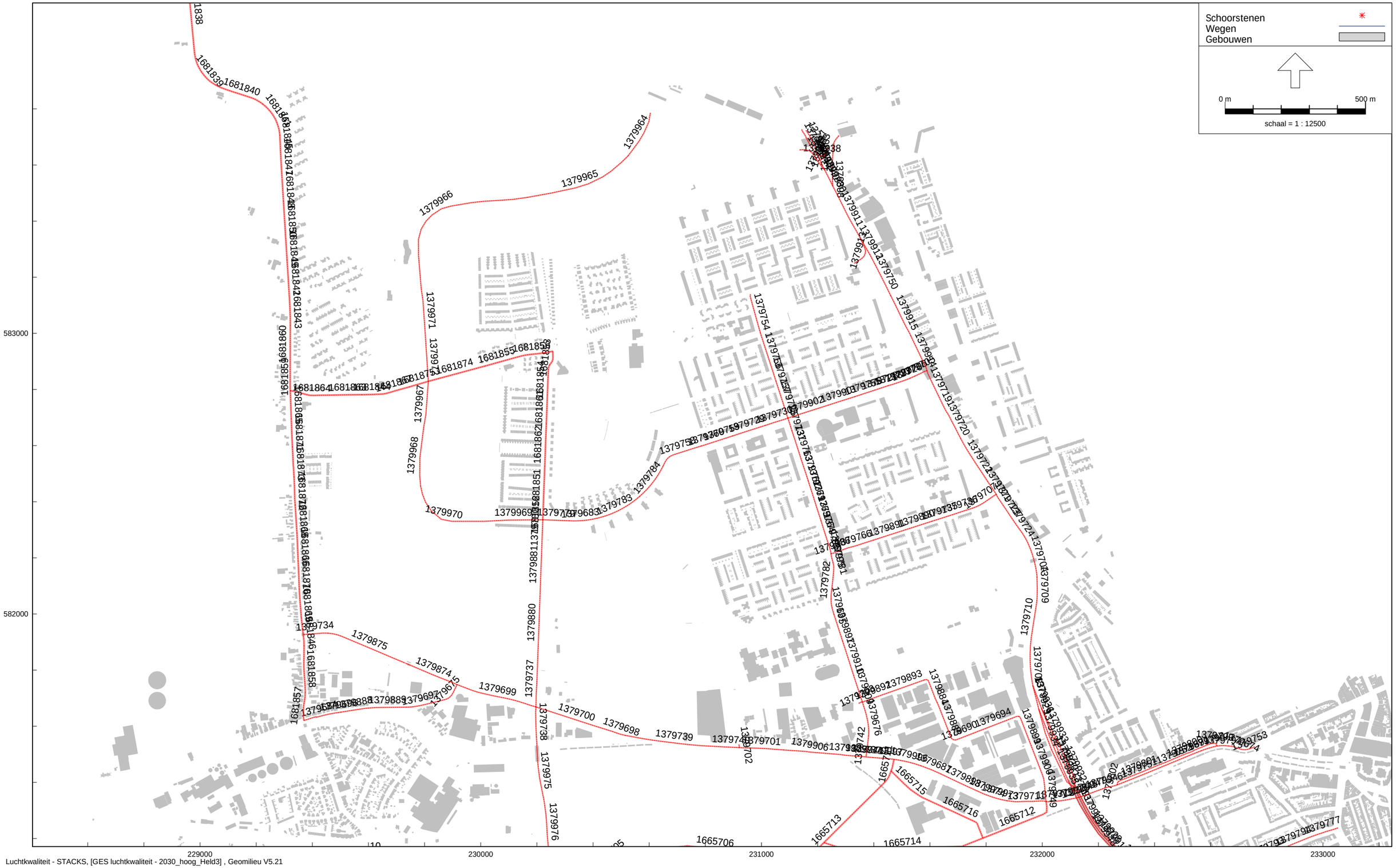

Luchtkwaliteit - STACKS, [GES luchtkwaliteit - 2030_hoog_Held3] , Geomilieu V5.21

Noorman

Overzicht van het rekenmodel

Scenario 2030_noord, wegen met item-id, puntbronnen met naam

21910194

Figuur 2.1i

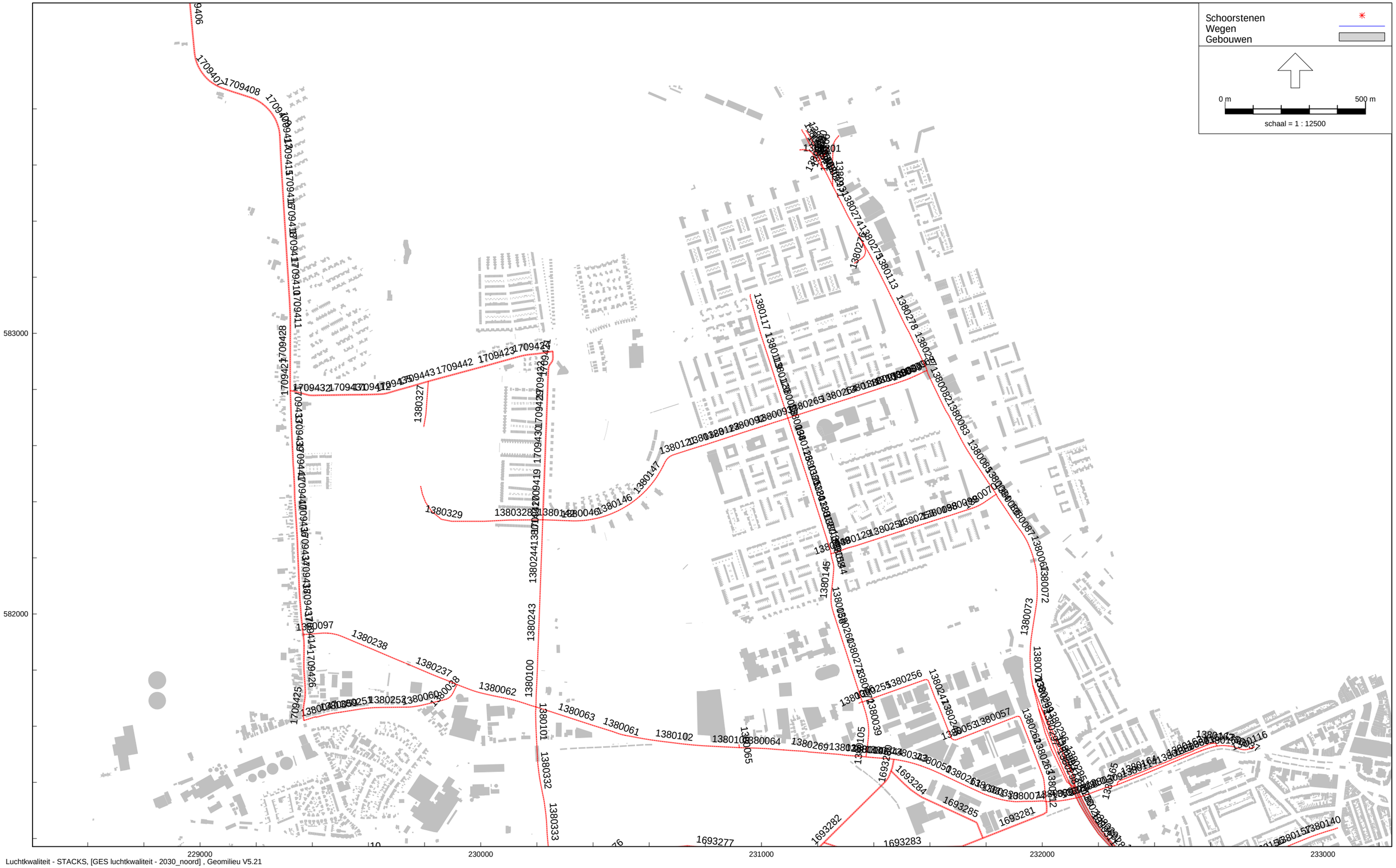

Luchtkwaliteit - STACKS, [GES luchtkwaliteit - 2030_noord] , Geomilieu V5.21

Noorman

Overzicht van het rekenmodel

Scenario 2030_autonoom, wegen met itemid, puntbronnen met naam

21910194

Figuur 2.2a

Luchtkwaliteit - STACKS, [GES luchtkwaliteit - 2030_autonoom] , Geomilieu V5.21

Noorman

Overzicht van het rekenmodel

Scenario 2030_laag, wegen met itemid, puntbronnen met naam

21910194

Figuur 2.2b

Luchtkwaliteit - STACKS, [GES luchtkwaliteit - 2030_laag] , Geomilieu V5.21

Noorman

Overzicht van het rekenmodel

Scenario 2030_midden, wegen met itemid, puntbronnen met naam

21910194

Figuur 2.2c

Luchtkwaliteit - STACKS, [GES luchtkwaliteit - 2030_midden] , Geomilieu V5.21

Noorman

Overzicht van het rekenmodel

Scenario 2030_hoog, wegen met itemid, puntbronnen met naam

21910194

Figuur 2.2d

Luchtkwaliteit - STACKS, [GES luchtkwaliteit - 2030_hoog] , Geomilieu V5.21

Noorman

Overzicht van het rekenmodel

Scenario 2030_laag_RW, wegen met itemid, puntbronnen met naam

21910194

Figuur 2.2e

Luchtkwaliteit - STACKS, [GES luchtkwaliteit - 2030_laag_RW] , Geomilieu V5.21

Noorman

Overzicht van het rekenmodel

Scenario 2030_hoog_RW, wegen met itemid, puntbronnen met naam

21910194

Figuur 2.2f

Luchtkwaliteit - STACKS, [GES luchtkwaliteit - 2030_hoog_RW] , Geomilieu V5.21

Noorman

Overzicht van het rekenmodel

Scenario 2030_hoog_evnm, wegen met itemid, puntbronnen met naam

21910194

Figuur 2.2g

Luchtkwaliteit - STACKS, [GES luchtkwaliteit - 2030_hoog_evnm] , Geomilieu V5.21

Noorman

Overzicht van het rekenmodel

Scenario 2030_hoog_Held3, wegen met itemid, puntbronnen met naam

21910194

Figuur 2.2h

Luchtkwaliteit - STACKS, [GES luchtkwaliteit - 2030_hoog_Held3] , Geomilieu V5.21

Noorman

Overzicht van het rekenmodel

Scenario 2030_noord, wegen met itemid, puntbronnen met naam

21910194

Figuur 2.2i

Luchtkwaliteit - STACKS, [GES luchtkwaliteit - 2030_noord] , Geomilieu V5.21

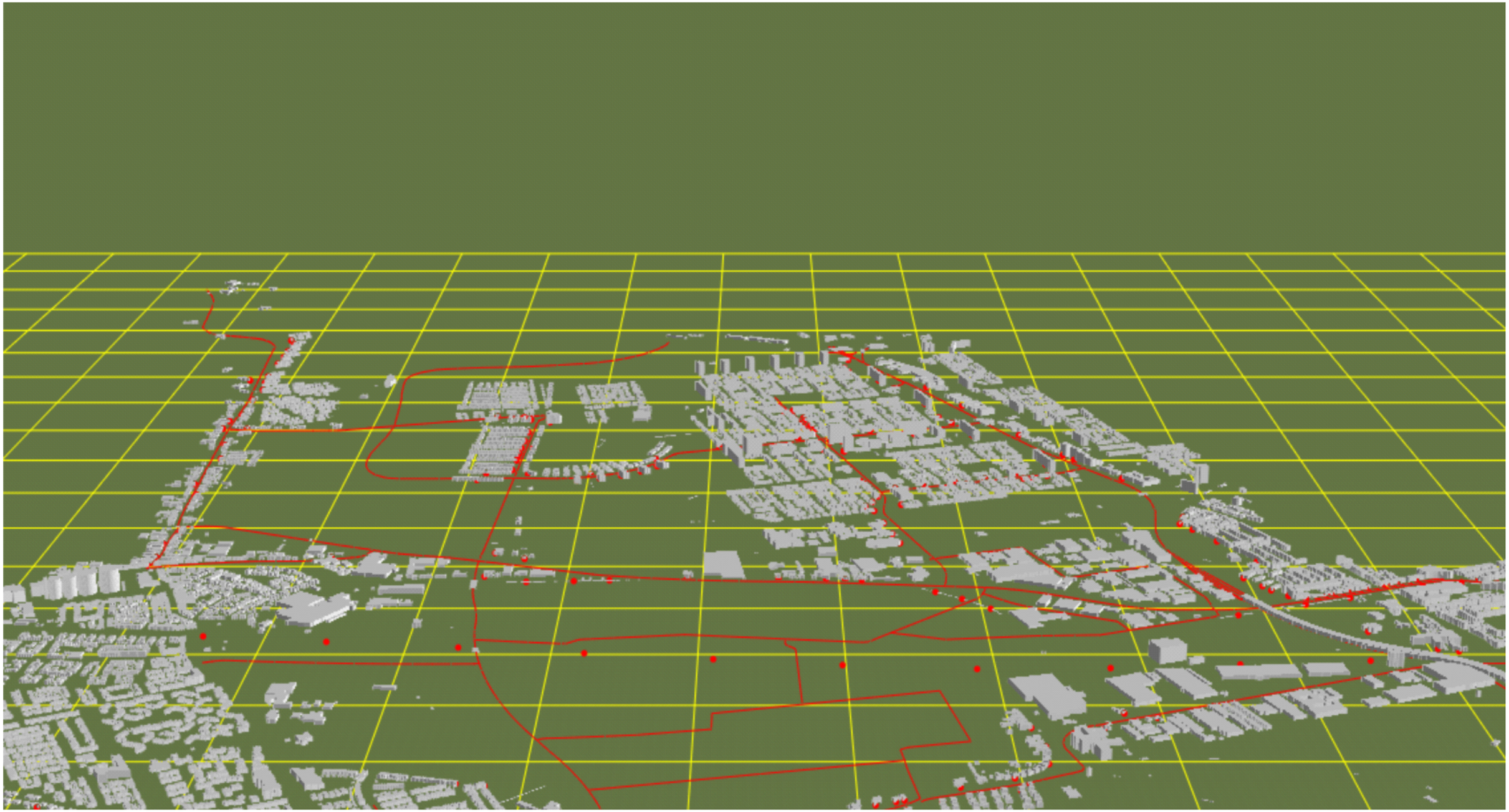

3D overzicht van het rekenmodel luchtkwaliteit
Scenario 2030_hoog_Held3

21910194
Figuur 3.2

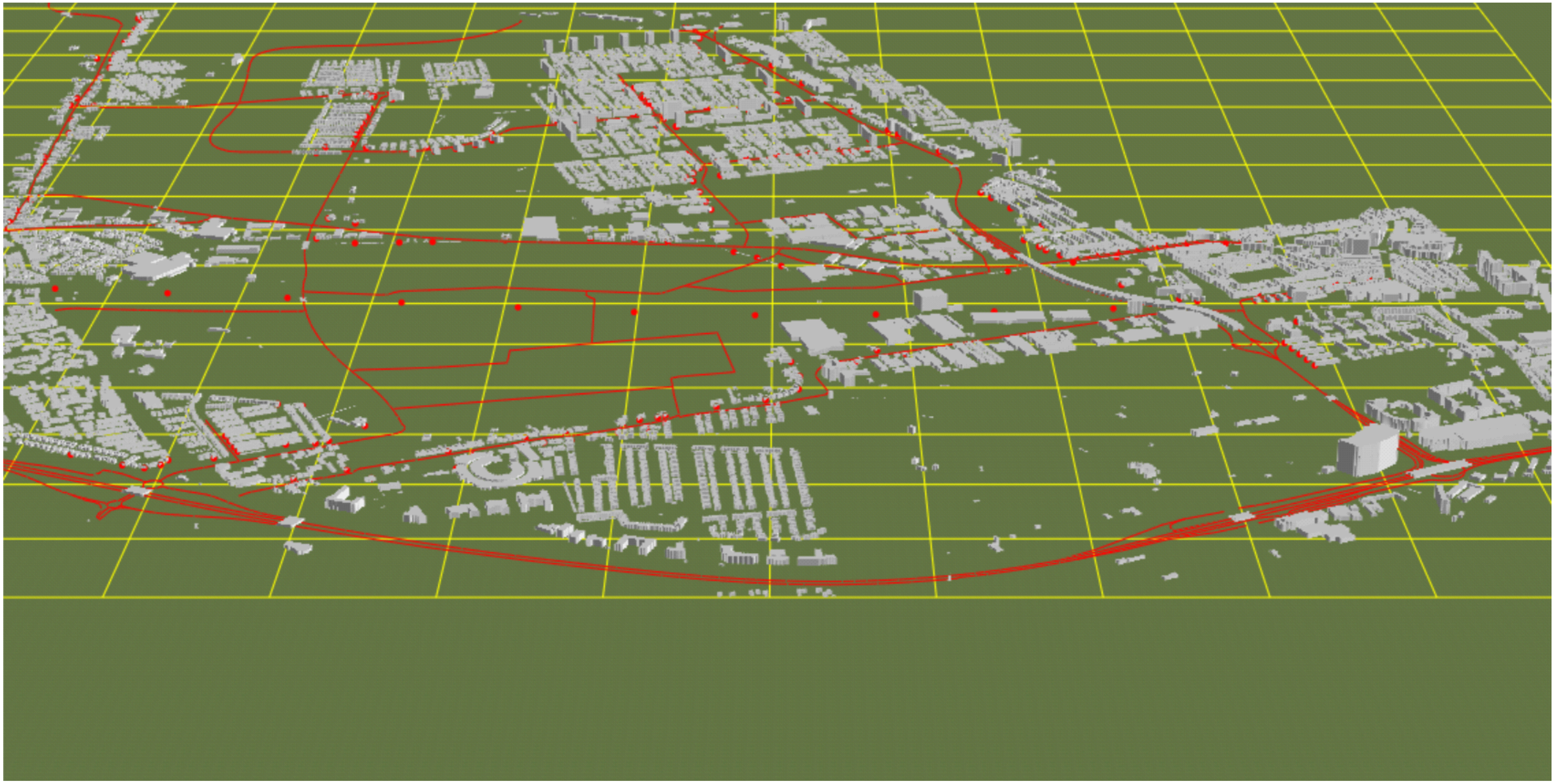

Noorman

Scenario 2030_hoog

Jaargemiddelde concentratie NO2

21910194

Figuur 4.1a

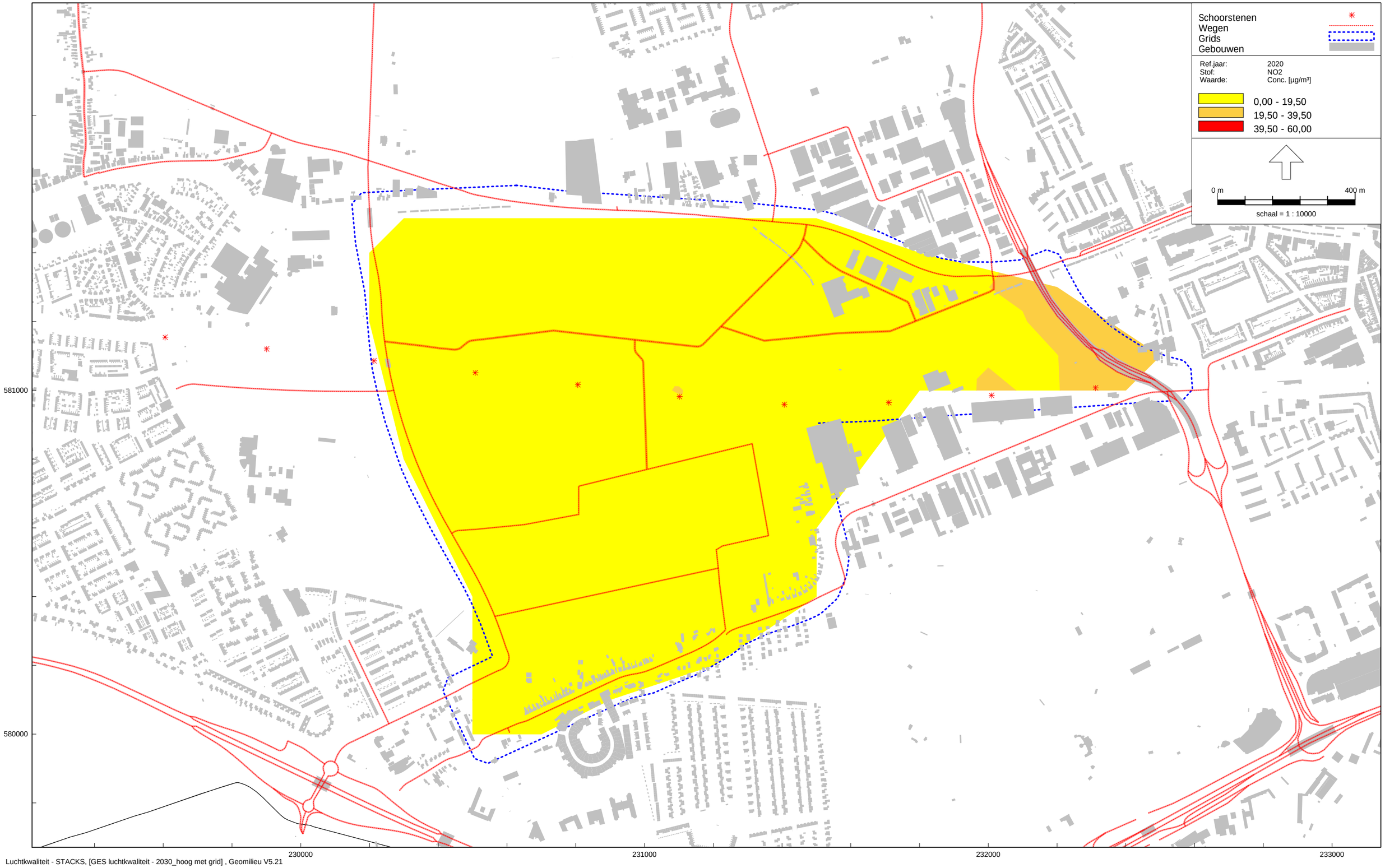

Luchtkwaliteit - STACKS, [GES luchtkwaliteit - 2030_hoog met grid] , Geomilieu V5.21

Noorman

Scenario 2030_hoog

Jaargemiddelde concentratie PM10

21910194

Figuur 4.1b

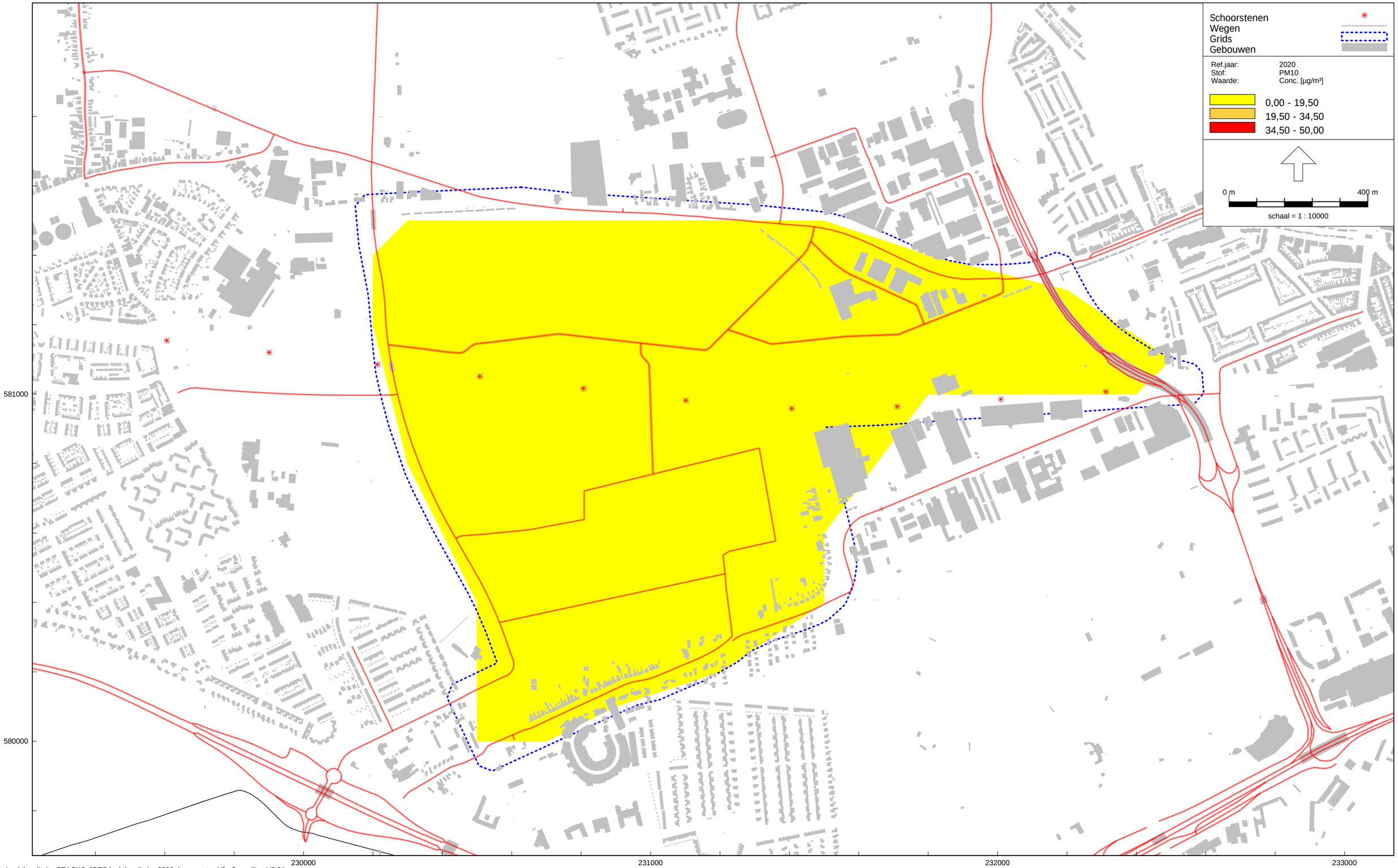

Luchtkwaliteit - STACKS, [GES luchtkwaliteit - 2030_hoog met grid] , Geomilieu V5.21

Noorman

Scenario 2030_hoog

Jaargemiddelde concentratie PM2,5

21910194

Figuur 4.1c

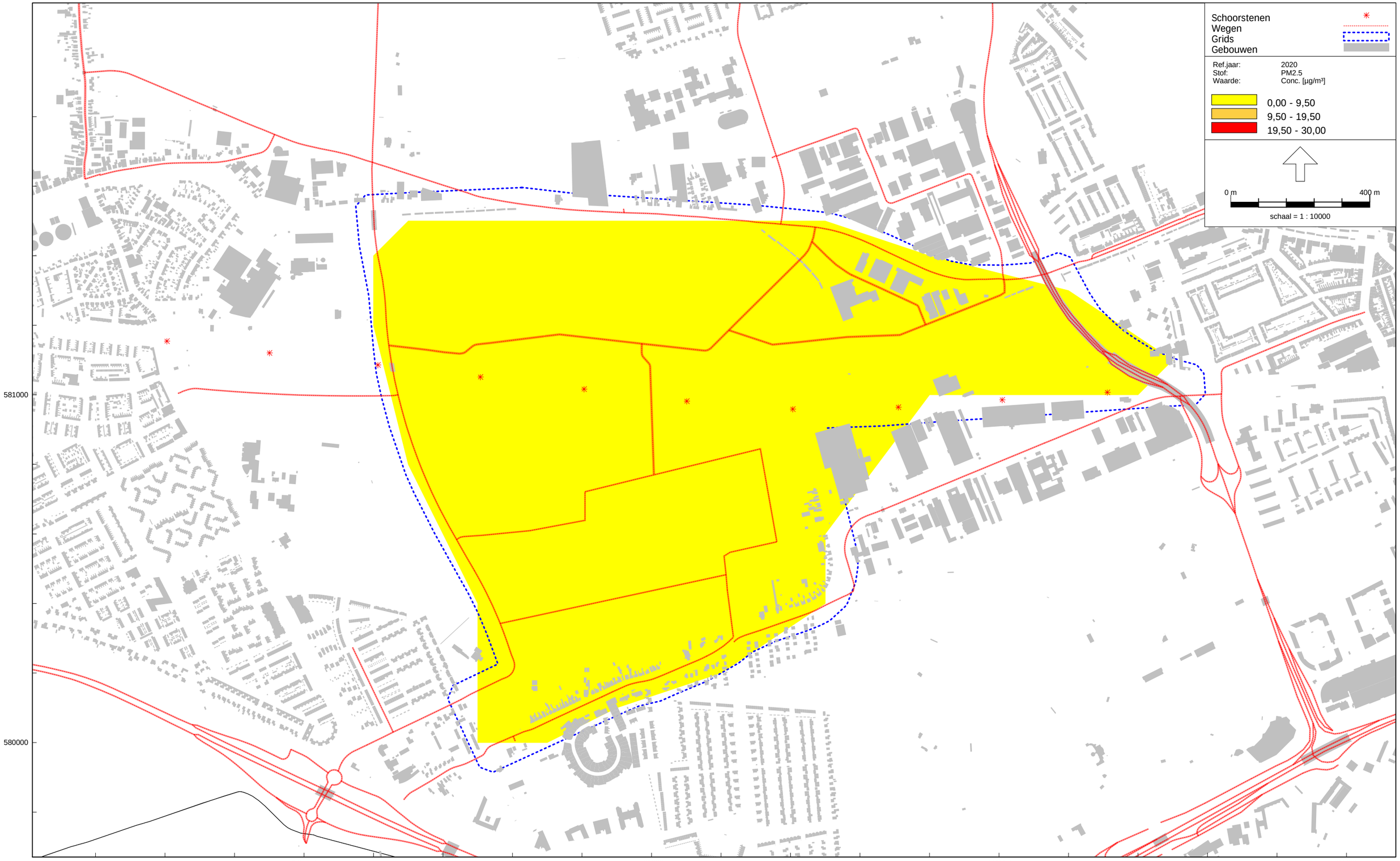

Luchtkwaliteit - STACKS, [GES luchtkwaliteit - 2030_hoog met grid] , Geomilieu V5.21

Noorman

Scenario 2030_hoog_evnm

Jaargemiddelde concentratie NO2

21910194

Figuur 4.2a

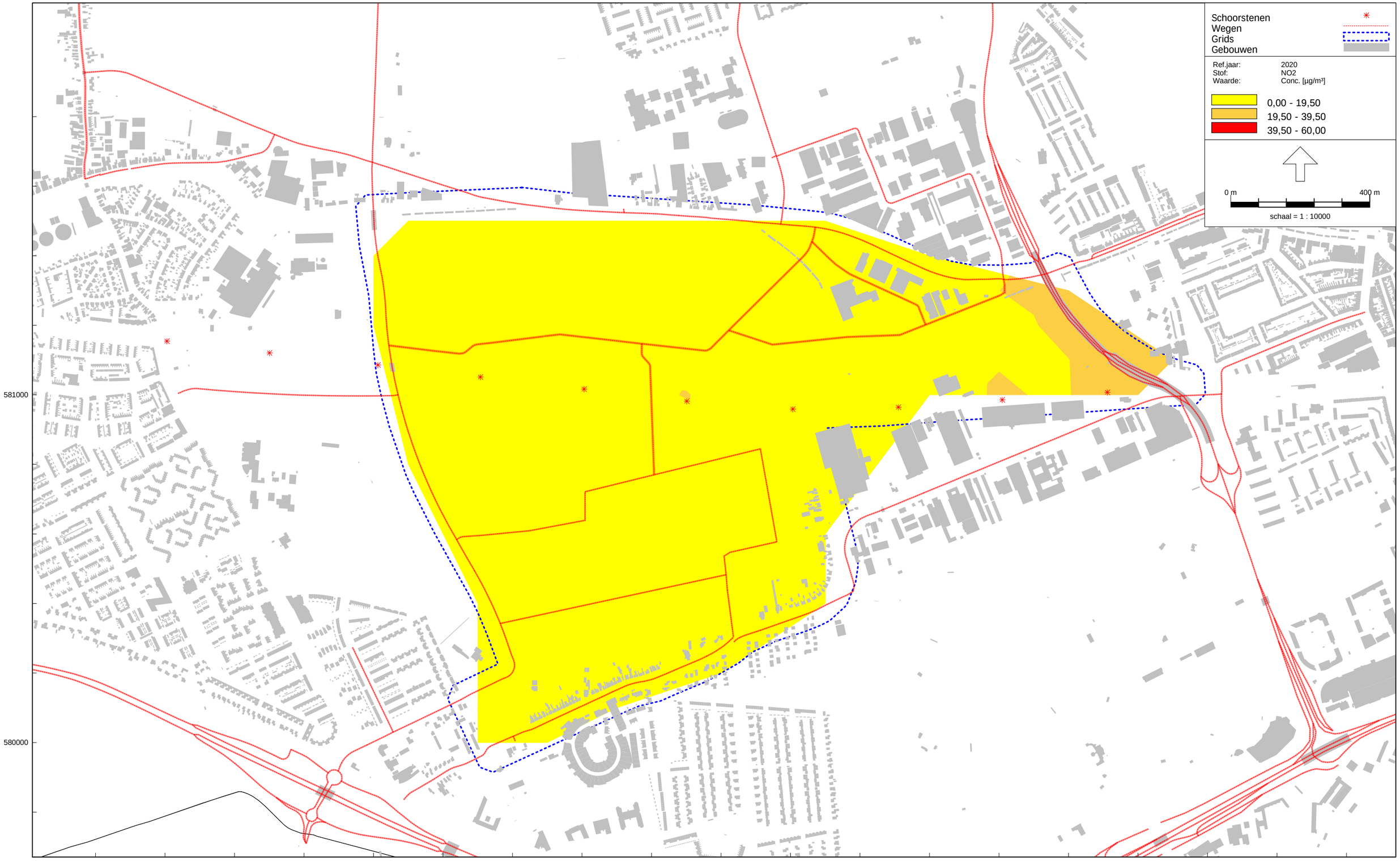

Luchtkwaliteit - STACKS, [GES luchtkwaliteit - 2030_hoog_evnm met grid] , Geomilieu V5.21

Noorman

Scenario 2030_hoog_evnm

Jaargemiddelde concentratie PM10

21910194

Figuur 4.2b

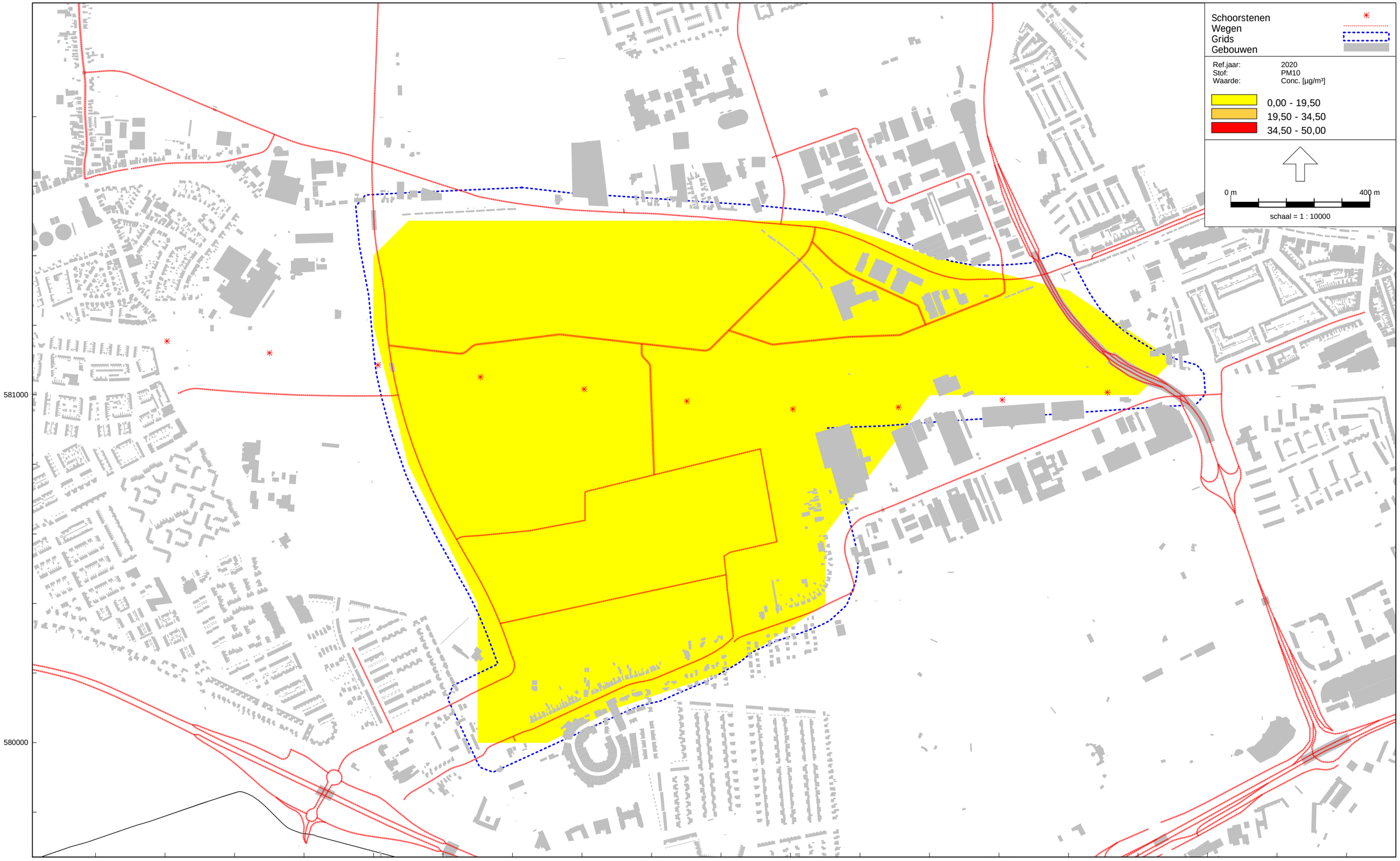

Luchtkwaliteit - STACKS, [GES luchtkwaliteit - 2030_hoog_evnm met grid] , Geomilieu V5.21

Noorman

Scenario 2030_hoog_evnm

Jaargemiddelde concentratie PM2,5

21910194

Figuur 4.2c

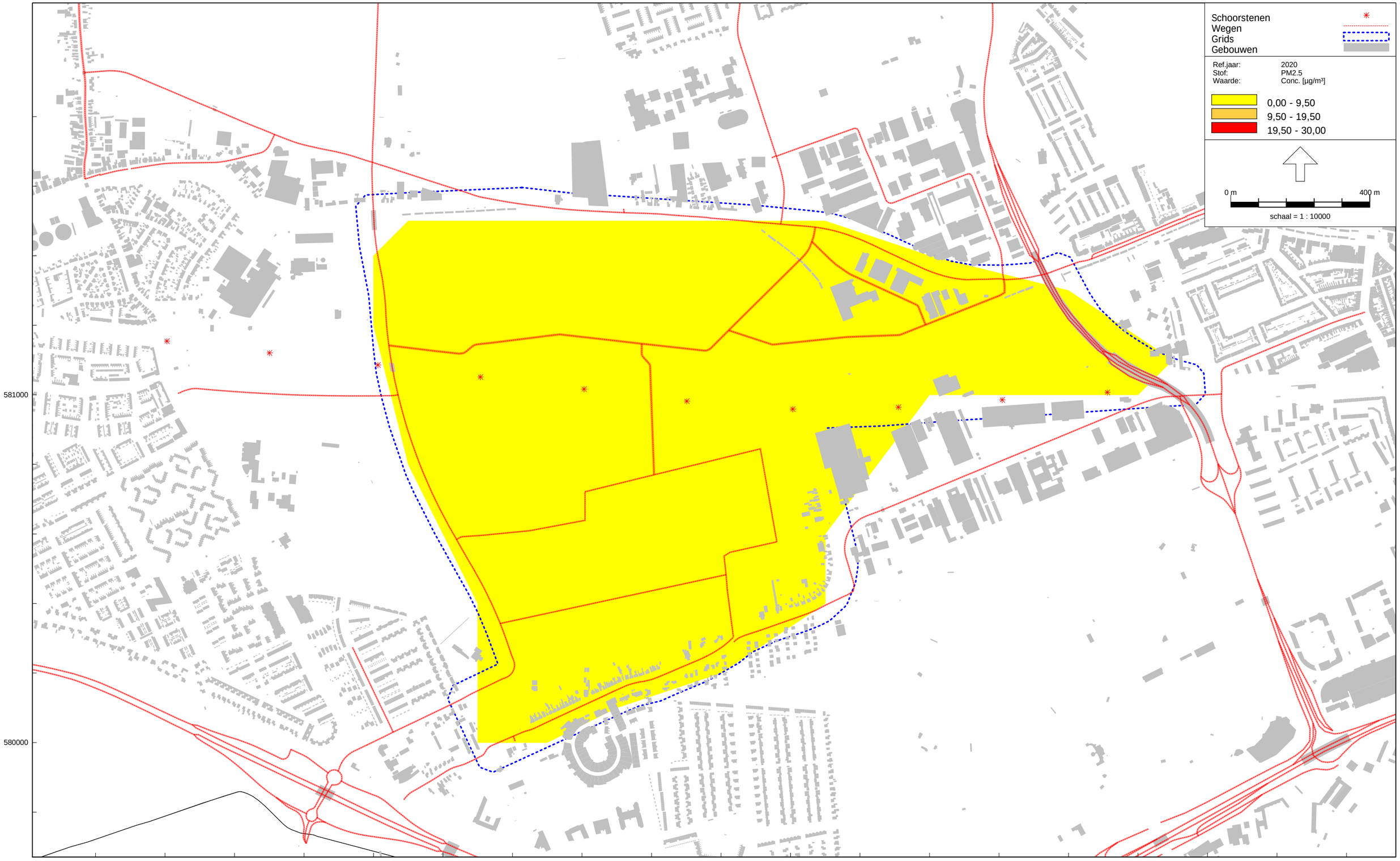

Luchtkwaliteit - STACKS, [GES luchtkwaliteit - 2030_hoog_evnm met grid] , Geomilieu V5.21

Noorman

Scenario 2030_noord

Jaargemiddelde concentratie NO2

21910194

Figuur 4.3a

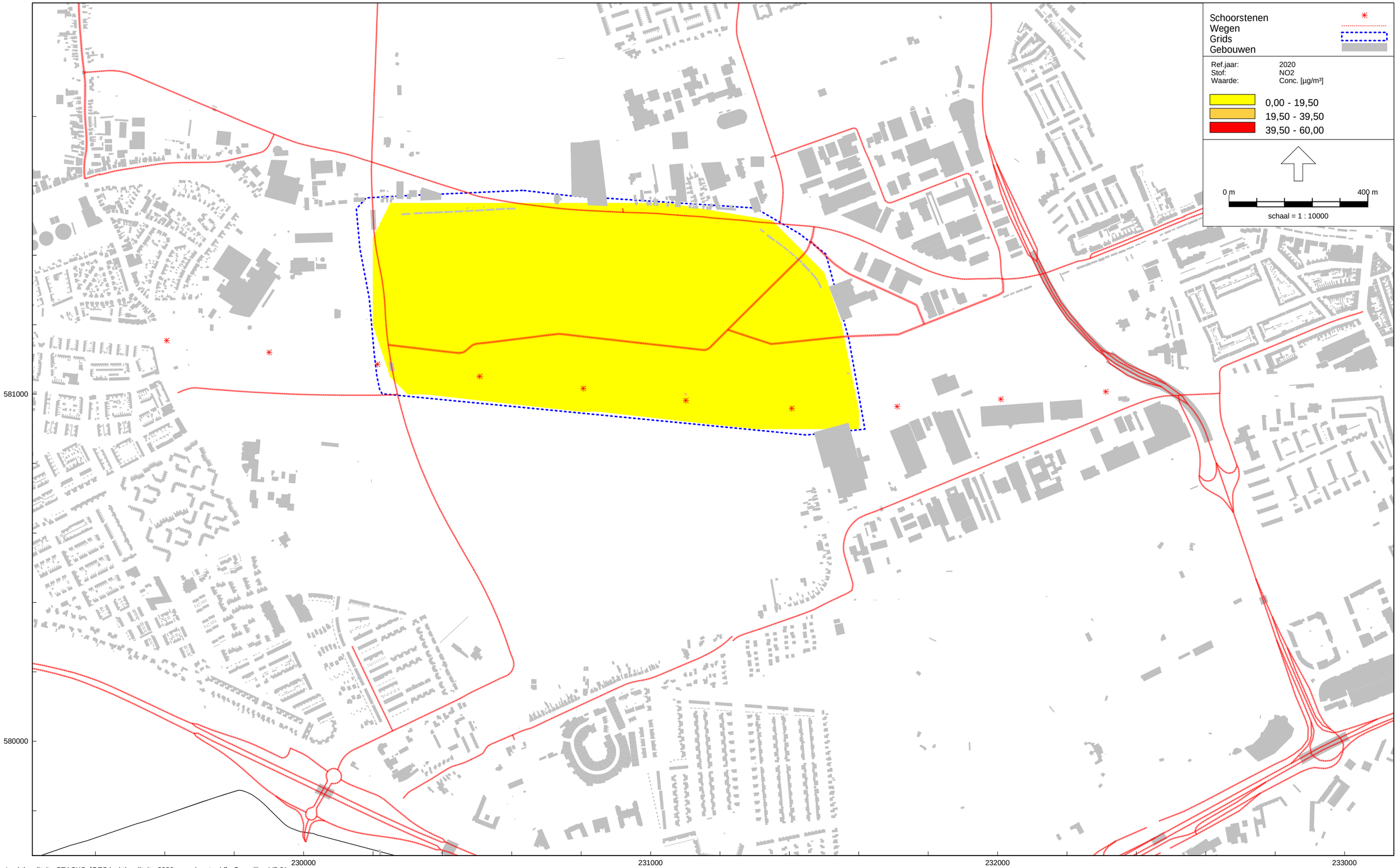

Luchtkwaliteit - STACKS, [GES luchtkwaliteit - 2030_noord met grid] , Geomilieu V5.21

Noorman

Scenario 2030_noord

Jaargemiddelde concentratie PM10

21910194

Figuur 4.3b

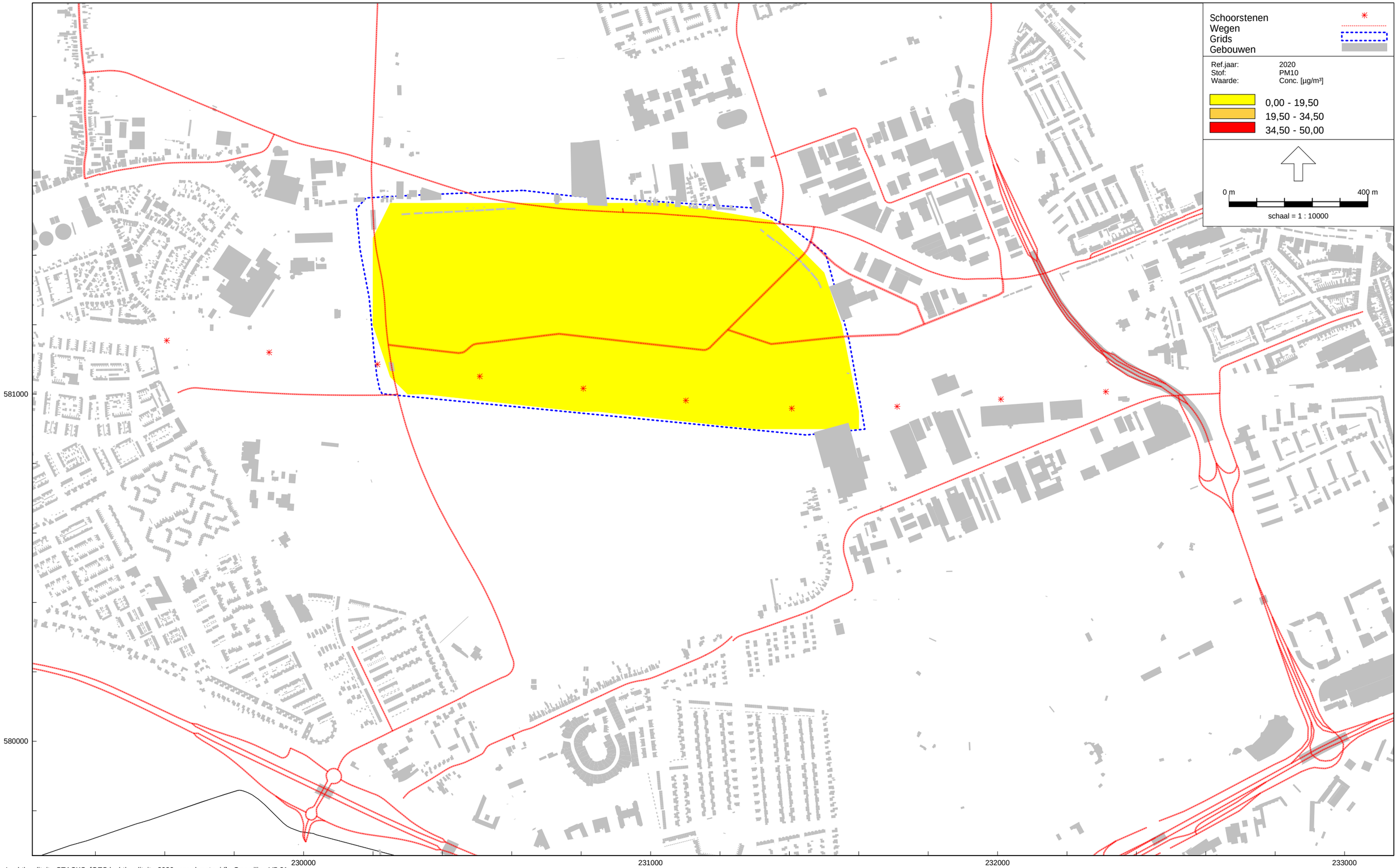

Luchtkwaliteit - STACKS, [GES luchtkwaliteit - 2030_noord met grid] , Geomilieu V5.21

Noorman

Scenario 2030_noord

Jaargemiddelde concentratie PM2,5

21910194

Figuur 4.3c

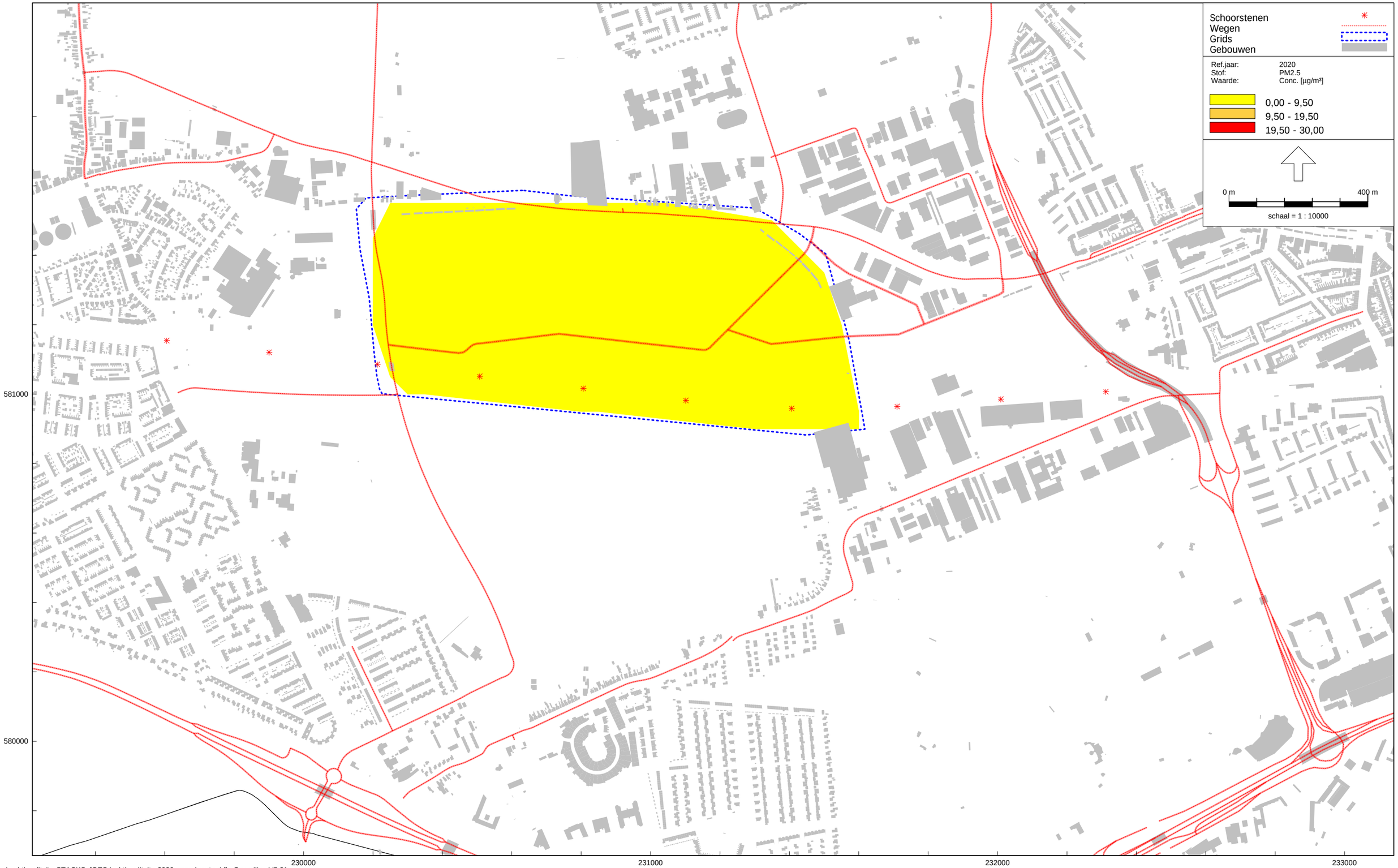

Luchtkwaliteit - STACKS, [GES luchtkwaliteit - 2030_noord met grid] , Geomilieu V5.21

Bijlagen

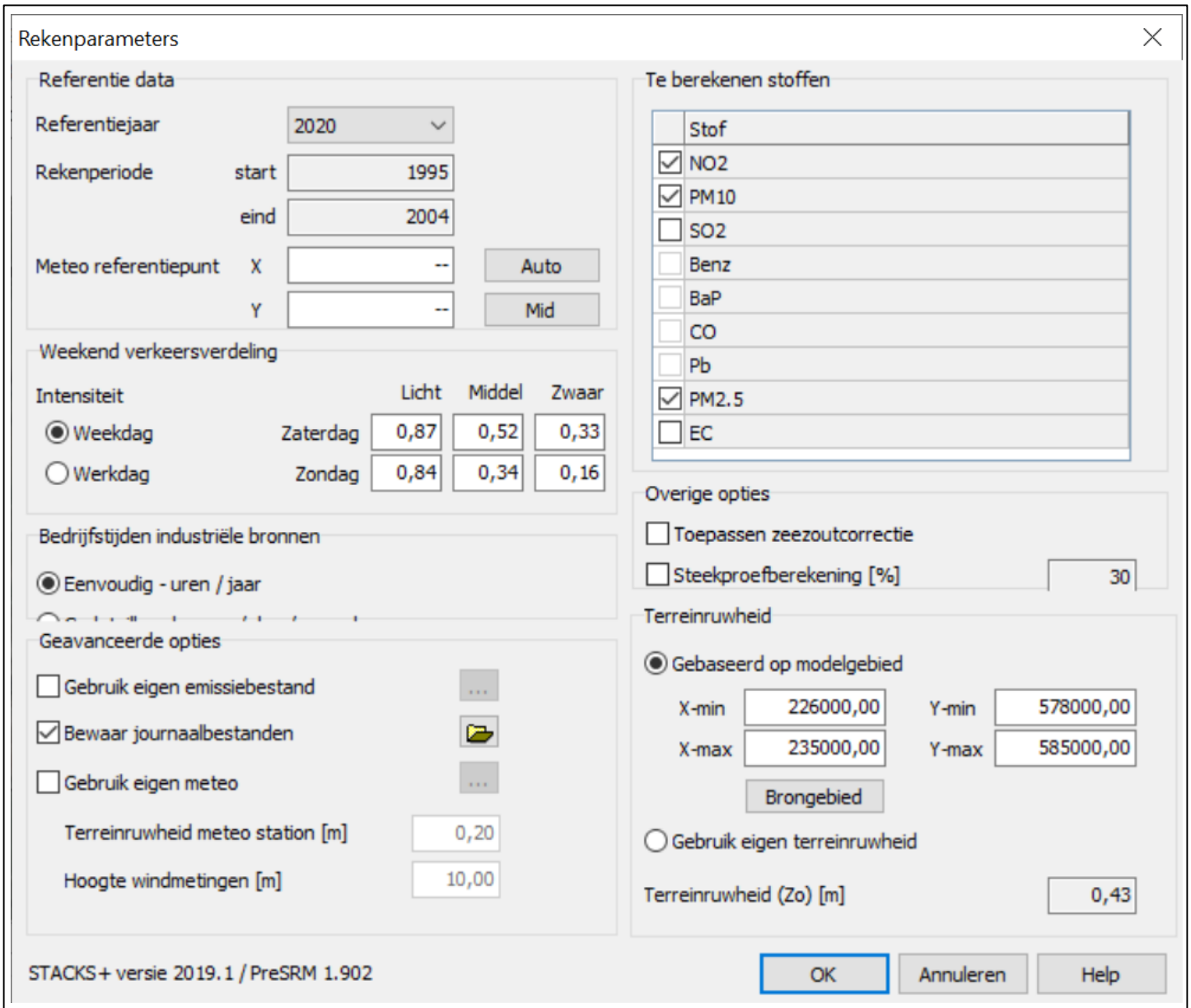
Rekenparameters
Referentie data
Referentiejaar
2020
Rekenperiode
start
1995
eind
2004
Meteo referentiepunt
X
--
Auto
Y
--
Mid
Weekend verkeersverdeling
Intensiteit
Licht
Middel
Zwaar
Weekdag
Zaterdag
0,87
0,52
0,33
Werkdag
Zondag
0,84
0,34
0,16
Bedrijfstijden industriële bronnen
Eenvoudig - uren / jaar
Geavanceerde opties
Gebruik eigen emissiebestand
Bewaar journaalbestanden
Gebruik eigen meteo
Terreinruwheid meteo station [m]
0,20
Hoogte windmetingen [m]
10,00
Te berekenen stoffen
Stof
NO2
PM10
SO2
Benz
BaP
CO
Pb
PM2.5
EC
Overige opties
Toepassen zeezoutcorrectie
Steekproefberekening [%]
30
Terreinruwheid
Gebaseerd op modelgebied
X-min
226000,00
Y-min
578000,00
X-max
235000,00
Y-max
585000,00
Brongebied
Gebruik eigen terreinruwheid
Terreinruwheid (Zo) [m]
0,43
STACKS+ versie 2019.1 / PreSRM 1.902
OK
Annuleren
Help

Model: 2030_autonoom
Groep: (hoofdgroep)
Lijst van Wegen, voor rekenmethode Luchtkwaliteit - STACKS

ItemID	Omschr.	X-1	Y-1	Type	Wegtype	V	Breedte	Totaal aantal	%Int(D)	%Int(A)
1377156	Weg der Verenigde Naties	229679,03	580051,19	Verdeling	Snelweg	100	5,00	36918,85	6,58	2,97
1377157	Weg der Verenigde Naties	229683,92	580022,88	Verdeling	Snelweg	100	5,00	35797,79	6,58	2,98
1377158	Weg der Verenigde Naties	227157,19	579914,81	Verdeling	Snelweg	130	5,00	40284,43	6,58	2,99
1377159	Weg der Verenigde Naties	228011,72	580199,06	Verdeling	Snelweg	130	5,00	41481,46	6,58	2,99
1377160	Weg der Verenigde Naties	228173,05	580244,06	Verdeling	Snelweg	130	5,00	41481,46	6,58	2,99
1377161	Weg der Verenigde Naties	228373,14	580264,31	Verdeling	Snelweg	130	5,00	41481,46	6,58	2,99
1377162	Weg der Verenigde Naties	229022,23	580229,19	Verdeling	Snelweg	130	5,00	41481,46	6,58	2,99
1377163	Weg der Verenigde Naties	229217,41	580210,00	Verdeling	Snelweg	130	5,00	41481,46	6,58	2,99
1377164	Weg der Verenigde Naties	229683,92	580022,88	Verdeling	Snelweg	130	5,00	41481,46	6,58	2,99
1377165	Weg der Verenigde Naties	227030,88	579889,06	Verdeling	Snelweg	130	5,00	39942,27	6,58	2,99
1377166	Weg der Verenigde Naties	228020,00	580223,00	Verdeling	Snelweg	130	5,00	41142,23	6,58	2,99
1377167	Weg der Verenigde Naties	228144,58	580257,56	Verdeling	Snelweg	130	5,00	41142,23	6,58	2,99
1377168	Weg der Verenigde Naties	228270,59	580276,56	Verdeling	Snelweg	130	5,00	41142,23	6,58	2,99
1377169	Weg der Verenigde Naties	228351,88	580280,56	Verdeling	Snelweg	130	5,00	41142,23	6,58	2,99
1377170	Weg der Verenigde Naties	229116,94	580237,88	Verdeling	Snelweg	130	5,00	41142,23	6,58	2,99
1377171	Weg der Verenigde Naties	229327,80	580200,12	Verdeling	Snelweg	130	5,00	41142,23	6,58	2,99
1377172	Weg der Verenigde Naties	229679,03	580051,19	Verdeling	Snelweg	130	5,00	41142,23	6,58	2,99
1377173	Weg der Verenigde Naties	230394,45	579688,00	Verdeling	Snelweg	100	5,00	35797,79	6,58	2,98
1377174	Weg der Verenigde Naties	230409,00	579709,69	Verdeling	Snelweg	100	5,00	36918,85	6,58	2,97
1377175	Weg der Verenigde Naties	230394,45	579688,00	Verdeling	Snelweg	100	5,00	47109,44	6,64	3,20
1377176	Weg der Verenigde Naties	230409,00	579709,69	Verdeling	Snelweg	100	5,00	48482,28	6,64	3,20
1377177	Weg der Verenigde Naties	230728,08	579565,88	Verdeling	Snelweg	100	5,00	47109,44	6,64	3,20
1377178	Weg der Verenigde Naties	231225,00	579427,00	Verdeling	Snelweg	100	5,00	47109,44	6,64	3,20
1377179	Weg der Verenigde Naties	231368,70	579398,56	Verdeling	Snelweg	100	5,00	47109,44	6,64	3,20
1377180	Weg der Verenigde Naties	231587,42	579382,94	Verdeling	Snelweg	100	5,00	47109,44	6,64	3,20
1377181	Weg der Verenigde Naties	230799,08	579560,44	Verdeling	Snelweg	100	5,00	48482,28	6,64	3,20
1377182	Weg der Verenigde Naties	231193,72	579449,75	Verdeling	Snelweg	100	5,00	48482,28	6,64	3,20
1377183	Weg der Verenigde Naties	231364,88	579414,38	Verdeling	Snelweg	100	5,00	48482,28	6,64	3,20
1377184	Weg der Verenigde Naties	231597,69	579398,06	Verdeling	Snelweg	100	5,00	48482,28	6,64	3,20
1377185	HOOGKERK 35	229679,03	580051,19	Verdeling	Normaal	70	5,00	4223,38	6,57	3,09
1377186	HOOGKERK 35	229962,33	579980,38	Verdeling	Normaal	70	5,00	4223,38	6,57	3,09
1377187	Hoendiep	232663,77	581529,94	Verdeling	Normaal	50	5,00	12075,06	6,73	3,00
1377188	Hoendiep	229846,91	581688,88	Verdeling	Normaal	50	5,00	690,27	6,69	3,13
1377189	Diamantlaan	231359,47	581686,19	Verdeling	Normaal	50	5,00	1868,29	6,71	3,05
1377190	Peizerweg	231580,44	580435,19	Verdeling	Normaal	50	5,00	6136,93	6,72	3,03
1377191	Peizerweg	231559,64	580585,94	Verdeling	Normaal	50	5,00	6136,93	6,72	3,03
1377192	Peizerweg	232520,75	580996,38	Verdeling	Normaal	50	5,00	12215,49	6,73	3,01
1377193	GRONINGEN	232689,72	580794,94	Verdeling	Normaal	50	5,00	2316,19	6,62	3,29
1377194	GRONINGEN	232581,16	580765,31	Verdeling	Normaal	50	5,00	1886,70	6,63	3,23
1377195	GRONINGEN	232581,16	580765,31	Verdeling	Normaal	70	5,00	6657,17	6,63	3,25
1377196	Siersteenlaan	230315,12	582332,31	Verdeling	Normaal	50	5,00	8938,14	6,71	3,07
1377197	Hoendiep	229370,05	581620,62	Verdeling	Normaal	50	5,00	31,50	6,70	3,10
1377198	Zuiderweg	230287,23	579835,81	Verdeling	Normaal	50	5,00	626,37	6,62	3,80
1377199	Metaallaan	231247,41	582215,12	Verdeling	Normaal	50	5,00	1808,61	6,61	3,80
1377200	Hoendiep	231568,14	581459,06	Verdeling	Normaal	50	5,00	7566,46	6,73	3,01
1377201	Peizerweg	232520,75	580996,38	Verdeling	Normaal	50	5,00	8977,63	6,73	2,99
1377202	Peizerweg	231610,19	580647,94	Verdeling	Normaal	50	5,00	6136,93	6,72	3,03
1377203		231676,22	581557,81	Verdeling	Normaal	50	5,00	397,86	6,71	3,56
1377204	Hoendiep	232566,20	581512,69	Verdeling	Normaal	50	5,00	12465,12	6,74	2,98
1377205	Peizerweg	232640,17	581002,44	Verdeling	Normaal	50	5,00	8977,63	6,73	2,99
1377206	Peizerweg	231580,44	580435,19	Verdeling	Normaal	50	5,00	6136,93	6,72	3,03
1377207		231916,64	581635,00	Verdeling	Normaal	50	5,00	3644,56	6,72	3,53
1377208	Diamantlaan	231257,95	581998,69	Verdeling	Normaal	50	5,00	1791,11	6,70	3,09
1377209	Hoendiep	229502,22	581650,38	Verdeling	Normaal	50	5,00	31,50	6,70	3,10
1377210	Hoendiep	229846,91	581688,88	Verdeling	Normaal	50	5,00	31,50	6,70	3,10
1377211	Hoendiep	230514,72	581567,56	Verdeling	Normaal	60	5,00	7177,56	6,62	3,06
1377212	Hoendiep	229915,25	581748,81	Verdeling	Normaal	60	5,00	5298,93	6,63	3,05
1377213	Hoendiep	230470,88	581580,88	Verdeling	Normaal	60	5,00	7177,56	6,62	3,06
1377214	Hoendiep	231078,64	581515,69	Verdeling	Normaal	50	5,00	7647,41	6,73	3,00
1377215	Hoendiep	230919,61	581534,81	Verdeling	Normaal	50	5,00	1421,08	6,64	3,74
1377216	Friesestraatweg	231981,33	582131,31	Verdeling	Normaal	70	5,00	49115,13	6,63	3,26
1377217	Siersteenlaan	231589,64	582867,38	Verdeling	Normaal	50	5,00	9994,98	6,71	3,05
1377218	Siersteenlaan	231529,36	582840,38	Verdeling	Normaal	50	5,00	9994,98	6,71	3,05
1377219	Metaallaan	231836,27	582426,56	Verdeling	Normaal	50	5,00	5080,19	6,62	3,78
1377220	Laan 1940-1945	231966,77	581744,50	Verdeling	Normaal	70	5,00	47004,32	6,63	3,26
1377221	Laan 1940-1945	231981,33	582131,31	Verdeling	Normaal	70	5,00	47004,32	6,63	3,26
1377222	Laan 1940-1945	231958,56	581892,31	Verdeling	Normaal	70	5,00	47004,32	6,63	3,26
1377223	Hoendiep	231874,03	581334,69	Verdeling	Normaal	50	5,00	7566,46	6,73	3,01
1377224	Hoendiep	232013,80	581331,81	Verdeling	Normaal	50	5,00	13209,42	6,74	2,99
1377225	GRONINGEN	232670,67	580772,81	Verdeling	Normaal	50	5,00	2316,19	6,62	3,29
1377226	Laan 1940-1945	232547,83	580971,62	Intensiteit	Normaal	70	5,00	55238,70	6,63	3,26
1377227	GRONINGEN	232689,72	580794,94	Verdeling	Normaal	70	5,00	5258,79	6,64	3,20
1377228	Laan 1940-1945	232630,12	580801,94	Verdeling	Normaal	70	5,00	51035,80	6,63	3,26
1377229	GRONINGEN	232586,81	580742,88	Verdeling	Normaal	70	5,00	6657,17	6,63	3,25
1377230	GRONINGEN	232598,48	580751,12	Verdeling	Normaal	50	5,00	1886,70	6,63	3,23
1377231	Friesestraatweg	231589,64	582867,38	Verdeling	Normaal	70	5,00	46687,03	6,63	3,26
1377232	Friesestraatweg	231709,45	582625,62	Verdeling	Normaal	70	5,00	46687,03	6,63	3,26
1377233	Friesestraatweg	231836,27	582426,56	Verdeling	Normaal	70	5,00	46687,03	6,63	3,26
1377234	Friesestraatweg	231709,45	582625,62	Verdeling	Normaal	70	5,00	46687,03	6,63	3,26
1377235	Friesestraatweg	231836,27	582426,56	Verdeling	Normaal	70	5,00	49115,13	6,63	3,26
1377236	Friesestraatweg	231935,66	582277,56	Verdeling	Normaal	70	5,00	49115,13	6,63	3,26
1377237	Diamantlaan	231051,45	582829,69	Verdeling	Normaal	50	5,00	3892,85	6,62	3,80
1377238	Siersteenlaan	231529,36	582840,38	Verdeling	Normaal	50	5,00	9994,98	6,71	3,05

Model: 2030_autonoom
Groep: (hoofdgroep)
Lijst van Wegen, voor rekenmethode Luchtkwaliteit - STACKS

ItemID	%Int(N)	%LV(D)	%LV(A)	%LV(N)	%MV(D)	%MV(A)	%MV(N)	%ZV(D)	%ZV(A)	%ZV(N)
1377156	1,15	86,28	90,34	82,17	7,73	4,86	7,64	6,00	4,80	10,18
1377157	1,14	86,78	90,71	82,80	7,44	4,67	7,37	5,78	4,62	9,82
1377158	1,14	87,98	91,59	84,30	6,77	4,23	6,73	5,25	4,18	8,97
1377159	1,14	87,93	91,55	84,23	6,80	4,25	6,76	5,28	4,20	9,01
1377160	1,14	87,93	91,55	84,23	6,80	4,25	6,76	5,28	4,20	9,01
1377161	1,14	87,93	91,55	84,23	6,80	4,25	6,76	5,28	4,20	9,01
1377162	1,14	87,93	91,55	84,23	6,80	4,25	6,76	5,28	4,20	9,01
1377163	1,14	87,93	91,55	84,23	6,80	4,25	6,76	5,28	4,20	9,01
1377164	1,14	87,93	91,55	84,23	6,80	4,25	6,76	5,28	4,20	9,01
1377165	1,14	87,41	91,17	83,58	7,09	4,44	7,04	5,50	4,39	9,38
1377166	1,14	87,44	91,19	83,61	7,07	4,43	7,03	5,49	4,38	9,36
1377167	1,14	87,44	91,19	83,61	7,07	4,43	7,03	5,49	4,38	9,36
1377168	1,14	87,44	91,19	83,61	7,07	4,43	7,03	5,49	4,38	9,36
1377169	1,14	87,44	91,19	83,61	7,07	4,43	7,03	5,49	4,38	9,36
1377170	1,14	87,44	91,19	83,61	7,07	4,43	7,03	5,49	4,38	9,36
1377171	1,14	87,44	91,19	83,61	7,07	4,43	7,03	5,49	4,38	9,36
1377172	1,14	87,44	91,19	83,61	7,07	4,43	7,03	5,49	4,38	9,36
1377173	1,14	86,78	90,71	82,80	7,44	4,67	7,37	5,78	4,62	9,82
1377174	1,15	86,28	90,34	82,17	7,73	4,86	7,64	6,00	4,80	10,18
1377175	0,94	87,88	93,43	83,41	8,38	4,02	7,92	3,75	2,55	8,67
1377176	0,94	87,50	93,22	82,92	8,63	4,15	8,15	3,86	2,63	8,92
1377177	0,94	87,88	93,43	83,41	8,38	4,02	7,92	3,75	2,55	8,67
1377178	0,94	87,88	93,43	83,41	8,38	4,02	7,92	3,75	2,55	8,67
1377179	0,94	87,88	93,43	83,41	8,38	4,02	7,92	3,75	2,55	8,67
1377180	0,94	87,88	93,43	83,41	8,38	4,02	7,92	3,75	2,55	8,67
1377181	0,94	87,50	93,22	82,92	8,63	4,15	8,15	3,86	2,63	8,92
1377182	0,94	87,50	93,22	82,92	8,63	4,15	8,15	3,86	2,63	8,92
1377183	0,94	87,50	93,22	82,92	8,63	4,15	8,15	3,86	2,63	8,92
1377184	0,94	87,50	93,22	82,92	8,63	4,15	8,15	3,86	2,63	8,92
1377185	1,10	97,58	98,36	96,72	1,36	0,83	1,40	1,06	0,82	1,87
1377186	1,10	97,58	98,36	96,72	1,36	0,83	1,40	1,06	0,82	1,87
1377187	0,90	91,71	96,21	91,86	6,64	3,01	6,00	1,65	0,78	2,14
1377188	0,90	99,92	99,96	99,92	0,06	0,03	0,06	0,02	0,01	0,02
1377189	0,90	94,84	97,68	94,94	4,13	1,84	3,73	1,03	0,48	1,33
1377190	0,90	93,80	97,20	93,92	4,97	2,22	4,49	1,24	0,58	1,60
1377191	0,90	93,80	97,20	93,92	4,97	2,22	4,49	1,24	0,58	1,60
1377192	0,90	92,31	96,50	92,46	6,16	2,78	5,56	1,53	0,72	1,98
1377193	0,92	93,56	96,61	90,97	4,45	2,07	4,31	1,99	1,31	4,72
1377194	0,93	89,66	94,45	85,74	7,14	3,40	6,81	3,20	2,15	7,45
1377195	0,93	91,17	95,30	87,74	6,10	2,88	5,85	2,73	1,82	6,41
1377196	0,90	96,24	98,33	96,31	3,01	1,33	2,72	0,75	0,35	0,97
1377197	0,90	98,23	99,22	98,26	1,42	0,62	1,28	0,35	0,16	0,46
1377198	0,68	99,17	99,61	99,43	0,51	0,25	0,42	0,31	0,15	0,15
1377199	0,68	99,23	99,64	99,47	0,48	0,23	0,39	0,29	0,14	0,14
1377200	0,90	92,17	96,43	92,32	6,27	2,83	5,66	1,56	0,74	2,02
1377201	0,90	90,98	95,86	91,15	7,23	3,29	6,53	1,80	0,86	2,33
1377202	0,90	93,80	97,20	93,92	4,97	2,22	4,49	1,24	0,58	1,60
1377203	0,66	84,85	92,20	89,03	9,43	4,91	8,02	5,71	2,90	2,95
1377204	0,90	90,58	95,67	90,76	7,54	3,44	6,81	1,87	0,89	2,43
1377205	0,90	90,98	95,86	91,15	7,23	3,29	6,53	1,80	0,86	2,33
1377206	0,90	93,80	97,20	93,92	4,97	2,22	4,49	1,24	0,58	1,60
1377207	0,66	83,01	91,16	87,62	10,58	5,56	9,05	6,41	3,28	3,33
1377208	0,90	97,16	98,74	97,22	2,27	1,00	2,05	0,57	0,26	0,73
1377209	0,90	98,23	99,22	98,26	1,42	0,62	1,28	0,35	0,16	0,46
1377210	0,90	98,23	99,22	98,26	1,42	0,62	1,28	0,35	0,16	0,46
1377211	1,03	91,69	95,97	90,88	6,35	2,94	6,19	1,96	1,08	2,92
1377212	1,04	90,72	95,48	89,84	7,09	3,30	6,90	2,19	1,22	3,26
1377213	1,03	91,69	95,97	90,88	6,35	2,94	6,19	1,96	1,08	2,92
1377214	0,90	91,47	96,10	91,63	6,83	3,10	6,17	1,70	0,81	2,20
1377215	0,67	95,98	98,05	97,19	2,50	1,22	2,06	1,52	0,72	0,76
1377216	0,92	91,84	95,67	88,64	5,64	2,65	5,42	2,52	1,68	5,94
1377217	0,90	94,93	97,72	95,02	4,06	1,81	3,67	1,01	0,47	1,31
1377218	0,90	94,93	97,72	95,02	4,06	1,81	3,67	1,01	0,47	1,31
1377219	0,68	98,32	99,20	98,84	1,04	0,50	0,85	0,63	0,30	0,31
1377220	0,92	91,81	95,65	88,60	5,66	2,66	5,44	2,53	1,69	5,96
1377221	0,92	91,81	95,65	88,60	5,66	2,66	5,44	2,53	1,69	5,96
1377222	0,92	91,81	95,65	88,60	5,66	2,66	5,44	2,53	1,69	5,96
1377223	0,90	92,17	96,43	92,32	6,27	2,83	5,66	1,56	0,74	2,02
1377224	0,90	90,67	95,71	90,84	7,48	3,41	6,75	1,86	0,89	2,41
1377225	0,92	93,56	96,61	90,97	4,45	2,07	4,31	1,99	1,31	4,72
1377226	0,92	91,85	95,67	88,65	5,63	2,65	5,42	2,52	1,68	5,93
1377227	0,94	88,04	93,52	83,61	8,26	3,97	7,82	3,70	2,51	8,56
1377228	0,92	91,85	95,68	88,66	5,63	2,65	5,41	2,52	1,68	5,93
1377229	0,93	91,17	95,30	87,74	6,10	2,88	5,85	2,73	1,82	6,41
1377230	0,93	89,66	94,45	85,74	7,14	3,40	6,81	3,20	2,15	7,45
1377231	0,93	91,54	95,50	88,24	5,84	2,75	5,61	2,62	1,74	6,15
1377232	0,93	91,54	95,50	88,24	5,84	2,75	5,61	2,62	1,74	6,15
1377233	0,93	91,54	95,50	88,24	5,84	2,75	5,61	2,62	1,74	6,15
1377234	0,93	91,54	95,50	88,24	5,84	2,75	5,61	2,62	1,74	6,15
1377235	0,92	91,84	95,67	88,64	5,64	2,65	5,42	2,52	1,68	5,94
1377236	0,92	91,84	95,67	88,64	5,64	2,65	5,42	2,52	1,68	5,94
1377237	0,68	99,21	99,63	99,46	0,49	0,24	0,40	0,30	0,14	0,15
1377238	0,90	94,93	97,72	95,02	4,06	1,81	3,67	1,01	0,47	1,31

Model: 2030_autonoom
Groep: (hoofdgroep)
Lijst van Wegen, voor rekenmethode Luchtkwaliteit - STACKS

ItemID	Omschr.	X-1	Y-1	Type	Wegtype	V	Breedte	Totaal aantal	%Int(D)	%Int(A)
1377239	Siersteenlaan	231450,78	582813,69	Verdeling	Normaal	50	5,00	9994,98	6,71	3,05
1377240	Siersteenlaan	231450,78	582813,69	Verdeling	Normaal	50	5,00	7086,62	6,72	3,04
1377241	Siersteenlaan	230896,61	582634,56	Verdeling	Normaal	50	5,00	8605,94	6,71	3,07
1377242	Siersteenlaan	231094,08	582698,12	Verdeling	Normaal	50	5,00	8605,94	6,71	3,07
1377243	Diamantlaan	231094,08	582698,12	Verdeling	Normaal	50	5,00	2791,18	6,70	3,10
1377244	Ruskenveen	230181,44	579993,19	Verdeling	Normaal	50	5,00	4456,11	6,71	3,06
1377245	Ruskenveen	230165,58	579985,75	Verdeling	Normaal	50	5,00	18246,86	6,71	3,07
1377246	VIERVERLATENWEG	229455,17	581931,75	Verdeling	Normaal	60	5,00	4791,58	6,63	3,03
1377247	Metaallaan	231607,20	582330,62	Verdeling	Normaal	50	5,00	3851,38	6,62	3,78
1377248	Metaallaan	231752,16	582377,44	Verdeling	Normaal	50	5,00	3851,38	6,62	3,78
1377249	Johan van Zwedenlaan	230196,50	581669,00	Verdeling	Normaal	60	5,00	8994,35	6,61	3,13
1377250	Johan van Zwedenlaan	230196,50	581669,00	Verdeling	Normaal	60	5,00	7355,36	6,60	3,16
1377251	Hoendiep	230514,72	581567,56	Verdeling	Normaal	60	5,00	7177,56	6,62	3,06
1377252	Hoendiep	230921,12	581523,88	Verdeling	Normaal	60	5,00	7177,56	6,62	3,06
1377253	Hoendiep	231568,14	581459,06	Verdeling	Normaal	50	5,00	7566,46	6,73	3,01
1377254	Hoendiep	231356,42	581492,38	Verdeling	Normaal	50	5,00	7647,41	6,73	3,00
1377255	Diamantlaan	231381,16	581565,44	Verdeling	Normaal	50	5,00	1868,29	6,71	3,05
1377256	Hoendiep	231396,75	581488,56	Verdeling	Normaal	50	5,00	7566,46	6,73	3,01
1377257	Zuiderweg	230181,44	579993,19	Verdeling	Normaal	50	5,00	4456,11	6,71	3,06
1377258		227157,19	579914,81	Verdeling	Normaal	70	5,00	1320,94	6,57	3,08
1377259		228011,72	580199,06	Verdeling	Normaal	70	5,00	1197,04	6,58	2,97
1377260		228020,00	580223,00	Verdeling	Normaal	70	5,00	1199,97	6,58	2,99
1377261		227030,88	579889,06	Verdeling	Normaal	70	5,00	575,39	6,57	3,05
1377262	Atoomweg	232013,80	581331,81	Verdeling	Normaal	50	5,00	3644,56	6,72	3,53
1377263	Friesestraatweg	231460,30	583134,31	Verdeling	Normaal	70	5,00	42743,39	6,63	3,26
1377264	Hoendiep	232267,02	581391,31	Verdeling	Normaal	50	5,00	12465,12	6,74	2,98
1377265	Hoendiep	232518,00	581493,44	Verdeling	Normaal	50	5,00	12465,12	6,74	2,98
1377266	Hoendiep	232738,20	581519,69	Verdeling	Normaal	50	5,00	12075,06	6,73	3,00
1377267	Siersteenlaan	231331,86	582774,50	Verdeling	Normaal	50	5,00	7086,62	6,72	3,04
1377268	Diamantlaan	230995,98	583001,88	Verdeling	Normaal	50	5,00	3913,78	6,62	3,79
1377269	Diamantlaan	231051,45	582829,69	Verdeling	Normaal	50	5,00	3892,85	6,69	3,12
1377270	Siersteenlaan	230785,41	582598,81	Verdeling	Normaal	50	5,00	9154,44	6,71	3,07
1377271	Siersteenlaan	230896,61	582634,56	Verdeling	Normaal	50	5,00	8605,94	6,71	3,07
1377272	Siersteenlaan	230785,41	582598,81	Verdeling	Normaal	50	5,00	8659,34	6,71	3,07
1377273	Diamantlaan	231166,36	582474,31	Verdeling	Normaal	50	5,00	2526,13	6,70	3,10
1377274	Diamantlaan	231166,36	582474,31	Verdeling	Normaal	50	5,00	2215,15	6,70	3,09
1377275	Diamantlaan	231108,12	582653,81	Verdeling	Normaal	50	5,00	2791,18	6,70	3,10
1377276	Diamantlaan	231211,92	582332,50	Verdeling	Normaal	50	5,00	2668,46	6,70	3,10
1377277	Diamantlaan	231175,72	582445,94	Verdeling	Normaal	50	5,00	2526,13	6,70	3,10
1377278	Metaallaan	231398,72	582263,44	Verdeling	Normaal	50	5,00	1808,61	6,61	3,80
1377279	NOORD-ZUIDROUTE	230256,53	580030,06	Verdeling	Normaal	50	5,00	4456,11	6,71	3,06
1377280	Johann Faberlaan	230139,83	580273,56	Verdeling	Normaal	30	5,00	328,91	6,62	3,79
1377281	Johann Faberlaan	230256,53	580030,06	Verdeling	Normaal	30	5,00	328,91	6,62	3,79
1377282	Peizerweg	230857,20	580131,44	Verdeling	Normaal	50	5,00	742,62	6,64	3,72
1377283	Peizerweg	230857,20	580131,44	Verdeling	Normaal	50	5,00	626,37	6,62	3,80
1377284	Zuiderweg	230483,17	579947,75	Verdeling	Normaal	50	5,00	626,37	6,62	3,80
1377285	GRONINGEN	232652,38	580900,31	Verdeling	Normaal	50	5,00	7574,99	6,63	3,23
1377286	GRONINGEN	232520,75	580996,38	Verdeling	Normaal	50	5,00	8543,88	6,63	3,25
1377287	GRONINGEN	232581,16	580765,31	Verdeling	Normaal	50	5,00	8543,88	6,63	3,25
1377288	Hoendiep	232768,22	581128,50	Verdeling	Normaal	50	5,00	5842,25	6,77	2,87
1377289	Hoendiep	233052,98	581237,88	Verdeling	Normaal	50	5,00	4782,19	6,76	2,89
1377290	Laan 1940-1945	232640,17	581002,44	Verdeling	Normaal	50	5,00	7574,99	6,74	2,96
1377291	Siersteenlaan	230315,12	582332,31	Verdeling	Normaal	50	5,00	8938,14	6,71	3,07
1377292	Johan van Zwedenlaan	230220,75	582335,81	Verdeling	Normaal	60	5,00	8994,35	6,61	3,13
1377293	Diamantlaan	231247,41	582215,12	Verdeling	Normaal	50	5,00	1791,11	6,70	3,09
1377294	Diamantlaan	231254,55	582183,62	Verdeling	Normaal	50	5,00	1791,11	6,70	3,09
1377295	Siersteenlaan	230565,86	582419,25	Verdeling	Normaal	50	5,00	9154,44	6,71	3,07
1377296	Siersteenlaan	230565,86	582419,25	Verdeling	Normaal	50	5,00	9154,44	6,71	3,07
1377297	Peizerweg	230715,88	580066,19	Verdeling	Normaal	50	5,00	626,37	6,62	3,80
1377298	Peizerweg	230602,06	580018,25	Verdeling	Normaal	50	5,00	626,37	6,62	3,80
1377299	Peizerweg	230591,88	580013,94	Verdeling	Normaal	50	5,00	626,37	6,62	3,80
1377300	Zuiderweg	230483,17	579947,75	Verdeling	Normaal	50	5,00	626,37	6,62	3,80
1377301	Peizerweg	231313,72	580323,06	Verdeling	Normaal	50	5,00	6136,93	6,72	3,03
1377302	Peizerweg	231313,72	580323,06	Verdeling	Normaal	50	5,00	6136,93	6,72	3,03
1377303	Peizerweg	231237,22	580289,44	Verdeling	Normaal	50	5,00	6136,93	6,72	3,03
1377304	Hoendiep	232768,22	581128,50	Verdeling	Normaal	50	5,00	5333,41	6,78	2,85
1377305	Hoendiep	232849,41	581162,00	Verdeling	Normaal	50	5,00	4843,59	6,76	2,89
1377306	Diamantlaan	231247,41	582215,12	Verdeling	Normaal	50	5,00	2898,40	6,70	3,10
1377307	Diamantlaan	231211,92	582332,50	Verdeling	Normaal	50	5,00	2898,40	6,70	3,10
1377308	Hoendiep	232663,77	581529,94	Verdeling	Normaal	50	5,00	12472,21	6,74	2,98
1377309	Hoendiep	232566,20	581512,69	Verdeling	Normaal	50	5,00	12465,12	6,74	2,98
1377310	Hoendiep	232621,77	581529,56	Verdeling	Normaal	50	5,00	7,08	6,64	3,73
1377311	Hoendiep	232439,28	581471,50	Verdeling	Normaal	50	5,00	7,08	6,64	3,73
1377312	Hoendiep	232439,28	581471,50	Verdeling	Normaal	50	5,00	311,74	6,68	3,62
1377313	Hoendiep	232267,02	581391,31	Verdeling	Normaal	50	5,00	311,74	6,68	3,62
1377314	Plataanlaan	231252,22	583572,56	Verdeling	Normaal	70	5,00	14906,60	6,62	3,30
1377315	Friesestraatweg	231158,47	583723,25	Verdeling	Normaal	70	5,00	9525,76	6,63	3,27
1377316	Friesestraatweg	231143,22	583726,44	Verdeling	Normaal	70	5,00	12931,73	6,63	3,28
1377317	Laan 1940-1945	232744,22	580468,49	Verdeling	Normaal	70	5,00	62951,77	6,63	3,26
1377318	Weg der Verenigde Naties	232464,63	579710,85	Verdeling	Snelweg	100	5,00	33086,66	6,64	3,18
1377319	Friesestraatweg	231252,22	583572,56	Verdeling	Normaal	70	5,00	14906,60	6,62	3,30
1377320	Weg der Verenigde Naties	232454,18	579721,91	Verdeling	Snelweg	100	5,00	43482,65	6,64	3,19
1377321	Weg der Verenigde Naties	232464,63	579710,85	Verdeling	Snelweg	100	5,00	33086,66	6,64	3,18

Model: 2030_autonoom
Groep: (hoofdgroep)
Lijst van Wegen, voor rekenmethode Luchtkwaliteit - STACKS

ItemID	%Int(N)	%LV(D)	%LV(A)	%LV(N)	%MV(D)	%MV(A)	%MV(N)	%ZV(D)	%ZV(A)	%ZV(N)
1377239	0,90	94,93	97,72	95,02	4,06	1,81	3,67	1,01	0,47	1,31
1377240	0,90	94,47	97,51	94,57	4,43	1,98	4,00	1,10	0,51	1,43
1377241	0,90	95,82	98,13	95,90	3,35	1,48	3,02	0,83	0,39	1,08
1377242	0,90	95,82	98,13	95,90	3,35	1,48	3,02	0,83	0,39	1,08
1377243	0,90	98,01	99,12	98,05	1,60	0,70	1,44	0,40	0,18	0,51
1377244	0,90	95,28	97,89	95,38	3,78	1,68	3,41	0,94	0,44	1,21
1377245	0,90	96,28	98,34	96,35	2,98	1,32	2,69	0,74	0,34	0,96
1377246	1,04	89,76	94,98	88,79	7,82	3,67	7,61	2,42	1,35	3,60
1377247	0,68	98,35	99,21	98,85	1,03	0,50	0,84	0,62	0,29	0,31
1377248	0,68	98,35	99,21	98,85	1,03	0,50	0,84	0,62	0,29	0,31
1377249	1,03	95,91	98,06	95,49	3,13	1,42	3,06	0,97	0,52	1,45
1377250	1,02	97,86	99,00	97,63	1,64	0,73	1,61	0,51	0,27	0,76
1377251	1,03	91,69	95,97	90,88	6,35	2,94	6,19	1,96	1,08	2,92
1377252	1,03	91,69	95,97	90,88	6,35	2,94	6,19	1,96	1,08	2,92
1377253	0,90	92,17	96,43	92,32	6,27	2,83	5,66	1,56	0,74	2,02
1377254	0,90	91,47	96,10	91,63	6,83	3,10	6,17	1,70	0,81	2,20
1377255	0,90	94,84	97,68	94,94	4,13	1,84	3,73	1,03	0,48	1,33
1377256	0,90	92,17	96,43	92,32	6,27	2,83	5,66	1,56	0,74	2,02
1377257	0,90	95,28	97,89	95,38	3,78	1,68	3,41	0,94	0,44	1,21
1377258	1,10	97,48	98,29	96,59	1,42	0,86	1,46	1,10	0,85	1,95
1377259	1,15	86,00	90,13	81,83	7,88	4,96	7,79	6,12	4,90	10,38
1377260	1,14	88,25	91,79	84,64	6,61	4,13	6,59	5,13	4,08	8,78
1377261	1,11	94,08	95,94	92,10	3,33	2,04	3,39	2,59	2,02	4,51
1377262	0,66	83,01	91,16	87,62	10,58	5,56	9,05	6,41	3,28	3,33
1377263	0,93	91,71	95,60	88,47	5,73	2,70	5,50	2,56	1,71	6,03
1377264	0,90	90,58	95,67	90,76	7,54	3,44	6,81	1,87	0,89	2,43
1377265	0,90	90,58	95,67	90,76	7,54	3,44	6,81	1,87	0,89	2,43
1377266	0,90	91,71	96,21	91,86	6,64	3,01	6,00	1,65	0,78	2,14
1377267	0,90	94,47	97,51	94,57	4,43	1,98	4,00	1,10	0,51	1,43
1377268	0,68	98,90	99,47	99,24	0,69	0,33	0,56	0,42	0,19	0,21
1377269	0,90	99,23	99,66	99,25	0,61	0,27	0,55	0,15	0,07	0,20
1377270	0,90	96,14	98,28	96,22	3,09	1,36	2,79	0,77	0,36	0,99
1377271	0,90	95,82	98,13	95,90	3,35	1,48	3,02	0,83	0,39	1,08
1377272	0,90	96,02	98,23	96,10	3,19	1,41	2,88	0,79	0,37	1,02
1377273	0,90	97,91	99,08	97,95	1,67	0,73	1,51	0,42	0,19	0,54
1377274	0,90	97,71	98,99	97,76	1,83	0,80	1,65	0,46	0,21	0,59
1377275	0,90	98,01	99,12	98,05	1,60	0,70	1,44	0,40	0,18	0,51
1377276	0,90	98,09	99,16	98,13	1,53	0,67	1,38	0,38	0,17	0,49
1377277	0,90	97,91	99,08	97,95	1,67	0,73	1,51	0,42	0,19	0,54
1377278	0,68	99,23	99,64	99,47	0,48	0,23	0,39	0,29	0,14	0,14
1377279	0,90	95,28	97,89	95,38	3,78	1,68	3,41	0,94	0,44	1,21
1377280	0,68	98,75	99,40	99,13	0,78	0,37	0,63	0,47	0,22	0,23
1377281	0,68	98,75	99,40	99,13	0,78	0,37	0,63	0,47	0,22	0,23
1377282	0,67	94,78	97,46	96,34	3,25	1,60	2,68	1,97	0,94	0,98
1377283	0,68	99,17	99,61	99,43	0,51	0,25	0,42	0,31	0,15	0,15
1377284	0,68	99,17	99,61	99,43	0,51	0,25	0,42	0,31	0,15	0,15
1377285	0,93	89,72	94,49	85,82	7,10	3,38	6,77	3,18	2,14	7,41
1377286	0,93	90,83	95,11	87,30	6,33	2,99	6,06	2,83	1,90	6,64
1377287	0,93	90,83	95,11	87,30	6,33	2,99	6,06	2,83	1,90	6,64
1377288	0,91	83,27	91,95	83,56	13,40	6,39	12,12	3,33	1,66	4,32
1377289	0,91	84,65	92,68	84,92	12,29	5,81	11,12	3,06	1,51	3,96
1377290	0,90	89,36	95,07	89,55	8,52	3,92	7,70	2,12	1,02	2,74
1377291	0,90	96,24	98,33	96,31	3,01	1,33	2,72	0,75	0,35	0,97
1377292	1,03	95,91	98,06	95,49	3,13	1,42	3,06	0,97	0,52	1,45
1377293	0,90	97,16	98,74	97,22	2,27	1,00	2,05	0,57	0,26	0,73
1377294	0,90	97,16	98,74	97,22	2,27	1,00	2,05	0,57	0,26	0,73
1377295	0,90	96,14	98,28	96,22	3,09	1,36	2,79	0,77	0,36	0,99
1377296	0,90	96,14	98,28	96,22	3,09	1,36	2,79	0,77	0,36	0,99
1377297	0,68	99,17	99,61	99,43	0,51	0,25	0,42	0,31	0,15	0,15
1377298	0,68	99,17	99,61	99,43	0,51	0,25	0,42	0,31	0,15	0,15
1377299	0,68	99,17	99,61	99,43	0,51	0,25	0,42	0,31	0,15	0,15
1377300	0,68	99,17	99,61	99,43	0,51	0,25	0,42	0,31	0,15	0,15
1377301	0,90	93,80	97,20	93,92	4,97	2,22	4,49	1,24	0,58	1,60
1377302	0,90	93,80	97,20	93,92	4,97	2,22	4,49	1,24	0,58	1,60
1377303	0,90	93,80	97,20	93,92	4,97	2,22	4,49	1,24	0,58	1,60
1377304	0,91	81,77	91,15	82,08	14,60	7,03	13,21	3,63	1,83	4,71
1377305	0,91	84,73	92,72	85,00	12,23	5,78	11,06	3,04	1,50	3,94
1377306	0,90	98,27	99,24	98,31	1,38	0,60	1,25	0,34	0,16	0,44
1377307	0,90	98,27	99,24	98,31	1,38	0,60	1,25	0,34	0,16	0,44
1377308	0,90	90,59	95,67	90,76	7,54	3,44	6,81	1,87	0,89	2,43
1377309	0,90	90,58	95,67	90,76	7,54	3,44	6,81	1,87	0,89	2,43
1377310	0,67	95,29	97,71	96,70	2,93	1,44	2,41	1,78	0,85	0,89
1377311	0,67	95,29	97,71	96,70	2,93	1,44	2,41	1,78	0,85	0,89
1377312	0,66	88,71	94,31	91,92	7,03	3,58	5,91	4,26	2,11	2,17
1377313	0,66	88,71	94,31	91,92	7,03	3,58	5,91	4,26	2,11	2,17
1377314	0,91	94,20	96,96	91,84	4,01	1,86	3,90	1,79	1,18	4,26
1377315	0,92	92,48	96,02	89,50	5,20	2,44	5,01	2,33	1,54	5,49
1377316	0,92	92,72	96,15	89,83	5,03	2,35	4,85	2,25	1,49	5,31
1377317	0,93	91,46	95,46	88,13	5,90	2,78	5,67	2,64	1,76	6,20
1377318	0,95	86,49	92,63	81,62	9,33	4,51	8,78	4,18	2,86	9,61
1377319	0,91	94,20	96,96	91,84	4,01	1,86	3,90	1,79	1,18	4,26
1377320	0,95	86,91	92,87	82,16	9,04	4,36	8,52	4,05	2,76	9,33
1377321	0,95	86,49	92,63	81,62	9,33	4,51	8,78	4,18	2,86	9,61

Model: 2030_autonoom
Groep: (hoofdgroep)
Lijst van Wegen, voor rekenmethode Luchtkwaliteit - STACKS

ItemID	Omschr.	X-1	Y-1	Type	Wegtype	V	Breedte	Totaal aantal	%Int(D)	%Int(A)
1377322	Weg der Verenigde Naties	232292,80	579607,16	Verdeling	Normaal	70	5,00	14022,78	6,63	3,25
1377323	Weg der Verenigde Naties	231834,72	579412,38	Verdeling	Snelweg	100	5,00	47109,44	6,64	3,20
1377324	Weg der Verenigde Naties	232578,95	579773,54	Verdeling	Normaal	70	5,00	33086,66	6,64	3,18
1377325	Weg der Verenigde Naties	233226,37	580096,52	Verdeling	Normaal	70	5,00	37258,29	6,64	3,18
1377326	Weg der Verenigde Naties	232454,18	579721,91	Verdeling	Normaal	70	5,00	51396,05	6,64	3,20
1377327	Laan 1940-1945	232744,22	580468,49	Verdeling	Normaal	70	5,00	32020,96	6,63	3,25
1377328	Weg der Verenigde Naties	232846,64	579936,49	Verdeling	Normaal	70	5,00	37133,27	6,64	3,18
1377329	Weg der Verenigde Naties	232726,41	579896,34	Verdeling	Normaal	70	5,00	2887,93	6,64	3,20
1377330	Vrijheidsplein	232874,41	579912,03	Verdeling	Normaal	70	5,00	12694,78	6,63	3,26
1377331	Laan 1940-1945	232804,39	580291,13	Verdeling	Normaal	70	5,00	2689,20	6,62	3,32
1377332	Laan 1940-1945	232804,39	580291,13	Verdeling	Normaal	70	5,00	29331,75	6,63	3,25
1377333	Weg der Verenigde Naties	232894,16	580004,35	Verdeling	Normaal	70	5,00	2887,93	6,64	3,20
1377334	Laan 1940-1945	232744,22	580468,49	Verdeling	Normaal	70	5,00	30930,81	6,63	3,26
1377335	Vrijheidsplein	232976,35	579935,75	Verdeling	Normaal	70	5,00	12694,78	6,63	3,26
1377336	Laan 1940-1945	232899,76	580149,69	Verdeling	Normaal	70	5,00	2326,17	6,62	3,30
1377337	Laan 1940-1945	232791,71	580358,47	Verdeling	Normaal	70	5,00	13635,51	6,63	3,28
1377338	Laan 1940-1945	232960,43	580034,19	Verdeling	Normaal	70	5,00	11309,34	6,63	3,27
1377339	Weg der Verenigde Naties	232292,80	579607,16	Verdeling	Normaal	70	5,00	4958,14	6,62	3,30
1377340	Weg der Verenigde Naties	233257,47	580105,25	Verdeling	Normaal	70	5,00	52327,27	6,64	3,20
1377341	Friesestraatweg	231253,62	583525,62	Verdeling	Normaal	70	5,00	32269,85	6,63	3,26
1377342	HOOGKERK 35	230409,00	579709,69	Verdeling	Normaal	70	5,00	11563,43	6,57	3,04
1377343	HOOGKERK 35	230257,48	579811,37	Verdeling	Normaal	70	5,00	11563,43	6,57	3,04
1377344	HOOGKERK 35	230394,45	579688,00	Verdeling	Normaal	70	5,00	11311,65	6,57	3,04
1377345	Weg der Verenigde Naties	232048,29	579498,59	Verdeling	Normaal	70	5,00	4999,63	6,63	3,28
1377346	Weg der Verenigde Naties	232454,18	579721,91	Verdeling	Normaal	70	5,00	7913,40	6,63	3,27
1377347	Weg der Verenigde Naties	232341,04	579712,77	Verdeling	Normaal	70	5,00	7913,40	6,63	3,27
1377348	Weg der Verenigde Naties	232425,53	579656,50	Verdeling	Normaal	70	5,00	4958,14	6,62	3,30
1377349	Weg der Verenigde Naties	232429,71	579751,51	Verdeling	Normaal	70	5,00	12913,03	6,63	3,27
1377350	Weg der Verenigde Naties	232846,64	579936,49	Verdeling	Normaal	70	5,00	14262,78	6,63	3,26
1377351	Vrijheidsplein	232874,41	579912,03	Verdeling	Normaal	70	5,00	12694,78	6,63	3,26
1377352	Weg der Verenigde Naties	232497,34	579692,09	Verdeling	Normaal	70	5,00	7801,77	6,63	3,28
1377353	Weg der Verenigde Naties	232573,67	579732,06	Verdeling	Normaal	70	5,00	3630,14	6,62	3,35
1377354	Weg der Verenigde Naties	232757,27	579850,54	Verdeling	Normaal	70	5,00	3630,14	6,62	3,35
1377355	Weg der Verenigde Naties	232757,27	579850,54	Verdeling	Normaal	70	5,00	9064,64	6,63	3,23
1377356	Weg der Verenigde Naties	232772,80	579882,30	Verdeling	Normaal	70	5,00	4171,63	6,64	3,22
1377357	Weg der Verenigde Naties	232405,83	579666,34	Verdeling	Normaal	70	5,00	9064,64	6,63	3,23
1377358	Weg der Verenigde Naties	232573,67	579732,06	Verdeling	Normaal	70	5,00	4171,63	6,64	3,22
1377359	Weg der Verenigde Naties	232690,58	579825,36	Verdeling	Normaal	70	5,00	4171,63	6,64	3,22
1377360	Weg der Verenigde Naties	232650,63	579788,39	Verdeling	Normaal	70	5,00	9064,64	6,63	3,23
1377361	Weg der Verenigde Naties	232465,32	579770,24	Verdeling	Normaal	70	5,00	2887,93	6,64	3,20
1377362	Weg der Verenigde Naties	232726,41	579896,34	Verdeling	Normaal	70	5,00	2887,93	6,64	3,20
1377363	Weg der Verenigde Naties	231817,06	579424,50	Verdeling	Snelweg	100	5,00	48482,28	6,64	3,20
1377364	Laan 1940-1945	232899,76	580149,69	Verdeling	Normaal	70	5,00	1385,44	6,64	3,18
1377365	Weg der Verenigde Naties	233093,70	580063,69	Verdeling	Normaal	70	5,00	54428,57	6,64	3,20
1377366	JULIANAWEG	233363,01	580140,38	Verdeling	Normaal	70	5,00	7329,93	6,63	3,25
1377367	Ruskenveen	230108,67	579942,31	Verdeling	Normaal	50	5,00	18246,86	6,71	3,07
1377368	Roderwolderdijk	229962,33	579980,38	Verdeling	Normaal	70	5,00	5989,80	6,60	3,13
1377369	HOOGKERK 35	230141,35	579872,33	Verdeling	Normaal	70	5,00	10062,73	6,57	3,04
1377370	HOOGKERK 35	230098,24	579918,15	Verdeling	Normaal	50	5,00	17269,24	6,72	3,04
1377371	HOOGKERK 35	230069,89	579912,89	Verdeling	Normaal	50	5,00	13142,82	6,73	3,02
1377372	HOOGKERK 35	230069,35	579886,28	Verdeling	Normaal	50	5,00	13142,82	6,73	3,02
1377373	HOOGKERK 35	230007,27	579795,49	Verdeling	Normaal	50	5,00	13142,82	6,73	3,02
1377374	HOOGKERK 35	230007,27	579795,49	Verdeling	Normaal	50	5,00	16706,83	6,72	3,02
1377375	HOOGKERK 35	230014,96	579775,53	Verdeling	Normaal	50	5,00	12560,56	6,71	3,06
1377376	HOOGKERK 35	230037,58	579784,15	Verdeling	Normaal	50	5,00	7530,80	6,71	3,07
1377377	HOOGKERK 35	230038,54	579809,58	Verdeling	Normaal	50	5,00	7530,80	6,71	3,07
1377378	HOOGKERK 35	230107,22	579889,46	Verdeling	Normaal	50	5,00	7530,80	6,71	3,07
1377379	HOOGKERK 35	230098,24	579918,15	Verdeling	Normaal	50	5,00	17593,53	6,72	3,04
1377380	Vrijheidsplein	233093,70	580063,69	Verdeling	Normaal	70	5,00	17295,30	6,63	3,25
1377381	Vrijheidsplein	232791,71	580358,47	Verdeling	Normaal	70	5,00	17295,30	6,63	3,25
1377382	Vrijheidsplein	232903,65	580056,43	Verdeling	Normaal	70	5,00	15068,98	6,63	3,24
1377383	Vrijheidsplein	233226,37	580096,52	Verdeling	Normaal	70	5,00	15068,98	6,63	3,24
1377384	Vrijheidsplein	233055,59	580021,13	Verdeling	Normaal	70	5,00	15068,98	6,63	3,24
1377385	VIERVERLATENWEG	229915,25	581748,81	Verdeling	Normaal	60	5,00	4791,58	6,63	3,03
1377386	VIERVERLATENWEG	229455,17	581931,75	Verdeling	Normaal	60	5,00	4791,58	6,63	3,03
1377387	NOORD-ZUIDROUTE	230270,64	581000,25	Intensiteit	Normaal	60	5,00	7495,29	6,60	3,15
1377388	NOORD-ZUIDROUTE	230270,64	581000,25	Verdeling	Normaal	60	5,00	4845,70	6,60	3,14
1377389	Bangeweer	230270,64	581000,25	Verdeling	Normaal	60	5,00	2726,07	6,59	3,17
1377390	NOORD-ZUIDROUTE	230451,73	580123,62	Verdeling	Normaal	60	5,00	4845,70	6,60	3,14
1377391	Johan van Zwedenlaan	230203,55	581868,56	Verdeling	Normaal	60	5,00	8994,35	6,61	3,13
1377392	Johan van Zwedenlaan	230218,91	582283,31	Verdeling	Normaal	60	5,00	8994,35	6,61	3,13
1377393	Bangeweer	229637,47	581004,19	Verdeling	Normaal	60	5,00	2726,07	6,59	3,17
1377394	Bangeweer	230070,85	580997,52	Verdeling	Normaal	60	5,00	2726,07	6,59	3,17
1377395		231578,86	581764,69	Verdeling	Normaal	50	5,00	397,86	6,71	3,56
1377396		231676,22	581557,81	Verdeling	Normaal	50	5,00	397,86	6,71	3,56
1377397	NOORD-ZUIDROUTE	230256,53	580030,06	Verdeling	Normaal	50	5,00	4784,84	6,71	3,06
1377398	NOORD-ZUIDROUTE	230451,73	580123,62	Verdeling	Normaal	50	5,00	4784,84	6,71	3,06
1377399	Hoendiep	229502,22	581650,38	Verdeling	Normaal	50	5,00	31,50	6,70	3,10
1377400	Hoendiep	229735,27	581668,19	Verdeling	Normaal	50	5,00	31,50	6,70	3,10
1377401	Metaallaan	231607,20	582330,62	Verdeling	Normaal	50	5,00	2225,55	6,61	3,80
1377402	Metaallaan	231398,72	582263,44	Verdeling	Normaal	50	5,00	2225,55	6,61	3,80
1377403		231359,47	581686,19	Verdeling	Normaal	50	5,00	397,86	6,71	3,56
1377404		231578,86	581764,69	Verdeling	Normaal	50	5,00	397,86	6,71	3,56

Model: 2030_autonoom
Groep: (hoofdgroep)
Lijst van Wegen, voor rekenmethode Luchtkwaliteit - STACKS

ItemID	%Int(N)	%LV(D)	%LV(A)	%LV(N)	%MV(D)	%MV(A)	%MV(N)	%ZV(D)	%ZV(A)	%ZV(N)
1377322	0,93	91,15	95,28	87,72	6,12	2,89	5,86	2,74	1,83	6,42
1377323	0,94	87,88	93,43	83,41	8,38	4,02	7,92	3,75	2,55	8,67
1377324	0,95	86,49	92,63	81,62	9,33	4,51	8,78	4,18	2,86	9,61
1377325	0,95	86,75	92,78	81,95	9,15	4,42	8,62	4,10	2,80	9,43
1377326	0,94	87,72	93,34	83,21	8,48	4,08	8,02	3,80	2,58	8,78
1377327	0,93	91,24	95,34	87,84	6,05	2,86	5,81	2,71	1,81	6,36
1377328	0,95	86,30	92,51	81,37	9,47	4,58	8,89	4,24	2,90	9,74
1377329	0,94	87,80	93,39	83,31	8,42	4,05	7,97	3,77	2,56	8,72
1377330	0,93	91,69	95,58	88,44	5,74	2,70	5,52	2,57	1,71	6,04
1377331	0,91	95,20	97,50	93,22	3,32	1,53	3,24	1,48	0,97	3,54
1377332	0,93	90,88	95,13	87,35	6,30	2,98	6,04	2,82	1,89	6,61
1377333	0,94	87,80	93,39	83,31	8,42	4,05	7,97	3,77	2,56	8,72
1377334	0,93	91,69	95,58	88,44	5,74	2,70	5,52	2,57	1,71	6,04
1377335	0,93	91,69	95,58	88,44	5,74	2,70	5,52	2,57	1,71	6,04
1377336	0,92	94,02	96,86	91,59	4,13	1,92	4,01	1,85	1,22	4,39
1377337	0,92	92,61	96,09	89,68	5,10	2,39	4,92	2,28	1,51	5,39
1377338	0,92	92,32	95,94	89,29	5,30	2,49	5,11	2,37	1,58	5,59
1377339	0,91	94,40	97,07	92,12	3,87	1,80	3,76	1,73	1,14	4,12
1377340	0,94	87,78	93,38	83,29	8,44	4,05	7,98	3,78	2,57	8,73
1377341	0,92	91,85	95,67	88,66	5,63	2,65	5,42	2,52	1,68	5,93
1377342	1,12	92,64	94,93	90,22	4,15	2,55	4,19	3,22	2,52	5,59
1377343	1,12	92,64	94,93	90,22	4,15	2,55	4,19	3,22	2,52	5,59
1377344	1,12	92,50	94,83	90,04	4,22	2,60	4,27	3,28	2,57	5,69
1377345	0,92	92,69	96,14	89,79	5,05	2,37	4,88	2,26	1,50	5,34
1377346	0,92	92,19	95,86	89,11	5,39	2,53	5,20	2,41	1,60	5,69
1377347	0,92	92,19	95,86	89,11	5,39	2,53	5,20	2,41	1,60	5,69
1377348	0,91	94,40	97,07	92,12	3,87	1,80	3,76	1,73	1,14	4,12
1377349	0,92	92,38	95,97	89,37	5,26	2,47	5,07	2,36	1,56	5,55
1377350	0,93	91,44	95,45	88,10	5,91	2,79	5,68	2,65	1,77	6,22
1377351	0,93	91,69	95,58	88,44	5,74	2,70	5,52	2,57	1,71	6,04
1377352	0,92	92,83	96,22	89,98	4,95	2,32	4,78	2,22	1,47	5,23
1377353	0,90	97,48	98,70	96,41	1,74	0,79	1,71	0,78	0,50	1,88
1377354	0,90	97,48	98,70	96,41	1,74	0,79	1,71	0,78	0,50	1,88
1377355	0,94	89,37	94,29	85,36	7,34	3,50	6,99	3,29	2,21	7,65
1377356	0,94	88,80	93,96	84,61	7,74	3,70	7,35	3,46	2,34	8,04
1377357	0,94	89,37	94,29	85,36	7,34	3,50	6,99	3,29	2,21	7,65
1377358	0,94	88,80	93,96	84,61	7,74	3,70	7,35	3,46	2,34	8,04
1377359	0,94	88,80	93,96	84,61	7,74	3,70	7,35	3,46	2,34	8,04
1377360	0,94	89,37	94,29	85,36	7,34	3,50	6,99	3,29	2,21	7,65
1377361	0,94	87,80	93,39	83,31	8,42	4,05	7,97	3,77	2,56	8,72
1377362	0,94	87,80	93,39	83,31	8,42	4,05	7,97	3,77	2,56	8,72
1377363	0,94	87,50	93,22	82,92	8,63	4,15	8,15	3,86	2,63	8,92
1377364	0,95	86,48	92,62	81,61	9,34	4,52	8,78	4,18	2,86	9,61
1377365	0,94	87,78	93,37	83,28	8,44	4,06	7,98	3,78	2,57	8,74
1377366	0,93	91,17	95,30	87,75	6,10	2,88	5,85	2,73	1,82	6,40
1377367	0,90	96,28	98,34	96,35	2,98	1,32	2,69	0,74	0,34	0,96
1377368	1,03	96,33	98,27	95,96	2,80	1,26	2,74	0,87	0,47	1,30
1377369	1,12	92,84	95,07	90,49	4,03	2,48	4,08	3,13	2,45	5,43
1377370	0,90	94,00	97,29	94,11	4,81	2,15	4,34	1,20	0,56	1,55
1377371	0,90	92,74	96,70	92,88	5,81	2,62	5,25	1,44	0,68	1,87
1377372	0,90	92,74	96,70	92,88	5,81	2,62	5,25	1,44	0,68	1,87
1377373	0,90	92,74	96,70	92,88	5,81	2,62	5,25	1,44	0,68	1,87
1377374	0,90	93,15	96,89	93,28	5,49	2,47	4,96	1,36	0,64	1,77
1377375	0,90	95,66	98,06	95,75	3,48	1,54	3,14	0,86	0,40	1,12
1377376	0,90	96,32	98,36	96,40	2,94	1,30	2,66	0,73	0,34	0,95
1377377	0,90	96,32	98,36	96,40	2,94	1,30	2,66	0,73	0,34	0,95
1377378	0,90	96,32	98,36	96,40	2,94	1,30	2,66	0,73	0,34	0,95
1377379	0,90	94,07	97,33	94,19	4,75	2,12	4,29	1,18	0,55	1,53
1377380	0,93	90,96	95,18	87,46	6,25	2,95	5,98	2,80	1,87	6,55
1377381	0,93	90,96	95,18	87,46	6,25	2,95	5,98	2,80	1,87	6,55
1377382	0,93	90,35	94,84	86,65	6,67	3,16	6,37	2,99	2,00	6,98
1377383	0,93	90,35	94,84	86,65	6,67	3,16	6,37	2,99	2,00	6,98
1377384	0,93	90,35	94,84	86,65	6,67	3,16	6,37	2,99	2,00	6,98
1377385	1,04	89,76	94,98	88,79	7,82	3,67	7,61	2,42	1,35	3,60
1377386	1,04	89,76	94,98	88,79	7,82	3,67	7,61	2,42	1,35	3,60
1377387	1,02	97,32	98,74	97,05	2,05	0,92	2,01	0,63	0,34	0,95
1377388	1,03	96,48	98,34	96,12	2,69	1,21	2,64	0,83	0,45	1,24
1377389	1,02	98,84	99,46	98,72	0,88	0,39	0,87	0,27	0,14	0,41
1377390	1,03	96,48	98,34	96,12	2,69	1,21	2,64	0,83	0,45	1,24
1377391	1,03	95,91	98,06	95,49	3,13	1,42	3,06	0,97	0,52	1,45
1377392	1,03	95,91	98,06	95,49	3,13	1,42	3,06	0,97	0,52	1,45
1377393	1,02	98,84	99,46	98,72	0,88	0,39	0,87	0,27	0,14	0,41
1377394	1,02	98,84	99,46	98,72	0,88	0,39	0,87	0,27	0,14	0,41
1377395	0,66	84,85	92,20	89,03	9,43	4,91	8,02	5,71	2,90	2,95
1377396	0,66	84,85	92,20	89,03	9,43	4,91	8,02	5,71	2,90	2,95
1377397	0,90	95,53	98,00	95,62	3,58	1,59	3,23	0,89	0,41	1,15
1377398	0,90	95,53	98,00	95,62	3,58	1,59	3,23	0,89	0,41	1,15
1377399	0,90	98,23	99,22	98,26	1,42	0,62	1,28	0,35	0,16	0,46
1377400	0,90	98,23	99,22	98,26	1,42	0,62	1,28	0,35	0,16	0,46
1377401	0,68	99,40	99,72	99,59	0,37	0,18	0,30	0,22	0,11	0,11
1377402	0,68	99,40	99,72	99,59	0,37	0,18	0,30	0,22	0,11	0,11
1377403	0,66	84,85	92,20	89,03	9,43	4,91	8,02	5,71	2,90	2,95
1377404	0,66	84,85	92,20	89,03	9,43	4,91	8,02	5,71	2,90	2,95

Model: 2030_autonoom
Groep: (hoofdgroep)
Lijst van Wegen, voor rekenmethode Luchtkwaliteit - STACKS

ItemID	Omschr.	X-1	Y-1	Type	Wegtype	V	Breedte	Totaal aantal	%Int(D)	%Int(A)
1377405	Peizerweg	232400,34	580972,00	Verdeling	Normaal	50	5,00	12215,49	6,73	3,01
1377406	Peizerweg	232131,09	580861,50	Verdeling	Normaal	50	5,00	12215,49	6,73	3,01
1377407	Peizerweg	232131,09	580861,50	Verdeling	Normaal	50	5,00	6136,93	6,72	3,03
1377408	Diamantlaan	231257,95	581998,69	Verdeling	Normaal	50	5,00	1791,11	6,70	3,09
1377409	Hoendiep	231638,17	581430,50	Verdeling	Normaal	50	5,00	7566,46	6,73	3,01
1377410	Atoomweg	231916,64	581635,00	Verdeling	Normaal	50	5,00	3644,56	6,72	3,53
1377411	Atoomweg	232003,30	581419,06	Verdeling	Normaal	50	5,00	3644,56	6,72	3,53
1377412	Siersteenlaan	231331,86	582774,50	Verdeling	Normaal	50	5,00	6843,22	6,72	3,04
1377413	Siersteenlaan	231094,08	582698,12	Verdeling	Normaal	50	5,00	6843,22	6,72	3,04
1377414	Peizerweg	230888,12	580146,12	Verdeling	Normaal	50	5,00	742,62	6,64	3,72
1377415	Peizerweg	231158,78	580248,56	Verdeling	Normaal	50	5,00	742,62	6,64	3,72
1377416	Hoendiep	231356,42	581492,38	Verdeling	Normaal	50	5,00	7647,41	6,73	3,00
1377417	Hoendiep	231078,64	581515,69	Verdeling	Normaal	50	5,00	7647,41	6,73	3,00
1377418	Peizerweg	231783,73	580718,25	Verdeling	Normaal	50	5,00	6136,93	6,72	3,03
1377419	Peizerweg	232038,65	580823,37	Verdeling	Normaal	50	5,00	6136,93	6,72	3,03
1377420	Diamantlaan	231359,00	581687,94	Verdeling	Normaal	50	5,00	1791,11	6,70	3,09
1377421	Diamantlaan	231288,84	581903,58	Verdeling	Normaal	50	5,00	1791,11	6,70	3,09
1377422	Friesestraatweg	231253,62	583525,62	Verdeling	Normaal	70	5,00	47176,45	6,63	3,28
1377423	Friesestraatweg	231386,27	583280,25	Verdeling	Normaal	70	5,00	45134,38	6,63	3,27
1377424		231350,28	583342,95	Verdeling	Normaal	70	5,00	3478,34	6,63	3,77
1377425	Friesestraatweg	231589,64	582867,38	Verdeling	Normaal	70	5,00	42743,39	6,63	3,26
1377426	Friesestraatweg	231460,30	583134,31	Verdeling	Normaal	70	5,00	42743,39	6,63	3,26
1377427	Hoendiep	232081,47	581336,94	Verdeling	Normaal	50	5,00	13209,42	6,74	2,99
1377428	Hoendiep	232130,89	581346,74	Intensiteit	Normaal	70	5,00	2581,58	6,75	2,95
1377429	Hoendiep	232130,89	581346,74	Intensiteit	Normaal	70	5,00	10814,92	6,73	2,99
1377430	Hoendiep	232181,63	581255,73	Intensiteit	Normaal	70	5,00	10814,92	6,73	2,99
1377431		232547,83	580971,62	Intensiteit	Normaal	70	5,00	27988,21	6,63	3,27
1377432		232547,83	580971,62	Intensiteit	Normaal	70	5,00	27250,48	6,63	3,25
1377433		232484,59	581029,75	Intensiteit	Normaal	70	5,00	23359,34	6,63	3,28
1377434		232471,79	581021,76	Intensiteit	Normaal	70	5,00	21063,40	6,63	3,25
1377435	GRONINGEN	232297,48	581125,90	Intensiteit	Normaal	70	5,00	4628,87	6,63	3,26
1377436	GRONINGEN	232484,59	581029,75	Intensiteit	Normaal	70	5,00	4628,87	6,63	3,26
1377437	GRONINGEN	232297,48	581125,90	Intensiteit	Normaal	70	5,00	6187,08	6,63	3,25
1377438	GRONINGEN	232471,79	581021,76	Intensiteit	Normaal	70	5,00	6187,08	6,63	3,25
1377439		232294,82	581134,73	Intensiteit	Normaal	70	5,00	23359,34	6,63	3,28
1377440		231966,77	581744,50	Verdeling	Normaal	70	5,00	22766,72	6,63	3,25
1377441		232147,41	581328,48	Intensiteit	Normaal	70	5,00	23359,34	6,63	3,28
1377442		232133,15	581321,72	Intensiteit	Normaal	70	5,00	21063,40	6,63	3,25
1377443	GRONINGEN	232113,25	581382,97	Intensiteit	Normaal	70	5,00	878,27	6,63	3,25
1377444	GRONINGEN	231997,56	581663,59	Verdeling	Normaal	70	5,00	878,27	6,63	3,25
1377445	GRONINGEN	231987,77	581660,79	Verdeling	Normaal	70	5,00	1703,32	6,64	3,20
1377446		232113,25	581382,97	Intensiteit	Normaal	70	5,00	1703,32	6,64	3,20
1377447		231966,77	581744,50	Verdeling	Normaal	70	5,00	24237,60	6,63	3,28
1377448	Friesestraatweg	231200,16	583633,84	Verdeling	Normaal	70	5,00	285,86	6,63	3,28
1377449	Friesestraatweg	231225,27	583582,28	Verdeling	Normaal	70	5,00	23084,49	6,63	3,27
1377450	Friesestraatweg	231227,46	583642,08	Verdeling	Normaal	70	5,00	1404,49	6,63	3,23
1377451	Friesestraatweg	231225,27	583582,28	Verdeling	Normaal	70	5,00	9185,36	6,63	3,24
1377452	Hoendiep	232640,17	581002,44	Verdeling	Normaal	50	5,00	6507,09	6,76	2,89
1377453	Hoendiep	232641,55	581069,19	Verdeling	Normaal	50	5,00	6507,09	6,76	2,89
1377454	Hoendiep	232130,89	581346,74	Verdeling	Normaal	50	5,00	12776,86	6,74	2,98
1377455	Hoendiep	232267,02	581391,31	Verdeling	Normaal	50	5,00	12776,86	6,74	2,98
1377456	Hoendiep	232151,06	581353,49	Verdeling	Normaal	50	5,00	12776,86	6,74	2,98
1377457		232285,20	581128,17	Intensiteit	Normaal	70	5,00	21063,40	6,63	3,25
1377458	Laan 1940-1945	232652,38	580900,31	Verdeling	Normaal	50	5,00	7574,99	6,74	2,96
1377459	Laan 1940-1945	232641,19	580954,31	Verdeling	Normaal	50	5,00	7574,99	6,74	2,96
1377460	HOOGKERK 35	229683,92	580022,88	Verdeling	Normaal	70	5,00	5683,67	6,57	3,06
1377461	HOOGKERK 35	230007,27	579795,49	Verdeling	Normaal	70	5,00	3564,00	6,57	3,06
1377462	HOOGKERK 35	230170,53	579734,02	Verdeling	Normaal	70	5,00	11311,65	6,57	3,04
1377463	HOOGKERK 35	230037,58	579784,15	Verdeling	Normaal	70	5,00	5029,75	6,57	3,06
1377464	Hooilanden	230006,53	579710,14	Verdeling	Normaal	50	5,00	11889,54	6,72	3,03
1377465		230006,53	579710,14	Verdeling	Normaal	70	5,00	2119,67	6,71	3,05
1377466		230006,53	579710,14	Verdeling	Normaal	70	5,00	6281,90	6,74	2,97
1377467	Weg der Verenigde Naties	232292,80	579607,16	Verdeling	Normaal	70	5,00	9064,64	6,63	3,23
1377468	Weg der Verenigde Naties	233257,47	580105,25	Verdeling	Normaal	70	5,00	52327,27	6,64	3,20
1377469	Weg der Verenigde Naties	233252,39	580123,35	Verdeling	Normaal	70	5,00	54428,57	6,64	3,20
1377470	Weg der Verenigde Naties	233363,01	580140,38	Verdeling	Normaal	70	5,00	44997,34	6,64	3,19
1377471	JULIANAWEG	233457,51	580173,25	Verdeling	Normaal	70	5,00	12129,40	6,63	3,24
1377472	Weg der Verenigde Naties	233457,51	580173,25	Verdeling	Normaal	70	5,00	32867,94	6,64	3,17
1377473	Kliefdiep	229813,03	582829,12	Verdeling	Normaal	50	5,00	0,00	--	--
1377474	Kliefdiep	230220,75	582335,81	Verdeling	Normaal	50	5,00	815,16	6,69	3,13
1377475	Kliefdiep	229785,71	582455,82	Verdeling	Normaal	50	5,00	815,16	6,69	3,13
1377476	Hoendiep	231874,03	581334,69	Verdeling	Normaal	50	5,00	7566,46	6,73	3,01
1377477	Hoendiep	231778,92	581364,71	Verdeling	Normaal	50	5,00	7566,46	6,73	3,01
1377478	NOORD-ZUIDROUTE	230198,11	581561,88	Verdeling	Normaal	60	5,00	7355,36	6,60	3,16
1377479	NOORD-ZUIDROUTE	230238,00	581197,37	Verdeling	Normaal	60	5,00	7495,29	6,60	3,15
1377480	NOORD-ZUIDROUTE	230490,62	580494,19	Verdeling	Normaal	60	5,00	4845,70	6,60	3,14
1377481	NOORD-ZUIDROUTE	230575,68	580313,44	Verdeling	Normaal	60	5,00	4845,70	6,60	3,14
1377482	Peizerweg	231158,78	580248,56	Verdeling	Normaal	50	5,00	742,62	6,64	3,72
1377483	NOORD-ZUIDROUTE	230490,62	580494,19	Verdeling	Normaal	60	5,00	4845,70	6,60	3,14
1377484	NOORD-ZUIDROUTE	230392,66	580668,52	Verdeling	Normaal	60	5,00	4845,70	6,60	3,14
1377485	Diamantlaan	230995,98	583001,88	Verdeling	Normaal	50	5,00	4079,21	6,62	3,79
1488747	Zijlvesterweg	228890,25	584578,94	Verdeling	Normaal	50	7,00	6175,91	6,61	3,12
1488748	Zijlvesterweg	228878,97	584515,31	Verdeling	Normaal	50	7,00	6175,91	6,61	3,12

Model: 2030_autonoom
Groep: (hoofdgroep)
Lijst van Wegen, voor rekenmethode Luchtkwaliteit - STACKS

ItemID	%Int(N)	%LV(D)	%LV(A)	%LV(N)	%MV(D)	%MV(A)	%MV(N)	%ZV(D)	%ZV(A)	%ZV(N)
1377405	0,90	92,31	96,50	92,46	6,16	2,78	5,56	1,53	0,72	1,98
1377406	0,90	92,31	96,50	92,46	6,16	2,78	5,56	1,53	0,72	1,98
1377407	0,90	93,80	97,20	93,92	4,97	2,22	4,49	1,24	0,58	1,60
1377408	0,90	97,16	98,74	97,22	2,27	1,00	2,05	0,57	0,26	0,73
1377409	0,90	92,17	96,43	92,32	6,27	2,83	5,66	1,56	0,74	2,02
1377410	0,66	83,01	91,16	87,62	10,58	5,56	9,05	6,41	3,28	3,33
1377411	0,66	83,01	91,16	87,62	10,58	5,56	9,05	6,41	3,28	3,33
1377412	0,90	94,36	97,46	94,47	4,52	2,01	4,08	1,12	0,52	1,45
1377413	0,90	94,36	97,46	94,47	4,52	2,01	4,08	1,12	0,52	1,45
1377414	0,67	94,78	97,46	96,34	3,25	1,60	2,68	1,97	0,94	0,98
1377415	0,67	94,78	97,46	96,34	3,25	1,60	2,68	1,97	0,94	0,98
1377416	0,90	91,47	96,10	91,63	6,83	3,10	6,17	1,70	0,81	2,20
1377417	0,90	91,47	96,10	91,63	6,83	3,10	6,17	1,70	0,81	2,20
1377418	0,90	93,80	97,20	93,92	4,97	2,22	4,49	1,24	0,58	1,60
1377419	0,90	93,80	97,20	93,92	4,97	2,22	4,49	1,24	0,58	1,60
1377420	0,90	97,16	98,74	97,22	2,27	1,00	2,05	0,57	0,26	0,73
1377421	0,90	97,16	98,74	97,22	2,27	1,00	2,05	0,57	0,26	0,73
1377422	0,92	92,59	96,08	89,65	5,12	2,40	4,94	2,29	1,52	5,41
1377423	0,92	92,12	95,82	89,02	5,44	2,56	5,24	2,44	1,62	5,74
1377424	0,68	97,46	98,78	98,23	1,58	0,77	1,29	0,96	0,45	0,48
1377425	0,93	91,71	95,60	88,47	5,73	2,70	5,50	2,56	1,71	6,03
1377426	0,93	91,71	95,60	88,47	5,73	2,70	5,50	2,56	1,71	6,03
1377427	0,90	90,67	95,71	90,84	7,48	3,41	6,75	1,86	0,89	2,41
1377428	0,91	88,44	94,61	88,65	9,26	4,28	8,37	2,30	1,11	2,98
1377429	0,90	90,98	95,86	91,15	7,22	3,29	6,52	1,80	0,86	2,32
1377430	0,90	90,98	95,86	91,15	7,22	3,29	6,52	1,80	0,86	2,32
1377431	0,92	92,53	96,05	89,57	5,16	2,42	4,98	2,31	1,53	5,45
1377432	0,93	91,15	95,28	87,72	6,12	2,89	5,86	2,74	1,83	6,42
1377433	0,92	92,71	96,15	89,81	5,04	2,36	4,86	2,26	1,49	5,33
1377434	0,93	91,18	95,30	87,76	6,09	2,88	5,84	2,73	1,82	6,40
1377435	0,93	91,65	95,56	88,38	5,77	2,72	5,55	2,58	1,72	6,07
1377436	0,93	91,65	95,56	88,38	5,77	2,72	5,55	2,58	1,72	6,07
1377437	0,93	91,04	95,22	87,57	6,19	2,92	5,93	2,77	1,85	6,50
1377438	0,93	91,04	95,22	87,57	6,19	2,92	5,93	2,77	1,85	6,50
1377439	0,92	92,71	96,15	89,81	5,04	2,36	4,86	2,26	1,49	5,33
1377440	0,93	90,91	95,15	87,40	6,28	2,97	6,02	2,81	1,88	6,58
1377441	0,92	92,71	96,15	89,81	5,04	2,36	4,86	2,26	1,49	5,33
1377442	0,93	91,18	95,30	87,76	6,09	2,88	5,84	2,73	1,82	6,40
1377443	0,93	91,24	95,34	87,84	6,05	2,86	5,81	2,71	1,81	6,35
1377444	0,93	91,24	95,34	87,84	6,05	2,86	5,81	2,71	1,81	6,35
1377445	0,94	87,59	93,27	83,04	8,57	4,12	8,10	3,84	2,61	8,86
1377446	0,94	87,59	93,27	83,04	8,57	4,12	8,10	3,84	2,61	8,86
1377447	0,92	92,65	96,12	89,74	5,08	2,38	4,90	2,27	1,51	5,36
1377448	0,92	92,90	96,25	90,07	4,90	2,30	4,74	2,20	1,45	5,19
1377449	0,92	92,48	96,02	89,50	5,20	2,44	5,01	2,33	1,54	5,49
1377450	0,93	89,67	94,46	85,76	7,13	3,39	6,80	3,19	2,15	7,44
1377451	0,93	90,27	94,79	86,55	6,72	3,19	6,42	3,01	2,02	7,03
1377452	0,91	84,83	92,77	85,10	12,15	5,74	10,99	3,02	1,49	3,91
1377453	0,91	84,83	92,77	85,10	12,15	5,74	10,99	3,02	1,49	3,91
1377454	0,90	90,54	95,65	90,72	7,57	3,45	6,84	1,88	0,90	2,44
1377455	0,90	90,54	95,65	90,72	7,57	3,45	6,84	1,88	0,90	2,44
1377456	0,90	90,54	95,65	90,72	7,57	3,45	6,84	1,88	0,90	2,44
1377457	0,93	91,18	95,30	87,76	6,09	2,88	5,84	2,73	1,82	6,40
1377458	0,90	89,36	95,07	89,55	8,52	3,92	7,70	2,12	1,02	2,74
1377459	0,90	89,36	95,07	89,55	8,52	3,92	7,70	2,12	1,02	2,74
1377460	1,11	95,12	96,67	93,47	2,75	1,68	2,80	2,13	1,66	3,73
1377461	1,11	94,95	96,55	93,24	2,84	1,74	2,90	2,20	1,71	3,86
1377462	1,12	92,50	94,83	90,04	4,22	2,60	4,27	3,28	2,57	5,69
1377463	1,11	94,99	96,58	93,29	2,82	1,72	2,88	2,19	1,70	3,83
1377464	0,90	93,58	97,10	93,70	5,14	2,30	4,65	1,28	0,60	1,66
1377465	0,90	95,11	97,81	95,21	3,92	1,74	3,53	0,97	0,45	1,26
1377466	0,90	89,92	95,34	90,11	8,07	3,69	7,29	2,01	0,96	2,60
1377467	0,94	89,37	94,29	85,36	7,34	3,50	6,99	3,29	2,21	7,65
1377468	0,94	87,78	93,38	83,29	8,44	4,05	7,98	3,78	2,57	8,73
1377469	0,94	87,78	93,37	83,28	8,44	4,06	7,98	3,78	2,57	8,74
1377470	0,94	87,23	93,06	82,57	8,82	4,25	8,32	3,95	2,69	9,11
1377471	0,93	90,58	94,97	86,96	6,51	3,08	6,23	2,91	1,95	6,82
1377472	0,95	86,00	92,34	80,99	9,67	4,69	9,08	4,33	2,97	9,94
1377473	--	100,00	100,00	100,00	--	--	--	--	--	--
1377474	0,90	99,97	99,99	99,97	0,03	0,01	0,02	0,01	--	0,01
1377475	0,90	99,97	99,99	99,97	0,03	0,01	0,02	0,01	--	0,01
1377476	0,90	92,17	96,43	92,32	6,27	2,83	5,66	1,56	0,74	2,02
1377477	0,90	92,17	96,43	92,32	6,27	2,83	5,66	1,56	0,74	2,02
1377478	1,02	97,86	99,00	97,63	1,64	0,73	1,61	0,51	0,27	0,76
1377479	1,02	97,32	98,74	97,05	2,05	0,92	2,01	0,63	0,34	0,95
1377480	1,03	96,48	98,34	96,12	2,69	1,21	2,64	0,83	0,45	1,24
1377481	1,03	96,48	98,34	96,12	2,69	1,21	2,64	0,83	0,45	1,24
1377482	0,67	94,78	97,46	96,34	3,25	1,60	2,68	1,97	0,94	0,98
1377483	1,03	96,48	98,34	96,12	2,69	1,21	2,64	0,83	0,45	1,24
1377484	1,03	96,48	98,34	96,12	2,69	1,21	2,64	0,83	0,45	1,24
1377485	0,68	98,88	99,47	99,22	0,70	0,34	0,57	0,42	0,20	0,21
1488747	1,03	95,40	97,82	94,94	3,51	1,59	3,44	1,09	0,59	1,62
1488748	1,03	95,40	97,82	94,94	3,51	1,59	3,44	1,09	0,59	1,62

Model: 2030_autonoom
Groep: (hoofdgroep)
Lijst van Wegen, voor rekenmethode Luchtkwaliteit - STACKS

ItemID	Omschr.	X-1	Y-1	Type	Wegtype	V	Breedte	Totaal aantal	%Int(D)	%Int(A)
1488749	Zijlvesterweg	228938,08	584362,50	Verdeling	Normaal	50	7,00	6086,96	6,61	3,12
1488750	Zijlvesterweg	228987,67	583966,50	Verdeling	Normaal	50	7,00	6086,96	6,61	3,12
1488751	Noodweg	229055,88	583885,12	Verdeling	Normaal	50	7,00	6086,96	6,61	3,12
1488752	Noodweg	229223,62	583816,88	Verdeling	Normaal	50	7,00	6086,96	6,71	3,06
1488753	Noodweg	229309,86	583261,56	Verdeling	Normaal	50	7,00	5486,06	6,72	3,05
1488754	Noodweg	229321,50	583028,25	Verdeling	Normaal	50	7,00	5329,84	6,72	3,05
1488755	LEEGEWEG	229576,06	582781,56	Verdeling	Normaal	50	7,00	2257,35	6,70	3,09
1488756	Noodweg	229284,14	583705,75	Verdeling	Normaal	50	7,00	6086,96	6,71	3,06
1488757	Kerkstraat	229370,52	581887,25	Verdeling	Normaal	50	7,00	3827,65	6,72	3,03
1488758	Noodweg	229284,14	583705,75	Verdeling	Normaal	50	7,00	5473,92	6,71	3,05
1488759	Noodweg	229297,03	583471,12	Verdeling	Normaal	50	7,00	5473,92	6,71	3,05
1488760	Noodweg	229309,86	583261,56	Verdeling	Normaal	50	7,00	5473,92	6,71	3,05
1488761	Noodweg	229297,03	583471,12	Verdeling	Normaal	50	7,00	5473,92	6,71	3,05
1488762	De Held	230227,83	582526,38	Verdeling	Normaal	50	7,00	4527,62	6,72	3,03
1488763	Siersteenlaan	230220,75	582335,81	Verdeling	Normaal	50	7,00	4527,62	6,72	3,03
1488764	De Held	230245,16	582887,56	Verdeling	Normaal	50	7,00	3485,76	6,72	3,03
1488765	De Held	230245,16	582887,56	Verdeling	Normaal	50	7,00	3485,76	6,72	3,03
1488766	LEEGEWEG	230014,97	582883,62	Verdeling	Normaal	50	7,00	2257,35	6,70	3,09
1488767	LEEGEWEG	230256,53	582936,62	Verdeling	Normaal	50	7,00	2257,35	6,70	3,09
1488768	Kerkstraat	229370,05	581620,62	Verdeling	Normaal	50	7,00	3827,65	6,72	3,03
1488769	Kerkstraat	229370,52	581887,25	Verdeling	Normaal	50	7,00	3827,65	6,72	3,03
1488770	LEEGEWEG	229321,30	582795,75	Verdeling	Normaal	50	7,00	5329,84	6,72	3,05
1488771	LEEGEWEG	229321,50	583028,25	Verdeling	Normaal	50	7,00	5329,84	6,72	3,05
1488772	De Held	230237,12	582778,81	Verdeling	Normaal	50	7,00	3485,76	6,72	3,03
1488773	De Held	230227,83	582526,38	Verdeling	Normaal	50	7,00	3485,76	6,72	3,03
1488774	LEEGEWEG	229576,06	582781,56	Verdeling	Normaal	50	7,00	1855,60	6,70	3,09
1488775	LEEGEWEG	229321,30	582795,75	Verdeling	Normaal	50	7,00	1855,60	6,70	3,09
1488776	Kerkstraat	229321,30	582795,75	Verdeling	Normaal	50	7,00	3827,65	6,72	3,03
1488777	Kerkstraat	229345,14	582288,62	Verdeling	Normaal	50	7,00	3827,65	6,72	3,03
1488778	LEEGEWEG	229649,34	582783,88	Verdeling	Normaal	50	7,00	2257,35	6,70	3,09
1488779	Kerkstraat	229345,14	582288,62	Verdeling	Normaal	50	7,00	3827,65	6,72	3,03
1488780	Kerkstraat	229360,61	581988,12	Verdeling	Normaal	50	7,00	3827,65	6,72	3,03
1488781	Kerkstraat	229349,40	582188,72	Verdeling	Normaal	50	7,00	3827,65	6,72	3,03
1488782	Kerkstraat	229324,90	582695,81	Verdeling	Normaal	50	7,00	3827,65	6,72	3,03
1488783	Kerkstraat	229338,84	582388,43	Verdeling	Normaal	50	7,00	3827,65	6,72	3,03
1488784	Kerkstraat	229329,03	582595,90	Verdeling	Normaal	50	7,00	3827,65	6,72	3,03
1488785	LEEGEWEG	230014,97	582883,62	Verdeling	Normaal	50	7,00	2257,35	6,70	3,09
1488786	LEEGEWEG	229745,91	582809,51	Verdeling	Normaal	50	7,00	2257,35	6,70	3,09

Model: 2030_autonoom
Groep: (hoofdgroep)
Lijst van Wegen, voor rekenmethode Luchtkwaliteit - STACKS

ItemID	%Int(N)	%LV(D)	%LV(A)	%LV(N)	%MV(D)	%MV(A)	%MV(N)	%ZV(D)	%ZV(A)	%ZV(N)
1488749	1,03	95,48	97,86	95,03	3,45	1,57	3,38	1,07	0,58	1,60
1488750	1,03	95,48	97,86	95,03	3,45	1,57	3,38	1,07	0,58	1,60
1488751	1,03	95,48	97,86	95,03	3,45	1,57	3,38	1,07	0,58	1,60
1488752	0,90	95,42	97,95	95,51	3,67	1,62	3,31	0,91	0,42	1,18
1488753	0,90	94,72	97,63	94,83	4,23	1,88	3,81	1,05	0,49	1,36
1488754	0,90	94,58	97,56	94,69	4,34	1,93	3,92	1,08	0,50	1,40
1488755	0,90	97,39	98,84	97,44	2,09	0,92	1,89	0,52	0,24	0,67
1488756	0,90	95,42	97,95	95,51	3,67	1,62	3,31	0,91	0,42	1,18
1488757	0,90	93,63	97,12	93,75	5,10	2,29	4,61	1,27	0,59	1,64
1488758	0,90	95,08	97,79	95,18	3,94	1,75	3,56	0,98	0,46	1,27
1488759	0,90	95,08	97,79	95,18	3,94	1,75	3,56	0,98	0,46	1,27
1488760	0,90	95,08	97,79	95,18	3,94	1,75	3,56	0,98	0,46	1,27
1488761	0,90	95,08	97,79	95,18	3,94	1,75	3,56	0,98	0,46	1,27
1488762	0,90	93,22	96,93	93,35	5,43	2,44	4,90	1,35	0,63	1,75
1488763	0,90	93,22	96,93	93,35	5,43	2,44	4,90	1,35	0,63	1,75
1488764	0,90	93,66	97,13	93,78	5,08	2,28	4,59	1,26	0,59	1,63
1488765	0,90	93,66	97,13	93,78	5,08	2,28	4,59	1,26	0,59	1,63
1488766	0,90	97,39	98,84	97,44	2,09	0,92	1,89	0,52	0,24	0,67
1488767	0,90	97,39	98,84	97,44	2,09	0,92	1,89	0,52	0,24	0,67
1488768	0,90	93,63	97,12	93,75	5,10	2,29	4,61	1,27	0,59	1,64
1488769	0,90	93,63	97,12	93,75	5,10	2,29	4,61	1,27	0,59	1,64
1488770	0,90	94,58	97,56	94,69	4,34	1,93	3,92	1,08	0,50	1,40
1488771	0,90	94,58	97,56	94,69	4,34	1,93	3,92	1,08	0,50	1,40
1488772	0,90	93,66	97,13	93,78	5,08	2,28	4,59	1,26	0,59	1,63
1488773	0,90	93,66	97,13	93,78	5,08	2,28	4,59	1,26	0,59	1,63
1488774	0,90	97,41	98,86	97,47	2,07	0,91	1,87	0,51	0,24	0,67
1488775	0,90	97,41	98,86	97,47	2,07	0,91	1,87	0,51	0,24	0,67
1488776	0,90	93,63	97,12	93,75	5,10	2,29	4,61	1,27	0,59	1,64
1488777	0,90	93,63	97,12	93,75	5,10	2,29	4,61	1,27	0,59	1,64
1488778	0,90	97,39	98,84	97,44	2,09	0,92	1,89	0,52	0,24	0,67
1488779	0,90	93,63	97,12	93,75	5,10	2,29	4,61	1,27	0,59	1,64
1488780	0,90	93,63	97,12	93,75	5,10	2,29	4,61	1,27	0,59	1,64
1488781	0,90	93,63	97,12	93,75	5,10	2,29	4,61	1,27	0,59	1,64
1488782	0,90	93,63	97,12	93,75	5,10	2,29	4,61	1,27	0,59	1,64
1488783	0,90	93,63	97,12	93,75	5,10	2,29	4,61	1,27	0,59	1,64
1488784	0,90	93,63	97,12	93,75	5,10	2,29	4,61	1,27	0,59	1,64
1488785	0,90	97,39	98,84	97,44	2,09	0,92	1,89	0,52	0,24	0,67
1488786	0,90	97,39	98,84	97,44	2,09	0,92	1,89	0,52	0,24	0,67

Model: 2030_laag
Groep: (hoofdgroep)
Lijst van Wegen, voor rekenmethode Luchtkwaliteit - STACKS

ItemID	Omschr.	X-1	Y-1	Type	Wegtype	V	Breedte	Totaal aantal	%Int(D)	%Int(A)
1377486	Weg der Verenigde Naties	229679,03	580051,19	Verdeling	Snelweg	100	5,00	37353,34	6,58	2,97
1377487	Weg der Verenigde Naties	229683,92	580022,88	Verdeling	Snelweg	100	5,00	36001,67	6,58	2,98
1377488	Weg der Verenigde Naties	227157,19	579914,81	Verdeling	Snelweg	130	5,00	40926,30	6,58	2,99
1377489	Weg der Verenigde Naties	228011,72	580199,06	Verdeling	Snelweg	130	5,00	42191,10	6,58	2,99
1377490	Weg der Verenigde Naties	228173,05	580244,06	Verdeling	Snelweg	130	5,00	42191,10	6,58	2,99
1377491	Weg der Verenigde Naties	228373,14	580264,31	Verdeling	Snelweg	130	5,00	42191,10	6,58	2,99
1377492	Weg der Verenigde Naties	229022,23	580229,19	Verdeling	Snelweg	130	5,00	42191,10	6,58	2,99
1377493	Weg der Verenigde Naties	229217,41	580210,00	Verdeling	Snelweg	130	5,00	42191,10	6,58	2,99
1377494	Weg der Verenigde Naties	229683,92	580022,88	Verdeling	Snelweg	130	5,00	42191,10	6,58	2,99
1377495	Weg der Verenigde Naties	227030,88	579889,06	Verdeling	Snelweg	130	5,00	40459,84	6,58	2,99
1377496	Weg der Verenigde Naties	228020,00	580223,00	Verdeling	Snelweg	130	5,00	41916,22	6,58	2,99
1377497	Weg der Verenigde Naties	228144,58	580257,56	Verdeling	Snelweg	130	5,00	41916,22	6,58	2,99
1377498	Weg der Verenigde Naties	228270,59	580276,56	Verdeling	Snelweg	130	5,00	41916,22	6,58	2,99
1377499	Weg der Verenigde Naties	228351,88	580280,56	Verdeling	Snelweg	130	5,00	41916,22	6,58	2,99
1377500	Weg der Verenigde Naties	229116,94	580237,88	Verdeling	Snelweg	130	5,00	41916,22	6,58	2,99
1377501	Weg der Verenigde Naties	229327,80	580200,12	Verdeling	Snelweg	130	5,00	41916,22	6,58	2,99
1377502	Weg der Verenigde Naties	229679,03	580051,19	Verdeling	Snelweg	130	5,00	41916,22	6,58	2,99
1377503	Weg der Verenigde Naties	230394,45	579688,00	Verdeling	Snelweg	100	5,00	36001,67	6,58	2,98
1377504	Weg der Verenigde Naties	230409,00	579709,69	Verdeling	Snelweg	100	5,00	37353,34	6,58	2,97
1377505	Weg der Verenigde Naties	230394,45	579688,00	Verdeling	Snelweg	100	5,00	47842,48	6,64	3,20
1377506	Weg der Verenigde Naties	230409,00	579709,69	Verdeling	Snelweg	100	5,00	49823,51	6,64	3,20
1377507	Weg der Verenigde Naties	230728,08	579565,88	Verdeling	Snelweg	100	5,00	47842,48	6,64	3,20
1377508	Weg der Verenigde Naties	231225,00	579427,00	Verdeling	Snelweg	100	5,00	47842,48	6,64	3,20
1377509	Weg der Verenigde Naties	231368,70	579398,56	Verdeling	Snelweg	100	5,00	47842,48	6,64	3,20
1377510	Weg der Verenigde Naties	231587,42	579382,94	Verdeling	Snelweg	100	5,00	47842,48	6,64	3,20
1377511	Weg der Verenigde Naties	230799,08	579560,44	Verdeling	Snelweg	100	5,00	49823,51	6,64	3,20
1377512	Weg der Verenigde Naties	231193,72	579449,75	Verdeling	Snelweg	100	5,00	49823,51	6,64	3,20
1377513	Weg der Verenigde Naties	231364,88	579414,38	Verdeling	Snelweg	100	5,00	49823,51	6,64	3,20
1377514	Weg der Verenigde Naties	231597,69	579398,06	Verdeling	Snelweg	100	5,00	49823,51	6,64	3,20
1377515	HOOGKERK 35	229679,03	580051,19	Verdeling	Normaal	70	5,00	4562,88	6,57	3,09
1377516	HOOGKERK 35	229962,33	579980,38	Verdeling	Normaal	70	5,00	4562,88	6,57	3,09
1377517	Hoendiep	232663,77	581529,94	Verdeling	Normaal	50	5,00	12743,65	6,73	3,01
1377518	Hoendiep	229846,91	581688,88	Verdeling	Normaal	50	5,00	699,23	6,69	3,13
1377519	Diamantlaan	231359,47	581686,19	Verdeling	Normaal	50	5,00	2363,97	6,71	3,06
1377520	Peizerweg	231580,44	580435,19	Verdeling	Normaal	50	5,00	8249,01	6,71	3,06
1377521	Peizerweg	231559,64	580585,94	Verdeling	Normaal	50	5,00	8249,01	6,71	3,06
1377522	Peizerweg	232520,75	580996,38	Verdeling	Normaal	50	5,00	14038,59	6,72	3,02
1377523	GRONINGEN	232689,72	580794,94	Verdeling	Normaal	50	5,00	2446,73	6,62	3,30
1377524	GRONINGEN	232581,16	580765,31	Verdeling	Normaal	50	5,00	1822,55	6,63	3,23
1377525	GRONINGEN	232581,16	580765,31	Verdeling	Normaal	70	5,00	7443,22	6,63	3,27
1377526	Kliefdiep	230315,12	582332,31	Verdeling	Normaal	50	5,00	9475,61	6,71	3,07
1377527	Zuiderweg	230287,23	579835,81	Verdeling	Normaal	50	5,00	545,71	6,62	3,79
1377528	Metaallaan	231247,41	582215,12	Verdeling	Normaal	50	5,00	2039,24	6,62	3,79
1377529	Hoendiep	231568,14	581459,06	Verdeling	Normaal	50	5,00	12205,40	6,72	3,05
1377530	Peizerweg	232520,75	580996,38	Verdeling	Normaal	50	5,00	9880,25	6,73	3,00
1377531	Peizerweg	231610,19	580647,94	Verdeling	Normaal	50	5,00	8249,01	6,71	3,06
1377532		231676,22	581557,81	Verdeling	Normaal	50	5,00	472,57	6,70	3,57
1377533	Hoendiep	232566,20	581512,69	Verdeling	Normaal	50	5,00	13442,73	6,73	2,99
1377534	Peizerweg	232640,17	581002,44	Verdeling	Normaal	50	5,00	9880,25	6,73	3,00
1377535	Peizerweg	231580,44	580435,19	Verdeling	Normaal	50	5,00	8249,01	6,71	3,06
1377536		231916,64	581635,00	Verdeling	Normaal	50	5,00	3665,94	6,72	3,53
1377537	Diamantlaan	231257,95	581998,69	Verdeling	Normaal	50	5,00	2213,29	6,70	3,10
1377538	Hoendiep	229846,91	581688,88	Verdeling	Normaal	50	5,00	25,09	6,70	3,11
1377539	Hoendiep	230514,72	581567,56	Verdeling	Normaal	60	5,00	6420,49	6,63	3,04
1377540	Hoendiep	229915,25	581748,81	Verdeling	Normaal	60	5,00	5496,37	6,64	2,99
1377541	Hoendiep	230470,88	581580,88	Verdeling	Normaal	60	5,00	6420,49	6,63	3,04
1377542	Hoendiep	231078,64	581515,69	Verdeling	Normaal	50	5,00	6905,06	6,74	2,97
1377543	Hoendiep	230919,61	581534,81	Verdeling	Normaal	50	5,00	1459,68	6,64	3,75
1377544	Diamantlaan	231346,50	581681,94	Verdeling	Normaal	50	5,00	0,00	--	--
1377545	Friesestraatweg	231981,33	582131,31	Verdeling	Normaal	70	5,00	49946,42	6,63	3,27
1377546	Kliefdiep	231589,64	582867,38	Verdeling	Normaal	50	5,00	10346,58	6,72	3,05
1377547	Kliefdiep	231529,36	582840,38	Verdeling	Normaal	50	5,00	10346,58	6,72	3,05
1377548	Metaallaan	231836,27	582426,56	Verdeling	Normaal	50	5,00	5341,77	6,62	3,78
1377549	Laan 1940-1945	231966,77	581744,50	Verdeling	Normaal	70	5,00	48171,38	6,63	3,27
1377550	Laan 1940-1945	231981,33	582131,31	Verdeling	Normaal	70	5,00	48171,38	6,63	3,27
1377551	Laan 1940-1945	231958,56	581892,31	Verdeling	Normaal	70	5,00	48171,38	6,63	3,27
1377552	Hoendiep	231874,03	581334,69	Verdeling	Normaal	50	5,00	12205,40	6,72	3,05
1377553	Hoendiep	232013,80	581331,81	Verdeling	Normaal	50	5,00	16564,83	6,73	3,01
1377554	GRONINGEN	232670,67	580772,81	Verdeling	Normaal	50	5,00	2446,73	6,62	3,30
1377555	Laan 1940-1945	232547,83	580971,62	Verdeling	Normaal	70	5,00	58211,53	6,63	3,27
1377556	GRONINGEN	232689,72	580794,94	Verdeling	Normaal	70	5,00	5920,50	6,64	3,22
1377557	Laan 1940-1945	232630,12	580801,94	Verdeling	Normaal	70	5,00	53942,24	6,63	3,27
1377558	GRONINGEN	232586,81	580742,88	Verdeling	Normaal	70	5,00	7443,22	6,63	3,27
1377559	GRONINGEN	232598,48	580751,12	Verdeling	Normaal	50	5,00	1822,55	6,63	3,23
1377560	Friesestraatweg	231589,64	582867,38	Verdeling	Normaal	70	5,00	47363,98	6,63	3,27
1377561	Friesestraatweg	231709,45	582625,62	Verdeling	Normaal	70	5,00	47363,98	6,63	3,27
1377562	Friesestraatweg	231836,27	582426,56	Verdeling	Normaal	70	5,00	47363,98	6,63	3,27
1377563	Friesestraatweg	231709,45	582625,62	Verdeling	Normaal	70	5,00	47363,98	6,63	3,27
1377564	Friesestraatweg	231836,27	582426,56	Verdeling	Normaal	70	5,00	49946,42	6,63	3,27
1377565	Friesestraatweg	231935,66	582277,56	Verdeling	Normaal	70	5,00	49946,42	6,63	3,27
1377566	Diamantlaan	231051,45	582829,69	Verdeling	Normaal	50	5,00	4079,60	6,61	3,80
1377567	Kliefdiep	231529,36	582840,38	Verdeling	Normaal	50	5,00	10346,58	6,72	3,05
1377568	Kliefdiep	231450,78	582813,69	Verdeling	Normaal	50	5,00	10346,58	6,72	3,05

Model: 2030_laag
Groep: (hoofdgroep)
Lijst van Wegen, voor rekenmethode Luchtkwaliteit - STACKS

ItemID	%Int(N)	%LV(D)	%LV(A)	%LV(N)	%MV(D)	%MV(A)	%MV(N)	%ZV(D)	%ZV(A)	%ZV(N)
1377486	1,15	86,25	90,32	82,14	7,74	4,87	7,66	6,01	4,81	10,20
1377487	1,14	86,88	90,78	82,92	7,39	4,64	7,32	5,73	4,58	9,76
1377488	1,14	88,19	91,74	84,56	6,65	4,15	6,62	5,16	4,10	8,82
1377489	1,14	88,15	91,71	84,51	6,67	4,17	6,64	5,18	4,12	8,85
1377490	1,14	88,15	91,71	84,51	6,67	4,17	6,64	5,18	4,12	8,85
1377491	1,14	88,15	91,71	84,51	6,67	4,17	6,64	5,18	4,12	8,85
1377492	1,14	88,15	91,71	84,51	6,67	4,17	6,64	5,18	4,12	8,85
1377493	1,14	88,15	91,71	84,51	6,67	4,17	6,64	5,18	4,12	8,85
1377494	1,14	88,15	91,71	84,51	6,67	4,17	6,64	5,18	4,12	8,85
1377495	1,14	87,58	91,29	83,79	6,99	4,38	6,95	5,43	4,33	9,26
1377496	1,14	87,51	91,24	83,70	7,03	4,41	6,99	5,46	4,35	9,31
1377497	1,14	87,51	91,24	83,70	7,03	4,41	6,99	5,46	4,35	9,31
1377498	1,14	87,51	91,24	83,70	7,03	4,41	6,99	5,46	4,35	9,31
1377499	1,14	87,51	91,24	83,70	7,03	4,41	6,99	5,46	4,35	9,31
1377500	1,14	87,51	91,24	83,70	7,03	4,41	6,99	5,46	4,35	9,31
1377501	1,14	87,51	91,24	83,70	7,03	4,41	6,99	5,46	4,35	9,31
1377502	1,14	87,51	91,24	83,70	7,03	4,41	6,99	5,46	4,35	9,31
1377503	1,14	86,88	90,78	82,92	7,39	4,64	7,32	5,73	4,58	9,76
1377504	1,15	86,25	90,32	82,14	7,74	4,87	7,66	6,01	4,81	10,20
1377505	0,94	87,87	93,43	83,40	8,38	4,03	7,93	3,75	2,55	8,68
1377506	0,94	87,56	93,25	82,99	8,60	4,14	8,12	3,85	2,62	8,89
1377507	0,94	87,87	93,43	83,40	8,38	4,03	7,93	3,75	2,55	8,68
1377508	0,94	87,87	93,43	83,40	8,38	4,03	7,93	3,75	2,55	8,68
1377509	0,94	87,87	93,43	83,40	8,38	4,03	7,93	3,75	2,55	8,68
1377510	0,94	87,87	93,43	83,40	8,38	4,03	7,93	3,75	2,55	8,68
1377511	0,94	87,56	93,25	82,99	8,60	4,14	8,12	3,85	2,62	8,89
1377512	0,94	87,56	93,25	82,99	8,60	4,14	8,12	3,85	2,62	8,89
1377513	0,94	87,56	93,25	82,99	8,60	4,14	8,12	3,85	2,62	8,89
1377514	0,94	87,56	93,25	82,99	8,60	4,14	8,12	3,85	2,62	8,89
1377515	1,10	97,84	98,54	97,08	1,21	0,73	1,25	0,94	0,73	1,67
1377516	1,10	97,84	98,54	97,08	1,21	0,73	1,25	0,94	0,73	1,67
1377517	0,90	92,25	96,47	92,39	6,21	2,80	5,61	1,54	0,73	2,00
1377518	0,90	99,95	99,98	99,95	0,04	0,02	0,04	0,01	--	0,01
1377519	0,90	95,64	98,05	95,72	3,49	1,55	3,15	0,87	0,40	1,12
1377520	0,90	95,41	97,95	95,50	3,68	1,63	3,32	0,91	0,42	1,18
1377521	0,90	95,41	97,95	95,50	3,68	1,63	3,32	0,91	0,42	1,18
1377522	0,90	93,19	96,91	93,32	5,45	2,45	4,92	1,36	0,64	1,75
1377523	0,92	93,98	96,84	91,54	4,16	1,94	4,04	1,86	1,23	4,42
1377524	0,94	89,38	94,29	85,37	7,34	3,50	6,98	3,28	2,21	7,64
1377525	0,92	92,13	95,83	89,03	5,44	2,55	5,24	2,43	1,62	5,73
1377526	0,90	96,12	98,27	96,20	3,10	1,37	2,80	0,77	0,36	1,00
1377527	0,68	98,99	99,52	99,30	0,63	0,30	0,51	0,38	0,18	0,19
1377528	0,68	98,77	99,41	99,15	0,77	0,37	0,62	0,46	0,22	0,23
1377529	0,90	94,65	97,60	94,76	4,28	1,91	3,87	1,06	0,50	1,38
1377530	0,90	91,84	96,27	91,99	6,54	2,96	5,91	1,63	0,77	2,10
1377531	0,90	95,41	97,95	95,50	3,68	1,63	3,32	0,91	0,42	1,18
1377532	0,66	85,54	92,58	89,55	9,00	4,66	7,64	5,45	2,75	2,81
1377533	0,90	91,08	95,91	91,24	7,15	3,25	6,46	1,78	0,85	2,30
1377534	0,90	91,84	96,27	91,99	6,54	2,96	5,91	1,63	0,77	2,10
1377535	0,90	95,41	97,95	95,50	3,68	1,63	3,32	0,91	0,42	1,18
1377536	0,66	83,32	91,33	87,86	10,39	5,45	8,88	6,29	3,22	3,26
1377537	0,90	97,81	99,03	97,86	1,75	0,77	1,58	0,44	0,20	0,56
1377538	0,90	98,62	99,39	98,65	1,10	0,48	1,00	0,27	0,13	0,35
1377539	1,04	89,99	95,11	89,05	7,64	3,57	7,44	2,36	1,32	3,51
1377540	1,04	86,70	93,37	85,49	10,16	4,84	9,86	3,14	1,79	4,65
1377541	1,04	89,99	95,11	89,05	7,64	3,57	7,44	2,36	1,32	3,51
1377542	0,90	89,89	95,33	90,08	8,09	3,71	7,31	2,01	0,96	2,61
1377543	0,67	96,10	98,11	97,28	2,43	1,19	1,99	1,47	0,70	0,73
1377544	--	100,00	100,00	100,00	--	--	--	--	--	--
1377545	0,92	92,34	95,94	89,31	5,29	2,49	5,10	2,37	1,57	5,59
1377546	0,90	94,75	97,64	94,85	4,21	1,87	3,80	1,05	0,49	1,35
1377547	0,90	94,75	97,64	94,85	4,21	1,87	3,80	1,05	0,49	1,35
1377548	0,68	98,12	99,10	98,69	1,17	0,57	0,96	0,71	0,33	0,35
1377549	0,92	92,38	95,97	89,37	5,26	2,47	5,07	2,36	1,56	5,55
1377550	0,92	92,38	95,97	89,37	5,26	2,47	5,07	2,36	1,56	5,55
1377551	0,92	92,38	95,97	89,37	5,26	2,47	5,07	2,36	1,56	5,55
1377552	0,90	94,65	97,60	94,76	4,28	1,91	3,87	1,06	0,50	1,38
1377553	0,90	92,33	96,51	92,48	6,14	2,77	5,55	1,53	0,72	1,98
1377554	0,92	93,98	96,84	91,54	4,16	1,94	4,04	1,86	1,23	4,42
1377555	0,92	92,46	96,01	89,48	5,21	2,44	5,02	2,33	1,55	5,50
1377556	0,94	89,22	94,20	85,16	7,45	3,55	7,08	3,33	2,25	7,75
1377557	0,92	92,50	96,03	89,53	5,18	2,43	5,00	2,32	1,54	5,47
1377558	0,92	92,13	95,83	89,03	5,44	2,55	5,24	2,43	1,62	5,73
1377559	0,94	89,38	94,29	85,37	7,34	3,50	6,98	3,28	2,21	7,64
1377560	0,92	92,06	95,79	88,94	5,49	2,58	5,28	2,46	1,63	5,78
1377561	0,92	92,06	95,79	88,94	5,49	2,58	5,28	2,46	1,63	5,78
1377562	0,92	92,06	95,79	88,94	5,49	2,58	5,28	2,46	1,63	5,78
1377563	0,92	92,06	95,79	88,94	5,49	2,58	5,28	2,46	1,63	5,78
1377564	0,92	92,34	95,94	89,31	5,29	2,49	5,10	2,37	1,57	5,59
1377565	0,92	92,34	95,94	89,31	5,29	2,49	5,10	2,37	1,57	5,59
1377566	0,68	99,26	99,65	99,49	0,46	0,22	0,38	0,28	0,13	0,14
1377567	0,90	94,75	97,64	94,85	4,21	1,87	3,80	1,05	0,49	1,35
1377568	0,90	94,75	97,64	94,85	4,21	1,87	3,80	1,05	0,49	1,35

Model: 2030_laag
Groep: (hoofdgroep)
Lijst van Wegen, voor rekenmethode Luchtkwaliteit - STACKS

ItemID	Omschr.	X-1	Y-1	Type	Wegtype	V	Breedte	Totaal aantal	%Int(D)	%Int(A)
1377569	Kliefdiep	231450,78	582813,69	Verdeling	Normaal	50	5,00	7564,30	6,72	3,04
1377570	Kliefdiep	230896,61	582634,56	Verdeling	Normaal	50	5,00	9008,42	6,71	3,06
1377571	Kliefdiep	231094,08	582698,12	Verdeling	Normaal	50	5,00	9008,42	6,71	3,06
1377572	Diamantlaan	231094,08	582698,12	Verdeling	Normaal	50	5,00	2835,21	6,70	3,10
1377573	Ruskenveen	230181,44	579993,19	Verdeling	Normaal	50	5,00	6832,52	6,72	3,05
1377574	Ruskenveen	230165,58	579985,75	Verdeling	Normaal	50	5,00	20633,44	6,71	3,07
1377575	VIERVERLATENWEG	229455,17	581931,75	Verdeling	Normaal	60	5,00	4978,77	6,65	2,96
1377576	Metaallaan	231607,20	582330,62	Verdeling	Normaal	50	5,00	4131,78	6,62	3,78
1377577	Metaallaan	231752,16	582377,44	Verdeling	Normaal	50	5,00	4131,78	6,62	3,78
1377578	Johan van Zwedenlaan	230196,50	581669,00	Verdeling	Normaal	60	5,00	9468,51	6,61	3,13
1377579	Johan van Zwedenlaan	230196,50	581669,00	Verdeling	Normaal	60	5,00	8152,72	6,60	3,13
1377580	Hoendiep	230514,72	581567,56	Verdeling	Normaal	60	5,00	6420,49	6,63	3,04
1377581	Hoendiep	230921,12	581523,88	Verdeling	Normaal	60	5,00	6420,49	6,63	3,04
1377582	Hoendiep	231356,42	581492,38	Verdeling	Normaal	50	5,00	6905,06	6,74	2,97
1377583	Diamantlaan	231381,16	581565,44	Verdeling	Normaal	50	5,00	2363,97	6,71	3,06
1377584	Hoendiep	231396,75	581488,56	Verdeling	Normaal	50	5,00	7400,54	6,73	3,00
1377585	Zuiderweg	230181,44	579993,19	Verdeling	Normaal	50	5,00	6832,52	6,72	3,05
1377586		227157,19	579914,81	Verdeling	Normaal	70	5,00	1418,02	6,57	3,08
1377587		228011,72	580199,06	Verdeling	Normaal	70	5,00	1264,80	6,58	2,98
1377588		228020,00	580223,00	Verdeling	Normaal	70	5,00	1456,38	6,58	2,97
1377589		227030,88	579889,06	Verdeling	Normaal	70	5,00	718,11	6,57	3,06
1377590	Atoomweg	232013,80	581331,81	Verdeling	Normaal	50	5,00	3665,94	6,72	3,53
1377591	Friesestraatweg	231460,30	583134,31	Verdeling	Normaal	70	5,00	43367,25	6,63	3,27
1377592	Hoendiep	232267,02	581391,31	Verdeling	Normaal	50	5,00	13442,73	6,73	2,99
1377593	Hoendiep	232518,00	581493,44	Verdeling	Normaal	50	5,00	13442,73	6,73	2,99
1377594	Hoendiep	232738,20	581519,69	Verdeling	Normaal	50	5,00	12743,65	6,73	3,01
1377595	Diamantlaan	230995,98	583001,88	Verdeling	Normaal	50	5,00	4417,71	6,62	3,79
1377596	Kliefdiep	231331,86	582774,50	Verdeling	Normaal	50	5,00	7564,30	6,72	3,04
1377597	Diamantlaan	230995,98	583001,88	Verdeling	Normaal	50	5,00	4214,40	6,62	3,79
1377598	Diamantlaan	231051,45	582829,69	Verdeling	Normaal	50	5,00	4079,60	6,69	3,12
1377599	Kliefdiep	230785,41	582598,81	Verdeling	Normaal	50	5,00	9724,80	6,71	3,07
1377600	Kliefdiep	230896,61	582634,56	Verdeling	Normaal	50	5,00	9008,42	6,71	3,06
1377601	Kliefdiep	230785,41	582598,81	Verdeling	Normaal	50	5,00	9214,73	6,71	3,07
1377602	Diamantlaan	231166,36	582474,31	Verdeling	Normaal	50	5,00	2945,72	6,70	3,10
1377603	Diamantlaan	231166,36	582474,31	Verdeling	Normaal	50	5,00	2566,67	6,70	3,10
1377604	Diamantlaan	231108,12	582653,81	Verdeling	Normaal	50	5,00	2835,21	6,70	3,10
1377605	Diamantlaan	231211,92	582332,50	Verdeling	Normaal	50	5,00	3073,85	6,70	3,10
1377606	Diamantlaan	231175,72	582445,94	Verdeling	Normaal	50	5,00	2945,72	6,70	3,10
1377607	Metaallaan	231398,72	582263,44	Verdeling	Normaal	50	5,00	2039,24	6,62	3,79
1377608	NOORD-ZUIDROUTE	230256,53	580030,06	Verdeling	Normaal	50	5,00	6832,52	6,72	3,05
1377609	Johann Faberlaan	230139,83	580273,56	Verdeling	Normaal	30	5,00	376,12	6,62	3,79
1377610	Johann Faberlaan	230256,53	580030,06	Verdeling	Normaal	30	5,00	376,12	6,62	3,79
1377611	Peizerweg	230857,20	580131,44	Verdeling	Normaal	50	5,00	672,45	6,65	3,72
1377612	Peizerweg	230857,20	580131,44	Verdeling	Normaal	50	5,00	545,71	6,62	3,79
1377613	Zuiderweg	230483,17	579947,75	Verdeling	Normaal	50	5,00	545,71	6,62	3,79
1377614	GRONINGEN	232652,38	580900,31	Verdeling	Normaal	50	5,00	8367,23	6,63	3,24
1377615	GRONINGEN	232520,75	580996,38	Verdeling	Normaal	50	5,00	9265,78	6,63	3,26
1377616	GRONINGEN	232581,16	580765,31	Verdeling	Normaal	50	5,00	9265,78	6,63	3,26
1377617	Peizerweg	232768,22	581128,50	Verdeling	Normaal	50	5,00	6206,57	6,77	2,89
1377618	Peizerweg	233052,98	581237,88	Verdeling	Normaal	50	5,00	5138,12	6,76	2,90
1377619	Peizerweg	232640,17	581002,44	Verdeling	Normaal	50	5,00	8367,23	6,74	2,98
1377620	Kliefdiep	230315,12	582332,31	Verdeling	Normaal	50	5,00	9475,61	6,71	3,07
1377621	Johan van Zwedenlaan	230220,75	582335,81	Verdeling	Normaal	60	5,00	9468,51	6,61	3,13
1377622	Diamantlaan	231247,41	582215,12	Verdeling	Normaal	50	5,00	2213,29	6,70	3,10
1377623	Diamantlaan	231254,55	582183,62	Verdeling	Normaal	50	5,00	2213,29	6,70	3,10
1377624	Kliefdiep	230565,86	582419,25	Verdeling	Normaal	50	5,00	9724,80	6,71	3,07
1377625	Kliefdiep	230565,86	582419,25	Verdeling	Normaal	50	5,00	9724,80	6,71	3,07
1377626	Peizerweg	230607,73	580004,44	Verdeling	Normaal	50	5,00	0,00	--	--
1377627	Peizerweg	230715,88	580066,19	Verdeling	Normaal	50	5,00	545,71	6,62	3,79
1377628	Peizerweg	230602,06	580018,25	Verdeling	Normaal	50	5,00	545,71	6,62	3,79
1377629	Peizerweg	230591,88	580013,94	Verdeling	Normaal	50	5,00	545,71	6,62	3,79
1377630	Zuiderweg	230483,17	579947,75	Verdeling	Normaal	50	5,00	545,71	6,62	3,79
1377631	Peizerweg	231313,72	580323,06	Verdeling	Normaal	50	5,00	8249,01	6,71	3,06
1377632	Peizerweg	231313,72	580323,06	Verdeling	Normaal	50	5,00	8249,01	6,71	3,06
1377633	Peizerweg	231237,22	580289,44	Verdeling	Normaal	50	5,00	8249,01	6,71	3,06
1377634	Peizerweg	232768,22	581128,50	Verdeling	Normaal	50	5,00	5683,52	6,77	2,87
1377635	Peizerweg	232849,41	581162,00	Verdeling	Normaal	50	5,00	5202,53	6,76	2,91
1377636	Diamantlaan	231247,41	582215,12	Verdeling	Normaal	50	5,00	3310,46	6,70	3,10
1377637	Diamantlaan	231211,92	582332,50	Verdeling	Normaal	50	5,00	3310,46	6,70	3,10
1377638	Hoendiep	232663,77	581529,94	Verdeling	Normaal	50	5,00	13452,36	6,73	2,99
1377639	Hoendiep	232566,20	581512,69	Verdeling	Normaal	50	5,00	13442,73	6,73	2,99
1377640	Hoendiep	232621,77	581529,56	Verdeling	Normaal	50	5,00	9,63	6,63	3,77
1377641	Hoendiep	232439,28	581471,50	Verdeling	Normaal	50	5,00	9,63	6,63	3,77
1377642	Hoendiep	232439,28	581471,50	Verdeling	Normaal	50	5,00	323,86	6,68	3,63
1377643	Hoendiep	232267,02	581391,31	Verdeling	Normaal	50	5,00	323,86	6,68	3,63
1377644	Plataanlaan	231252,22	583572,56	Verdeling	Normaal	70	5,00	15231,15	6,62	3,31
1377645	Friesestraatweg	231158,47	583723,25	Verdeling	Normaal	70	5,00	9717,09	6,63	3,28
1377646	Friesestraatweg	231143,22	583726,44	Verdeling	Normaal	70	5,00	13378,61	6,63	3,29
1377647	Laan 1940-1945	232744,22	580468,49	Verdeling	Normaal	70	5,00	67305,96	6,63	3,27
1377648	Weg der Verenigde Naties	232464,63	579710,85	Verdeling	Snelweg	100	5,00	33443,19	6,64	3,18
1377649	Friesestraatweg	231252,22	583572,56	Verdeling	Normaal	70	5,00	15231,15	6,62	3,31
1377650	Weg der Verenigde Naties	232454,18	579721,91	Verdeling	Snelweg	100	5,00	44617,02	6,64	3,19
1377651	Weg der Verenigde Naties	232464,63	579710,85	Verdeling	Snelweg	100	5,00	33443,19	6,64	3,18

Model: 2030_laag
Groep: (hoofdgroep)
Lijst van Wegen, voor rekenmethode Luchtkwaliteit - STACKS

ItemID	%Int(N)	%LV(D)	%LV(A)	%LV(N)	%MV(D)	%MV(A)	%MV(N)	%ZV(D)	%ZV(A)	%ZV(N)
1377569	0,90	94,33	97,45	94,44	4,54	2,03	4,10	1,13	0,53	1,46
1377570	0,90	95,72	98,09	95,81	3,43	1,52	3,09	0,85	0,39	1,10
1377571	0,90	95,72	98,09	95,81	3,43	1,52	3,09	0,85	0,39	1,10
1377572	0,90	97,98	99,11	98,02	1,62	0,71	1,46	0,40	0,18	0,52
1377573	0,90	94,68	97,61	94,78	4,26	1,90	3,85	1,06	0,49	1,37
1377574	0,90	95,80	98,13	95,89	3,36	1,49	3,03	0,84	0,39	1,08
1377575	1,05	85,33	92,63	84,02	11,20	5,38	10,85	3,47	1,98	5,12
1377576	0,68	98,06	99,07	98,65	1,21	0,58	0,99	0,73	0,34	0,36
1377577	0,68	98,06	99,07	98,65	1,21	0,58	0,99	0,73	0,34	0,36
1377578	1,03	95,96	98,09	95,55	3,09	1,40	3,02	0,95	0,51	1,43
1377579	1,03	96,37	98,29	96,00	2,77	1,25	2,72	0,86	0,46	1,28
1377580	1,04	89,99	95,11	89,05	7,64	3,57	7,44	2,36	1,32	3,51
1377581	1,04	89,99	95,11	89,05	7,64	3,57	7,44	2,36	1,32	3,51
1377582	0,90	89,89	95,33	90,08	8,09	3,71	7,31	2,01	0,96	2,61
1377583	0,90	95,64	98,05	95,72	3,49	1,55	3,15	0,87	0,40	1,12
1377584	0,90	91,45	96,09	91,61	6,85	3,11	6,19	1,70	0,81	2,20
1377585	0,90	94,68	97,61	94,78	4,26	1,90	3,85	1,06	0,49	1,37
1377586	1,10	96,92	97,91	95,85	1,73	1,05	1,78	1,35	1,04	2,37
1377587	1,14	86,69	90,65	82,69	7,49	4,70	7,42	5,81	4,65	9,89
1377588	1,15	85,58	89,83	81,32	8,12	5,12	8,01	6,30	5,06	10,67
1377589	1,11	94,80	96,44	93,04	2,93	1,79	2,99	2,27	1,77	3,98
1377590	0,66	83,32	91,33	87,86	10,39	5,45	8,88	6,29	3,22	3,26
1377591	0,92	92,24	95,89	89,18	5,36	2,52	5,16	2,40	1,59	5,65
1377592	0,90	91,08	95,91	91,24	7,15	3,25	6,46	1,78	0,85	2,30
1377593	0,90	91,08	95,91	91,24	7,15	3,25	6,46	1,78	0,85	2,30
1377594	0,90	92,25	96,47	92,39	6,21	2,80	5,61	1,54	0,73	2,00
1377595	0,68	98,93	99,49	99,26	0,66	0,32	0,54	0,40	0,19	0,20
1377596	0,90	94,33	97,45	94,44	4,54	2,03	4,10	1,13	0,53	1,46
1377597	0,68	98,94	99,50	99,27	0,66	0,32	0,53	0,40	0,19	0,20
1377598	0,90	99,28	99,68	99,29	0,58	0,25	0,52	0,14	0,07	0,19
1377599	0,90	96,03	98,23	96,11	3,18	1,40	2,87	0,79	0,37	1,02
1377600	0,90	95,72	98,09	95,81	3,43	1,52	3,09	0,85	0,39	1,10
1377601	0,90	95,92	98,18	96,00	3,27	1,45	2,95	0,81	0,38	1,05
1377602	0,90	97,96	99,10	98,00	1,64	0,71	1,47	0,41	0,19	0,53
1377603	0,90	97,92	99,08	97,96	1,67	0,73	1,50	0,41	0,19	0,54
1377604	0,90	97,98	99,11	98,02	1,62	0,71	1,46	0,40	0,18	0,52
1377605	0,90	98,19	99,20	98,22	1,45	0,63	1,31	0,36	0,16	0,47
1377606	0,90	97,96	99,10	98,00	1,64	0,71	1,47	0,41	0,19	0,53
1377607	0,68	98,77	99,41	99,15	0,77	0,37	0,62	0,46	0,22	0,23
1377608	0,90	94,68	97,61	94,78	4,26	1,90	3,85	1,06	0,49	1,37
1377609	0,68	98,80	99,43	99,17	0,75	0,36	0,61	0,45	0,21	0,22
1377610	0,68	98,80	99,43	99,17	0,75	0,36	0,61	0,45	0,21	0,22
1377611	0,67	94,29	97,21	95,99	3,55	1,75	2,93	2,15	1,03	1,08
1377612	0,68	98,99	99,52	99,30	0,63	0,30	0,51	0,38	0,18	0,19
1377613	0,68	98,99	99,52	99,30	0,63	0,30	0,51	0,38	0,18	0,19
1377614	0,93	90,61	94,98	87,00	6,49	3,07	6,21	2,90	1,94	6,79
1377615	0,93	91,59	95,53	88,30	5,81	2,74	5,58	2,60	1,73	6,11
1377616	0,93	91,59	95,53	88,30	5,81	2,74	5,58	2,60	1,73	6,11
1377617	0,91	84,39	92,54	84,66	12,50	5,92	11,31	3,11	1,54	4,03
1377618	0,91	85,51	93,12	85,76	11,61	5,46	10,50	2,89	1,42	3,74
1377619	0,90	90,27	95,51	90,45	7,79	3,56	7,04	1,94	0,93	2,51
1377620	0,90	96,12	98,27	96,20	3,10	1,37	2,80	0,77	0,36	1,00
1377621	1,03	95,96	98,09	95,55	3,09	1,40	3,02	0,95	0,51	1,43
1377622	0,90	97,81	99,03	97,86	1,75	0,77	1,58	0,44	0,20	0,56
1377623	0,90	97,81	99,03	97,86	1,75	0,77	1,58	0,44	0,20	0,56
1377624	0,90	96,03	98,23	96,11	3,18	1,40	2,87	0,79	0,37	1,02
1377625	0,90	96,03	98,23	96,11	3,18	1,40	2,87	0,79	0,37	1,02
1377626	--	100,00	100,00	100,00	--	--	--	--	--	--
1377627	0,68	98,99	99,52	99,30	0,63	0,30	0,51	0,38	0,18	0,19
1377628	0,68	98,99	99,52	99,30	0,63	0,30	0,51	0,38	0,18	0,19
1377629	0,68	98,99	99,52	99,30	0,63	0,30	0,51	0,38	0,18	0,19
1377630	0,68	98,99	99,52	99,30	0,63	0,30	0,51	0,38	0,18	0,19
1377631	0,90	95,41	97,95	95,50	3,68	1,63	3,32	0,91	0,42	1,18
1377632	0,90	95,41	97,95	95,50	3,68	1,63	3,32	0,91	0,42	1,18
1377633	0,90	95,41	97,95	95,50	3,68	1,63	3,32	0,91	0,42	1,18
1377634	0,91	83,04	91,83	83,33	13,58	6,48	12,29	3,38	1,69	4,38
1377635	0,91	85,59	93,16	85,84	11,54	5,42	10,44	2,87	1,41	3,72
1377636	0,90	98,34	99,27	98,37	1,33	0,58	1,20	0,33	0,15	0,43
1377637	0,90	98,34	99,27	98,37	1,33	0,58	1,20	0,33	0,15	0,43
1377638	0,90	91,08	95,91	91,25	7,14	3,25	6,45	1,78	0,85	2,30
1377639	0,90	91,08	95,91	91,24	7,15	3,25	6,46	1,78	0,85	2,30
1377640	0,68	97,42	98,76	98,21	1,61	0,78	1,31	0,97	0,46	0,48
1377641	0,68	97,42	98,76	98,21	1,61	0,78	1,31	0,97	0,46	0,48
1377642	0,66	88,98	94,45	92,12	6,87	3,49	5,76	4,16	2,06	2,12
1377643	0,66	88,98	94,45	92,12	6,87	3,49	5,76	4,16	2,06	2,12
1377644	0,91	94,61	97,18	92,40	3,73	1,73	3,63	1,67	1,09	3,97
1377645	0,92	92,65	96,11	89,73	5,08	2,38	4,90	2,27	1,51	5,37
1377646	0,92	93,31	96,48	90,63	4,62	2,16	4,47	2,07	1,37	4,90
1377647	0,92	92,17	95,85	89,08	5,41	2,54	5,21	2,42	1,61	5,70
1377648	0,95	86,36	92,55	81,45	9,42	4,56	8,86	4,22	2,89	9,70
1377649	0,91	94,61	97,18	92,40	3,73	1,73	3,63	1,67	1,09	3,97
1377650	0,95	86,93	92,89	82,19	9,03	4,36	8,50	4,04	2,76	9,31
1377651	0,95	86,36	92,55	81,45	9,42	4,56	8,86	4,22	2,89	9,70

Model: 2030_laag
Groep: (hoofdgroep)
Lijst van Wegen, voor rekenmethode Luchtkwaliteit - STACKS

ItemID	Omschr.	X-1	Y-1	Type	Wegtype	V	Breedte	Totaal aantal	%Int(D)	%Int(A)
1377652	Weg der Verenigde Naties	232292,80	579607,16	Verdeling	Normaal	70	5,00	14399,30	6,63	3,26
1377653	Weg der Verenigde Naties	231834,72	579412,38	Verdeling	Snelweg	100	5,00	47842,48	6,64	3,20
1377654	Weg der Verenigde Naties	232578,95	579773,54	Verdeling	Normaal	70	5,00	33443,19	6,64	3,18
1377655	Weg der Verenigde Naties	233226,37	580096,52	Verdeling	Normaal	70	5,00	37598,21	6,64	3,18
1377656	Weg der Verenigde Naties	232454,18	579721,91	Verdeling	Normaal	70	5,00	52605,35	6,64	3,20
1377657	Laan 1940-1945	232744,22	580468,49	Verdeling	Normaal	70	5,00	34372,11	6,63	3,27
1377658	Weg der Verenigde Naties	232846,64	579936,49	Verdeling	Normaal	70	5,00	37881,96	6,64	3,18
1377659	Weg der Verenigde Naties	232726,41	579896,34	Verdeling	Normaal	70	5,00	2890,51	6,64	3,20
1377660	Vrijheidsplein	232874,41	579912,03	Verdeling	Normaal	70	5,00	13004,35	6,63	3,26
1377661	Laan 1940-1945	232804,39	580291,13	Verdeling	Normaal	70	5,00	2969,13	6,62	3,32
1377662	Laan 1940-1945	232804,39	580291,13	Verdeling	Normaal	70	5,00	31402,99	6,63	3,26
1377663	Weg der Verenigde Naties	232894,16	580004,35	Verdeling	Normaal	70	5,00	2890,51	6,64	3,20
1377664	Laan 1940-1945	232744,22	580468,49	Verdeling	Normaal	70	5,00	32933,85	6,63	3,27
1377665	Vrijheidsplein	232976,35	579935,75	Verdeling	Normaal	70	5,00	13004,35	6,63	3,26
1377666	Laan 1940-1945	232899,76	580149,69	Verdeling	Normaal	70	5,00	2486,82	6,62	3,30
1377667	Laan 1940-1945	232791,71	580358,47	Verdeling	Normaal	70	5,00	14142,45	6,63	3,28
1377668	Laan 1940-1945	232960,43	580034,19	Verdeling	Normaal	70	5,00	11655,63	6,63	3,28
1377669	Weg der Verenigde Naties	232292,80	579607,16	Verdeling	Normaal	70	5,00	5096,94	6,62	3,31
1377670	Weg der Verenigde Naties	233257,47	580105,25	Verdeling	Normaal	70	5,00	54277,81	6,64	3,21
1377671	Friesestraatweg	231253,62	583525,62	Verdeling	Normaal	70	5,00	32921,91	6,63	3,27
1377672	HOOGKERK 35	230409,00	579709,69	Verdeling	Normaal	70	5,00	12470,18	6,57	3,04
1377673	HOOGKERK 35	230257,48	579811,37	Verdeling	Normaal	70	5,00	12470,18	6,57	3,04
1377674	HOOGKERK 35	230394,45	579688,00	Verdeling	Normaal	70	5,00	11840,81	6,57	3,03
1377675	Weg der Verenigde Naties	232048,29	579498,59	Verdeling	Normaal	70	5,00	5206,49	6,63	3,28
1377676	Weg der Verenigde Naties	232454,18	579721,91	Verdeling	Normaal	70	5,00	7988,33	6,63	3,27
1377677	Weg der Verenigde Naties	232341,04	579712,77	Verdeling	Normaal	70	5,00	7988,33	6,63	3,27
1377678	Weg der Verenigde Naties	232425,53	579656,50	Verdeling	Normaal	70	5,00	5096,94	6,62	3,31
1377679	Weg der Verenigde Naties	232429,71	579751,51	Verdeling	Normaal	70	5,00	13194,82	6,63	3,28
1377680	Weg der Verenigde Naties	232846,64	579936,49	Verdeling	Normaal	70	5,00	14723,39	6,63	3,26
1377681	Vrijheidsplein	232874,41	579912,03	Verdeling	Normaal	70	5,00	13004,35	6,63	3,26
1377682	Weg der Verenigde Naties	232497,34	579692,09	Verdeling	Normaal	70	5,00	7857,02	6,63	3,28
1377683	Weg der Verenigde Naties	232573,67	579732,06	Verdeling	Normaal	70	5,00	3701,99	6,62	3,35
1377684	Weg der Verenigde Naties	232757,27	579850,54	Verdeling	Normaal	70	5,00	3701,99	6,62	3,35
1377685	Weg der Verenigde Naties	232757,27	579850,54	Verdeling	Normaal	70	5,00	9302,35	6,63	3,23
1377686	Weg der Verenigde Naties	232772,80	579882,30	Verdeling	Normaal	70	5,00	4155,03	6,64	3,22
1377687	Weg der Verenigde Naties	232405,83	579666,34	Verdeling	Normaal	70	5,00	9302,35	6,63	3,23
1377688	Weg der Verenigde Naties	232573,67	579732,06	Verdeling	Normaal	70	5,00	4155,03	6,64	3,22
1377689	Weg der Verenigde Naties	232690,58	579825,36	Verdeling	Normaal	70	5,00	4155,03	6,64	3,22
1377690	Weg der Verenigde Naties	232650,63	579788,39	Verdeling	Normaal	70	5,00	9302,35	6,63	3,23
1377691	Weg der Verenigde Naties	232465,32	579770,24	Verdeling	Normaal	70	5,00	2890,51	6,64	3,20
1377692	Weg der Verenigde Naties	232726,41	579896,34	Verdeling	Normaal	70	5,00	2890,51	6,64	3,20
1377693	Weg der Verenigde Naties	231817,06	579424,50	Verdeling	Snelweg	100	5,00	49823,51	6,64	3,20
1377694	Laan 1940-1945	232899,76	580149,69	Verdeling	Normaal	70	5,00	1348,71	6,64	3,17
1377695	Weg der Verenigde Naties	233093,70	580063,69	Verdeling	Normaal	70	5,00	56673,36	6,64	3,20
1377696	JULIANAWEG	233363,01	580140,38	Verdeling	Normaal	70	5,00	7586,67	6,63	3,26
1377697	Ruskenveen	230108,67	579942,31	Verdeling	Normaal	50	5,00	20633,44	6,71	3,07
1377698	Roderwolderdijk	229962,33	579980,38	Verdeling	Normaal	70	5,00	6305,20	6,60	3,14
1377699	HOOGKERK 35	230141,35	579872,33	Verdeling	Normaal	70	5,00	10925,52	6,57	3,04
1377700	Ruskenveen	230098,24	579918,15	Verdeling	Normaal	50	5,00	18295,16	6,72	3,03
1377701	Ruskenveen	230069,89	579912,89	Verdeling	Normaal	50	5,00	13772,19	6,73	3,01
1377702	Ruskenveen	230069,35	579886,28	Verdeling	Normaal	50	5,00	13772,19	6,73	3,01
1377703	Ruskenveen	230007,27	579795,49	Verdeling	Normaal	50	5,00	13772,19	6,73	3,01
1377704	Ruskenveen	230007,27	579795,49	Verdeling	Normaal	50	5,00	17818,95	6,72	3,02
1377705	Ruskenveen	230014,96	579775,53	Verdeling	Normaal	50	5,00	13633,79	6,71	3,06
1377706	Ruskenveen	230037,58	579784,15	Verdeling	Normaal	50	5,00	8141,92	6,71	3,08
1377707	Ruskenveen	230038,54	579809,58	Verdeling	Normaal	50	5,00	8141,92	6,71	3,08
1377708	Ruskenveen	230107,22	579889,46	Verdeling	Normaal	50	5,00	8141,92	6,71	3,08
1377709	Ruskenveen	230098,24	579918,15	Verdeling	Normaal	50	5,00	19067,44	6,72	3,04
1377710	Vrijheidsplein	233093,70	580063,69	Verdeling	Normaal	70	5,00	18791,40	6,63	3,26
1377711	Vrijheidsplein	232791,71	580358,47	Verdeling	Normaal	70	5,00	18791,40	6,63	3,26
1377712	Vrijheidsplein	232903,65	580056,43	Verdeling	Normaal	70	5,00	16679,60	6,63	3,26
1377713	Vrijheidsplein	233226,37	580096,52	Verdeling	Normaal	70	5,00	16679,60	6,63	3,26
1377714	Vrijheidsplein	233055,59	580021,13	Verdeling	Normaal	70	5,00	16679,60	6,63	3,26
1377715	VIERVERLATENWEG	229915,25	581748,81	Verdeling	Normaal	60	5,00	4978,77	6,65	2,96
1377716	VIERVERLATENWEG	229455,17	581931,75	Verdeling	Normaal	60	5,00	4978,77	6,65	2,96
1377717	NOORD-ZUIDROUTE	230270,64	581000,25	Verdeling	Normaal	60	5,00	8345,45	6,60	3,14
1377718	NOORD-ZUIDROUTE	230270,64	581000,25	Verdeling	Normaal	60	5,00	6218,99	6,61	3,12
1377719	Bangeweer	230270,64	581000,25	Verdeling	Normaal	60	5,00	3173,33	6,59	3,17
1377720	NOORD-ZUIDROUTE	230451,73	580123,62	Verdeling	Normaal	60	5,00	7296,07	6,61	3,12
1377721	Johan van Zwedenlaan	230203,55	581868,56	Verdeling	Normaal	60	5,00	9468,51	6,61	3,13
1377722	Johan van Zwedenlaan	230218,91	582283,31	Verdeling	Normaal	60	5,00	9468,51	6,61	3,13
1377723	Bangeweer	229637,47	581004,19	Verdeling	Normaal	60	5,00	3173,33	6,59	3,17
1377724	Bangeweer	230070,85	580997,52	Verdeling	Normaal	60	5,00	3173,33	6,59	3,17
1377725		231578,86	581764,69	Verdeling	Normaal	50	5,00	472,57	6,70	3,57
1377726		231676,22	581557,81	Verdeling	Normaal	50	5,00	472,57	6,70	3,57
1377727	NOORD-ZUIDROUTE	230256,53	580030,06	Verdeling	Normaal	50	5,00	7202,35	6,71	3,05
1377728	NOORD-ZUIDROUTE	230451,73	580123,62	Verdeling	Normaal	50	5,00	7202,35	6,71	3,05
1377729	Metaallaan	231607,20	582330,62	Verdeling	Normaal	50	5,00	2423,52	6,62	3,79
1377730	Metaallaan	231398,72	582263,44	Verdeling	Normaal	50	5,00	2423,52	6,62	3,79
1377731		231359,47	581686,19	Verdeling	Normaal	50	5,00	472,57	6,70	3,57
1377732		231578,86	581764,69	Verdeling	Normaal	50	5,00	472,57	6,70	3,57
1377733	Peizerweg	232400,34	580972,00	Verdeling	Normaal	50	5,00	14038,59	6,72	3,02
1377734	Peizerweg	232131,09	580861,50	Verdeling	Normaal	50	5,00	14038,59	6,72	3,02

Model: 2030_laag
Groep: (hoofdgroep)
Lijst van Wegen, voor rekenmethode Luchtkwaliteit - STACKS

ItemID	%Int(N)	%LV(D)	%LV(A)	%LV(N)	%MV(D)	%MV(A)	%MV(N)	%ZV(D)	%ZV(A)	%ZV(N)
1377652	0,93	91,38	95,41	88,03	5,95	2,81	5,72	2,67	1,78	6,26
1377653	0,94	87,87	93,43	83,40	8,38	4,03	7,93	3,75	2,55	8,68
1377654	0,95	86,36	92,55	81,45	9,42	4,56	8,86	4,22	2,89	9,70
1377655	0,95	86,63	92,71	81,80	9,24	4,46	8,69	4,13	2,83	9,51
1377656	0,94	87,76	93,37	83,26	8,46	4,06	7,99	3,78	2,57	8,75
1377657	0,92	92,12	95,82	89,01	5,45	2,56	5,24	2,44	1,62	5,74
1377658	0,95	86,24	92,48	81,30	9,50	4,60	8,93	4,25	2,91	9,77
1377659	0,94	87,78	93,38	83,28	8,44	4,06	7,98	3,78	2,57	8,74
1377660	0,92	91,90	95,70	88,72	5,60	2,63	5,38	2,51	1,67	5,89
1377661	0,91	95,63	97,72	93,81	3,02	1,39	2,95	1,35	0,88	3,23
1377662	0,92	91,78	95,64	88,57	5,68	2,67	5,46	2,54	1,69	5,97
1377663	0,94	87,78	93,38	83,28	8,44	4,06	7,98	3,78	2,57	8,74
1377664	0,92	92,22	95,88	89,16	5,37	2,52	5,18	2,40	1,60	5,67
1377665	0,92	91,90	95,70	88,72	5,60	2,63	5,38	2,51	1,67	5,89
1377666	0,91	94,38	97,06	92,09	3,88	1,80	3,78	1,74	1,14	4,13
1377667	0,92	92,91	96,26	90,08	4,90	2,29	4,73	2,19	1,45	5,18
1377668	0,92	92,59	96,08	89,66	5,12	2,40	4,94	2,29	1,52	5,40
1377669	0,91	94,51	97,12	92,27	3,79	1,76	3,69	1,70	1,11	4,04
1377670	0,94	88,24	93,64	83,88	8,12	3,89	7,69	3,64	2,46	8,42
1377671	0,92	92,41	95,98	89,41	5,24	2,46	5,05	2,35	1,56	5,53
1377672	1,12	92,63	94,92	90,21	4,15	2,56	4,20	3,22	2,52	5,59
1377673	1,12	92,63	94,92	90,21	4,15	2,56	4,20	3,22	2,52	5,59
1377674	1,12	92,01	94,49	89,42	4,50	2,77	4,54	3,49	2,74	6,04
1377675	0,92	92,89	96,25	90,06	4,91	2,30	4,75	2,20	1,46	5,20
1377676	0,92	92,38	95,97	89,37	5,26	2,47	5,08	2,36	1,56	5,56
1377677	0,92	92,38	95,97	89,37	5,26	2,47	5,08	2,36	1,56	5,56
1377678	0,91	94,51	97,12	92,27	3,79	1,76	3,69	1,70	1,11	4,04
1377679	0,92	92,58	96,08	89,64	5,13	2,40	4,95	2,29	1,52	5,41
1377680	0,93	91,67	95,58	88,42	5,75	2,71	5,53	2,58	1,71	6,05
1377681	0,92	91,90	95,70	88,72	5,60	2,63	5,38	2,51	1,67	5,89
1377682	0,92	92,91	96,26	90,08	4,90	2,29	4,73	2,19	1,45	5,18
1377683	0,90	97,52	98,72	96,46	1,72	0,78	1,69	0,77	0,50	1,85
1377684	0,90	97,52	98,72	96,46	1,72	0,78	1,69	0,77	0,50	1,85
1377685	0,93	89,67	94,45	85,75	7,14	3,40	6,80	3,19	2,15	7,45
1377686	0,94	88,81	93,97	84,63	7,73	3,69	7,34	3,46	2,34	8,03
1377687	0,93	89,67	94,45	85,75	7,14	3,40	6,80	3,19	2,15	7,45
1377688	0,94	88,81	93,97	84,63	7,73	3,69	7,34	3,46	2,34	8,03
1377689	0,94	88,81	93,97	84,63	7,73	3,69	7,34	3,46	2,34	8,03
1377690	0,93	89,67	94,45	85,75	7,14	3,40	6,80	3,19	2,15	7,45
1377691	0,94	87,78	93,38	83,28	8,44	4,06	7,98	3,78	2,57	8,74
1377692	0,94	87,78	93,38	83,28	8,44	4,06	7,98	3,78	2,57	8,74
1377693	0,94	87,56	93,25	82,99	8,60	4,14	8,12	3,85	2,62	8,89
1377694	0,95	85,91	92,29	80,87	9,74	4,72	9,13	4,36	2,99	10,00
1377695	0,94	88,05	93,53	83,64	8,25	3,96	7,81	3,69	2,51	8,55
1377696	0,93	91,42	95,44	88,08	5,92	2,79	5,69	2,65	1,77	6,23
1377697	0,90	95,80	98,13	95,89	3,36	1,49	3,03	0,84	0,39	1,08
1377698	1,03	96,56	98,38	96,21	2,63	1,19	2,58	0,81	0,44	1,22
1377699	1,12	92,79	95,04	90,42	4,06	2,50	4,11	3,15	2,47	5,47
1377700	0,90	93,71	97,16	93,84	5,03	2,25	4,55	1,25	0,59	1,62
1377701	0,90	92,29	96,49	92,43	6,18	2,79	5,58	1,54	0,73	1,99
1377702	0,90	92,29	96,49	92,43	6,18	2,79	5,58	1,54	0,73	1,99
1377703	0,90	92,29	96,49	92,43	6,18	2,79	5,58	1,54	0,73	1,99
1377704	0,90	92,98	96,81	93,11	5,62	2,53	5,08	1,40	0,66	1,81
1377705	0,90	95,19	97,85	95,29	3,85	1,71	3,47	0,96	0,44	1,24
1377706	0,90	96,57	98,48	96,64	2,74	1,21	2,48	0,68	0,31	0,88
1377707	0,90	96,57	98,48	96,64	2,74	1,21	2,48	0,68	0,31	0,88
1377708	0,90	96,57	98,48	96,64	2,74	1,21	2,48	0,68	0,31	0,88
1377709	0,90	94,14	97,36	94,26	4,69	2,09	4,23	1,17	0,55	1,51
1377710	0,93	91,71	95,60	88,46	5,73	2,70	5,51	2,56	1,71	6,03
1377711	0,93	91,71	95,60	88,46	5,73	2,70	5,51	2,56	1,71	6,03
1377712	0,92	91,88	95,69	88,70	5,61	2,64	5,39	2,51	1,67	5,90
1377713	0,92	91,88	95,69	88,70	5,61	2,64	5,39	2,51	1,67	5,90
1377714	0,92	91,88	95,69	88,70	5,61	2,64	5,39	2,51	1,67	5,90
1377715	1,05	85,33	92,63	84,02	11,20	5,38	10,85	3,47	1,98	5,12
1377716	1,05	85,33	92,63	84,02	11,20	5,38	10,85	3,47	1,98	5,12
1377717	1,03	96,48	98,34	96,12	2,69	1,21	2,63	0,83	0,45	1,24
1377718	1,03	95,68	97,96	95,25	3,30	1,49	3,23	1,02	0,55	1,52
1377719	1,02	99,00	99,53	98,89	0,77	0,34	0,75	0,24	0,13	0,36
1377720	1,03	95,54	97,89	95,09	3,41	1,54	3,33	1,05	0,57	1,57
1377721	1,03	95,96	98,09	95,55	3,09	1,40	3,02	0,95	0,51	1,43
1377722	1,03	95,96	98,09	95,55	3,09	1,40	3,02	0,95	0,51	1,43
1377723	1,02	99,00	99,53	98,89	0,77	0,34	0,75	0,24	0,13	0,36
1377724	1,02	99,00	99,53	98,89	0,77	0,34	0,75	0,24	0,13	0,36
1377725	0,66	85,54	92,58	89,55	9,00	4,66	7,64	5,45	2,75	2,81
1377726	0,66	85,54	92,58	89,55	9,00	4,66	7,64	5,45	2,75	2,81
1377727	0,90	94,89	97,71	94,99	4,09	1,82	3,69	1,02	0,47	1,32
1377728	0,90	94,89	97,71	94,99	4,09	1,82	3,69	1,02	0,47	1,32
1377729	0,68	98,99	99,52	99,30	0,63	0,30	0,51	0,38	0,18	0,19
1377730	0,68	98,99	99,52	99,30	0,63	0,30	0,51	0,38	0,18	0,19
1377731	0,66	85,54	92,58	89,55	9,00	4,66	7,64	5,45	2,75	2,81
1377732	0,66	85,54	92,58	89,55	9,00	4,66	7,64	5,45	2,75	2,81
1377733	0,90	93,19	96,91	93,32	5,45	2,45	4,92	1,36	0,64	1,75
1377734	0,90	93,19	96,91	93,32	5,45	2,45	4,92	1,36	0,64	1,75

Model: 2030_laag
Groep: (hoofdgroep)
Lijst van Wegen, voor rekenmethode Luchtkwaliteit - STACKS

ItemID	Omschr.	X-1	Y-1	Type	Wegtype	V	Breedte	Totaal aantal	%Int(D)	%Int(A)
1377735	Peizerweg	232131,09	580861,50	Verdeling	Normaal	50	5,00	8249,01	6,71	3,06
1377736	Diamantlaan	231257,95	581998,69	Verdeling	Normaal	50	5,00	2213,29	6,70	3,10
1377737	Hoendiep	231638,17	581430,50	Verdeling	Normaal	50	5,00	12205,40	6,72	3,05
1377738	Atoomweg	231916,64	581635,00	Verdeling	Normaal	50	5,00	3665,94	6,72	3,53
1377739	Atoomweg	232003,30	581419,06	Verdeling	Normaal	50	5,00	3665,94	6,72	3,53
1377740	Kliefdiep	231331,86	582774,50	Verdeling	Normaal	50	5,00	7308,45	6,72	3,04
1377741	Kliefdiep	231094,08	582698,12	Verdeling	Normaal	50	5,00	7308,45	6,72	3,04
1377742	Peizerweg	230888,12	580146,12	Verdeling	Normaal	50	5,00	672,45	6,65	3,72
1377743	Peizerweg	231158,78	580248,56	Verdeling	Normaal	50	5,00	672,45	6,65	3,72
1377744	Hoendiep	231356,42	581492,38	Verdeling	Normaal	50	5,00	6905,06	6,74	2,97
1377745	Hoendiep	231078,64	581515,69	Verdeling	Normaal	50	5,00	6905,06	6,74	2,97
1377746	Peizerweg	231783,73	580718,25	Verdeling	Normaal	50	5,00	8249,01	6,71	3,06
1377747	Peizerweg	232038,65	580823,37	Verdeling	Normaal	50	5,00	8249,01	6,71	3,06
1377748	Diamantlaan	231359,00	581687,94	Verdeling	Normaal	50	5,00	2213,29	6,70	3,10
1377749	Diamantlaan	231288,84	581903,58	Verdeling	Normaal	50	5,00	2213,29	6,70	3,10
1377750	Friesestraatweg	231253,62	583525,62	Verdeling	Normaal	70	5,00	48153,06	6,63	3,28
1377751	Friesestraatweg	231386,27	583280,25	Verdeling	Normaal	70	5,00	46034,97	6,63	3,28
1377752		231350,28	583342,95	Verdeling	Normaal	70	5,00	3619,79	6,63	3,77
1377753	Friesestraatweg	231589,64	582867,38	Verdeling	Normaal	70	5,00	43367,25	6,63	3,27
1377754	Friesestraatweg	231460,30	583134,31	Verdeling	Normaal	70	5,00	43367,25	6,63	3,27
1377755	Hoendiep	232081,47	581336,94	Verdeling	Normaal	50	5,00	16564,83	6,73	3,01
1377756	Hoendiep	232130,89	581346,74	Verdeling	Normaal	70	5,00	4071,56	6,72	3,02
1377757	Hoendiep	232130,89	581346,74	Verdeling	Normaal	70	5,00	13357,09	6,73	3,01
1377758	Hoendiep	232181,63	581255,73	Verdeling	Normaal	70	5,00	13357,09	6,73	3,01
1377759		232547,83	580971,62	Verdeling	Normaal	70	5,00	29460,08	6,63	3,28
1377760		232547,83	580971,62	Verdeling	Normaal	70	5,00	28751,45	6,63	3,27
1377761		232484,59	581029,75	Verdeling	Normaal	70	5,00	23128,17	6,63	3,28
1377762		232471,79	581021,76	Verdeling	Normaal	70	5,00	20971,65	6,63	3,26
1377763	GRONINGEN	232297,48	581125,90	Verdeling	Normaal	70	5,00	6331,91	6,62	3,29
1377764	GRONINGEN	232484,59	581029,75	Verdeling	Normaal	70	5,00	6331,91	6,62	3,29
1377765	GRONINGEN	232297,48	581125,90	Verdeling	Normaal	70	5,00	7779,79	6,63	3,27
1377766	GRONINGEN	232471,79	581021,76	Verdeling	Normaal	70	5,00	7779,79	6,63	3,27
1377767		232294,82	581134,73	Verdeling	Normaal	70	5,00	23128,17	6,63	3,28
1377768		231966,77	581744,50	Verdeling	Normaal	70	5,00	23387,97	6,63	3,26
1377769		232147,41	581328,48	Verdeling	Normaal	70	5,00	23128,17	6,63	3,28
1377770		232133,15	581321,72	Verdeling	Normaal	70	5,00	20971,65	6,63	3,26
1377771	GRONINGEN	232113,25	581382,97	Verdeling	Normaal	70	5,00	1655,24	6,62	3,32
1377772	GRONINGEN	231997,56	581663,59	Verdeling	Normaal	70	5,00	1655,24	6,62	3,32
1377773	GRONINGEN	231987,77	581660,79	Verdeling	Normaal	70	5,00	2416,32	6,63	3,26
1377774		232113,25	581382,97	Verdeling	Normaal	70	5,00	2416,32	6,63	3,26
1377775		231966,77	581744,50	Verdeling	Normaal	70	5,00	24783,41	6,63	3,28
1377776	Friesestraatweg	231234,77	583661,50	Verdeling	Normaal	70	5,00	1765,72	6,63	3,25
1377777	Friesestraatweg	231200,16	583633,84	Verdeling	Normaal	70	5,00	283,46	6,63	3,27
1377778	Friesestraatweg	231200,16	583633,84	Verdeling	Normaal	70	5,00	22812,24	6,63	3,28
1377779	Friesestraatweg	231225,27	583582,28	Verdeling	Normaal	70	5,00	23792,04	6,63	3,28
1377780	Friesestraatweg	231227,46	583642,08	Verdeling	Normaal	70	5,00	1482,26	6,63	3,24
1377781	Friesestraatweg	231225,27	583582,28	Verdeling	Normaal	70	5,00	9129,87	6,63	3,25
1377782	Peizerweg	232640,17	581002,44	Verdeling	Normaal	50	5,00	6891,19	6,76	2,91
1377783	Peizerweg	232641,55	581069,19	Verdeling	Normaal	50	5,00	6891,19	6,76	2,91
1377784	Hoendiep	232130,89	581346,74	Verdeling	Normaal	50	5,00	13766,58	6,73	2,99
1377785	Hoendiep	232267,02	581391,31	Verdeling	Normaal	50	5,00	13766,58	6,73	2,99
1377786	Hoendiep	232151,06	581353,49	Verdeling	Normaal	50	5,00	13766,58	6,73	2,99
1377787		232285,20	581128,17	Verdeling	Normaal	70	5,00	20971,65	6,63	3,26
1377788	Peizerweg	232652,38	580900,31	Verdeling	Normaal	50	5,00	8367,23	6,74	2,98
1377789	Peizerweg	232641,19	580954,31	Verdeling	Normaal	50	5,00	8367,23	6,74	2,98
1377790	HOOGKERK 35	229683,92	580022,88	Verdeling	Normaal	70	5,00	6189,43	6,57	3,07
1377791	HOOGKERK 35	230007,27	579795,49	Verdeling	Normaal	70	5,00	4046,76	6,57	3,07
1377792	HOOGKERK 35	230170,53	579734,02	Verdeling	Normaal	70	5,00	11840,81	6,57	3,03
1377793	HOOGKERK 35	230037,58	579784,15	Verdeling	Normaal	70	5,00	5491,87	6,57	3,05
1377794	Ruskenveen	230006,53	579710,14	Verdeling	Normaal	50	5,00	12206,95	6,72	3,03
1377795		230006,53	579710,14	Verdeling	Normaal	70	5,00	2142,67	6,71	3,05
1377796		230006,53	579710,14	Verdeling	Normaal	70	5,00	6348,94	6,74	2,98
1377797	Weg der Verenigde Naties	232292,80	579607,16	Verdeling	Normaal	70	5,00	9302,35	6,63	3,23
1377798	Weg der Verenigde Naties	233257,47	580105,25	Verdeling	Normaal	70	5,00	54277,81	6,64	3,21
1377799	Weg der Verenigde Naties	233252,39	580123,35	Verdeling	Normaal	70	5,00	56673,36	6,64	3,20
1377800	Weg der Verenigde Naties	233363,01	580140,38	Verdeling	Normaal	70	5,00	46691,13	6,64	3,20
1377801	JULIANAWEG	233457,51	580173,25	Verdeling	Normaal	70	5,00	12741,80	6,63	3,25
1377802	Weg der Verenigde Naties	233457,51	580173,25	Verdeling	Normaal	70	5,00	33949,34	6,64	3,18
1377803	Kliefdiep	229813,03	582829,12	Verdeling	Normaal	50	5,00	0,00	--	--
1377804	Kliefdiep	230220,75	582335,81	Verdeling	Normaal	50	5,00	0,00	--	--
1377805	Kliefdiep	229785,71	582455,82	Verdeling	Normaal	50	5,00	0,00	--	--
1377806	Hoendiep	231874,03	581334,69	Verdeling	Normaal	50	5,00	12205,40	6,72	3,05
1377807	Hoendiep	231778,92	581364,71	Verdeling	Normaal	50	5,00	12205,40	6,72	3,05
1377808	NOORD-ZUIDROUTE	230198,11	581561,88	Verdeling	Normaal	60	5,00	8152,72	6,60	3,13
1377809	NOORD-ZUIDROUTE	230238,00	581197,37	Verdeling	Normaal	60	5,00	8345,45	6,60	3,14
1377810	NOORD-ZUIDROUTE	230490,62	580494,19	Verdeling	Normaal	60	5,00	7220,20	6,61	3,12
1377811	NOORD-ZUIDROUTE	230575,68	580313,44	Verdeling	Normaal	60	5,00	7296,07	6,61	3,12
1377812	Energieweg	231214,61	580482,77	Verdeling	Normaal	50	5,00	2894,97	6,69	3,12
1377813	Peizerweg	231158,78	580248,56	Verdeling	Normaal	50	5,00	672,45	6,65	3,72
1377814	Energieweg	231218,23	580438,23	Verdeling	Normaal	50	5,00	2894,97	6,69	3,12
1377815	NOORD-ZUIDROUTE	230490,62	580494,19	Verdeling	Normaal	60	5,00	7220,20	6,61	3,12
1377816	NOORD-ZUIDROUTE	230392,66	580668,52	Verdeling	Normaal	60	5,00	6218,99	6,61	3,12
1377817	Energieweg	230439,05	580584,00	Verdeling	Normaal	50	5,00	2384,35	6,62	3,78

Model: 2030_laag
Groep: (hoofdgroep)
Lijst van Wegen, voor rekenmethode Luchtkwaliteit - STACKS

ItemID	%Int(N)	%LV(D)	%LV(A)	%LV(N)	%MV(D)	%MV(A)	%MV(N)	%ZV(D)	%ZV(A)	%ZV(N)
1377735	0,90	95,41	97,95	95,50	3,68	1,63	3,32	0,91	0,42	1,18
1377736	0,90	97,81	99,03	97,86	1,75	0,77	1,58	0,44	0,20	0,56
1377737	0,90	94,65	97,60	94,76	4,28	1,91	3,87	1,06	0,50	1,38
1377738	0,66	83,32	91,33	87,86	10,39	5,45	8,88	6,29	3,22	3,26
1377739	0,66	83,32	91,33	87,86	10,39	5,45	8,88	6,29	3,22	3,26
1377740	0,90	94,22	97,39	94,33	4,63	2,07	4,18	1,15	0,54	1,49
1377741	0,90	94,22	97,39	94,33	4,63	2,07	4,18	1,15	0,54	1,49
1377742	0,67	94,29	97,21	95,99	3,55	1,75	2,93	2,15	1,03	1,08
1377743	0,67	94,29	97,21	95,99	3,55	1,75	2,93	2,15	1,03	1,08
1377744	0,90	89,89	95,33	90,08	8,09	3,71	7,31	2,01	0,96	2,61
1377745	0,90	89,89	95,33	90,08	8,09	3,71	7,31	2,01	0,96	2,61
1377746	0,90	95,41	97,95	95,50	3,68	1,63	3,32	0,91	0,42	1,18
1377747	0,90	95,41	97,95	95,50	3,68	1,63	3,32	0,91	0,42	1,18
1377748	0,90	97,81	99,03	97,86	1,75	0,77	1,58	0,44	0,20	0,56
1377749	0,90	97,81	99,03	97,86	1,75	0,77	1,58	0,44	0,20	0,56
1377750	0,92	93,11	96,36	90,35	4,76	2,23	4,61	2,13	1,41	5,04
1377751	0,92	92,66	96,12	89,75	5,07	2,38	4,89	2,27	1,50	5,36
1377752	0,68	97,50	98,80	98,26	1,56	0,75	1,27	0,94	0,45	0,47
1377753	0,92	92,24	95,89	89,18	5,36	2,52	5,16	2,40	1,59	5,65
1377754	0,92	92,24	95,89	89,18	5,36	2,52	5,16	2,40	1,59	5,65
1377755	0,90	92,33	96,51	92,48	6,14	2,77	5,55	1,53	0,72	1,98
1377756	0,90	92,93	96,79	93,06	5,67	2,55	5,12	1,41	0,66	1,82
1377757	0,90	92,26	96,47	92,41	6,20	2,80	5,60	1,54	0,73	1,99
1377758	0,90	92,26	96,47	92,41	6,20	2,80	5,60	1,54	0,73	1,99
1377759	0,92	92,97	96,29	90,17	4,85	2,27	4,69	2,17	1,44	5,14
1377760	0,92	91,94	95,72	88,78	5,57	2,62	5,36	2,49	1,66	5,87
1377761	0,92	92,79	96,19	89,92	4,98	2,33	4,81	2,23	1,48	5,27
1377762	0,92	91,78	95,64	88,56	5,68	2,67	5,46	2,54	1,69	5,98
1377763	0,92	93,64	96,66	91,08	4,39	2,05	4,26	1,97	1,30	4,66
1377764	0,92	93,64	96,66	91,08	4,39	2,05	4,26	1,97	1,30	4,66
1377765	0,92	92,36	95,96	89,35	5,28	2,48	5,09	2,36	1,57	5,57
1377766	0,92	92,36	95,96	89,35	5,28	2,48	5,09	2,36	1,57	5,57
1377767	0,92	92,79	96,19	89,92	4,98	2,33	4,81	2,23	1,48	5,27
1377768	0,93	91,75	95,62	88,52	5,70	2,68	5,48	2,55	1,70	6,00
1377769	0,92	92,79	96,19	89,92	4,98	2,33	4,81	2,23	1,48	5,27
1377770	0,92	91,78	95,64	88,56	5,68	2,67	5,46	2,54	1,69	5,98
1377771	0,91	95,67	97,75	93,87	2,99	1,38	2,93	1,34	0,87	3,20
1377772	0,91	95,67	97,75	93,87	2,99	1,38	2,93	1,34	0,87	3,20
1377773	0,93	91,48	95,47	88,16	5,89	2,78	5,65	2,64	1,76	6,19
1377774	0,93	91,48	95,47	88,16	5,89	2,78	5,65	2,64	1,76	6,19
1377775	0,92	92,98	96,30	90,18	4,85	2,27	4,69	2,17	1,44	5,13
1377776	0,93	90,67	95,02	87,08	6,45	3,05	6,17	2,89	1,93	6,75
1377777	0,92	92,49	96,03	89,52	5,19	2,43	5,01	2,32	1,54	5,48
1377778	0,92	93,04	96,33	90,26	4,81	2,25	4,65	2,15	1,42	5,09
1377779	0,92	92,91	96,26	90,09	4,90	2,29	4,73	2,19	1,45	5,18
1377780	0,93	90,32	94,82	86,61	6,69	3,17	6,39	2,99	2,01	7,00
1377781	0,93	91,11	95,27	87,67	6,14	2,90	5,89	2,75	1,83	6,44
1377782	0,91	85,80	93,28	86,06	11,37	5,34	10,28	2,83	1,39	3,66
1377783	0,91	85,80	93,28	86,06	11,37	5,34	10,28	2,83	1,39	3,66
1377784	0,90	91,03	95,88	91,20	7,18	3,27	6,49	1,79	0,85	2,31
1377785	0,90	91,03	95,88	91,20	7,18	3,27	6,49	1,79	0,85	2,31
1377786	0,90	91,03	95,88	91,20	7,18	3,27	6,49	1,79	0,85	2,31
1377787	0,92	91,78	95,64	88,56	5,68	2,67	5,46	2,54	1,69	5,98
1377788	0,90	90,27	95,51	90,45	7,79	3,56	7,04	1,94	0,93	2,51
1377789	0,90	90,27	95,51	90,45	7,79	3,56	7,04	1,94	0,93	2,51
1377790	1,11	95,55	96,96	94,03	2,51	1,53	2,56	1,94	1,51	3,41
1377791	1,11	95,62	97,01	94,12	2,47	1,50	2,52	1,91	1,49	3,36
1377792	1,12	92,01	94,49	89,42	4,50	2,77	4,54	3,49	2,74	6,04
1377793	1,12	93,56	95,58	91,42	3,62	2,22	3,68	2,81	2,20	4,90
1377794	0,90	93,68	97,15	93,81	5,06	2,26	4,57	1,26	0,59	1,63
1377795	0,90	95,12	97,81	95,22	3,91	1,73	3,53	0,97	0,45	1,26
1377796	0,90	90,10	95,43	90,29	7,93	3,62	7,16	1,97	0,94	2,55
1377797	0,93	89,67	94,45	85,75	7,14	3,40	6,80	3,19	2,15	7,45
1377798	0,94	88,24	93,64	83,88	8,12	3,89	7,69	3,64	2,46	8,42
1377799	0,94	88,05	93,53	83,64	8,25	3,96	7,81	3,69	2,51	8,55
1377800	0,94	87,73	93,35	83,21	8,48	4,08	8,01	3,80	2,58	8,77
1377801	0,93	90,88	95,14	87,36	6,30	2,98	6,03	2,82	1,89	6,61
1377802	0,95	86,54	92,66	81,69	9,30	4,50	8,74	4,16	2,85	9,57
1377803	--	100,00	100,00	100,00	--	--	--	--	--	--
1377804	--	100,00	100,00	100,00	--	--	--	--	--	--
1377805	--	100,00	100,00	100,00	--	--	--	--	--	--
1377806	0,90	94,65	97,60	94,76	4,28	1,91	3,87	1,06	0,50	1,38
1377807	0,90	94,65	97,60	94,76	4,28	1,91	3,87	1,06	0,50	1,38
1377808	1,03	96,37	98,29	96,00	2,77	1,25	2,72	0,86	0,46	1,28
1377809	1,03	96,48	98,34	96,12	2,69	1,21	2,63	0,83	0,45	1,24
1377810	1,03	95,71	97,97	95,28	3,28	1,49	3,21	1,01	0,55	1,52
1377811	1,03	95,54	97,89	95,09	3,41	1,54	3,33	1,05	0,57	1,57
1377812	0,90	99,32	99,70	99,33	0,54	0,24	0,49	0,14	0,06	0,17
1377813	0,67	94,29	97,21	95,99	3,55	1,75	2,93	2,15	1,03	1,08
1377814	0,90	99,32	99,70	99,33	0,54	0,24	0,49	0,14	0,06	0,17
1377815	1,03	95,71	97,97	95,28	3,28	1,49	3,21	1,01	0,55	1,52
1377816	1,03	95,68	97,96	95,25	3,30	1,49	3,23	1,02	0,55	1,52
1377817	0,68	97,87	98,98	98,52	1,33	0,64	1,08	0,80	0,38	0,40

Model: 2030_laag
Groep: (hoofdgroep)
Lijst van Wegen, voor rekenmethode Luchtkwaliteit - STACKS

ItemID	Omschr.	X-1	Y-1	Type	Wegtype	V	Breedte	Totaal aantal	%Int(D)	%Int(A)
1377818	Energieweg	231214,61	580482,77	Verdeling	Normaal	50	5,00	2411,86	6,69	3,12
1377819	Energieweg	231360,67	580577,37	Verdeling	Normaal	50	5,00	2411,86	6,61	3,80
1377822	Energieweg	230564,60	580342,48	Verdeling	Normaal	50	5,00	342,17	6,71	3,05
1377823	Energieweg	231214,61	580482,77	Verdeling	Normaal	50	5,00	533,80	6,69	3,11
1377827	Energieweg	230650,12	580609,38	Verdeling	Normaal	50	5,00	2384,35	6,62	3,78
1377828	Energieweg	231006,87	580769,94	Verdeling	Normaal	50	5,00	1877,88	6,62	3,78
1377829	Hoendiep	231568,14	581459,06	Verdeling	Normaal	50	5,00	12205,40	6,72	3,05
1377830	Hoendiep	231396,75	581488,56	Verdeling	Normaal	50	5,00	7400,54	6,73	3,00
1515742		231222,04	581185,53	Verdeling	Normaal	50	7,00	1172,27	6,62	3,77
1515743	Energieweg	230972,11	581147,08	Verdeling	Normaal	50	7,00	2874,37	6,62	3,79
1515746		230243,85	581142,31	Verdeling	Normaal	50	7,00	2347,34	6,61	3,81
1515747		230971,77	581147,12	Verdeling	Normaal	50	7,00	2047,54	6,61	3,81
1515752		231471,84	581482,12	Verdeling	Normaal	50	7,00	6450,91	6,62	3,79
1515753		232013,81	581331,81	Verdeling	Normaal	50	7,00	749,66	6,63	3,77
1515754	Energieweg	230971,77	581147,12	Verdeling	Normaal	50	7,00	3383,25	6,61	3,81
1515755		231461,51	581440,92	Verdeling	Normaal	50	7,00	3126,84	6,62	3,78
1515756		231788,70	581201,45	Verdeling	Normaal	50	7,00	422,86	6,62	3,78
1516298	Zijlvesterweg	228890,25	584578,94	Verdeling	Normaal	50	7,00	6736,65	6,61	3,10
1516299	Zijlvesterweg	228878,97	584515,31	Verdeling	Normaal	50	7,00	6736,65	6,61	3,10
1516300	Zijlvesterweg	228938,08	584362,50	Verdeling	Normaal	50	7,00	6653,00	6,61	3,10
1516301	Zijlvesterweg	228987,67	583966,50	Verdeling	Normaal	50	7,00	6653,00	6,61	3,10
1516302	Noodweg	229055,88	583885,12	Verdeling	Normaal	50	7,00	6653,00	6,61	3,10
1516303	Noodweg	229223,62	583816,88	Verdeling	Normaal	50	7,00	6653,00	6,72	3,04
1516305	Noodweg	229309,86	583261,56	Verdeling	Normaal	50	7,00	6053,48	6,72	3,03
1516306	Noodweg	229321,50	583028,25	Verdeling	Normaal	50	7,00	5886,42	6,72	3,02
1516307	LEEGEWEG	229576,06	582781,56	Verdeling	Normaal	50	7,00	2767,39	6,70	3,10
1516308	Noodweg	229284,14	583705,75	Verdeling	Normaal	50	7,00	6653,00	6,72	3,04
1516309	Kerkstraat	229370,52	581887,25	Verdeling	Normaal	50	7,00	4201,87	6,73	3,00
1516310	Noodweg	229284,14	583705,75	Verdeling	Normaal	50	7,00	6029,48	6,72	3,03
1516311	Noodweg	229297,03	583471,12	Verdeling	Normaal	50	7,00	6029,48	6,72	3,03
1516312	Noodweg	229309,86	583261,56	Verdeling	Normaal	50	7,00	6029,48	6,72	3,03
1516313	Noodweg	229297,03	583471,12	Verdeling	Normaal	50	7,00	6029,48	6,72	3,03
1516314	De Held	230227,83	582526,38	Verdeling	Normaal	50	7,00	4955,75	6,72	3,03
1516315	Siersteenlaan	230220,75	582335,81	Verdeling	Normaal	50	7,00	4955,75	6,72	3,03
1516316	De Held	230245,16	582887,56	Verdeling	Normaal	50	7,00	3946,11	6,72	3,04
1516317	De Held	230245,16	582887,56	Verdeling	Normaal	50	7,00	3946,11	6,72	3,04
1516318	LEEGEWEG	230014,97	582883,62	Verdeling	Normaal	50	7,00	2767,39	6,70	3,10
1516319	LEEGEWEG	230256,53	582936,62	Verdeling	Normaal	50	7,00	2767,39	6,70	3,10
1516322	Kerkstraat	229370,05	581620,62	Verdeling	Normaal	50	7,00	4201,87	6,73	3,00
1516323	Kerkstraat	229370,52	581887,25	Verdeling	Normaal	50	7,00	4201,87	6,73	3,00
1516324	LEEGEWEG	229321,30	582795,75	Verdeling	Normaal	50	7,00	5886,42	6,72	3,02
1516325	LEEGEWEG	229321,50	583028,25	Verdeling	Normaal	50	7,00	5886,42	6,72	3,02
1516326	De Held	230237,12	582778,81	Verdeling	Normaal	50	7,00	3946,11	6,72	3,04
1516327	De Held	230227,83	582526,38	Verdeling	Normaal	50	7,00	3946,11	6,72	3,04
1516328	LEEGEWEG	229576,06	582781,56	Verdeling	Normaal	50	7,00	2381,47	6,70	3,10
1516329	LEEGEWEG	229321,30	582795,75	Verdeling	Normaal	50	7,00	2381,47	6,70	3,10
1516330	Kerkstraat	229321,30	582795,75	Verdeling	Normaal	50	7,00	4594,24	6,73	3,01
1516331	Kerkstraat	229345,14	582288,62	Verdeling	Normaal	50	7,00	4201,87	6,73	3,00
1516332	LEEGEWEG	229649,34	582783,88	Verdeling	Normaal	50	7,00	2767,39	6,70	3,10
1516333	Kerkstraat	229345,14	582288,62	Verdeling	Normaal	50	7,00	4201,87	6,73	3,00
1516334	Kerkstraat	229360,61	581988,12	Verdeling	Normaal	50	7,00	4201,87	6,73	3,00
1516335	Kerkstraat	229349,40	582188,72	Verdeling	Normaal	50	7,00	4201,87	6,73	3,00
1516336	Kerkstraat	229324,90	582695,81	Verdeling	Normaal	50	7,00	4201,87	6,73	3,00
1516337	Kerkstraat	229338,84	582388,43	Verdeling	Normaal	50	7,00	4201,87	6,73	3,00
1516338	Kerkstraat	229329,03	582595,90	Verdeling	Normaal	50	7,00	4201,87	6,73	3,00
1516339	LEEGEWEG	230014,97	582883,62	Verdeling	Normaal	50	7,00	2767,39	6,70	3,10
1516340	LEEGEWEG	229745,91	582809,51	Verdeling	Normaal	50	7,00	2767,39	6,70	3,10

Model: 2030_laag
Groep: (hoofdgroep)
Lijst van Wegen, voor rekenmethode Luchtkwaliteit - STACKS

ItemID	%Int(N)	%LV(D)	%LV(A)	%LV(N)	%MV(D)	%MV(A)	%MV(N)	%ZV(D)	%ZV(A)	%ZV(N)
1377818	0,90	99,40	99,74	99,41	0,48	0,21	0,43	0,12	0,05	0,15
1377819	0,68	99,39	99,71	99,57	0,38	0,18	0,31	0,23	0,11	0,11
1377822	0,90	95,07	97,79	95,16	3,95	1,75	3,57	0,98	0,46	1,27
1377823	0,90	99,01	99,57	99,03	0,79	0,34	0,71	0,20	0,09	0,25
1377827	0,68	97,87	98,98	98,52	1,33	0,64	1,08	0,80	0,38	0,40
1377828	0,68	98,45	99,26	98,93	0,96	0,47	0,79	0,58	0,27	0,29
1377829	0,90	94,65	97,60	94,76	4,28	1,91	3,87	1,06	0,50	1,38
1377830	0,90	91,45	96,09	91,61	6,85	3,11	6,19	1,70	0,81	2,20
1515742	0,68	97,73	98,91	98,42	1,42	0,69	1,16	0,86	0,40	0,43
1515743	0,68	98,90	99,48	99,24	0,68	0,33	0,56	0,41	0,19	0,20
1515746	0,68	99,86	99,93	99,90	0,09	0,04	0,07	0,05	0,02	0,03
1515747	0,68	99,84	99,92	99,89	0,10	0,05	0,08	0,06	0,03	0,03
1515752	0,68	99,03	99,54	99,33	0,60	0,29	0,49	0,37	0,17	0,18
1515753	0,68	97,33	98,72	98,14	1,66	0,81	1,36	1,01	0,48	0,50
1515754	0,68	99,93	99,97	99,95	0,04	0,02	0,04	0,03	0,01	0,01
1515755	0,68	98,08	99,08	98,67	1,20	0,58	0,98	0,72	0,34	0,36
1515756	0,68	98,36	99,22	98,86	1,02	0,49	0,83	0,62	0,29	0,31
1516298	1,03	94,08	97,17	93,49	4,52	2,07	4,42	1,40	0,76	2,09
1516299	1,03	94,08	97,17	93,49	4,52	2,07	4,42	1,40	0,76	2,09
1516300	1,03	94,13	97,20	93,55	4,48	2,05	4,38	1,39	0,75	2,07
1516301	1,03	94,13	97,20	93,55	4,48	2,05	4,38	1,39	0,75	2,07
1516302	1,03	94,13	97,20	93,55	4,48	2,05	4,38	1,39	0,75	2,07
1516303	0,90	94,06	97,32	94,18	4,76	2,12	4,29	1,18	0,55	1,53
1516305	0,90	93,32	96,97	93,45	5,35	2,40	4,83	1,33	0,62	1,72
1516306	0,90	93,14	96,89	93,27	5,49	2,47	4,96	1,37	0,64	1,77
1516307	0,90	97,83	99,04	97,88	1,74	0,76	1,57	0,43	0,20	0,56
1516308	0,90	94,06	97,32	94,18	4,76	2,12	4,29	1,18	0,55	1,53
1516309	0,90	91,49	96,10	91,65	6,82	3,09	6,16	1,70	0,80	2,19
1516310	0,90	93,61	97,11	93,73	5,12	2,29	4,62	1,27	0,60	1,65
1516311	0,90	93,61	97,11	93,73	5,12	2,29	4,62	1,27	0,60	1,65
1516312	0,90	93,61	97,11	93,73	5,12	2,29	4,62	1,27	0,60	1,65
1516313	0,90	93,61	97,11	93,73	5,12	2,29	4,62	1,27	0,60	1,65
1516314	0,90	93,85	97,22	93,97	4,93	2,20	4,45	1,22	0,57	1,58
1516315	0,90	93,85	97,22	93,97	4,93	2,20	4,45	1,22	0,57	1,58
1516316	0,90	94,43	97,49	94,53	4,46	1,99	4,03	1,11	0,52	1,44
1516317	0,90	94,43	97,49	94,53	4,46	1,99	4,03	1,11	0,52	1,44
1516318	0,90	97,83	99,04	97,88	1,74	0,76	1,57	0,43	0,20	0,56
1516319	0,90	97,83	99,04	97,88	1,74	0,76	1,57	0,43	0,20	0,56
1516322	0,90	91,49	96,10	91,65	6,82	3,09	6,16	1,70	0,80	2,19
1516323	0,90	91,49	96,10	91,65	6,82	3,09	6,16	1,70	0,80	2,19
1516324	0,90	93,14	96,89	93,27	5,49	2,47	4,96	1,37	0,64	1,77
1516325	0,90	93,14	96,89	93,27	5,49	2,47	4,96	1,37	0,64	1,77
1516326	0,90	94,43	97,49	94,53	4,46	1,99	4,03	1,11	0,52	1,44
1516327	0,90	94,43	97,49	94,53	4,46	1,99	4,03	1,11	0,52	1,44
1516328	0,90	97,93	99,09	97,97	1,66	0,73	1,50	0,41	0,19	0,53
1516329	0,90	97,93	99,09	97,97	1,66	0,73	1,50	0,41	0,19	0,53
1516330	0,90	92,21	96,45	92,36	6,24	2,82	5,64	1,55	0,73	2,01
1516331	0,90	91,49	96,10	91,65	6,82	3,09	6,16	1,70	0,80	2,19
1516332	0,90	97,83	99,04	97,88	1,74	0,76	1,57	0,43	0,20	0,56
1516333	0,90	91,49	96,10	91,65	6,82	3,09	6,16	1,70	0,80	2,19
1516334	0,90	91,49	96,10	91,65	6,82	3,09	6,16	1,70	0,80	2,19
1516335	0,90	91,49	96,10	91,65	6,82	3,09	6,16	1,70	0,80	2,19
1516336	0,90	91,49	96,10	91,65	6,82	3,09	6,16	1,70	0,80	2,19
1516337	0,90	91,49	96,10	91,65	6,82	3,09	6,16	1,70	0,80	2,19
1516338	0,90	91,49	96,10	91,65	6,82	3,09	6,16	1,70	0,80	2,19
1516339	0,90	97,83	99,04	97,88	1,74	0,76	1,57	0,43	0,20	0,56
1516340	0,90	97,83	99,04	97,88	1,74	0,76	1,57	0,43	0,20	0,56

Model: 2030_midden
Groep: (hoofdgroep)
Lijst van Wegen, voor rekenmethode Luchtkwaliteit - STACKS

ItemID	Omschr.	X-1	Y-1	Type	Wegtype	V	Breedte	Totaal aantal	%Int(D)	%Int(A)
1377839	Weg der Verenigde Naties	229679,03	580051,19	Verdeling	Snelweg	100	5,00	37229,85	6,58	2,97
1377840	Weg der Verenigde Naties	229683,92	580022,88	Verdeling	Snelweg	100	5,00	35984,86	6,58	2,98
1377841	Weg der Verenigde Naties	227157,19	579914,81	Verdeling	Snelweg	130	5,00	40966,61	6,58	2,99
1377842	Weg der Verenigde Naties	228011,72	580199,06	Verdeling	Snelweg	130	5,00	42296,61	6,58	2,99
1377843	Weg der Verenigde Naties	228173,05	580244,06	Verdeling	Snelweg	130	5,00	42296,61	6,58	2,99
1377844	Weg der Verenigde Naties	228373,14	580264,31	Verdeling	Snelweg	130	5,00	42296,61	6,58	2,99
1377845	Weg der Verenigde Naties	229022,23	580229,19	Verdeling	Snelweg	130	5,00	42296,61	6,58	2,99
1377846	Weg der Verenigde Naties	229217,41	580210,00	Verdeling	Snelweg	130	5,00	42296,61	6,58	2,99
1377847	Weg der Verenigde Naties	229683,92	580022,88	Verdeling	Snelweg	130	5,00	42296,61	6,58	2,99
1377848	Weg der Verenigde Naties	227030,88	579889,06	Verdeling	Snelweg	130	5,00	40420,37	6,58	2,99
1377849	Weg der Verenigde Naties	228020,00	580223,00	Verdeling	Snelweg	130	5,00	41917,94	6,58	2,99
1377850	Weg der Verenigde Naties	228144,58	580257,56	Verdeling	Snelweg	130	5,00	41917,94	6,58	2,99
1377851	Weg der Verenigde Naties	228270,59	580276,56	Verdeling	Snelweg	130	5,00	41917,94	6,58	2,99
1377852	Weg der Verenigde Naties	228351,88	580280,56	Verdeling	Snelweg	130	5,00	41917,94	6,58	2,99
1377853	Weg der Verenigde Naties	229116,94	580237,88	Verdeling	Snelweg	130	5,00	41917,94	6,58	2,99
1377854	Weg der Verenigde Naties	229327,80	580200,12	Verdeling	Snelweg	130	5,00	41917,94	6,58	2,99
1377855	Weg der Verenigde Naties	229679,03	580051,19	Verdeling	Snelweg	130	5,00	41917,94	6,58	2,99
1377856	Weg der Verenigde Naties	230394,45	579688,00	Verdeling	Snelweg	100	5,00	35984,86	6,58	2,98
1377857	Weg der Verenigde Naties	230409,00	579709,69	Verdeling	Snelweg	100	5,00	37229,85	6,58	2,97
1377858	Weg der Verenigde Naties	230394,45	579688,00	Verdeling	Snelweg	100	5,00	48104,02	6,64	3,20
1377859	Weg der Verenigde Naties	230409,00	579709,69	Verdeling	Snelweg	100	5,00	50101,31	6,64	3,20
1377860	Weg der Verenigde Naties	230728,08	579565,88	Verdeling	Snelweg	100	5,00	48104,02	6,64	3,20
1377861	Weg der Verenigde Naties	231225,00	579427,00	Verdeling	Snelweg	100	5,00	48104,02	6,64	3,20
1377862	Weg der Verenigde Naties	231368,70	579398,56	Verdeling	Snelweg	100	5,00	48104,02	6,64	3,20
1377863	Weg der Verenigde Naties	231587,42	579382,94	Verdeling	Snelweg	100	5,00	48104,02	6,64	3,20
1377864	Weg der Verenigde Naties	230799,08	579560,44	Verdeling	Snelweg	100	5,00	50101,31	6,64	3,20
1377865	Weg der Verenigde Naties	231193,72	579449,75	Verdeling	Snelweg	100	5,00	50101,31	6,64	3,20
1377866	Weg der Verenigde Naties	231364,88	579414,38	Verdeling	Snelweg	100	5,00	50101,31	6,64	3,20
1377867	Weg der Verenigde Naties	231597,69	579398,06	Verdeling	Snelweg	100	5,00	50101,31	6,64	3,20
1377868	HOOGKERK 35	229679,03	580051,19	Verdeling	Normaal	70	5,00	4688,09	6,57	3,09
1377869	HOOGKERK 35	229962,33	579980,38	Verdeling	Normaal	70	5,00	4688,09	6,57	3,09
1377870	Diamantlaan	231359,47	581686,19	Verdeling	Normaal	50	5,00	2666,81	6,71	3,07
1377871	Peizerweg	231580,44	580435,19	Verdeling	Normaal	50	5,00	9002,79	6,71	3,07
1377872	Peizerweg	231559,64	580585,94	Verdeling	Normaal	50	5,00	9002,79	6,71	3,07
1377873	Peizerweg	232520,75	580996,38	Verdeling	Normaal	50	5,00	14692,83	6,72	3,03
1377874	GRONINGEN	232689,72	580794,94	Verdeling	Normaal	50	5,00	2535,51	6,62	3,30
1377875	GRONINGEN	232581,16	580765,31	Verdeling	Normaal	50	5,00	1816,93	6,63	3,23
1377876	GRONINGEN	232581,16	580765,31	Verdeling	Normaal	50	5,00	7610,16	6,63	3,27
1377877	Siersteenlaan	230315,12	582332,31	Verdeling	Normaal	50	5,00	9611,10	6,71	3,07
1377878	Zuiderweg	230287,23	579835,81	Verdeling	Normaal	50	5,00	497,39	6,62	3,79
1377879	Metaallaan	231247,41	582215,12	Verdeling	Normaal	50	5,00	2262,80	6,62	3,79
1377880	Peizerweg	232520,75	580996,38	Verdeling	Normaal	50	5,00	10136,88	6,73	3,01
1377881	Peizerweg	231610,19	580647,94	Verdeling	Normaal	50	5,00	9002,79	6,71	3,07
1377882		231676,22	581557,81	Verdeling	Normaal	50	5,00	662,69	6,69	3,61
1377883	Peizerweg	232640,17	581002,44	Verdeling	Normaal	50	5,00	10136,88	6,73	3,01
1377884	Peizerweg	231580,44	580435,19	Verdeling	Normaal	50	5,00	9002,79	6,71	3,07
1377885		231916,64	581635,00	Verdeling	Normaal	50	5,00	3471,76	6,72	3,52
1377886	Diamantlaan	231257,95	581998,69	Verdeling	Normaal	50	5,00	2465,29	6,70	3,10
1377887	Diamantlaan	231346,50	581681,94	Verdeling	Normaal	50	5,00	0,00	--	--
1377888	Friesestraatweg	231981,33	582131,31	Verdeling	Normaal	70	5,00	50193,26	6,63	3,27
1377889	Siersteenlaan	231589,64	582867,38	Verdeling	Normaal	50	5,00	10464,67	6,72	3,05
1377890	Siersteenlaan	231529,36	582840,38	Verdeling	Normaal	50	5,00	10464,67	6,72	3,05
1377891	Metaallaan	231836,27	582426,56	Verdeling	Normaal	50	5,00	5548,10	6,62	3,78
1377892	Laan 1940-1945	231966,77	581744,50	Verdeling	Normaal	70	5,00	48789,49	6,63	3,27
1377893	Laan 1940-1945	231981,33	582131,31	Verdeling	Normaal	70	5,00	48789,49	6,63	3,27
1377894	Laan 1940-1945	231958,56	581892,31	Verdeling	Normaal	70	5,00	48789,49	6,63	3,27
1377895	GRONINGEN	232670,67	580772,81	Verdeling	Normaal	50	5,00	2535,51	6,62	3,30
1377896	Laan 1940-1945	232547,83	580971,62	Verdeling	Normaal	70	5,00	59082,46	6,63	3,28
1377897	GRONINGEN	232689,72	580794,94	Verdeling	Normaal	70	5,00	6123,80	6,63	3,23
1377898	Laan 1940-1945	232630,12	580801,94	Verdeling	Normaal	70	5,00	54730,02	6,63	3,28
1377899	GRONINGEN	232586,81	580742,88	Verdeling	Normaal	70	5,00	7610,16	6,63	3,27
1377900	GRONINGEN	232598,48	580751,12	Verdeling	Normaal	50	5,00	1816,93	6,63	3,23
1377901	Friesestraatweg	231589,64	582867,38	Verdeling	Normaal	70	5,00	47600,89	6,63	3,27
1377902	Friesestraatweg	231709,45	582625,62	Verdeling	Normaal	70	5,00	47600,89	6,63	3,27
1377903	Friesestraatweg	231836,27	582426,56	Verdeling	Normaal	70	5,00	47600,89	6,63	3,27
1377904	Friesestraatweg	231709,45	582625,62	Verdeling	Normaal	70	5,00	47600,89	6,63	3,27
1377905	Friesestraatweg	231836,27	582426,56	Verdeling	Normaal	70	5,00	50193,26	6,63	3,27
1377906	Friesestraatweg	231935,66	582277,56	Verdeling	Normaal	70	5,00	50193,26	6,63	3,27
1377907	Diamantlaan	231051,45	582829,69	Verdeling	Normaal	50	5,00	4166,42	6,62	3,80
1377908	Siersteenlaan	231529,36	582840,38	Verdeling	Normaal	50	5,00	10464,67	6,72	3,05
1377909	Siersteenlaan	231450,78	582813,69	Verdeling	Normaal	50	5,00	10464,67	6,72	3,05
1377910	Siersteenlaan	231450,78	582813,69	Verdeling	Normaal	50	5,00	7696,13	6,72	3,04
1377911	Siersteenlaan	230896,61	582634,56	Verdeling	Normaal	50	5,00	9097,38	6,71	3,07
1377912	Siersteenlaan	231094,08	582698,12	Verdeling	Normaal	50	5,00	9097,38	6,71	3,07
1377913	Diamantlaan	231094,08	582698,12	Verdeling	Normaal	50	5,00	2934,47	6,70	3,10
1377914	Ruskenveen	230181,44	579993,19	Verdeling	Normaal	50	5,00	8086,87	6,71	3,06
1377915	Ruskenveen	230165,58	579985,75	Verdeling	Normaal	50	5,00	21712,08	6,71	3,07
1377916	Metaallaan	231607,20	582330,62	Verdeling	Normaal	50	5,00	4350,86	6,62	3,78
1377917	Metaallaan	231752,16	582377,44	Verdeling	Normaal	50	5,00	4350,86	6,62	3,78
1377918	Ruskenveen	230196,50	581669,00	Verdeling	Normaal	60	5,00	9719,24	6,61	3,13
1377919	Ruskenveen	230196,50	581669,00	Verdeling	Normaal	60	5,00	8884,38	6,60	3,14
1377920	Diamantlaan	231381,16	581565,44	Verdeling	Normaal	50	5,00	2666,81	6,71	3,07
1377921	Ruskenveen	230181,44	579993,19	Verdeling	Normaal	50	5,00	8086,87	6,71	3,06

Model: 2030_midden
Groep: (hoofdgroep)
Lijst van Wegen, voor rekenmethode Luchtkwaliteit - STACKS

ItemID	%Int(N)	%LV(D)	%LV(A)	%LV(N)	%MV(D)	%MV(A)	%MV(N)	%ZV(D)	%ZV(A)	%ZV(N)
1377839	1,15	86,17	90,26	82,04	7,79	4,90	7,70	6,04	4,84	10,26
1377840	1,14	86,86	90,77	82,90	7,40	4,64	7,33	5,74	4,59	9,77
1377841	1,14	88,21	91,75	84,58	6,64	4,15	6,61	5,15	4,10	8,81
1377842	1,14	88,17	91,73	84,54	6,66	4,16	6,63	5,17	4,11	8,83
1377843	1,14	88,17	91,73	84,54	6,66	4,16	6,63	5,17	4,11	8,83
1377844	1,14	88,17	91,73	84,54	6,66	4,16	6,63	5,17	4,11	8,83
1377845	1,14	88,17	91,73	84,54	6,66	4,16	6,63	5,17	4,11	8,83
1377846	1,14	88,17	91,73	84,54	6,66	4,16	6,63	5,17	4,11	8,83
1377847	1,14	88,17	91,73	84,54	6,66	4,16	6,63	5,17	4,11	8,83
1377848	1,14	87,57	91,29	83,79	7,00	4,38	6,95	5,43	4,33	9,26
1377849	1,14	87,49	91,23	83,68	7,04	4,41	7,00	5,47	4,36	9,32
1377850	1,14	87,49	91,23	83,68	7,04	4,41	7,00	5,47	4,36	9,32
1377851	1,14	87,49	91,23	83,68	7,04	4,41	7,00	5,47	4,36	9,32
1377852	1,14	87,49	91,23	83,68	7,04	4,41	7,00	5,47	4,36	9,32
1377853	1,14	87,49	91,23	83,68	7,04	4,41	7,00	5,47	4,36	9,32
1377854	1,14	87,49	91,23	83,68	7,04	4,41	7,00	5,47	4,36	9,32
1377855	1,14	87,49	91,23	83,68	7,04	4,41	7,00	5,47	4,36	9,32
1377856	1,14	86,86	90,77	82,90	7,40	4,64	7,33	5,74	4,59	9,77
1377857	1,15	86,17	90,26	82,04	7,79	4,90	7,70	6,04	4,84	10,26
1377858	0,94	87,93	93,46	83,47	8,34	4,00	7,89	3,73	2,53	8,64
1377859	0,94	87,58	93,26	83,03	8,58	4,13	8,10	3,84	2,61	8,87
1377860	0,94	87,93	93,46	83,47	8,34	4,00	7,89	3,73	2,53	8,64
1377861	0,94	87,93	93,46	83,47	8,34	4,00	7,89	3,73	2,53	8,64
1377862	0,94	87,93	93,46	83,47	8,34	4,00	7,89	3,73	2,53	8,64
1377863	0,94	87,93	93,46	83,47	8,34	4,00	7,89	3,73	2,53	8,64
1377864	0,94	87,58	93,26	83,03	8,58	4,13	8,10	3,84	2,61	8,87
1377865	0,94	87,58	93,26	83,03	8,58	4,13	8,10	3,84	2,61	8,87
1377866	0,94	87,58	93,26	83,03	8,58	4,13	8,10	3,84	2,61	8,87
1377867	0,94	87,58	93,26	83,03	8,58	4,13	8,10	3,84	2,61	8,87
1377868	1,10	97,98	98,63	97,26	1,14	0,69	1,18	0,88	0,68	1,57
1377869	1,10	97,98	98,63	97,26	1,14	0,69	1,18	0,88	0,68	1,57
1377870	0,90	95,96	98,20	96,04	3,24	1,43	2,92	0,80	0,37	1,04
1377871	0,90	95,85	98,15	95,93	3,32	1,47	3,00	0,83	0,38	1,07
1377872	0,90	95,85	98,15	95,93	3,32	1,47	3,00	0,83	0,38	1,07
1377873	0,90	93,51	97,06	93,63	5,20	2,33	4,69	1,29	0,61	1,67
1377874	0,91	94,21	96,96	91,85	4,00	1,86	3,89	1,79	1,18	4,26
1377875	0,94	89,44	94,32	85,45	7,30	3,48	6,95	3,27	2,20	7,60
1377876	0,92	92,53	96,05	89,58	5,16	2,42	4,98	2,31	1,53	5,45
1377877	0,90	96,19	98,30	96,26	3,06	1,35	2,76	0,76	0,35	0,98
1377878	0,68	98,85	99,45	99,20	0,71	0,34	0,58	0,43	0,20	0,21
1377879	0,68	98,74	99,40	99,12	0,79	0,38	0,64	0,48	0,22	0,24
1377880	0,90	92,27	96,48	92,42	6,19	2,80	5,59	1,54	0,73	1,99
1377881	0,90	95,85	98,15	95,93	3,32	1,47	3,00	0,83	0,38	1,07
1377882	0,66	88,05	93,96	91,43	7,44	3,80	6,26	4,51	2,24	2,30
1377883	0,90	92,27	96,48	92,42	6,19	2,80	5,59	1,54	0,73	1,99
1377884	0,90	95,85	98,15	95,93	3,32	1,47	3,00	0,83	0,38	1,07
1377885	0,65	82,71	90,98	87,38	10,77	5,67	9,22	6,52	3,35	3,39
1377886	0,90	97,99	99,11	98,03	1,61	0,70	1,45	0,40	0,18	0,52
1377887	--	100,00	100,00	100,00	--	--	--	--	--	--
1377888	0,92	92,40	95,98	89,40	5,25	2,46	5,06	2,35	1,56	5,54
1377889	0,90	94,82	97,68	94,92	4,15	1,84	3,74	1,03	0,48	1,33
1377890	0,90	94,82	97,68	94,92	4,15	1,84	3,74	1,03	0,48	1,33
1377891	0,68	98,11	99,09	98,68	1,18	0,57	0,96	0,71	0,34	0,35
1377892	0,92	92,41	95,98	89,41	5,24	2,46	5,06	2,35	1,56	5,54
1377893	0,92	92,41	95,98	89,41	5,24	2,46	5,06	2,35	1,56	5,54
1377894	0,92	92,41	95,98	89,41	5,24	2,46	5,06	2,35	1,56	5,54
1377895	0,91	94,21	96,96	91,85	4,00	1,86	3,89	1,79	1,18	4,26
1377896	0,92	92,63	96,11	89,71	5,09	2,39	4,91	2,28	1,51	5,38
1377897	0,93	89,53	94,38	85,57	7,23	3,44	6,89	3,24	2,18	7,54
1377898	0,92	92,67	96,12	89,76	5,07	2,37	4,89	2,27	1,50	5,35
1377899	0,92	92,53	96,05	89,58	5,16	2,42	4,98	2,31	1,53	5,45
1377900	0,94	89,44	94,32	85,45	7,30	3,48	6,95	3,27	2,20	7,60
1377901	0,92	92,14	95,84	89,05	5,43	2,55	5,23	2,43	1,61	5,72
1377902	0,92	92,14	95,84	89,05	5,43	2,55	5,23	2,43	1,61	5,72
1377903	0,92	92,14	95,84	89,05	5,43	2,55	5,23	2,43	1,61	5,72
1377904	0,92	92,14	95,84	89,05	5,43	2,55	5,23	2,43	1,61	5,72
1377905	0,92	92,40	95,98	89,40	5,25	2,46	5,06	2,35	1,56	5,54
1377906	0,92	92,40	95,98	89,40	5,25	2,46	5,06	2,35	1,56	5,54
1377907	0,68	99,22	99,63	99,46	0,49	0,23	0,40	0,29	0,14	0,15
1377908	0,90	94,82	97,68	94,92	4,15	1,84	3,74	1,03	0,48	1,33
1377909	0,90	94,82	97,68	94,92	4,15	1,84	3,74	1,03	0,48	1,33
1377910	0,90	94,46	97,51	94,57	4,44	1,98	4,01	1,10	0,51	1,43
1377911	0,90	95,80	98,12	95,88	3,37	1,49	3,04	0,84	0,39	1,08
1377912	0,90	95,80	98,12	95,88	3,37	1,49	3,04	0,84	0,39	1,08
1377913	0,90	97,96	99,10	98,01	1,63	0,71	1,47	0,41	0,19	0,52
1377914	0,90	95,36	97,92	95,45	3,72	1,65	3,35	0,92	0,43	1,19
1377915	0,90	95,96	98,20	96,04	3,24	1,43	2,92	0,81	0,37	1,04
1377916	0,68	98,05	99,07	98,65	1,21	0,59	0,99	0,74	0,35	0,36
1377917	0,68	98,05	99,07	98,65	1,21	0,59	0,99	0,74	0,35	0,36
1377918	1,03	96,15	98,18	95,76	2,94	1,33	2,88	0,91	0,49	1,36
1377919	1,03	96,60	98,40	96,25	2,60	1,17	2,55	0,80	0,43	1,20
1377920	0,90	95,96	98,20	96,04	3,24	1,43	2,92	0,80	0,37	1,04
1377921	0,90	95,36	97,92	95,45	3,72	1,65	3,35	0,92	0,43	1,19

Model: 2030_midden
Groep: (hoofdgroep)
Lijst van Wegen, voor rekenmethode Luchtkwaliteit - STACKS

ItemID	Omschr.	X-1	Y-1	Type	Wegtype	V	Breedte	Totaal aantal	%Int(D)	%Int(A)
1377922		227157,19	579914,81	Verdeling	Normaal	70	5,00	1415,80	6,57	3,08
1377923		228011,72	580199,06	Verdeling	Normaal	70	5,00	1330,00	6,58	2,98
1377924		228020,00	580223,00	Verdeling	Normaal	70	5,00	1497,57	6,58	2,96
1377925		227030,88	579889,06	Verdeling	Normaal	70	5,00	759,04	6,57	3,06
1377926	Protonstraat/Atoomweg	232013,80	581331,81	Verdeling	Normaal	50	5,00	3471,76	6,72	3,52
1377927	Friesestraatweg	231460,30	583134,31	Verdeling	Normaal	70	5,00	43617,22	6,63	3,27
1377928	Diamantlaan	230995,98	583001,88	Verdeling	Normaal	50	5,00	4518,87	6,62	3,79
1377929	Siersteenlaan	231331,86	582774,50	Verdeling	Normaal	50	5,00	7696,13	6,72	3,04
1377930	Diamantlaan	230995,98	583001,88	Verdeling	Normaal	50	5,00	4316,39	6,62	3,79
1377931	Diamantlaan	231051,45	582829,69	Verdeling	Normaal	50	5,00	4166,42	6,69	3,12
1377932	Siersteenlaan	230785,41	582598,81	Verdeling	Normaal	50	5,00	9855,46	6,71	3,07
1377933	Siersteenlaan	230896,61	582634,56	Verdeling	Normaal	50	5,00	9097,38	6,71	3,07
1377934	Siersteenlaan	230785,41	582598,81	Verdeling	Normaal	50	5,00	9306,74	6,71	3,07
1377935	Diamantlaan	231166,36	582474,31	Verdeling	Normaal	50	5,00	3166,22	6,70	3,10
1377936	Diamantlaan	231166,36	582474,31	Verdeling	Normaal	50	5,00	2769,30	6,70	3,10
1377937	Diamantlaan	231108,12	582653,81	Verdeling	Normaal	50	5,00	2934,47	6,70	3,10
1377938	Diamantlaan	231211,92	582332,50	Verdeling	Normaal	50	5,00	3312,76	6,70	3,10
1377939	Diamantlaan	231175,72	582445,94	Verdeling	Normaal	50	5,00	3166,22	6,70	3,10
1377940	Metaallaan	231398,72	582263,44	Verdeling	Normaal	50	5,00	2262,80	6,62	3,79
1377941	Ruskenveen	230256,53	580030,06	Verdeling	Normaal	50	5,00	8086,87	6,71	3,06
1377942	Johann Faberlaan	230139,83	580273,56	Verdeling	Normaal	30	5,00	381,78	6,62	3,79
1377943	Johann Faberlaan	230256,53	580030,06	Verdeling	Normaal	30	5,00	381,78	6,62	3,79
1377944	Peizerweg	230857,20	580131,44	Verdeling	Normaal	50	5,00	621,85	6,65	3,71
1377945	Peizerweg	230857,20	580131,44	Verdeling	Normaal	50	5,00	497,39	6,62	3,79
1377946	Zuiderweg	230483,17	579947,75	Verdeling	Normaal	50	5,00	497,39	6,62	3,79
1377947	GRONINGEN	232652,38	580900,31	Verdeling	Normaal	50	5,00	8659,31	6,63	3,25
1377948	GRONINGEN	232520,75	580996,38	Verdeling	Normaal	50	5,00	9427,09	6,63	3,27
1377949	GRONINGEN	232581,16	580765,31	Verdeling	Normaal	50	5,00	9427,09	6,63	3,27
1377950	Peizerweg	232768,22	581128,50	Verdeling	Normaal	50	5,00	6265,40	6,76	2,89
1377951	Peizerweg	233052,98	581237,88	Verdeling	Normaal	50	5,00	5232,65	6,76	2,90
1377952	Peizerweg	232640,17	581002,44	Verdeling	Normaal	50	5,00	8659,31	6,74	2,98
1377953	Siersteenlaan	230315,12	582332,31	Verdeling	Normaal	50	5,00	9611,10	6,71	3,07
1377954	Ruskenveen	230220,75	582335,81	Verdeling	Normaal	60	5,00	9719,24	6,61	3,13
1377955	Diamantlaan	231247,41	582215,12	Verdeling	Normaal	50	5,00	2465,29	6,70	3,10
1377956	Diamantlaan	231254,55	582183,62	Verdeling	Normaal	50	5,00	2465,29	6,70	3,10
1377957	Siersteenlaan	230565,86	582419,25	Verdeling	Normaal	50	5,00	9855,46	6,71	3,07
1377958	Siersteenlaan	230565,86	582419,25	Verdeling	Normaal	50	5,00	9855,46	6,71	3,07
1377959	Peizerweg	230607,73	580004,44	Verdeling	Normaal	50	5,00	0,00	--	--
1377960	Peizerweg	230715,88	580066,19	Verdeling	Normaal	50	5,00	497,39	6,62	3,79
1377961	Peizerweg	230602,06	580018,25	Verdeling	Normaal	50	5,00	497,39	6,62	3,79
1377962	Peizerweg	230591,88	580013,94	Verdeling	Normaal	50	5,00	497,39	6,62	3,79
1377963	Zuiderweg	230483,17	579947,75	Verdeling	Normaal	50	5,00	497,39	6,62	3,79
1377964	Peizerweg	231313,72	580323,06	Verdeling	Normaal	50	5,00	9002,79	6,71	3,07
1377965	Peizerweg	231313,72	580323,06	Verdeling	Normaal	50	5,00	9002,79	6,71	3,07
1377966	Peizerweg	231237,22	580289,44	Verdeling	Normaal	50	5,00	9002,79	6,71	3,07
1377967	Peizerweg	232768,22	581128,50	Verdeling	Normaal	50	5,00	5740,23	6,77	2,87
1377968	Peizerweg	232849,41	581162,00	Verdeling	Normaal	50	5,00	5297,70	6,76	2,90
1377969	Diamantlaan	231247,41	582215,12	Verdeling	Normaal	50	5,00	3556,24	6,70	3,10
1377970	Diamantlaan	231211,92	582332,50	Verdeling	Normaal	50	5,00	3556,24	6,70	3,10
1377971	Plataanlaan	231252,22	583572,56	Verdeling	Normaal	70	5,00	15358,65	6,62	3,31
1377972	Friesestraatweg	231158,47	583723,25	Verdeling	Normaal	70	5,00	9775,70	6,63	3,28
1377973	Friesestraatweg	231143,22	583726,44	Verdeling	Normaal	70	5,00	13583,24	6,63	3,29
1377974	Laan 1940-1945	232744,22	580468,49	Verdeling	Normaal	70	5,00	68463,98	6,63	3,27
1377975	Weg der Verenigde Naties	232464,63	579710,85	Verdeling	Snelweg	100	5,00	33668,40	6,64	3,18
1377976	Friesestraatweg	231252,22	583572,56	Verdeling	Normaal	70	5,00	15358,65	6,62	3,31
1377977	Weg der Verenigde Naties	232454,18	579721,91	Verdeling	Snelweg	100	5,00	44853,71	6,64	3,19
1377978	Weg der Verenigde Naties	232464,63	579710,85	Verdeling	Snelweg	100	5,00	33668,40	6,64	3,18
1377979	Weg der Verenigde Naties	232292,80	579607,16	Verdeling	Normaal	70	5,00	14435,62	6,63	3,26
1377980	Weg der Verenigde Naties	231834,72	579412,38	Verdeling	Snelweg	100	5,00	48104,02	6,64	3,20
1377981	Weg der Verenigde Naties	232578,95	579773,54	Verdeling	Normaal	70	5,00	33668,40	6,64	3,18
1377982	Weg der Verenigde Naties	233226,37	580096,52	Verdeling	Normaal	70	5,00	37797,29	6,64	3,18
1377983	Weg der Verenigde Naties	232454,18	579721,91	Verdeling	Normaal	70	5,00	52853,49	6,64	3,20
1377984	Laan 1940-1945	232744,22	580468,49	Verdeling	Normaal	70	5,00	34890,95	6,63	3,27
1377985	Weg der Verenigde Naties	232846,64	579936,49	Verdeling	Normaal	70	5,00	38134,04	6,64	3,18
1377986	Weg der Verenigde Naties	232726,41	579896,34	Verdeling	Normaal	70	5,00	2880,07	6,64	3,20
1377987	Vrijheidsplein	232874,41	579912,03	Verdeling	Normaal	70	5,00	13065,61	6,63	3,27
1377988	Laan 1940-1945	232804,39	580291,13	Verdeling	Normaal	70	5,00	3057,01	6,62	3,32
1377989	Laan 1940-1945	232804,39	580291,13	Verdeling	Normaal	70	5,00	31833,94	6,63	3,27
1377990	Weg der Verenigde Naties	232894,16	580004,35	Verdeling	Normaal	70	5,00	2880,07	6,64	3,20
1377991	Laan 1940-1945	232744,22	580468,49	Verdeling	Normaal	70	5,00	33573,04	6,63	3,27
1377992	Vrijheidsplein	232976,35	579935,75	Verdeling	Normaal	70	5,00	13065,61	6,63	3,27
1377993	Laan 1940-1945	232899,76	580149,69	Verdeling	Normaal	70	5,00	2555,89	6,62	3,31
1377994	Laan 1940-1945	232791,71	580358,47	Verdeling	Normaal	70	5,00	14294,92	6,63	3,28
1377995	Laan 1940-1945	232960,43	580034,19	Verdeling	Normaal	70	5,00	11739,02	6,63	3,28
1377996	Weg der Verenigde Naties	232292,80	579607,16	Verdeling	Normaal	70	5,00	5126,16	6,62	3,31
1377997	Weg der Verenigde Naties	233257,47	580105,25	Verdeling	Normaal	70	5,00	54911,77	6,64	3,21
1377998	Friesestraatweg	231253,62	583525,62	Verdeling	Normaal	70	5,00	33184,85	6,63	3,27
1377999	HOOGKERK 35	230409,00	579709,69	Verdeling	Normaal	70	5,00	12871,46	6,57	3,04
1378000	HOOGKERK 35	230257,48	579811,37	Verdeling	Normaal	70	5,00	12871,46	6,57	3,04
1378001	HOOGKERK 35	230394,45	579688,00	Verdeling	Normaal	70	5,00	12119,16	6,57	3,03
1378002	Weg der Verenigde Naties	232048,29	579498,59	Verdeling	Normaal	70	5,00	5247,61	6,63	3,28
1378003	Weg der Verenigde Naties	232454,18	579721,91	Verdeling	Normaal	70	5,00	7999,79	6,63	3,27
1378004	Weg der Verenigde Naties	232341,04	579712,77	Verdeling	Normaal	70	5,00	7999,79	6,63	3,27

Model: 2030_midden
Groep: (hoofdgroep)
Lijst van Wegen, voor rekenmethode Luchtkwaliteit - STACKS

ItemID	%Int(N)	%LV(D)	%LV(A)	%LV(N)	%MV(D)	%MV(A)	%MV(N)	%ZV(D)	%ZV(A)	%ZV(N)
1377922	1,10	96,83	97,85	95,73	1,78	1,08	1,83	1,38	1,07	2,44
1377923	1,14	87,15	90,98	83,26	7,23	4,54	7,18	5,62	4,48	9,56
1377924	1,15	85,22	89,56	80,87	8,32	5,25	8,20	6,46	5,19	10,93
1377925	1,11	94,93	96,53	93,21	2,85	1,74	2,91	2,22	1,72	3,88
1377926	0,65	82,71	90,98	87,38	10,77	5,67	9,22	6,52	3,35	3,39
1377927	0,92	92,33	95,94	89,31	5,30	2,49	5,10	2,37	1,57	5,59
1377928	0,68	98,87	99,46	99,21	0,71	0,34	0,57	0,43	0,20	0,21
1377929	0,90	94,46	97,51	94,57	4,44	1,98	4,01	1,10	0,51	1,43
1377930	0,68	98,88	99,46	99,22	0,70	0,34	0,57	0,42	0,20	0,21
1377931	0,90	99,24	99,67	99,25	0,61	0,26	0,55	0,15	0,07	0,20
1377932	0,90	96,09	98,26	96,17	3,13	1,38	2,82	0,78	0,36	1,01
1377933	0,90	95,80	98,12	95,88	3,37	1,49	3,04	0,84	0,39	1,08
1377934	0,90	95,98	98,21	96,06	3,22	1,42	2,91	0,80	0,37	1,04
1377935	0,90	97,92	99,08	97,96	1,66	0,73	1,50	0,41	0,19	0,53
1377936	0,90	97,91	99,08	97,95	1,67	0,73	1,51	0,42	0,19	0,54
1377937	0,90	97,96	99,10	98,01	1,63	0,71	1,47	0,41	0,19	0,52
1377938	0,90	98,15	99,19	98,19	1,48	0,65	1,34	0,37	0,17	0,48
1377939	0,90	97,92	99,08	97,96	1,66	0,73	1,50	0,41	0,19	0,53
1377940	0,68	98,74	99,40	99,12	0,79	0,38	0,64	0,48	0,22	0,24
1377941	0,90	95,36	97,92	95,45	3,72	1,65	3,35	0,92	0,43	1,19
1377942	0,68	98,85	99,45	99,20	0,72	0,34	0,58	0,43	0,20	0,21
1377943	0,68	98,85	99,45	99,20	0,72	0,34	0,58	0,43	0,20	0,21
1377944	0,67	93,85	96,99	95,67	3,83	1,90	3,17	2,32	1,12	1,16
1377945	0,68	98,85	99,45	99,20	0,71	0,34	0,58	0,43	0,20	0,21
1377946	0,68	98,85	99,45	99,20	0,71	0,34	0,58	0,43	0,20	0,21
1377947	0,93	90,90	95,14	87,38	6,29	2,97	6,02	2,81	1,88	6,60
1377948	0,92	91,94	95,72	88,77	5,57	2,62	5,36	2,49	1,66	5,87
1377949	0,92	91,94	95,72	88,77	5,57	2,62	5,36	2,49	1,66	5,87
1377950	0,91	84,77	92,74	85,03	12,20	5,76	11,04	3,03	1,50	3,93
1377951	0,91	85,29	93,01	85,55	11,78	5,55	10,66	2,93	1,44	3,80
1377952	0,90	90,57	95,66	90,74	7,55	3,45	6,83	1,88	0,90	2,43
1377953	0,90	96,19	98,30	96,26	3,06	1,35	2,76	0,76	0,35	0,98
1377954	1,03	96,15	98,18	95,76	2,94	1,33	2,88	0,91	0,49	1,36
1377955	0,90	97,99	99,11	98,03	1,61	0,70	1,45	0,40	0,18	0,52
1377956	0,90	97,99	99,11	98,03	1,61	0,70	1,45	0,40	0,18	0,52
1377957	0,90	96,09	98,26	96,17	3,13	1,38	2,82	0,78	0,36	1,01
1377958	0,90	96,09	98,26	96,17	3,13	1,38	2,82	0,78	0,36	1,01
1377959	--	100,00	100,00	100,00	--	--	--	--	--	--
1377960	0,68	98,85	99,45	99,20	0,71	0,34	0,58	0,43	0,20	0,21
1377961	0,68	98,85	99,45	99,20	0,71	0,34	0,58	0,43	0,20	0,21
1377962	0,68	98,85	99,45	99,20	0,71	0,34	0,58	0,43	0,20	0,21
1377963	0,68	98,85	99,45	99,20	0,71	0,34	0,58	0,43	0,20	0,21
1377964	0,90	95,85	98,15	95,93	3,32	1,47	3,00	0,83	0,38	1,07
1377965	0,90	95,85	98,15	95,93	3,32	1,47	3,00	0,83	0,38	1,07
1377966	0,90	95,85	98,15	95,93	3,32	1,47	3,00	0,83	0,38	1,07
1377967	0,91	83,46	92,05	83,74	13,25	6,31	11,98	3,29	1,64	4,27
1377968	0,91	85,37	93,05	85,63	11,72	5,51	10,60	2,91	1,43	3,78
1377969	0,90	98,30	99,25	98,33	1,36	0,59	1,23	0,34	0,15	0,44
1377970	0,90	98,30	99,25	98,33	1,36	0,59	1,23	0,34	0,15	0,44
1377971	0,91	94,64	97,19	92,45	3,70	1,72	3,61	1,66	1,09	3,95
1377972	0,92	92,71	96,15	89,82	5,03	2,36	4,86	2,25	1,49	5,32
1377973	0,92	93,44	96,55	90,80	4,53	2,12	4,39	2,03	1,34	4,81
1377974	0,92	92,37	95,96	89,36	5,27	2,47	5,08	2,36	1,57	5,56
1377975	0,95	86,42	92,59	81,53	9,38	4,54	8,82	4,20	2,87	9,65
1377976	0,91	94,64	97,19	92,45	3,70	1,72	3,61	1,66	1,09	3,95
1377977	0,95	86,96	92,90	82,22	9,01	4,35	8,49	4,03	2,75	9,29
1377978	0,95	86,42	92,59	81,53	9,38	4,54	8,82	4,20	2,87	9,65
1377979	0,93	91,44	95,45	88,11	5,91	2,79	5,68	2,65	1,76	6,22
1377980	0,94	87,93	93,46	83,47	8,34	4,00	7,89	3,73	2,53	8,64
1377981	0,95	86,42	92,59	81,53	9,38	4,54	8,82	4,20	2,87	9,65
1377982	0,95	86,68	92,74	81,86	9,20	4,45	8,66	4,12	2,81	9,48
1377983	0,94	87,78	93,37	83,28	8,44	4,06	7,98	3,78	2,57	8,74
1377984	0,92	92,32	95,93	89,29	5,30	2,49	5,11	2,37	1,58	5,60
1377985	0,95	86,32	92,53	81,40	9,45	4,57	8,88	4,23	2,90	9,72
1377986	0,94	87,75	93,36	83,24	8,46	4,07	8,00	3,79	2,57	8,76
1377987	0,92	92,01	95,76	88,87	5,52	2,60	5,32	2,47	1,64	5,82
1377988	0,91	95,72	97,77	93,94	2,96	1,36	2,89	1,32	0,86	3,16
1377989	0,92	92,00	95,75	88,85	5,53	2,60	5,32	2,48	1,65	5,83
1377990	0,94	87,75	93,36	83,24	8,46	4,07	8,00	3,79	2,57	8,76
1377991	0,92	92,42	95,99	89,42	5,24	2,46	5,05	2,34	1,55	5,53
1377992	0,92	92,01	95,76	88,87	5,52	2,60	5,32	2,47	1,64	5,82
1377993	0,91	94,52	97,13	92,28	3,79	1,76	3,68	1,69	1,11	4,03
1377994	0,92	93,02	96,32	90,24	4,82	2,26	4,66	2,16	1,43	5,10
1377995	0,92	92,69	96,14	89,79	5,05	2,36	4,87	2,26	1,50	5,33
1377996	0,91	94,54	97,14	92,31	3,77	1,75	3,67	1,69	1,11	4,02
1377997	0,94	88,45	93,76	84,16	7,98	3,82	7,56	3,57	2,42	8,28
1377998	0,92	92,53	96,05	89,57	5,16	2,42	4,98	2,31	1,53	5,45
1377999	1,12	92,79	95,03	90,42	4,06	2,50	4,11	3,15	2,47	5,47
1378000	1,12	92,79	95,03	90,42	4,06	2,50	4,11	3,15	2,47	5,47
1378001	1,12	92,20	94,62	89,65	4,39	2,71	4,44	3,41	2,68	5,91
1378002	0,92	92,93	96,27	90,12	4,88	2,28	4,72	2,19	1,45	5,16
1378003	0,92	92,37	95,96	89,36	5,27	2,47	5,08	2,36	1,57	5,56
1378004	0,92	92,37	95,96	89,36	5,27	2,47	5,08	2,36	1,57	5,56

Model: 2030_midden
Groep: (hoofdgroep)
Lijst van Wegen, voor rekenmethode Luchtkwaliteit - STACKS

ItemID	Omschr.	X-1	Y-1	Type	Wegtype	V	Breedte	Totaal aantal	%Int(D)	%Int(A)
1378005	Weg der Verenigde Naties	232425,53	579656,50	Verdeling	Normaal	70	5,00	5126,16	6,62	3,31
1378006	Weg der Verenigde Naties	232429,71	579751,51	Verdeling	Normaal	70	5,00	13247,39	6,63	3,28
1378007	Weg der Verenigde Naties	232846,64	579936,49	Verdeling	Normaal	70	5,00	14719,45	6,63	3,26
1378008	Vrijheidsplein	232874,41	579912,03	Verdeling	Normaal	70	5,00	13065,61	6,63	3,27
1378009	Weg der Verenigde Naties	232497,34	579692,09	Verdeling	Normaal	70	5,00	7885,04	6,63	3,28
1378010	Weg der Verenigde Naties	232573,67	579732,06	Verdeling	Normaal	70	5,00	3756,16	6,62	3,35
1378011	Weg der Verenigde Naties	232757,27	579850,54	Verdeling	Normaal	70	5,00	3756,16	6,62	3,35
1378012	Weg der Verenigde Naties	232757,27	579850,54	Verdeling	Normaal	70	5,00	9309,46	6,63	3,23
1378013	Weg der Verenigde Naties	232772,80	579882,30	Verdeling	Normaal	70	5,00	4128,88	6,64	3,22
1378014	Weg der Verenigde Naties	232405,83	579666,34	Verdeling	Normaal	70	5,00	9309,46	6,63	3,23
1378015	Weg der Verenigde Naties	232573,67	579732,06	Verdeling	Normaal	70	5,00	4128,88	6,64	3,22
1378016	Weg der Verenigde Naties	232690,58	579825,36	Verdeling	Normaal	70	5,00	4128,88	6,64	3,22
1378017	Weg der Verenigde Naties	232650,63	579788,39	Verdeling	Normaal	70	5,00	9309,46	6,63	3,23
1378018	Weg der Verenigde Naties	232465,32	579770,24	Verdeling	Normaal	70	5,00	2880,07	6,64	3,20
1378019	Weg der Verenigde Naties	232726,41	579896,34	Verdeling	Normaal	70	5,00	2880,07	6,64	3,20
1378020	Weg der Verenigde Naties	231817,06	579424,50	Verdeling	Snelweg	100	5,00	50101,31	6,64	3,20
1378021	Laan 1940-1945	232899,76	580149,69	Verdeling	Normaal	70	5,00	1326,59	6,64	3,17
1378022	Weg der Verenigde Naties	233093,70	580063,69	Verdeling	Normaal	70	5,00	57412,16	6,64	3,21
1378023	JULIANAWEG	233363,01	580140,38	Verdeling	Normaal	70	5,00	7658,21	6,63	3,26
1378024	Ruskenveen	230108,67	579942,31	Verdeling	Normaal	50	5,00	21712,08	6,71	3,07
1378025	Roderwolderdijk	229962,33	579980,38	Verdeling	Normaal	70	5,00	6357,40	6,60	3,14
1378026	HOOGKERK 35	230141,35	579872,33	Verdeling	Normaal	70	5,00	11330,14	6,57	3,04
1378027	Ruskenveen	230098,24	579918,15	Verdeling	Normaal	50	5,00	18817,43	6,72	3,04
1378028	Ruskenveen	230069,89	579912,89	Verdeling	Normaal	50	5,00	14101,04	6,73	3,01
1378029	Ruskenveen	230069,35	579886,28	Verdeling	Normaal	50	5,00	14101,04	6,73	3,01
1378030	Ruskenveen	230007,27	579795,49	Verdeling	Normaal	50	5,00	14101,04	6,73	3,01
1378031	Ruskenveen	230007,27	579795,49	Verdeling	Normaal	50	5,00	18271,13	6,72	3,02
1378032	Ruskenveen	230014,96	579775,53	Verdeling	Normaal	50	5,00	14097,20	6,71	3,06
1378033	Ruskenveen	230037,58	579784,15	Verdeling	Normaal	50	5,00	8307,87	6,71	3,08
1378034	Ruskenveen	230038,54	579809,58	Verdeling	Normaal	50	5,00	8307,87	6,71	3,08
1378035	Ruskenveen	230107,22	579889,46	Verdeling	Normaal	50	5,00	8307,87	6,71	3,08
1378036	Ruskenveen	230098,24	579918,15	Verdeling	Normaal	50	5,00	19638,01	6,72	3,04
1378037	Vrijheidsplein	233093,70	580063,69	Verdeling	Normaal	70	5,00	19278,12	6,63	3,27
1378038	Vrijheidsplein	232791,71	580358,47	Verdeling	Normaal	70	5,00	19278,12	6,63	3,27
1378039	Vrijheidsplein	232903,65	580056,43	Verdeling	Normaal	70	5,00	17114,49	6,63	3,27
1378040	Vrijheidsplein	233226,37	580096,52	Verdeling	Normaal	70	5,00	17114,49	6,63	3,27
1378041	Vrijheidsplein	233055,59	580021,13	Verdeling	Normaal	70	5,00	17114,49	6,63	3,27
1378042	Ruskenveen	230270,64	581000,25	Verdeling	Normaal	60	5,00	9108,21	6,60	3,14
1378043	Ruskenveen	230270,64	581000,25	Verdeling	Normaal	60	5,00	7043,49	6,61	3,13
1378044	Bangeweer	230270,64	581000,25	Verdeling	Normaal	60	5,00	3254,61	6,59	3,17
1378045	Ruskenveen	230451,73	580123,62	Verdeling	Normaal	60	5,00	8558,95	6,61	3,13
1378046	Ruskenveen	230203,55	581868,56	Verdeling	Normaal	60	5,00	9719,24	6,61	3,13
1378047	Ruskenveen	230218,91	582283,31	Verdeling	Normaal	60	5,00	9719,24	6,61	3,13
1378048	Bangeweer	229637,47	581004,19	Verdeling	Normaal	60	5,00	3254,61	6,59	3,17
1378049	Bangeweer	230070,85	580997,52	Verdeling	Normaal	60	5,00	3254,61	6,59	3,17
1378050		231578,86	581764,69	Verdeling	Normaal	50	5,00	662,69	6,69	3,61
1378051		231676,22	581557,81	Verdeling	Normaal	50	5,00	662,69	6,69	3,61
1378052	Ruskenveen	230256,53	580030,06	Verdeling	Normaal	50	5,00	8462,37	6,71	3,06
1378053	Ruskenveen	230451,73	580123,62	Verdeling	Normaal	50	5,00	8462,37	6,71	3,06
1378054	Metaallaan	231607,20	582330,62	Verdeling	Normaal	50	5,00	2656,58	6,62	3,79
1378055	Metaallaan	231398,72	582263,44	Verdeling	Normaal	50	5,00	2656,58	6,62	3,79
1378056		231359,47	581686,19	Verdeling	Normaal	50	5,00	662,69	6,69	3,61
1378057		231578,86	581764,69	Verdeling	Normaal	50	5,00	662,69	6,69	3,61
1378058	Peizerweg	232400,34	580972,00	Verdeling	Normaal	50	5,00	14692,83	6,72	3,03
1378059	Peizerweg	232131,09	580861,50	Verdeling	Normaal	50	5,00	14692,83	6,72	3,03
1378060	Peizerweg	232131,09	580861,50	Verdeling	Normaal	50	5,00	9002,79	6,71	3,07
1378061	Diamantlaan	231257,95	581998,69	Verdeling	Normaal	50	5,00	2465,29	6,70	3,10
1378062	Protonstraat/Atoomweg	231916,64	581635,00	Verdeling	Normaal	50	5,00	3471,76	6,72	3,52
1378063	Protonstraat/Atoomweg	232003,30	581419,06	Verdeling	Normaal	50	5,00	3471,76	6,72	3,52
1378064	Siersteenlaan	231331,86	582774,50	Verdeling	Normaal	50	5,00	7433,86	6,72	3,04
1378065	Siersteenlaan	231094,08	582698,12	Verdeling	Normaal	50	5,00	7433,86	6,72	3,04
1378066	Peizerweg	230888,12	580146,12	Verdeling	Normaal	50	5,00	621,85	6,65	3,71
1378067	Peizerweg	231158,78	580248,56	Verdeling	Normaal	50	5,00	621,85	6,65	3,71
1378068	Peizerweg	231783,73	580718,25	Verdeling	Normaal	50	5,00	9002,79	6,71	3,07
1378069	Peizerweg	232038,65	580823,37	Verdeling	Normaal	50	5,00	9002,79	6,71	3,07
1378070	Diamantlaan	231359,00	581687,94	Verdeling	Normaal	50	5,00	2465,29	6,70	3,10
1378071	Diamantlaan	231288,84	581903,58	Verdeling	Normaal	50	5,00	2465,29	6,70	3,10
1378072	Friesestraatweg	231253,62	583525,62	Verdeling	Normaal	70	5,00	48543,51	6,63	3,28
1378073	Friesestraatweg	231386,27	583280,25	Verdeling	Normaal	70	5,00	46412,46	6,63	3,28
1378074		231350,28	583342,95	Verdeling	Normaal	70	5,00	3645,40	6,63	3,77
1378075	Friesestraatweg	231589,64	582867,38	Verdeling	Normaal	70	5,00	43617,22	6,63	3,27
1378076	Friesestraatweg	231460,30	583134,31	Verdeling	Normaal	70	5,00	43617,22	6,63	3,27
1378077	Hoendiep	232130,89	581346,74	Verdeling	Normaal	70	5,00	4745,49	6,72	3,03
1378078	Hoendiep	232130,89	581346,74	Verdeling	Normaal	70	5,00	14121,08	6,72	3,02
1378079	Hoendiep	232181,63	581255,73	Verdeling	Normaal	70	5,00	14121,08	6,72	3,02
1378080		232547,83	580971,62	Verdeling	Normaal	70	5,00	29984,75	6,63	3,28
1378081		232547,83	580971,62	Verdeling	Normaal	70	5,00	29097,72	6,63	3,27
1378082		232484,59	581029,75	Verdeling	Normaal	70	5,00	22980,01	6,63	3,28
1378083		232471,79	581021,76	Verdeling	Normaal	70	5,00	21063,99	6,63	3,26
1378084	GRONINGEN	232297,48	581125,90	Verdeling	Normaal	70	5,00	7004,74	6,62	3,31
1378085	GRONINGEN	232484,59	581029,75	Verdeling	Normaal	70	5,00	7004,74	6,62	3,31
1378086	GRONINGEN	232297,48	581125,90	Verdeling	Normaal	70	5,00	8033,73	6,63	3,28
1378087	GRONINGEN	232471,79	581021,76	Verdeling	Normaal	70	5,00	8033,73	6,63	3,28

Model: 2030_midden
Groep: (hoofdgroep)
Lijst van Wegen, voor rekenmethode Luchtkwaliteit - STACKS

ItemID	%Int(N)	%LV(D)	%LV(A)	%LV(N)	%MV(D)	%MV(A)	%MV(N)	%ZV(D)	%ZV(A)	%ZV(N)
1378005	0,91	94,54	97,14	92,31	3,77	1,75	3,67	1,69	1,11	4,02
1378006	0,92	92,59	96,08	89,66	5,12	2,40	4,94	2,29	1,52	5,41
1378007	0,93	91,55	95,51	88,26	5,84	2,75	5,61	2,61	1,74	6,14
1378008	0,92	92,01	95,76	88,87	5,52	2,60	5,32	2,47	1,64	5,82
1378009	0,92	93,01	96,31	90,22	4,83	2,26	4,67	2,16	1,43	5,11
1378010	0,90	97,65	98,79	96,65	1,62	0,74	1,60	0,73	0,47	1,75
1378011	0,90	97,65	98,79	96,65	1,62	0,74	1,60	0,73	0,47	1,75
1378012	0,93	89,73	94,49	85,84	7,09	3,37	6,76	3,17	2,13	7,40
1378013	0,94	88,80	93,96	84,61	7,74	3,70	7,35	3,46	2,34	8,04
1378014	0,93	89,73	94,49	85,84	7,09	3,37	6,76	3,17	2,13	7,40
1378015	0,94	88,80	93,96	84,61	7,74	3,70	7,35	3,46	2,34	8,04
1378016	0,94	88,80	93,96	84,61	7,74	3,70	7,35	3,46	2,34	8,04
1378017	0,93	89,73	94,49	85,84	7,09	3,37	6,76	3,17	2,13	7,40
1378018	0,94	87,75	93,36	83,24	8,46	4,07	8,00	3,79	2,57	8,76
1378019	0,94	87,75	93,36	83,24	8,46	4,07	8,00	3,79	2,57	8,76
1378020	0,94	87,58	93,26	83,03	8,58	4,13	8,10	3,84	2,61	8,87
1378021	0,95	85,94	92,30	80,91	9,71	4,71	9,11	4,35	2,98	9,98
1378022	0,94	88,22	93,63	83,85	8,14	3,90	7,71	3,64	2,47	8,44
1378023	0,93	91,48	95,47	88,16	5,88	2,77	5,65	2,63	1,76	6,18
1378024	0,90	95,96	98,20	96,04	3,24	1,43	2,92	0,81	0,37	1,04
1378025	1,03	96,65	98,42	96,31	2,56	1,15	2,51	0,79	0,43	1,18
1378026	1,12	92,99	95,17	90,67	3,95	2,43	4,00	3,06	2,40	5,33
1378027	0,90	93,87	97,23	93,99	4,91	2,20	4,43	1,22	0,57	1,58
1378028	0,90	92,46	96,57	92,61	6,03	2,72	5,45	1,50	0,71	1,94
1378029	0,90	92,46	96,57	92,61	6,03	2,72	5,45	1,50	0,71	1,94
1378030	0,90	92,46	96,57	92,61	6,03	2,72	5,45	1,50	0,71	1,94
1378031	0,90	93,16	96,90	93,29	5,48	2,46	4,95	1,36	0,64	1,76
1378032	0,90	95,35	97,92	95,44	3,72	1,65	3,36	0,93	0,43	1,20
1378033	0,90	96,67	98,52	96,74	2,66	1,17	2,40	0,66	0,31	0,86
1378034	0,90	96,67	98,52	96,74	2,66	1,17	2,40	0,66	0,31	0,86
1378035	0,90	96,67	98,52	96,74	2,66	1,17	2,40	0,66	0,31	0,86
1378036	0,90	94,29	97,43	94,40	4,57	2,04	4,13	1,14	0,53	1,47
1378037	0,92	91,98	95,74	88,83	5,54	2,61	5,33	2,48	1,65	5,84
1378038	0,92	91,98	95,74	88,83	5,54	2,61	5,33	2,48	1,65	5,84
1378039	0,92	92,38	95,97	89,37	5,27	2,47	5,08	2,36	1,56	5,56
1378040	0,92	92,38	95,97	89,37	5,27	2,47	5,08	2,36	1,56	5,56
1378041	0,92	92,38	95,97	89,37	5,27	2,47	5,08	2,36	1,56	5,56
1378042	1,03	96,71	98,45	96,37	2,51	1,13	2,46	0,78	0,42	1,16
1378043	1,03	96,11	98,16	95,72	2,97	1,34	2,91	0,92	0,49	1,37
1378044	1,02	98,99	99,53	98,89	0,77	0,34	0,76	0,24	0,13	0,36
1378045	1,03	96,07	98,14	95,67	3,00	1,36	2,94	0,93	0,50	1,39
1378046	1,03	96,15	98,18	95,76	2,94	1,33	2,88	0,91	0,49	1,36
1378047	1,03	96,15	98,18	95,76	2,94	1,33	2,88	0,91	0,49	1,36
1378048	1,02	98,99	99,53	98,89	0,77	0,34	0,76	0,24	0,13	0,36
1378049	1,02	98,99	99,53	98,89	0,77	0,34	0,76	0,24	0,13	0,36
1378050	0,66	88,05	93,96	91,43	7,44	3,80	6,26	4,51	2,24	2,30
1378051	0,66	88,05	93,96	91,43	7,44	3,80	6,26	4,51	2,24	2,30
1378052	0,90	95,52	98,00	95,61	3,59	1,59	3,24	0,89	0,41	1,15
1378053	0,90	95,52	98,00	95,61	3,59	1,59	3,24	0,89	0,41	1,15
1378054	0,68	98,95	99,50	99,27	0,65	0,31	0,53	0,40	0,19	0,20
1378055	0,68	98,95	99,50	99,27	0,65	0,31	0,53	0,40	0,19	0,20
1378056	0,66	88,05	93,96	91,43	7,44	3,80	6,26	4,51	2,24	2,30
1378057	0,66	88,05	93,96	91,43	7,44	3,80	6,26	4,51	2,24	2,30
1378058	0,90	93,51	97,06	93,63	5,20	2,33	4,69	1,29	0,61	1,67
1378059	0,90	93,51	97,06	93,63	5,20	2,33	4,69	1,29	0,61	1,67
1378060	0,90	95,85	98,15	95,93	3,32	1,47	3,00	0,83	0,38	1,07
1378061	0,90	97,99	99,11	98,03	1,61	0,70	1,45	0,40	0,18	0,52
1378062	0,65	82,71	90,98	87,38	10,77	5,67	9,22	6,52	3,35	3,39
1378063	0,65	82,71	90,98	87,38	10,77	5,67	9,22	6,52	3,35	3,39
1378064	0,90	94,35	97,46	94,46	4,53	2,02	4,09	1,13	0,53	1,46
1378065	0,90	94,35	97,46	94,46	4,53	2,02	4,09	1,13	0,53	1,46
1378066	0,67	93,85	96,99	95,67	3,83	1,90	3,17	2,32	1,12	1,16
1378067	0,67	93,85	96,99	95,67	3,83	1,90	3,17	2,32	1,12	1,16
1378068	0,90	95,85	98,15	95,93	3,32	1,47	3,00	0,83	0,38	1,07
1378069	0,90	95,85	98,15	95,93	3,32	1,47	3,00	0,83	0,38	1,07
1378070	0,90	97,99	99,11	98,03	1,61	0,70	1,45	0,40	0,18	0,52
1378071	0,90	97,99	99,11	98,03	1,61	0,70	1,45	0,40	0,18	0,52
1378072	0,92	93,20	96,41	90,47	4,70	2,20	4,55	2,10	1,39	4,98
1378073	0,92	92,76	96,17	89,88	5,00	2,34	4,83	2,24	1,48	5,29
1378074	0,68	97,46	98,78	98,24	1,58	0,77	1,29	0,96	0,45	0,47
1378075	0,92	92,33	95,94	89,31	5,30	2,49	5,10	2,37	1,57	5,59
1378076	0,92	92,33	95,94	89,31	5,30	2,49	5,10	2,37	1,57	5,59
1378077	0,90	93,84	97,22	93,96	4,94	2,21	4,46	1,23	0,57	1,59
1378078	0,90	93,16	96,90	93,29	5,48	2,46	4,95	1,36	0,64	1,76
1378079	0,90	93,16	96,90	93,29	5,48	2,46	4,95	1,36	0,64	1,76
1378080	0,92	93,16	96,40	90,43	4,72	2,21	4,57	2,11	1,40	5,00
1378081	0,92	92,09	95,80	88,97	5,47	2,57	5,26	2,45	1,63	5,76
1378082	0,92	92,75	96,17	89,87	5,01	2,35	4,84	2,24	1,48	5,29
1378083	0,93	91,67	95,57	88,41	5,76	2,71	5,53	2,58	1,72	6,06
1378084	0,91	94,52	97,13	92,28	3,79	1,76	3,68	1,69	1,11	4,03
1378085	0,91	94,52	97,13	92,28	3,79	1,76	3,68	1,69	1,11	4,03
1378086	0,92	93,19	96,41	90,46	4,71	2,20	4,55	2,11	1,39	4,98
1378087	0,92	93,19	96,41	90,46	4,71	2,20	4,55	2,11	1,39	4,98

Model: 2030_midden
Groep: (hoofdgroep)
Lijst van Wegen, voor rekenmethode Luchtkwaliteit - STACKS

ItemID	Omschr.	X-1	Y-1	Type	Wegtype	V	Breedte	Totaal aantal	%Int(D)	%Int(A)
1378088		232294,82	581134,73	Verdeling	Normaal	70	5,00	22980,01	6,63	3,28
1378089		231966,77	581744,50	Verdeling	Normaal	70	5,00	23802,17	6,63	3,26
1378090		232147,41	581328,48	Verdeling	Normaal	70	5,00	22980,01	6,63	3,28
1378091		232133,15	581321,72	Verdeling	Normaal	70	5,00	21063,99	6,63	3,26
1378092	GRONINGEN	232113,25	581382,97	Verdeling	Normaal	70	5,00	2007,31	6,62	3,33
1378093	GRONINGEN	231997,56	581663,59	Verdeling	Normaal	70	5,00	2007,31	6,62	3,33
1378094	GRONINGEN	231987,77	581660,79	Verdeling	Normaal	70	5,00	2738,18	6,63	3,27
1378095		232113,25	581382,97	Verdeling	Normaal	70	5,00	2738,18	6,63	3,27
1378096		231966,77	581744,50	Verdeling	Normaal	70	5,00	24987,32	6,63	3,28
1378097	Friesestraatweg	231234,77	583661,50	Verdeling	Normaal	70	5,00	1780,22	6,63	3,25
1378098	Friesestraatweg	231200,16	583633,84	Verdeling	Normaal	70	5,00	283,76	6,63	3,27
1378099	Friesestraatweg	231200,16	583633,84	Verdeling	Normaal	70	5,00	23075,19	6,63	3,28
1378100	Friesestraatweg	231225,27	583582,28	Verdeling	Normaal	70	5,00	24068,45	6,63	3,28
1378101	Friesestraatweg	231227,46	583642,08	Verdeling	Normaal	70	5,00	1496,46	6,63	3,24
1378102	Friesestraatweg	231225,27	583582,28	Verdeling	Normaal	70	5,00	9116,40	6,63	3,25
1378103	Peizerweg	232640,17	581002,44	Verdeling	Normaal	50	5,00	6950,27	6,76	2,91
1378104	Peizerweg	232641,55	581069,19	Verdeling	Normaal	50	5,00	6950,27	6,76	2,91
1378105		232285,20	581128,17	Verdeling	Normaal	70	5,00	21063,99	6,63	3,26
1378106	Peizerweg	232652,38	580900,31	Verdeling	Normaal	50	5,00	8659,31	6,74	2,98
1378107	Peizerweg	232641,19	580954,31	Verdeling	Normaal	50	5,00	8659,31	6,74	2,98
1378108	HOOGKERK 35	229683,92	580022,88	Verdeling	Normaal	70	5,00	6311,75	6,57	3,07
1378109	HOOGKERK 35	230007,27	579795,49	Verdeling	Normaal	70	5,00	4170,10	6,57	3,07
1378110	HOOGKERK 35	230170,53	579734,02	Verdeling	Normaal	70	5,00	12119,16	6,57	3,03
1378111	HOOGKERK 35	230037,58	579784,15	Verdeling	Normaal	70	5,00	5789,34	6,57	3,05
1378112	Ruskenveen	230006,53	579710,14	Verdeling	Normaal	50	5,00	12312,43	6,72	3,03
1378113		230006,53	579710,14	Verdeling	Normaal	70	5,00	2141,66	6,71	3,05
1378114		230006,53	579710,14	Verdeling	Normaal	70	5,00	6329,82	6,74	2,98
1378115	Weg der Verenigde Naties	232292,80	579607,16	Verdeling	Normaal	70	5,00	9309,46	6,63	3,23
1378116	Weg der Verenigde Naties	233257,47	580105,25	Verdeling	Normaal	70	5,00	54911,77	6,64	3,21
1378117	Weg der Verenigde Naties	233252,39	580123,35	Verdeling	Normaal	70	5,00	57412,16	6,64	3,21
1378118	Weg der Verenigde Naties	233363,01	580140,38	Verdeling	Normaal	70	5,00	47253,57	6,64	3,20
1378119	JULIANAWEG	233457,51	580173,25	Verdeling	Normaal	70	5,00	12912,30	6,63	3,25
1378120	Weg der Verenigde Naties	233457,51	580173,25	Verdeling	Normaal	70	5,00	34341,27	6,64	3,18
1378121	Kliefdiep	229813,03	582829,12	Verdeling	Normaal	50	5,00	0,00	--	--
1378122	Kliefdiep	230220,75	582335,81	Verdeling	Normaal	50	5,00	0,00	--	--
1378123	Kliefdiep	229785,71	582455,82	Verdeling	Normaal	50	5,00	0,00	--	--
1378124	Ruskenveen	230198,11	581561,88	Verdeling	Normaal	60	5,00	8884,38	6,60	3,14
1378125	Ruskenveen	230238,00	581197,37	Verdeling	Normaal	60	5,00	9108,21	6,60	3,14
1378126	Ruskenveen	230490,62	580494,19	Verdeling	Normaal	60	5,00	8472,49	6,61	3,13
1378127	Ruskenveen	230575,68	580313,44	Verdeling	Normaal	50	5,00	8558,95	6,61	3,13
1378128	Energieweg	231214,61	580482,77	Verdeling	Normaal	50	5,00	3837,53	6,69	3,12
1378129	Peizerweg	231158,78	580248,56	Verdeling	Normaal	50	5,00	621,85	6,65	3,71
1378130	Energieweg	231218,23	580438,23	Verdeling	Normaal	50	5,00	3837,53	6,69	3,12
1378131	Ruskenveen	230490,62	580494,19	Verdeling	Normaal	60	5,00	8472,49	6,61	3,13
1378132	Ruskenveen	230392,66	580668,52	Verdeling	Normaal	60	5,00	7043,49	6,61	3,13
1378133	Energieweg	230439,05	580584,00	Verdeling	Normaal	50	5,00	3039,93	6,62	3,78
1378134	Energieweg	231214,61	580482,77	Verdeling	Normaal	50	5,00	3168,37	6,69	3,12
1378135	Energieweg	231360,67	580577,37	Verdeling	Normaal	50	5,00	3168,37	6,61	3,80
1378138	Energieweg	230564,60	580342,48	Verdeling	Normaal	50	5,00	477,77	6,71	3,07
1378139	Energieweg	231214,61	580482,77	Verdeling	Normaal	50	5,00	767,34	6,69	3,12
1378143	Energieweg	230650,12	580609,38	Verdeling	Normaal	50	5,00	3039,93	6,62	3,78
1378144	Energieweg	231006,75	580769,74	Verdeling	Normaal	50	5,00	2410,15	6,62	3,79
1378153	Hoendiep	232663,77	581529,94	Verdeling	Normaal	50	5,00	13014,15	6,72	3,02
1378154	Hoendiep	229846,91	581688,88	Verdeling	Normaal	50	5,00	702,03	6,69	3,13
1378155	Hoendiep	229370,05	581620,62	Verdeling	Normaal	50	5,00	25,52	6,69	3,11
1378156	Hoendiep	231568,14	581459,06	Verdeling	Normaal	50	5,00	13852,78	6,71	3,06
1378157	Hoendiep	232566,20	581512,69	Verdeling	Normaal	50	5,00	13790,17	6,73	3,00
1378158	Hoendiep	229502,22	581650,38	Verdeling	Normaal	50	5,00	25,52	6,69	3,11
1378159	Hoendiep	229846,91	581688,88	Verdeling	Normaal	50	5,00	25,52	6,69	3,11
1378160	Hoendiep	230514,72	581567,56	Verdeling	Normaal	60	5,00	6210,28	6,63	3,03
1378161	Hoendiep	229915,25	581748,81	Verdeling	Normaal	60	5,00	5522,37	6,64	2,99
1378162	Hoendiep	230470,88	581580,88	Verdeling	Normaal	60	5,00	6210,28	6,63	3,03
1378163	Hoendiep	231078,64	581515,69	Verdeling	Normaal	50	5,00	6687,92	6,74	2,97
1378164	Hoendiep	230919,61	581534,81	Verdeling	Normaal	50	5,00	1467,89	6,63	3,75
1378165	Hoendiep	231874,03	581334,69	Verdeling	Normaal	50	5,00	13852,78	6,71	3,06
1378166	Hoendiep	232013,80	581331,81	Verdeling	Normaal	50	5,00	18422,36	6,72	3,02
1378167	VIERVERLATENWEG	229455,17	581931,75	Verdeling	Normaal	60	5,00	5004,29	6,65	2,97
1378168	Hoendiep	230514,72	581567,56	Verdeling	Normaal	60	5,00	6210,28	6,63	3,03
1378169	Hoendiep	230921,12	581523,88	Verdeling	Normaal	60	5,00	6210,28	6,63	3,03
1378170	Hoendiep	231356,42	581492,38	Verdeling	Normaal	50	5,00	6687,92	6,74	2,97
1378171	Hoendiep	231396,75	581488,56	Verdeling	Normaal	50	5,00	7190,40	6,73	3,00
1378172	Hoendiep	232267,02	581391,31	Verdeling	Normaal	50	5,00	13790,17	6,73	3,00
1378173	Hoendiep	232518,00	581493,44	Verdeling	Normaal	50	5,00	13790,17	6,73	3,00
1378174	Hoendiep	232738,20	581519,69	Verdeling	Normaal	50	5,00	13014,15	6,72	3,02
1378175	Hoendiep	232663,77	581529,94	Verdeling	Normaal	50	5,00	13798,39	6,73	3,00
1378176	Hoendiep	232566,20	581512,69	Verdeling	Normaal	50	5,00	13790,17	6,73	3,00
1378177	Hoendiep	232621,77	581529,56	Verdeling	Normaal	50	5,00	8,22	6,65	3,70
1378178	Hoendiep	232439,28	581471,50	Verdeling	Normaal	50	5,00	8,22	6,65	3,70
1378179	Hoendiep	232439,28	581471,50	Verdeling	Normaal	50	5,00	328,71	6,68	3,63
1378180	Hoendiep	232267,02	581391,31	Verdeling	Normaal	50	5,00	328,71	6,68	3,63
1378181	VIERVERLATENWEG	229915,25	581748,81	Verdeling	Normaal	60	5,00	5004,29	6,65	2,97
1378182	VIERVERLATENWEG	229455,17	581931,75	Verdeling	Normaal	60	5,00	5004,29	6,65	2,97
1378183	Hoendiep	229502,22	581650,38	Verdeling	Normaal	50	5,00	25,52	6,69	3,11

Model: 2030_midden
Groep: (hoofdgroep)
Lijst van Wegen, voor rekenmethode Luchtkwaliteit - STACKS

ItemID	%Int(N)	%LV(D)	%LV(A)	%LV(N)	%MV(D)	%MV(A)	%MV(N)	%ZV(D)	%ZV(A)	%ZV(N)
1378088	0,92	92,75	96,17	89,87	5,01	2,35	4,84	2,24	1,48	5,29
1378089	0,93	91,74	95,62	88,51	5,70	2,69	5,48	2,55	1,70	6,00
1378090	0,92	92,75	96,17	89,87	5,01	2,35	4,84	2,24	1,48	5,29
1378091	0,93	91,67	95,57	88,41	5,76	2,71	5,53	2,58	1,72	6,06
1378092	0,91	96,41	98,14	94,91	2,48	1,14	2,43	1,11	0,72	2,66
1378093	0,91	96,41	98,14	94,91	2,48	1,14	2,43	1,11	0,72	2,66
1378094	0,92	92,34	95,94	89,31	5,29	2,48	5,10	2,37	1,57	5,59
1378095	0,92	92,34	95,94	89,31	5,29	2,48	5,10	2,37	1,57	5,59
1378096	0,92	93,04	96,33	90,27	4,81	2,25	4,65	2,15	1,42	5,09
1378097	0,93	90,75	95,06	87,19	6,39	3,02	6,12	2,86	1,91	6,70
1378098	0,92	92,43	95,99	89,43	5,23	2,45	5,04	2,34	1,55	5,52
1378099	0,92	93,14	96,38	90,40	4,74	2,21	4,58	2,12	1,40	5,02
1378100	0,92	93,02	96,32	90,24	4,82	2,26	4,66	2,16	1,43	5,10
1378101	0,93	90,44	94,89	86,77	6,61	3,13	6,32	2,96	1,98	6,92
1378102	0,93	91,23	95,33	87,82	6,06	2,86	5,81	2,71	1,81	6,36
1378103	0,91	86,13	93,44	86,38	11,11	5,20	10,04	2,76	1,35	3,58
1378104	0,91	86,13	93,44	86,38	11,11	5,20	10,04	2,76	1,35	3,58
1378105	0,93	91,67	95,57	88,41	5,76	2,71	5,53	2,58	1,72	6,06
1378106	0,90	90,57	95,66	90,74	7,55	3,45	6,83	1,88	0,90	2,43
1378107	0,90	90,57	95,66	90,74	7,55	3,45	6,83	1,88	0,90	2,43
1378108	1,11	95,67	97,05	94,18	2,44	1,49	2,49	1,89	1,47	3,32
1378109	1,11	95,79	97,13	94,35	2,37	1,44	2,42	1,84	1,43	3,23
1378110	1,12	92,20	94,62	89,65	4,39	2,71	4,44	3,41	2,68	5,91
1378111	1,12	93,85	95,78	91,80	3,46	2,12	3,52	2,69	2,10	4,69
1378112	0,90	93,77	97,19	93,89	4,99	2,23	4,51	1,24	0,58	1,61
1378113	0,90	95,12	97,82	95,22	3,90	1,73	3,52	0,97	0,45	1,26
1378114	0,90	90,11	95,44	90,30	7,92	3,62	7,15	1,97	0,94	2,55
1378115	0,93	89,73	94,49	85,84	7,09	3,37	6,76	3,17	2,13	7,40
1378116	0,94	88,45	93,76	84,16	7,98	3,82	7,56	3,57	2,42	8,28
1378117	0,94	88,22	93,63	83,85	8,14	3,90	7,71	3,64	2,47	8,44
1378118	0,94	87,96	93,48	83,52	8,31	3,99	7,87	3,72	2,53	8,61
1378119	0,93	91,18	95,30	87,76	6,09	2,88	5,84	2,73	1,82	6,40
1378120	0,95	86,76	92,78	81,96	9,15	4,42	8,61	4,10	2,80	9,43
1378121	--	100,00	100,00	100,00	--	--	--	--	--	--
1378122	--	100,00	100,00	100,00	--	--	--	--	--	--
1378123	--	100,00	100,00	100,00	--	--	--	--	--	--
1378124	1,03	96,60	98,40	96,25	2,60	1,17	2,55	0,80	0,43	1,20
1378125	1,03	96,71	98,45	96,37	2,51	1,13	2,46	0,78	0,42	1,16
1378126	1,03	96,21	98,21	95,82	2,90	1,31	2,84	0,90	0,48	1,34
1378127	1,03	96,07	98,14	95,67	3,00	1,36	2,94	0,93	0,50	1,39
1378128	0,90	99,52	99,79	99,53	0,39	0,17	0,35	0,10	0,04	0,12
1378129	0,67	93,85	96,99	95,67	3,83	1,90	3,17	2,32	1,12	1,16
1378130	0,90	99,52	99,79	99,53	0,39	0,17	0,35	0,10	0,04	0,12
1378131	1,03	96,21	98,21	95,82	2,90	1,31	2,84	0,90	0,48	1,34
1378132	1,03	96,11	98,16	95,72	2,97	1,34	2,91	0,92	0,49	1,37
1378133	0,68	98,10	99,09	98,68	1,18	0,57	0,97	0,72	0,34	0,35
1378134	0,90	99,61	99,83	99,62	0,31	0,14	0,28	0,08	0,04	0,10
1378135	0,68	99,60	99,81	99,72	0,25	0,12	0,20	0,15	0,07	0,07
1378138	0,90	96,25	98,33	96,33	3,00	1,32	2,71	0,75	0,34	0,96
1378139	0,90	99,19	99,65	99,21	0,65	0,28	0,58	0,16	0,07	0,21
1378143	0,68	98,10	99,09	98,68	1,18	0,57	0,97	0,72	0,34	0,35
1378144	0,68	98,47	99,27	98,94	0,95	0,46	0,77	0,58	0,27	0,28
1378153	0,90	92,85	96,75	92,99	5,73	2,58	5,17	1,42	0,67	1,84
1378154	0,90	99,96	99,98	99,96	0,03	0,01	0,03	0,01	--	0,01
1378155	0,90	99,01	99,57	99,03	0,79	0,34	0,71	0,20	0,09	0,25
1378156	0,90	95,33	97,91	95,42	3,74	1,66	3,38	0,93	0,43	1,20
1378157	0,90	91,70	96,21	91,86	6,64	3,01	6,00	1,65	0,78	2,14
1378158	0,90	99,01	99,57	99,03	0,79	0,34	0,71	0,20	0,09	0,25
1378159	0,90	99,01	99,57	99,03	0,79	0,34	0,71	0,20	0,09	0,25
1378160	1,04	89,82	95,02	88,86	7,77	3,64	7,56	2,41	1,34	3,57
1378161	1,04	86,79	93,42	85,59	10,09	4,81	9,79	3,12	1,77	4,62
1378162	1,04	89,82	95,02	88,86	7,77	3,64	7,56	2,41	1,34	3,57
1378163	0,90	89,72	95,25	89,91	8,23	3,77	7,44	2,05	0,98	2,65
1378164	0,67	96,12	98,12	97,29	2,41	1,18	1,98	1,46	0,70	0,73
1378165	0,90	95,33	97,91	95,42	3,74	1,66	3,38	0,93	0,43	1,20
1378166	0,90	93,18	96,91	93,31	5,46	2,45	4,93	1,36	0,64	1,76
1378167	1,04	85,44	92,69	84,14	11,12	5,34	10,77	3,44	1,97	5,09
1378168	1,04	89,82	95,02	88,86	7,77	3,64	7,56	2,41	1,34	3,57
1378169	1,04	89,82	95,02	88,86	7,77	3,64	7,56	2,41	1,34	3,57
1378170	0,90	89,72	95,25	89,91	8,23	3,77	7,44	2,05	0,98	2,65
1378171	0,90	91,36	96,04	91,52	6,92	3,14	6,25	1,72	0,82	2,23
1378172	0,90	91,70	96,21	91,86	6,64	3,01	6,00	1,65	0,78	2,14
1378173	0,90	91,70	96,21	91,86	6,64	3,01	6,00	1,65	0,78	2,14
1378174	0,90	92,85	96,75	92,99	5,73	2,58	5,17	1,42	0,67	1,84
1378175	0,90	91,71	96,21	91,86	6,64	3,01	6,00	1,65	0,78	2,14
1378176	0,90	91,70	96,21	91,86	6,64	3,01	6,00	1,65	0,78	2,14
1378177	0,67	93,58	96,85	95,48	4,00	1,98	3,31	2,42	1,17	1,21
1378178	0,67	93,58	96,85	95,48	4,00	1,98	3,31	2,42	1,17	1,21
1378179	0,66	89,18	94,56	92,27	6,74	3,42	5,65	4,08	2,02	2,08
1378180	0,66	89,18	94,56	92,27	6,74	3,42	5,65	4,08	2,02	2,08
1378181	1,04	85,44	92,69	84,14	11,12	5,34	10,77	3,44	1,97	5,09
1378182	1,04	85,44	92,69	84,14	11,12	5,34	10,77	3,44	1,97	5,09
1378183	0,90	99,01	99,57	99,03	0,79	0,34	0,71	0,20	0,09	0,25

Model: 2030_midden
Groep: (hoofdgroep)
Lijst van Wegen, voor rekenmethode Luchtkwaliteit - STACKS

ItemID	Omschr.	X-1	Y-1	Type	Wegtype	V	Breedte	Totaal aantal	%Int(D)	%Int(A)
1378184	Hoendiep	229735,27	581668,19	Verdeling	Normaal	50	5,00	25,52	6,69	3,11
1378185	Hoendiep	231638,17	581430,50	Verdeling	Normaal	50	5,00	13852,78	6,71	3,06
1378186	Hoendiep	231356,42	581492,38	Verdeling	Normaal	50	5,00	6687,92	6,74	2,97
1378187	Hoendiep	231078,64	581515,69	Verdeling	Normaal	50	5,00	6687,92	6,74	2,97
1378188	Hoendiep	232081,47	581336,94	Verdeling	Normaal	50	5,00	18422,36	6,72	3,02
1378189	Hoendiep	232130,89	581346,74	Verdeling	Normaal	50	5,00	14118,89	6,73	3,00
1378190	Hoendiep	232267,02	581391,31	Verdeling	Normaal	50	5,00	14118,89	6,73	3,00
1378191	Hoendiep	232151,06	581353,49	Verdeling	Normaal	50	5,00	14118,89	6,73	3,00
1378192	Hoendiep	231874,03	581334,69	Verdeling	Normaal	50	5,00	13852,78	6,71	3,06
1378193	Hoendiep	231778,92	581364,71	Verdeling	Normaal	50	5,00	13852,78	6,71	3,06
1378194	Hoendiep	231568,14	581459,06	Verdeling	Normaal	50	5,00	13852,78	6,71	3,06
1378195	Hoendiep	231396,75	581488,56	Verdeling	Normaal	50	5,00	7190,40	6,73	3,00
1527707		231222,12	581185,66	Verdeling	Normaal	50	7,00	1771,18	6,62	3,78
1527708	Energieweg	230972,10	581146,74	Verdeling	Normaal	50	7,00	3943,42	6,62	3,79
1527711		230244,06	581142,19	Verdeling	Normaal	50	7,00	3283,77	6,61	3,81
1527712		230972,13	581147,08	Verdeling	Normaal	50	7,00	2884,76	6,61	3,81
1527715		231471,33	581482,17	Verdeling	Normaal	50	7,00	9040,56	6,62	3,79
1527716		232013,96	581331,63	Verdeling	Normaal	50	7,00	1143,58	6,62	3,78
1527717	Energieweg	230971,63	581147,14	Verdeling	Normaal	50	7,00	4563,15	6,61	3,81
1527718		231461,45	581440,80	Verdeling	Normaal	50	7,00	4597,44	6,62	3,78
1527719		231788,57	581201,63	Verdeling	Normaal	50	7,00	724,90	6,62	3,79
1543846	Zijlvesterweg	228890,25	584578,94	Verdeling	Normaal	50	7,00	6914,86	6,61	3,10
1543847	Zijlvesterweg	228878,97	584515,31	Verdeling	Normaal	50	7,00	6914,86	6,61	3,10
1543848	Zijlvesterweg	228938,08	584362,50	Verdeling	Normaal	50	7,00	6834,07	6,61	3,10
1543849	Zijlvesterweg	228987,67	583966,50	Verdeling	Normaal	50	7,00	6834,07	6,61	3,10
1543850	Noodweg	229055,88	583885,12	Verdeling	Normaal	50	7,00	6834,07	6,61	3,10
1543851	Noodweg	229223,62	583816,88	Verdeling	Normaal	50	7,00	6834,07	6,72	3,04
1543865	Noodweg	229309,86	583261,56	Verdeling	Normaal	50	7,00	6224,04	6,72	3,03
1543866	Noodweg	229321,50	583028,25	Verdeling	Normaal	50	7,00	6046,30	6,72	3,03
1543874	LEEGEWEG	229576,06	582781,56	Verdeling	Normaal	50	7,00	2865,18	6,70	3,10
1543875	Noodweg	229284,14	583705,75	Verdeling	Normaal	50	7,00	6834,07	6,72	3,04
1543876	Kerkstraat	229370,52	581887,25	Verdeling	Normaal	50	7,00	4247,56	6,73	3,00
1543877	Noodweg	229284,14	583705,75	Verdeling	Normaal	50	7,00	6205,14	6,72	3,03
1543878	Noodweg	229297,03	583471,12	Verdeling	Normaal	50	7,00	6205,14	6,72	3,03
1543879	Noodweg	229309,86	583261,56	Verdeling	Normaal	50	7,00	6205,14	6,72	3,03
1543880	Noodweg	229297,03	583471,12	Verdeling	Normaal	50	7,00	6205,14	6,72	3,03
1543881	De Held	230227,83	582526,38	Verdeling	Normaal	50	7,00	5048,99	6,72	3,04
1543882	Siersteenlaan	230220,75	582335,81	Verdeling	Normaal	50	7,00	5048,99	6,72	3,04
1543883	De Held	230245,16	582887,56	Verdeling	Normaal	50	7,00	4037,66	6,72	3,05
1543884	De Held	230245,16	582887,56	Verdeling	Normaal	50	7,00	4037,66	6,72	3,05
1543893	LEEGEWEG	230014,97	582883,62	Verdeling	Normaal	50	7,00	2865,18	6,70	3,10
1543894	LEEGEWEG	230256,53	582936,62	Verdeling	Normaal	50	7,00	2865,18	6,70	3,10
1543897	Kerkstraat	229370,05	581620,62	Verdeling	Normaal	50	7,00	4247,56	6,73	3,00
1543898	Kerkstraat	229370,52	581887,25	Verdeling	Normaal	50	7,00	4247,56	6,73	3,00
1543899	LEEGEWEG	229321,30	582795,75	Verdeling	Normaal	50	7,00	6046,30	6,72	3,03
1543900	LEEGEWEG	229321,50	583028,25	Verdeling	Normaal	50	7,00	6046,30	6,72	3,03
1543901	De Held	230237,12	582778,81	Verdeling	Normaal	50	7,00	4037,66	6,72	3,05
1543902	De Held	230227,83	582526,38	Verdeling	Normaal	50	7,00	4037,66	6,72	3,05
1543903	LEEGEWEG	229576,06	582781,56	Verdeling	Normaal	50	7,00	2495,61	6,70	3,10
1543904	LEEGEWEG	229321,30	582795,75	Verdeling	Normaal	50	7,00	2495,61	6,70	3,10
1543906	Kerkstraat	229321,30	582795,75	Verdeling	Normaal	50	7,00	4642,15	6,73	3,01
1543907	Kerkstraat	229345,14	582288,62	Verdeling	Normaal	50	7,00	4247,56	6,73	3,00
1543910	LEEGEWEG	229649,34	582783,88	Verdeling	Normaal	50	7,00	2865,18	6,70	3,10
1543911	Kerkstraat	229345,14	582288,62	Verdeling	Normaal	50	7,00	4247,56	6,73	3,00
1543912	Kerkstraat	229360,61	581988,12	Verdeling	Normaal	50	7,00	4247,56	6,73	3,00
1543913	Kerkstraat	229349,40	582188,72	Verdeling	Normaal	50	7,00	4247,56	6,73	3,00
1543914	Kerkstraat	229324,90	582695,81	Verdeling	Normaal	50	7,00	4247,56	6,73	3,00
1543915	Kerkstraat	229338,84	582388,43	Verdeling	Normaal	50	7,00	4247,56	6,73	3,00
1543916	Kerkstraat	229329,03	582595,90	Verdeling	Normaal	50	7,00	4247,56	6,73	3,00
1543921	LEEGEWEG	230014,97	582883,62	Verdeling	Normaal	50	7,00	2865,18	6,70	3,10
1543922	LEEGEWEG	229745,91	582809,51	Verdeling	Normaal	50	7,00	2865,18	6,70	3,10

Model: 2030_midden
Groep: (hoofdgroep)
Lijst van Wegen, voor rekenmethode Luchtkwaliteit - STACKS

ItemID	%Int(N)	%LV(D)	%LV(A)	%LV(N)	%MV(D)	%MV(A)	%MV(N)	%ZV(D)	%ZV(A)	%ZV(N)
1378184	0,90	99,01	99,57	99,03	0,79	0,34	0,71	0,20	0,09	0,25
1378185	0,90	95,33	97,91	95,42	3,74	1,66	3,38	0,93	0,43	1,20
1378186	0,90	89,72	95,25	89,91	8,23	3,77	7,44	2,05	0,98	2,65
1378187	0,90	89,72	95,25	89,91	8,23	3,77	7,44	2,05	0,98	2,65
1378188	0,90	93,18	96,91	93,31	5,46	2,45	4,93	1,36	0,64	1,76
1378189	0,90	91,65	96,18	91,81	6,69	3,03	6,04	1,66	0,79	2,15
1378190	0,90	91,65	96,18	91,81	6,69	3,03	6,04	1,66	0,79	2,15
1378191	0,90	91,65	96,18	91,81	6,69	3,03	6,04	1,66	0,79	2,15
1378192	0,90	95,33	97,91	95,42	3,74	1,66	3,38	0,93	0,43	1,20
1378193	0,90	95,33	97,91	95,42	3,74	1,66	3,38	0,93	0,43	1,20
1378194	0,90	95,33	97,91	95,42	3,74	1,66	3,38	0,93	0,43	1,20
1378195	0,90	91,36	96,04	91,52	6,92	3,14	6,25	1,72	0,82	2,23
1527707	0,68	98,19	99,13	98,74	1,13	0,55	0,92	0,68	0,32	0,34
1527708	0,68	99,05	99,55	99,34	0,59	0,29	0,48	0,36	0,17	0,18
1527711	0,68	99,88	99,94	99,92	0,07	0,03	0,06	0,04	0,02	0,02
1527712	0,68	99,87	99,94	99,91	0,08	0,04	0,07	0,05	0,02	0,02
1527715	0,68	98,97	99,51	99,29	0,64	0,31	0,52	0,39	0,18	0,19
1527716	0,68	98,01	99,05	98,62	1,24	0,60	1,01	0,75	0,35	0,37
1527717	0,68	99,94	99,97	99,96	0,04	0,02	0,03	0,02	0,01	0,01
1527718	0,68	98,05	99,06	98,64	1,22	0,59	0,99	0,74	0,35	0,36
1527719	0,68	98,53	99,30	98,98	0,92	0,44	0,75	0,56	0,26	0,27
1543846	1,03	94,14	97,20	93,56	4,48	2,05	4,38	1,39	0,75	2,07
1543847	1,03	94,14	97,20	93,56	4,48	2,05	4,38	1,39	0,75	2,07
1543848	1,03	94,20	97,23	93,62	4,43	2,03	4,33	1,37	0,75	2,05
1543849	1,03	94,20	97,23	93,62	4,43	2,03	4,33	1,37	0,75	2,05
1543850	1,03	94,20	97,23	93,62	4,43	2,03	4,33	1,37	0,75	2,05
1543851	0,90	94,12	97,35	94,24	4,71	2,10	4,25	1,17	0,55	1,51
1543865	0,90	93,41	97,02	93,53	5,28	2,37	4,77	1,31	0,62	1,70
1543866	0,90	93,23	96,93	93,36	5,42	2,43	4,90	1,35	0,63	1,74
1543874	0,90	97,87	99,06	97,92	1,70	0,74	1,54	0,42	0,19	0,55
1543875	0,90	94,12	97,35	94,24	4,71	2,10	4,25	1,17	0,55	1,51
1543876	0,90	91,47	96,09	91,63	6,83	3,10	6,17	1,70	0,81	2,20
1543877	0,90	93,68	97,15	93,81	5,06	2,26	4,57	1,26	0,59	1,63
1543878	0,90	93,68	97,15	93,81	5,06	2,26	4,57	1,26	0,59	1,63
1543879	0,90	93,68	97,15	93,81	5,06	2,26	4,57	1,26	0,59	1,63
1543880	0,90	93,68	97,15	93,81	5,06	2,26	4,57	1,26	0,59	1,63
1543881	0,90	93,97	97,28	94,09	4,83	2,16	4,36	1,20	0,56	1,55
1543882	0,90	93,97	97,28	94,09	4,83	2,16	4,36	1,20	0,56	1,55
1543883	0,90	94,57	97,56	94,67	4,35	1,94	3,93	1,08	0,50	1,40
1543884	0,90	94,57	97,56	94,67	4,35	1,94	3,93	1,08	0,50	1,40
1543893	0,90	97,87	99,06	97,92	1,70	0,74	1,54	0,42	0,19	0,55
1543894	0,90	97,87	99,06	97,92	1,70	0,74	1,54	0,42	0,19	0,55
1543897	0,90	91,47	96,09	91,63	6,83	3,10	6,17	1,70	0,81	2,20
1543898	0,90	91,47	96,09	91,63	6,83	3,10	6,17	1,70	0,81	2,20
1543899	0,90	93,23	96,93	93,36	5,42	2,43	4,90	1,35	0,63	1,74
1543900	0,90	93,23	96,93	93,36	5,42	2,43	4,90	1,35	0,63	1,74
1543901	0,90	94,57	97,56	94,67	4,35	1,94	3,93	1,08	0,50	1,40
1543902	0,90	94,57	97,56	94,67	4,35	1,94	3,93	1,08	0,50	1,40
1543903	0,90	97,98	99,11	98,02	1,62	0,71	1,46	0,40	0,18	0,52
1543904	0,90	97,98	99,11	98,02	1,62	0,71	1,46	0,40	0,18	0,52
1543906	0,90	92,19	96,44	92,34	6,26	2,83	5,65	1,56	0,74	2,01
1543907	0,90	91,47	96,09	91,63	6,83	3,10	6,17	1,70	0,81	2,20
1543910	0,90	97,87	99,06	97,92	1,70	0,74	1,54	0,42	0,19	0,55
1543911	0,90	91,47	96,09	91,63	6,83	3,10	6,17	1,70	0,81	2,20
1543912	0,90	91,47	96,09	91,63	6,83	3,10	6,17	1,70	0,81	2,20
1543913	0,90	91,47	96,09	91,63	6,83	3,10	6,17	1,70	0,81	2,20
1543914	0,90	91,47	96,09	91,63	6,83	3,10	6,17	1,70	0,81	2,20
1543915	0,90	91,47	96,09	91,63	6,83	3,10	6,17	1,70	0,81	2,20
1543916	0,90	91,47	96,09	91,63	6,83	3,10	6,17	1,70	0,81	2,20
1543921	0,90	97,87	99,06	97,92	1,70	0,74	1,54	0,42	0,19	0,55
1543922	0,90	97,87	99,06	97,92	1,70	0,74	1,54	0,42	0,19	0,55

Model: 2030_hoog
Groep: (hoofdgroep)
Lijst van Wegen, voor rekenmethode Luchtkwaliteit - STACKS

ItemID	Omschr.	X-1	Y-1	Type	Wegtype	V	Breedte	Totaal aantal	%Int(D)	%Int(A)
1378196	Weg der Verenigde Naties	229679,03	580051,19	Verdeling	Snelweg	100	5,00	37161,71	6,58	2,97
1378197	Weg der Verenigde Naties	229683,92	580022,88	Verdeling	Snelweg	100	5,00	35905,75	6,58	2,98
1378198	Weg der Verenigde Naties	227157,19	579914,81	Verdeling	Snelweg	130	5,00	40934,14	6,58	2,99
1378199	Weg der Verenigde Naties	228011,72	580199,06	Verdeling	Snelweg	130	5,00	42361,86	6,58	2,99
1378200	Weg der Verenigde Naties	228173,05	580244,06	Verdeling	Snelweg	130	5,00	42361,86	6,58	2,99
1378201	Weg der Verenigde Naties	228373,14	580264,31	Verdeling	Snelweg	130	5,00	42361,86	6,58	2,99
1378202	Weg der Verenigde Naties	229022,23	580229,19	Verdeling	Snelweg	130	5,00	42361,86	6,58	2,99
1378203	Weg der Verenigde Naties	229217,41	580210,00	Verdeling	Snelweg	130	5,00	42361,86	6,58	2,99
1378204	Weg der Verenigde Naties	229683,92	580022,88	Verdeling	Snelweg	130	5,00	42361,86	6,58	2,99
1378205	Weg der Verenigde Naties	227030,88	579889,06	Verdeling	Snelweg	130	5,00	40431,95	6,58	2,99
1378206	Weg der Verenigde Naties	228020,00	580223,00	Verdeling	Snelweg	130	5,00	41971,07	6,58	2,99
1378207	Weg der Verenigde Naties	228144,58	580257,56	Verdeling	Snelweg	130	5,00	41971,07	6,58	2,99
1378208	Weg der Verenigde Naties	228270,59	580276,56	Verdeling	Snelweg	130	5,00	41971,07	6,58	2,99
1378209	Weg der Verenigde Naties	228351,88	580280,56	Verdeling	Snelweg	130	5,00	41971,07	6,58	2,99
1378210	Weg der Verenigde Naties	229116,94	580237,88	Verdeling	Snelweg	130	5,00	41971,07	6,58	2,99
1378211	Weg der Verenigde Naties	229327,80	580200,12	Verdeling	Snelweg	130	5,00	41971,07	6,58	2,99
1378212	Weg der Verenigde Naties	229679,03	580051,19	Verdeling	Snelweg	130	5,00	41971,07	6,58	2,99
1378213	Weg der Verenigde Naties	230394,45	579688,00	Verdeling	Snelweg	100	5,00	35905,75	6,58	2,98
1378214	Weg der Verenigde Naties	230409,00	579709,69	Verdeling	Snelweg	100	5,00	37161,71	6,58	2,97
1378215	Weg der Verenigde Naties	230394,45	579688,00	Verdeling	Snelweg	100	5,00	48179,41	6,64	3,20
1378216	Weg der Verenigde Naties	230409,00	579709,69	Verdeling	Snelweg	100	5,00	50282,98	6,64	3,20
1378217	Weg der Verenigde Naties	230728,08	579565,88	Verdeling	Snelweg	100	5,00	48179,41	6,64	3,20
1378218	Weg der Verenigde Naties	231225,00	579427,00	Verdeling	Snelweg	100	5,00	48179,41	6,64	3,20
1378219	Weg der Verenigde Naties	231368,70	579398,56	Verdeling	Snelweg	100	5,00	48179,41	6,64	3,20
1378220	Weg der Verenigde Naties	231587,42	579382,94	Verdeling	Snelweg	100	5,00	48179,41	6,64	3,20
1378221	Weg der Verenigde Naties	230799,08	579560,44	Verdeling	Snelweg	100	5,00	50282,98	6,64	3,20
1378222	Weg der Verenigde Naties	231193,72	579449,75	Verdeling	Snelweg	100	5,00	50282,98	6,64	3,20
1378223	Weg der Verenigde Naties	231364,88	579414,38	Verdeling	Snelweg	100	5,00	50282,98	6,64	3,20
1378224	Weg der Verenigde Naties	231597,69	579398,06	Verdeling	Snelweg	100	5,00	50282,98	6,64	3,20
1378225	HOOGKERK 35	229679,03	580051,19	Verdeling	Normaal	70	5,00	4809,36	6,57	3,09
1378226	HOOGKERK 35	229962,33	579980,38	Verdeling	Normaal	70	5,00	4809,36	6,57	3,09
1378227	Hoendiep	232663,77	581529,94	Verdeling	Normaal	50	5,00	13031,44	6,72	3,02
1378228	Hoendiep	229846,91	581688,88	Verdeling	Normaal	50	5,00	702,98	6,69	3,13
1378229	Diamantlaan	231359,47	581686,19	Verdeling	Normaal	50	5,00	2757,94	6,71	3,07
1378230	Peizerweg	231580,44	580435,19	Verdeling	Normaal	50	5,00	9686,55	6,71	3,07
1378231	Peizerweg	231559,64	580585,94	Verdeling	Normaal	50	5,00	9686,55	6,71	3,07
1378232	Peizerweg	232520,75	580996,38	Verdeling	Normaal	50	5,00	15355,09	6,72	3,03
1378233	GRONINGEN	232689,72	580794,94	Verdeling	Normaal	50	5,00	2594,22	6,62	3,30
1378234	GRONINGEN	232581,16	580765,31	Verdeling	Normaal	50	5,00	1831,52	6,63	3,23
1378235	GRONINGEN	232581,16	580765,31	Verdeling	Normaal	70	5,00	7859,22	6,63	3,28
1378236	Siersteenlaan	230315,12	582332,31	Verdeling	Normaal	50	5,00	9840,22	6,71	3,07
1378237	Hoendiep	229370,05	581620,62	Verdeling	Normaal	50	5,00	25,30	6,69	3,12
1378238	Zuiderweg	230287,23	579835,81	Verdeling	Normaal	50	5,00	466,87	6,62	3,79
1378239	Metaallaan	231247,41	582215,12	Verdeling	Normaal	50	5,00	2383,10	6,62	3,79
1378240	Hoendiep	231568,14	581459,06	Verdeling	Normaal	50	5,00	14496,70	6,71	3,06
1378241	Peizerweg	232520,75	580996,38	Verdeling	Normaal	50	5,00	10461,10	6,73	3,01
1378242	Peizerweg	231610,19	580647,94	Verdeling	Normaal	50	5,00	9686,55	6,71	3,07
1378243		231676,22	581557,81	Verdeling	Normaal	50	5,00	681,05	6,69	3,62
1378244	Hoendiep	232566,20	581512,69	Verdeling	Normaal	50	5,00	13869,25	6,73	3,00
1378245	Peizerweg	232640,17	581002,44	Verdeling	Normaal	50	5,00	10461,10	6,73	3,01
1378246	Peizerweg	231580,44	580435,19	Verdeling	Normaal	50	5,00	9686,55	6,71	3,07
1378247		231916,64	581635,00	Verdeling	Normaal	50	5,00	3441,17	6,72	3,52
1378248	Diamantlaan	231257,95	581998,69	Verdeling	Normaal	50	5,00	2526,29	6,70	3,10
1378249	Hoendiep	229502,22	581650,38	Verdeling	Normaal	50	5,00	25,30	6,69	3,12
1378250	Hoendiep	229846,91	581688,88	Verdeling	Normaal	50	5,00	25,30	6,69	3,12
1378251	Hoendiep	230514,72	581567,56	Verdeling	Normaal	60	5,00	6116,08	6,63	3,03
1378252	Hoendiep	229915,25	581748,81	Verdeling	Normaal	60	5,00	5517,00	6,64	2,99
1378253	Hoendiep	230470,88	581580,88	Verdeling	Normaal	60	5,00	6116,08	6,63	3,03
1378254	Hoendiep	231078,64	581515,69	Verdeling	Normaal	50	5,00	6594,53	6,74	2,97
1378255	Hoendiep	230919,61	581534,81	Verdeling	Normaal	50	5,00	1472,24	6,63	3,75
1378256	Diamantlaan	231346,50	581681,94	Verdeling	Normaal	50	5,00	0,00	--	--
1378257	Friesestraatweg	231981,33	582131,31	Verdeling	Normaal	70	5,00	50424,39	6,63	3,27
1378258	Siersteenlaan	231589,64	582867,38	Verdeling	Normaal	50	5,00	10578,26	6,72	3,05
1378259	Siersteenlaan	231529,36	582840,38	Verdeling	Normaal	50	5,00	10578,26	6,72	3,05
1378260	Metaallaan	231836,27	582426,56	Verdeling	Normaal	50	5,00	5654,45	6,62	3,78
1378261	Laan 1940-1945	231966,77	581744,50	Verdeling	Normaal	70	5,00	49059,04	6,63	3,27
1378262	Laan 1940-1945	231981,33	582131,31	Verdeling	Normaal	70	5,00	49059,04	6,63	3,27
1378263	Laan 1940-1945	231958,56	581892,31	Verdeling	Normaal	70	5,00	49059,04	6,63	3,27
1378264	Hoendiep	231874,03	581334,69	Verdeling	Normaal	50	5,00	14496,70	6,71	3,06
1378265	Hoendiep	232013,80	581331,81	Verdeling	Normaal	50	5,00	19361,20	6,72	3,03
1378266	GRONINGEN	232670,67	580772,81	Verdeling	Normaal	50	5,00	2594,22	6,62	3,30
1378267	Laan 1940-1945	232547,83	580971,62	Verdeling	Normaal	70	5,00	59579,50	6,63	3,28
1378268	GRONINGEN	232689,72	580794,94	Verdeling	Normaal	70	5,00	6286,46	6,63	3,23
1378269	Laan 1940-1945	232630,12	580801,94	Verdeling	Normaal	70	5,00	55153,77	6,63	3,28
1378270	GRONINGEN	232586,81	580742,88	Verdeling	Normaal	70	5,00	7859,22	6,63	3,28
1378271	GRONINGEN	232598,48	580751,12	Verdeling	Normaal	50	5,00	1831,52	6,63	3,23
1378272	Friesestraatweg	231589,64	582867,38	Verdeling	Normaal	70	5,00	47809,91	6,63	3,27
1378273	Friesestraatweg	231709,45	582625,62	Verdeling	Normaal	70	5,00	47809,91	6,63	3,27
1378274	Friesestraatweg	231836,27	582426,56	Verdeling	Normaal	70	5,00	47809,91	6,63	3,27
1378275	Friesestraatweg	231709,45	582625,62	Verdeling	Normaal	70	5,00	47809,91	6,63	3,27
1378276	Friesestraatweg	231836,27	582426,56	Verdeling	Normaal	70	5,00	50424,39	6,63	3,27
1378277	Friesestraatweg	231935,66	582277,56	Verdeling	Normaal	70	5,00	50424,39	6,63	3,27
1378278	Diamantlaan	231051,45	582829,69	Verdeling	Normaal	50	5,00	4226,65	6,61	3,80

Model: 2030_hoog
Groep: (hoofdgroep)
Lijst van Wegen, voor rekenmethode Luchtkwaliteit - STACKS

ItemID	%Int(N)	%LV(D)	%LV(A)	%LV(N)	%MV(D)	%MV(A)	%MV(N)	%ZV(D)	%ZV(A)	%ZV(N)
1378196	1,15	86,14	90,24	82,01	7,80	4,91	7,71	6,06	4,85	10,28
1378197	1,14	86,81	90,73	82,84	7,42	4,66	7,36	5,76	4,61	9,80
1378198	1,14	88,20	91,75	84,57	6,64	4,15	6,62	5,16	4,10	8,81
1378199	1,14	88,18	91,74	84,55	6,65	4,16	6,62	5,16	4,11	8,82
1378200	1,14	88,18	91,74	84,55	6,65	4,16	6,62	5,16	4,11	8,82
1378201	1,14	88,18	91,74	84,55	6,65	4,16	6,62	5,16	4,11	8,82
1378202	1,14	88,18	91,74	84,55	6,65	4,16	6,62	5,16	4,11	8,82
1378203	1,14	88,18	91,74	84,55	6,65	4,16	6,62	5,16	4,11	8,82
1378204	1,14	88,18	91,74	84,55	6,65	4,16	6,62	5,16	4,11	8,82
1378205	1,14	87,56	91,28	83,77	7,01	4,39	6,96	5,44	4,33	9,27
1378206	1,14	87,50	91,24	83,70	7,04	4,41	6,99	5,46	4,35	9,31
1378207	1,14	87,50	91,24	83,70	7,04	4,41	6,99	5,46	4,35	9,31
1378208	1,14	87,50	91,24	83,70	7,04	4,41	6,99	5,46	4,35	9,31
1378209	1,14	87,50	91,24	83,70	7,04	4,41	6,99	5,46	4,35	9,31
1378210	1,14	87,50	91,24	83,70	7,04	4,41	6,99	5,46	4,35	9,31
1378211	1,14	87,50	91,24	83,70	7,04	4,41	6,99	5,46	4,35	9,31
1378212	1,14	87,50	91,24	83,70	7,04	4,41	6,99	5,46	4,35	9,31
1378213	1,14	86,81	90,73	82,84	7,42	4,66	7,36	5,76	4,61	9,80
1378214	1,15	86,14	90,24	82,01	7,80	4,91	7,71	6,06	4,85	10,28
1378215	0,94	87,93	93,46	83,48	8,34	4,00	7,89	3,73	2,53	8,63
1378216	0,94	87,61	93,28	83,06	8,56	4,12	8,09	3,83	2,60	8,85
1378217	0,94	87,93	93,46	83,48	8,34	4,00	7,89	3,73	2,53	8,63
1378218	0,94	87,93	93,46	83,48	8,34	4,00	7,89	3,73	2,53	8,63
1378219	0,94	87,93	93,46	83,48	8,34	4,00	7,89	3,73	2,53	8,63
1378220	0,94	87,93	93,46	83,48	8,34	4,00	7,89	3,73	2,53	8,63
1378221	0,94	87,61	93,28	83,06	8,56	4,12	8,09	3,83	2,60	8,85
1378222	0,94	87,61	93,28	83,06	8,56	4,12	8,09	3,83	2,60	8,85
1378223	0,94	87,61	93,28	83,06	8,56	4,12	8,09	3,83	2,60	8,85
1378224	0,94	87,61	93,28	83,06	8,56	4,12	8,09	3,83	2,60	8,85
1378225	1,10	98,02	98,66	97,32	1,11	0,67	1,15	0,86	0,66	1,53
1378226	1,10	98,02	98,66	97,32	1,11	0,67	1,15	0,86	0,66	1,53
1378227	0,90	92,88	96,77	93,02	5,70	2,56	5,15	1,42	0,67	1,83
1378228	0,90	99,98	99,99	99,98	0,01	0,01	0,01	--	--	--
1378229	0,90	95,99	98,21	96,07	3,21	1,42	2,90	0,80	0,37	1,03
1378230	0,90	96,26	98,33	96,33	3,00	1,32	2,70	0,74	0,34	0,96
1378231	0,90	96,26	98,33	96,33	3,00	1,32	2,70	0,74	0,34	0,96
1378232	0,90	93,74	97,17	93,86	5,01	2,24	4,52	1,25	0,58	1,61
1378233	0,91	94,32	97,02	92,01	3,92	1,82	3,81	1,76	1,15	4,18
1378234	0,93	89,58	94,40	85,63	7,20	3,43	6,86	3,22	2,17	7,51
1378235	0,92	92,89	96,25	90,06	4,91	2,30	4,74	2,20	1,45	5,19
1378236	0,90	96,25	98,33	96,32	3,01	1,33	2,71	0,75	0,35	0,97
1378237	0,90	99,49	99,78	99,50	0,41	0,18	0,37	0,10	0,05	0,13
1378238	0,68	98,74	99,40	99,12	0,79	0,38	0,64	0,48	0,22	0,24
1378239	0,68	98,65	99,36	99,07	0,84	0,40	0,68	0,51	0,24	0,25
1378240	0,90	95,53	98,00	95,62	3,58	1,59	3,23	0,89	0,41	1,15
1378241	0,90	92,54	96,61	92,68	5,97	2,69	5,39	1,48	0,70	1,92
1378242	0,90	96,26	98,33	96,33	3,00	1,32	2,70	0,74	0,34	0,96
1378243	0,66	88,23	94,05	91,57	7,33	3,74	6,17	4,44	2,21	2,27
1378244	0,90	91,79	96,25	91,95	6,57	2,98	5,94	1,63	0,77	2,12
1378245	0,90	92,54	96,61	92,68	5,97	2,69	5,39	1,48	0,70	1,92
1378246	0,90	96,26	98,33	96,33	3,00	1,32	2,70	0,74	0,34	0,96
1378247	0,65	82,58	90,91	87,28	10,85	5,72	9,30	6,57	3,37	3,42
1378248	0,90	97,94	99,09	97,98	1,65	0,72	1,49	0,41	0,19	0,53
1378249	0,90	99,49	99,78	99,50	0,41	0,18	0,37	0,10	0,05	0,13
1378250	0,90	99,49	99,78	99,50	0,41	0,18	0,37	0,10	0,05	0,13
1378251	1,04	89,67	94,94	88,69	7,89	3,70	7,68	2,44	1,36	3,63
1378252	1,04	86,80	93,43	85,60	10,08	4,80	9,78	3,12	1,77	4,62
1378253	1,04	89,67	94,94	88,69	7,89	3,70	7,68	2,44	1,36	3,63
1378254	0,90	89,58	95,17	89,77	8,35	3,83	7,54	2,08	1,00	2,69
1378255	0,67	96,14	98,13	97,30	2,41	1,18	1,97	1,46	0,69	0,73
1378256	--	100,00	100,00	100,00	--	--	--	--	--	--
1378257	0,92	92,46	96,01	89,47	5,21	2,44	5,02	2,33	1,55	5,50
1378258	0,90	94,82	97,67	94,92	4,15	1,85	3,75	1,03	0,48	1,34
1378259	0,90	94,82	97,67	94,92	4,15	1,85	3,75	1,03	0,48	1,34
1378260	0,68	98,10	99,09	98,68	1,19	0,57	0,97	0,72	0,34	0,36
1378261	0,92	92,45	96,01	89,47	5,21	2,44	5,03	2,33	1,55	5,50
1378262	0,92	92,45	96,01	89,47	5,21	2,44	5,03	2,33	1,55	5,50
1378263	0,92	92,45	96,01	89,47	5,21	2,44	5,03	2,33	1,55	5,50
1378264	0,90	95,53	98,00	95,62	3,58	1,59	3,23	0,89	0,41	1,15
1378265	0,90	93,47	97,05	93,60	5,23	2,34	4,72	1,30	0,61	1,68
1378266	0,91	94,32	97,02	92,01	3,92	1,82	3,81	1,76	1,15	4,18
1378267	0,92	92,73	96,16	89,84	5,02	2,35	4,85	2,25	1,49	5,31
1378268	0,93	89,61	94,42	85,67	7,18	3,42	6,84	3,21	2,16	7,49
1378269	0,92	92,76	96,17	89,88	5,00	2,34	4,83	2,24	1,48	5,29
1378270	0,92	92,89	96,25	90,06	4,91	2,30	4,74	2,20	1,45	5,19
1378271	0,93	89,58	94,40	85,63	7,20	3,43	6,86	3,22	2,17	7,51
1378272	0,92	92,20	95,87	89,13	5,39	2,53	5,19	2,41	1,60	5,68
1378273	0,92	92,20	95,87	89,13	5,39	2,53	5,19	2,41	1,60	5,68
1378274	0,92	92,20	95,87	89,13	5,39	2,53	5,19	2,41	1,60	5,68
1378275	0,92	92,20	95,87	89,13	5,39	2,53	5,19	2,41	1,60	5,68
1378276	0,92	92,46	96,01	89,47	5,21	2,44	5,02	2,33	1,55	5,50
1378277	0,92	92,46	96,01	89,47	5,21	2,44	5,02	2,33	1,55	5,50
1378278	0,68	99,29	99,66	99,51	0,44	0,21	0,36	0,27	0,12	0,13

Model: 2030_hoog
Groep: (hoofdgroep)
Lijst van Wegen, voor rekenmethode Luchtkwaliteit - STACKS

ItemID	Omschr.	X-1	Y-1	Type	Wegtype	V	Breedte	Totaal aantal	%Int(D)	%Int(A)
1378279	Siersteenlaan	231529,36	582840,38	Verdeling	Normaal	50	5,00	10578,26	6,72	3,05
1378280	Siersteenlaan	231450,78	582813,69	Verdeling	Normaal	50	5,00	10578,26	6,72	3,05
1378281	Siersteenlaan	231450,78	582813,69	Verdeling	Normaal	50	5,00	7804,52	6,72	3,04
1378282	Siersteenlaan	230896,61	582634,56	Verdeling	Normaal	50	5,00	9313,87	6,71	3,07
1378283	Siersteenlaan	231094,08	582698,12	Verdeling	Normaal	50	5,00	9313,87	6,71	3,07
1378284	Diamantlaan	231094,08	582698,12	Verdeling	Normaal	50	5,00	2934,01	6,70	3,10
1378285	Ruskenveen	230181,44	579993,19	Verdeling	Normaal	50	5,00	9135,84	6,71	3,07
1378286	Ruskenveen	230165,58	579985,75	Verdeling	Normaal	50	5,00	22482,64	6,71	3,07
1378287	VIERVERLATENWEG	229455,17	581931,75	Verdeling	Normaal	60	5,00	4996,85	6,65	2,97
1378288	Metaallaan	231607,20	582330,62	Verdeling	Normaal	50	5,00	4474,23	6,62	3,78
1378289	Metaallaan	231752,16	582377,44	Verdeling	Normaal	50	5,00	4474,23	6,62	3,78
1378290	Johan van Zwedenlaan	230196,50	581669,00	Verdeling	Normaal	60	5,00	9997,45	6,60	3,13
1378291	Johan van Zwedenlaan	230196,50	581669,00	Verdeling	Normaal	60	5,00	9317,74	6,60	3,14
1378292	Hoendiep	230514,72	581567,56	Verdeling	Normaal	60	5,00	6116,08	6,63	3,03
1378293	Hoendiep	230921,12	581523,88	Verdeling	Normaal	60	5,00	6116,08	6,63	3,03
1378294	Hoendiep	231356,42	581492,38	Verdeling	Normaal	50	5,00	6594,53	6,74	2,97
1378295	Diamantlaan	231381,16	581565,44	Verdeling	Normaal	50	5,00	2757,94	6,71	3,07
1378296	Hoendiep	231396,75	581488,56	Verdeling	Normaal	50	5,00	7148,07	6,73	3,00
1378297	Zuiderweg	230181,44	579993,19	Verdeling	Normaal	50	5,00	9135,84	6,71	3,07
1378298		227157,19	579914,81	Verdeling	Normaal	70	5,00	1438,29	6,57	3,08
1378299		228011,72	580199,06	Verdeling	Normaal	70	5,00	1427,72	6,58	2,99
1378300		228020,00	580223,00	Verdeling	Normaal	70	5,00	1539,12	6,58	2,97
1378301		227030,88	579889,06	Verdeling	Normaal	70	5,00	734,83	6,57	3,06
1378302	Atoomweg	232013,80	581331,81	Verdeling	Normaal	50	5,00	3441,17	6,72	3,52
1378303	Friesestraatweg	231460,30	583134,31	Verdeling	Normaal	70	5,00	43791,62	6,63	3,27
1378304	Hoendiep	232267,02	581391,31	Verdeling	Normaal	50	5,00	13869,25	6,73	3,00
1378305	Hoendiep	232518,00	581493,44	Verdeling	Normaal	50	5,00	13869,25	6,73	3,00
1378306	Hoendiep	232738,20	581519,69	Verdeling	Normaal	50	5,00	13031,44	6,72	3,02
1378307	Diamantlaan	230995,98	583001,88	Verdeling	Normaal	50	5,00	4564,78	6,62	3,79
1378308	Siersteenlaan	231331,86	582774,50	Verdeling	Normaal	50	5,00	7804,52	6,72	3,04
1378309	Diamantlaan	230995,98	583001,88	Verdeling	Normaal	50	5,00	4359,65	6,62	3,79
1378310	Diamantlaan	231051,45	582829,69	Verdeling	Normaal	50	5,00	4226,65	6,69	3,12
1378311	Siersteenlaan	230785,41	582598,81	Verdeling	Normaal	50	5,00	10087,50	6,71	3,07
1378312	Siersteenlaan	230896,61	582634,56	Verdeling	Normaal	50	5,00	9313,87	6,71	3,07
1378313	Siersteenlaan	230785,41	582598,81	Verdeling	Normaal	50	5,00	9530,22	6,71	3,07
1378314	Diamantlaan	231166,36	582474,31	Verdeling	Normaal	50	5,00	3204,46	6,70	3,10
1378315	Diamantlaan	231166,36	582474,31	Verdeling	Normaal	50	5,00	2814,77	6,70	3,10
1378316	Diamantlaan	231108,12	582653,81	Verdeling	Normaal	50	5,00	2934,01	6,70	3,10
1378317	Diamantlaan	231211,92	582332,50	Verdeling	Normaal	50	5,00	3354,67	6,70	3,10
1378318	Diamantlaan	231175,72	582445,94	Verdeling	Normaal	50	5,00	3204,46	6,70	3,10
1378319	Metaallaan	231398,72	582263,44	Verdeling	Normaal	50	5,00	2383,10	6,62	3,79
1378320	Johan van Zwedenlaan	230256,53	580030,06	Verdeling	Normaal	50	5,00	9135,84	6,71	3,07
1378321	Johann Faberlaan	230139,83	580273,56	Verdeling	Normaal	30	5,00	442,70	6,62	3,79
1378322	Johann Faberlaan	230256,53	580030,06	Verdeling	Normaal	30	5,00	442,70	6,62	3,79
1378323	Peizerweg	230857,20	580131,44	Verdeling	Normaal	50	5,00	545,92	6,66	3,69
1378324	Peizerweg	230857,20	580131,44	Verdeling	Normaal	50	5,00	466,87	6,62	3,79
1378325	Zuiderweg	230483,17	579947,75	Verdeling	Normaal	50	5,00	466,87	6,62	3,79
1378326	GRONINGEN	232652,38	580900,31	Verdeling	Normaal	50	5,00	8880,68	6,63	3,25
1378327	GRONINGEN	232520,75	580996,38	Verdeling	Normaal	50	5,00	9690,74	6,63	3,27
1378328	GRONINGEN	232581,16	580765,31	Verdeling	Normaal	50	5,00	9690,74	6,63	3,27
1378329	Peizerweg	232768,22	581128,50	Verdeling	Normaal	50	5,00	6376,01	6,76	2,90
1378330	Peizerweg	233052,98	581237,88	Verdeling	Normaal	50	5,00	5362,85	6,76	2,90
1378331	Peizerweg	232640,17	581002,44	Verdeling	Normaal	50	5,00	8880,68	6,74	2,99
1378332	Siersteenlaan	230315,12	582332,31	Verdeling	Normaal	50	5,00	9840,22	6,71	3,07
1378333	Johan van Zwedenlaan	230220,75	582335,81	Verdeling	Normaal	60	5,00	9997,45	6,60	3,13
1378334	Diamantlaan	231247,41	582215,12	Verdeling	Normaal	50	5,00	2526,29	6,70	3,10
1378335	Diamantlaan	231254,55	582183,62	Verdeling	Normaal	50	5,00	2526,29	6,70	3,10
1378336	Siersteenlaan	230565,86	582419,25	Verdeling	Normaal	50	5,00	10087,50	6,71	3,07
1378337	Siersteenlaan	230565,86	582419,25	Verdeling	Normaal	50	5,00	10087,50	6,71	3,07
1378338	Peizerweg	230607,73	580004,44	Verdeling	Normaal	50	5,00	0,00	--	--
1378339	Peizerweg	230715,88	580066,19	Verdeling	Normaal	50	5,00	466,87	6,62	3,79
1378340	Peizerweg	230602,06	580018,25	Verdeling	Normaal	50	5,00	466,87	6,62	3,79
1378341	Peizerweg	230591,88	580013,94	Verdeling	Normaal	50	5,00	466,87	6,62	3,79
1378342	Zuiderweg	230483,17	579947,75	Verdeling	Normaal	50	5,00	466,87	6,62	3,79
1378343	Peizerweg	231313,72	580323,06	Verdeling	Normaal	50	5,00	9686,55	6,71	3,07
1378344	Peizerweg	231313,72	580323,06	Verdeling	Normaal	50	5,00	9686,55	6,71	3,07
1378345	Peizerweg	231237,22	580289,44	Verdeling	Normaal	50	5,00	9686,55	6,71	3,07
1378346	Peizerweg	232768,22	581128,50	Verdeling	Normaal	50	5,00	5854,50	6,77	2,88
1378347	Peizerweg	232849,41	581162,00	Verdeling	Normaal	50	5,00	5428,80	6,76	2,90
1378348	Diamantlaan	231247,41	582215,12	Verdeling	Normaal	50	5,00	3600,90	6,70	3,10
1378349	Diamantlaan	231211,92	582332,50	Verdeling	Normaal	50	5,00	3600,90	6,70	3,10
1378350	Hoendiep	232663,77	581529,94	Verdeling	Normaal	50	5,00	13880,81	6,73	3,00
1378351	Hoendiep	232566,20	581512,69	Verdeling	Normaal	50	5,00	13869,25	6,73	3,00
1378352	Hoendiep	232621,77	581529,56	Verdeling	Normaal	50	5,00	11,56	6,64	3,74
1378353	Hoendiep	232439,28	581471,50	Verdeling	Normaal	50	5,00	11,56	6,64	3,74
1378354	Hoendiep	232439,28	581471,50	Verdeling	Normaal	50	5,00	327,63	6,68	3,63
1378355	Hoendiep	232267,02	581391,31	Verdeling	Normaal	50	5,00	327,63	6,68	3,63
1378356	Plataanlaan	231252,22	583572,56	Verdeling	Normaal	70	5,00	15498,45	6,62	3,31
1378357	Friesestraatweg	231158,47	583723,25	Verdeling	Normaal	70	5,00	9782,44	6,63	3,28
1378358	Friesestraatweg	231143,22	583726,44	Verdeling	Normaal	70	5,00	13710,16	6,63	3,29
1378359	Laan 1940-1945	232744,22	580468,49	Verdeling	Normaal	70	5,00	69299,45	6,63	3,27
1378360	Weg der Verenigde Naties	232464,63	579710,85	Verdeling	Snelweg	100	5,00	33678,11	6,64	3,18
1378361	Friesestraatweg	231252,22	583572,56	Verdeling	Normaal	70	5,00	15498,45	6,62	3,31

Model: 2030_hoog
Groep: (hoofdgroep)
Lijst van Wegen, voor rekenmethode Luchtkwaliteit - STACKS

ItemID	%Int(N)	%LV(D)	%LV(A)	%LV(N)	%MV(D)	%MV(A)	%MV(N)	%ZV(D)	%ZV(A)	%ZV(N)
1378279	0,90	94,82	97,67	94,92	4,15	1,85	3,75	1,03	0,48	1,34
1378280	0,90	94,82	97,67	94,92	4,15	1,85	3,75	1,03	0,48	1,34
1378281	0,90	94,47	97,51	94,58	4,43	1,97	4,00	1,10	0,51	1,42
1378282	0,90	95,86	98,15	95,94	3,32	1,47	2,99	0,82	0,38	1,07
1378283	0,90	95,86	98,15	95,94	3,32	1,47	2,99	0,82	0,38	1,07
1378284	0,90	97,86	99,06	97,91	1,71	0,75	1,54	0,43	0,19	0,55
1378285	0,90	95,87	98,16	95,95	3,31	1,46	2,99	0,82	0,38	1,06
1378286	0,90	96,11	98,27	96,19	3,11	1,37	2,81	0,77	0,36	1,00
1378287	1,04	85,44	92,69	84,14	11,12	5,34	10,77	3,44	1,97	5,09
1378288	0,68	98,05	99,06	98,64	1,22	0,59	0,99	0,74	0,35	0,36
1378289	0,68	98,05	99,06	98,64	1,22	0,59	0,99	0,74	0,35	0,36
1378290	1,03	96,27	98,24	95,90	2,85	1,29	2,79	0,88	0,47	1,32
1378291	1,03	96,78	98,49	96,46	2,46	1,11	2,41	0,76	0,41	1,14
1378292	1,04	89,67	94,94	88,69	7,89	3,70	7,68	2,44	1,36	3,63
1378293	1,04	89,67	94,94	88,69	7,89	3,70	7,68	2,44	1,36	3,63
1378294	0,90	89,58	95,17	89,77	8,35	3,83	7,54	2,08	1,00	2,69
1378295	0,90	95,99	98,21	96,07	3,21	1,42	2,90	0,80	0,37	1,03
1378296	0,90	91,34	96,03	91,50	6,94	3,15	6,27	1,72	0,82	2,23
1378297	0,90	95,87	98,16	95,95	3,31	1,46	2,99	0,82	0,38	1,06
1378298	1,10	96,82	97,84	95,71	1,79	1,09	1,84	1,39	1,07	2,45
1378299	1,14	87,81	91,46	84,08	6,86	4,29	6,83	5,33	4,24	9,09
1378300	1,15	86,08	90,19	81,93	7,84	4,93	7,75	6,08	4,87	10,32
1378301	1,11	94,71	96,38	92,93	2,98	1,82	3,03	2,31	1,80	4,04
1378302	0,65	82,58	90,91	87,28	10,85	5,72	9,30	6,57	3,37	3,42
1378303	0,92	92,39	95,97	89,38	5,26	2,47	5,07	2,35	1,56	5,55
1378304	0,90	91,79	96,25	91,95	6,57	2,98	5,94	1,63	0,77	2,12
1378305	0,90	91,79	96,25	91,95	6,57	2,98	5,94	1,63	0,77	2,12
1378306	0,90	92,88	96,77	93,02	5,70	2,56	5,15	1,42	0,67	1,83
1378307	0,68	98,93	99,49	99,26	0,67	0,32	0,54	0,40	0,19	0,20
1378308	0,90	94,47	97,51	94,58	4,43	1,97	4,00	1,10	0,51	1,42
1378309	0,68	98,95	99,50	99,27	0,66	0,32	0,53	0,40	0,19	0,20
1378310	0,90	99,31	99,70	99,33	0,55	0,24	0,50	0,14	0,06	0,18
1378311	0,90	96,16	98,29	96,23	3,08	1,36	2,78	0,76	0,35	0,99
1378312	0,90	95,86	98,15	95,94	3,32	1,47	2,99	0,82	0,38	1,07
1378313	0,90	96,04	98,23	96,12	3,17	1,40	2,86	0,79	0,36	1,02
1378314	0,90	97,86	99,06	97,91	1,71	0,75	1,54	0,43	0,19	0,55
1378315	0,90	97,83	99,04	97,88	1,74	0,76	1,57	0,43	0,20	0,56
1378316	0,90	97,86	99,06	97,91	1,71	0,75	1,54	0,43	0,19	0,55
1378317	0,90	98,10	99,16	98,14	1,52	0,66	1,37	0,38	0,17	0,49
1378318	0,90	97,86	99,06	97,91	1,71	0,75	1,54	0,43	0,19	0,55
1378319	0,68	98,65	99,36	99,07	0,84	0,40	0,68	0,51	0,24	0,25
1378320	0,90	95,87	98,16	95,95	3,31	1,46	2,99	0,82	0,38	1,06
1378321	0,68	98,86	99,45	99,21	0,71	0,34	0,58	0,43	0,20	0,21
1378322	0,68	98,86	99,45	99,21	0,71	0,34	0,58	0,43	0,20	0,21
1378323	0,67	93,01	96,56	95,07	4,35	2,16	3,61	2,64	1,28	1,33
1378324	0,68	98,74	99,40	99,12	0,79	0,38	0,64	0,48	0,22	0,24
1378325	0,68	98,74	99,40	99,12	0,79	0,38	0,64	0,48	0,22	0,24
1378326	0,93	90,98	95,19	87,49	6,23	2,94	5,97	2,79	1,86	6,54
1378327	0,92	92,27	95,90	89,22	5,34	2,51	5,15	2,39	1,59	5,64
1378328	0,92	92,27	95,90	89,22	5,34	2,51	5,15	2,39	1,59	5,64
1378329	0,91	85,11	92,92	85,37	11,92	5,62	10,79	2,96	1,46	3,84
1378330	0,91	85,43	93,08	85,69	11,67	5,49	10,55	2,90	1,43	3,76
1378331	0,90	90,65	95,70	90,83	7,49	3,41	6,76	1,86	0,89	2,41
1378332	0,90	96,25	98,33	96,32	3,01	1,33	2,71	0,75	0,35	0,97
1378333	1,03	96,27	98,24	95,90	2,85	1,29	2,79	0,88	0,47	1,32
1378334	0,90	97,94	99,09	97,98	1,65	0,72	1,49	0,41	0,19	0,53
1378335	0,90	97,94	99,09	97,98	1,65	0,72	1,49	0,41	0,19	0,53
1378336	0,90	96,16	98,29	96,23	3,08	1,36	2,78	0,76	0,35	0,99
1378337	0,90	96,16	98,29	96,23	3,08	1,36	2,78	0,76	0,35	0,99
1378338	--	100,00	100,00	100,00	--	--	--	--	--	--
1378339	0,68	98,74	99,40	99,12	0,79	0,38	0,64	0,48	0,22	0,24
1378340	0,68	98,74	99,40	99,12	0,79	0,38	0,64	0,48	0,22	0,24
1378341	0,68	98,74	99,40	99,12	0,79	0,38	0,64	0,48	0,22	0,24
1378342	0,68	98,74	99,40	99,12	0,79	0,38	0,64	0,48	0,22	0,24
1378343	0,90	96,26	98,33	96,33	3,00	1,32	2,70	0,74	0,34	0,96
1378344	0,90	96,26	98,33	96,33	3,00	1,32	2,70	0,74	0,34	0,96
1378345	0,90	96,26	98,33	96,33	3,00	1,32	2,70	0,74	0,34	0,96
1378346	0,91	83,87	92,27	84,15	12,92	6,14	11,69	3,21	1,60	4,16
1378347	0,91	85,51	93,12	85,77	11,60	5,46	10,49	2,88	1,42	3,74
1378348	0,90	98,25	99,23	98,28	1,40	0,61	1,26	0,35	0,16	0,45
1378349	0,90	98,25	99,23	98,28	1,40	0,61	1,26	0,35	0,16	0,45
1378350	0,90	91,79	96,25	91,95	6,57	2,97	5,94	1,63	0,77	2,11
1378351	0,90	91,79	96,25	91,95	6,57	2,98	5,94	1,63	0,77	2,12
1378352	0,67	95,75	97,94	97,02	2,65	1,30	2,18	1,60	0,77	0,80
1378353	0,67	95,75	97,94	97,02	2,65	1,30	2,18	1,60	0,77	0,80
1378354	0,66	89,18	94,56	92,27	6,74	3,42	5,65	4,08	2,02	2,08
1378355	0,66	89,18	94,56	92,27	6,74	3,42	5,65	4,08	2,02	2,08
1378356	0,91	94,71	97,23	92,55	3,65	1,69	3,56	1,63	1,07	3,89
1378357	0,92	92,73	96,16	89,85	5,02	2,35	4,85	2,25	1,49	5,30
1378358	0,92	93,49	96,57	90,87	4,50	2,10	4,36	2,01	1,33	4,77
1378359	0,92	92,49	96,03	89,51	5,19	2,43	5,01	2,32	1,54	5,48
1378360	0,95	86,41	92,58	81,52	9,39	4,54	8,82	4,20	2,88	9,66
1378361	0,91	94,71	97,23	92,55	3,65	1,69	3,56	1,63	1,07	3,89

Model: 2030_hoog
Groep: (hoofdgroep)
Lijst van Wegen, voor rekenmethode Luchtkwaliteit - STACKS

ItemID	Omschr.	X-1	Y-1	Type	Wegtype	V	Breedte	Totaal aantal	%Int(D)	%Int(A)
1378362	Weg der Verenigde Naties	232454,18	579721,91	Verdeling	Snelweg	100	5,00	44989,11	6,64	3,19
1378363	Weg der Verenigde Naties	232464,63	579710,85	Verdeling	Snelweg	100	5,00	33678,11	6,64	3,18
1378364	Weg der Verenigde Naties	232292,80	579607,16	Verdeling	Normaal	70	5,00	14501,29	6,63	3,26
1378365	Weg der Verenigde Naties	231834,72	579412,38	Verdeling	Snelweg	100	5,00	48179,41	6,64	3,20
1378366	Weg der Verenigde Naties	232578,95	579773,54	Verdeling	Normaal	70	5,00	33678,11	6,64	3,18
1378367	Weg der Verenigde Naties	233226,37	580096,52	Verdeling	Normaal	70	5,00	37799,04	6,64	3,18
1378368	Weg der Verenigde Naties	232454,18	579721,91	Verdeling	Normaal	70	5,00	52954,68	6,64	3,20
1378369	Laan 1940-1945	232744,22	580468,49	Verdeling	Normaal	70	5,00	35303,96	6,63	3,27
1378370	Weg der Verenigde Naties	232846,64	579936,49	Verdeling	Normaal	70	5,00	38324,43	6,64	3,18
1378371	Weg der Verenigde Naties	232726,41	579896,34	Verdeling	Normaal	70	5,00	2866,13	6,64	3,20
1378372	Vrijheidsplein	232874,41	579912,03	Verdeling	Normaal	70	5,00	13085,26	6,63	3,27
1378373	Laan 1940-1945	232804,39	580291,13	Verdeling	Normaal	70	5,00	3116,05	6,62	3,32
1378374	Laan 1940-1945	232804,39	580291,13	Verdeling	Normaal	70	5,00	32187,91	6,63	3,27
1378375	Weg der Verenigde Naties	232894,16	580004,35	Verdeling	Normaal	70	5,00	2866,13	6,64	3,20
1378376	Laan 1940-1945	232744,22	580468,49	Verdeling	Normaal	70	5,00	33995,49	6,63	3,27
1378377	Laan 1940-1945	232899,76	580149,69	Verdeling	Normaal	70	5,00	2580,69	6,62	3,31
1378378	Laan 1940-1945	232791,71	580358,47	Verdeling	Normaal	70	5,00	14365,45	6,63	3,28
1378379	Laan 1940-1945	232960,43	580034,19	Verdeling	Normaal	70	5,00	11784,76	6,63	3,28
1378380	Weg der Verenigde Naties	232292,80	579607,16	Verdeling	Normaal	70	5,00	5159,74	6,62	3,31
1378381	Friesestraatweg	231253,62	583525,62	Verdeling	Normaal	70	5,00	33329,22	6,63	3,28
1378382	HOOGKERK 35	230409,00	579709,69	Verdeling	Normaal	70	5,00	13121,27	6,57	3,04
1378383	HOOGKERK 35	230257,48	579811,37	Verdeling	Normaal	70	5,00	13121,27	6,57	3,04
1378384	HOOGKERK 35	230394,45	579688,00	Verdeling	Normaal	70	5,00	12273,66	6,57	3,03
1378385	Weg der Verenigde Naties	232048,29	579498,59	Verdeling	Normaal	70	5,00	5293,87	6,63	3,28
1378386	Weg der Verenigde Naties	232454,18	579721,91	Verdeling	Normaal	70	5,00	7965,57	6,63	3,27
1378387	Weg der Verenigde Naties	232341,04	579712,77	Verdeling	Normaal	70	5,00	7965,57	6,63	3,27
1378388	Weg der Verenigde Naties	232425,53	579656,50	Verdeling	Normaal	70	5,00	5159,74	6,62	3,31
1378389	Weg der Verenigde Naties	232429,71	579751,51	Verdeling	Normaal	70	5,00	13259,44	6,63	3,28
1378390	Weg der Verenigde Naties	232846,64	579936,49	Verdeling	Normaal	70	5,00	14630,24	6,63	3,26
1378391	Vrijheidsplein	232874,41	579912,03	Verdeling	Normaal	70	5,00	13085,26	6,63	3,27
1378392	Weg der Verenigde Naties	232497,34	579692,09	Verdeling	Normaal	70	5,00	7864,62	6,63	3,28
1378393	Weg der Verenigde Naties	232573,67	579732,06	Verdeling	Normaal	70	5,00	3743,70	6,62	3,35
1378394	Weg der Verenigde Naties	232757,27	579850,54	Verdeling	Normaal	70	5,00	3743,70	6,62	3,35
1378395	Weg der Verenigde Naties	232757,27	579850,54	Verdeling	Normaal	70	5,00	9341,56	6,63	3,23
1378396	Weg der Verenigde Naties	232772,80	579882,30	Verdeling	Normaal	70	5,00	4120,93	6,64	3,22
1378397	Weg der Verenigde Naties	232405,83	579666,34	Verdeling	Normaal	70	5,00	9341,56	6,63	3,23
1378398	Weg der Verenigde Naties	232573,67	579732,06	Verdeling	Normaal	70	5,00	4120,93	6,64	3,22
1378399	Weg der Verenigde Naties	232690,58	579825,36	Verdeling	Normaal	70	5,00	4120,93	6,64	3,22
1378400	Weg der Verenigde Naties	232650,63	579788,39	Verdeling	Normaal	70	5,00	9341,56	6,63	3,23
1378401	Weg der Verenigde Naties	232465,32	579770,24	Verdeling	Normaal	70	5,00	2866,13	6,64	3,20
1378402	Weg der Verenigde Naties	232726,41	579896,34	Verdeling	Normaal	70	5,00	2866,13	6,64	3,20
1378403	Weg der Verenigde Naties	231817,06	579424,50	Verdeling	Snelweg	100	5,00	50282,98	6,64	3,20
1378404	Laan 1940-1945	232899,76	580149,69	Verdeling	Normaal	70	5,00	1300,50	6,64	3,17
1378405	Weg der Verenigde Naties	233093,70	580063,69	Verdeling	Normaal	70	5,00	57954,48	6,64	3,21
1378406	JULIANAWEG	233363,01	580140,38	Verdeling	Normaal	70	5,00	7701,23	6,63	3,26
1378407	Ruskenveen	230108,67	579942,31	Verdeling	Normaal	50	5,00	22482,64	6,71	3,07
1378408	Roderwolderdijk	229962,33	579980,38	Verdeling	Normaal	70	5,00	6387,14	6,60	3,14
1378409	HOOGKERK 35	230141,35	579872,33	Verdeling	Normaal	70	5,00	11559,80	6,57	3,04
1378410	Ruskenveen	230098,24	579918,15	Verdeling	Normaal	50	5,00	19065,79	6,72	3,04
1378411	Ruskenveen	230069,89	579912,89	Verdeling	Normaal	50	5,00	14187,54	6,73	3,01
1378412	Ruskenveen	230069,35	579886,28	Verdeling	Normaal	50	5,00	14187,54	6,73	3,01
1378413	Ruskenveen	230007,27	579795,49	Verdeling	Normaal	50	5,00	14187,54	6,73	3,01
1378414	Ruskenveen	230007,27	579795,49	Verdeling	Normaal	50	5,00	18424,52	6,72	3,03
1378415	Ruskenveen	230014,96	579775,53	Verdeling	Normaal	50	5,00	14329,27	6,71	3,06
1378416	Ruskenveen	230037,58	579784,15	Verdeling	Normaal	50	5,00	8384,83	6,71	3,08
1378417	Ruskenveen	230038,54	579809,58	Verdeling	Normaal	50	5,00	8384,83	6,71	3,08
1378418	Ruskenveen	230107,22	579889,46	Verdeling	Normaal	50	5,00	8384,83	6,71	3,08
1378419	Ruskenveen	230098,24	579918,15	Verdeling	Normaal	50	5,00	19944,63	6,72	3,04
1378420	Vrijheidsplein	233093,70	580063,69	Verdeling	Normaal	70	5,00	19630,04	6,63	3,27
1378421	Vrijheidsplein	232791,71	580358,47	Verdeling	Normaal	70	5,00	19630,04	6,63	3,27
1378422	Vrijheidsplein	232903,65	580056,43	Verdeling	Normaal	70	5,00	17557,66	6,63	3,28
1378423	Vrijheidsplein	233226,37	580096,52	Verdeling	Normaal	70	5,00	17557,66	6,63	3,28
1378424	Vrijheidsplein	233055,59	580021,13	Verdeling	Normaal	70	5,00	17557,66	6,63	3,28
1378425	VIERVERLATENWEG	229915,25	581748,81	Verdeling	Normaal	60	5,00	4996,85	6,65	2,97
1378426	VIERVERLATENWEG	229455,17	581931,75	Verdeling	Normaal	60	5,00	4996,85	6,65	2,97
1378427	Johan van Zwedenlaan	230270,64	581000,25	Verdeling	Normaal	60	5,00	9614,33	6,60	3,14
1378428	Johan van Zwedenlaan	230270,64	581000,25	Verdeling	Normaal	60	5,00	7627,14	6,60	3,14
1378429	Bangeweer	230270,64	581000,25	Verdeling	Normaal	60	5,00	3325,71	6,59	3,17
1378430	Johan van Zwedenlaan	230451,73	580123,62	Verdeling	Normaal	60	5,00	9552,10	6,60	3,14
1378431	Johan van Zwedenlaan	230203,55	581868,56	Verdeling	Normaal	60	5,00	9997,45	6,60	3,13
1378432	Johan van Zwedenlaan	230218,91	582283,31	Verdeling	Normaal	60	5,00	9997,45	6,60	3,13
1378433	Bangeweer	229637,47	581004,19	Verdeling	Normaal	60	5,00	3325,71	6,59	3,17
1378434	Bangeweer	230070,85	580997,52	Verdeling	Normaal	60	5,00	3325,71	6,59	3,17
1378435		231578,86	581764,69	Verdeling	Normaal	50	5,00	681,05	6,69	3,62
1378436		231676,22	581557,81	Verdeling	Normaal	50	5,00	681,05	6,69	3,62
1378437	Johan van Zwedenlaan	230256,53	580030,06	Verdeling	Normaal	50	5,00	9455,04	6,71	3,07
1378438	Johan van Zwedenlaan	230451,73	580123,62	Verdeling	Normaal	50	5,00	9455,04	6,71	3,07
1378439	Hoendiep	229502,22	581650,38	Verdeling	Normaal	50	5,00	25,30	6,69	3,12
1378440	Hoendiep	229735,27	581668,19	Verdeling	Normaal	50	5,00	25,30	6,69	3,12
1378441	Metaallaan	231607,20	582330,62	Verdeling	Normaal	50	5,00	2771,39	6,62	3,79
1378442	Metaallaan	231398,72	582263,44	Verdeling	Normaal	50	5,00	2771,39	6,62	3,79
1378443		231359,47	581686,19	Verdeling	Normaal	50	5,00	681,05	6,69	3,62
1378444		231578,86	581764,69	Verdeling	Normaal	50	5,00	681,05	6,69	3,62

Model: 2030_hoog
Groep: (hoofdgroep)
Lijst van Wegen, voor rekenmethode Luchtkwaliteit - STACKS

ItemID	%Int(N)	%LV(D)	%LV(A)	%LV(N)	%MV(D)	%MV(A)	%MV(N)	%ZV(D)	%ZV(A)	%ZV(N)
1378362	0,95	86,98	92,92	82,25	8,99	4,34	8,47	4,02	2,75	9,28
1378363	0,95	86,41	92,58	81,52	9,39	4,54	8,82	4,20	2,88	9,66
1378364	0,93	91,47	95,46	88,15	5,89	2,78	5,66	2,64	1,76	6,19
1378365	0,94	87,93	93,46	83,48	8,34	4,00	7,89	3,73	2,53	8,63
1378366	0,95	86,41	92,58	81,52	9,39	4,54	8,82	4,20	2,88	9,66
1378367	0,95	86,68	92,74	81,86	9,20	4,45	8,66	4,12	2,81	9,48
1378368	0,94	87,79	93,38	83,29	8,44	4,05	7,98	3,78	2,57	8,73
1378369	0,92	92,45	96,01	89,47	5,21	2,45	5,03	2,33	1,55	5,50
1378370	0,95	86,37	92,56	81,46	9,42	4,56	8,85	4,21	2,88	9,69
1378371	0,94	87,80	93,39	83,31	8,43	4,05	7,97	3,77	2,56	8,72
1378372	0,92	92,01	95,76	88,87	5,52	2,59	5,31	2,47	1,64	5,82
1378373	0,91	95,79	97,81	94,04	2,91	1,34	2,84	1,30	0,85	3,11
1378374	0,92	92,13	95,83	89,03	5,44	2,55	5,24	2,43	1,62	5,73
1378375	0,94	87,80	93,39	83,31	8,43	4,05	7,97	3,77	2,56	8,72
1378376	0,92	92,52	96,05	89,56	5,16	2,42	4,98	2,31	1,53	5,45
1378377	0,91	94,55	97,15	92,33	3,76	1,75	3,66	1,68	1,11	4,01
1378378	0,92	93,04	96,33	90,26	4,81	2,25	4,65	2,15	1,42	5,09
1378379	0,92	92,71	96,15	89,81	5,04	2,36	4,86	2,26	1,49	5,32
1378380	0,91	94,59	97,17	92,37	3,74	1,74	3,64	1,67	1,10	3,99
1378381	0,92	92,58	96,08	89,64	5,13	2,40	4,95	2,29	1,52	5,41
1378382	1,12	92,87	95,09	90,52	4,01	2,47	4,06	3,12	2,44	5,41
1378383	1,12	92,87	95,09	90,52	4,01	2,47	4,06	3,12	2,44	5,41
1378384	1,12	92,31	94,70	89,80	4,33	2,67	4,37	3,36	2,64	5,83
1378385	0,92	92,96	96,28	90,15	4,86	2,28	4,70	2,18	1,44	5,15
1378386	0,92	92,34	95,95	89,32	5,29	2,48	5,10	2,37	1,57	5,58
1378387	0,92	92,34	95,95	89,32	5,29	2,48	5,10	2,37	1,57	5,58
1378388	0,91	94,59	97,17	92,37	3,74	1,74	3,64	1,67	1,10	3,99
1378389	0,92	92,59	96,08	89,65	5,12	2,40	4,94	2,29	1,52	5,41
1378390	0,93	91,52	95,49	88,21	5,86	2,76	5,63	2,62	1,75	6,16
1378391	0,92	92,01	95,76	88,87	5,52	2,59	5,31	2,47	1,64	5,82
1378392	0,92	93,05	96,33	90,28	4,80	2,25	4,64	2,15	1,42	5,08
1378393	0,90	97,65	98,79	96,65	1,62	0,74	1,60	0,73	0,47	1,75
1378394	0,90	97,65	98,79	96,65	1,62	0,74	1,60	0,73	0,47	1,75
1378395	0,93	89,75	94,50	85,87	7,08	3,37	6,75	3,17	2,13	7,39
1378396	0,94	88,88	94,01	84,72	7,68	3,67	7,30	3,44	2,32	7,99
1378397	0,93	89,75	94,50	85,87	7,08	3,37	6,75	3,17	2,13	7,39
1378398	0,94	88,88	94,01	84,72	7,68	3,67	7,30	3,44	2,32	7,99
1378399	0,94	88,88	94,01	84,72	7,68	3,67	7,30	3,44	2,32	7,99
1378400	0,93	89,75	94,50	85,87	7,08	3,37	6,75	3,17	2,13	7,39
1378401	0,94	87,80	93,39	83,31	8,43	4,05	7,97	3,77	2,56	8,72
1378402	0,94	87,80	93,39	83,31	8,43	4,05	7,97	3,77	2,56	8,72
1378403	0,94	87,61	93,28	83,06	8,56	4,12	8,09	3,83	2,60	8,85
1378404	0,95	85,72	92,17	80,63	9,87	4,79	9,25	4,42	3,03	10,13
1378405	0,94	88,32	93,69	83,99	8,07	3,86	7,64	3,61	2,45	8,37
1378406	0,93	91,51	95,49	88,20	5,86	2,76	5,63	2,62	1,75	6,17
1378407	0,90	96,11	98,27	96,19	3,11	1,37	2,81	0,77	0,36	1,00
1378408	1,03	96,66	98,43	96,32	2,55	1,15	2,50	0,79	0,42	1,18
1378409	1,12	93,07	95,23	90,78	3,90	2,40	3,95	3,03	2,37	5,26
1378410	0,90	93,90	97,25	94,02	4,89	2,18	4,41	1,21	0,57	1,57
1378411	0,90	92,54	96,61	92,68	5,97	2,69	5,40	1,49	0,70	1,92
1378412	0,90	92,54	96,61	92,68	5,97	2,69	5,40	1,49	0,70	1,92
1378413	0,90	92,54	96,61	92,68	5,97	2,69	5,40	1,49	0,70	1,92
1378414	0,90	93,27	96,95	93,39	5,39	2,42	4,87	1,34	0,63	1,74
1378415	0,90	95,49	97,98	95,58	3,61	1,60	3,26	0,90	0,42	1,16
1378416	0,90	96,77	98,57	96,83	2,59	1,14	2,33	0,64	0,30	0,83
1378417	0,90	96,77	98,57	96,83	2,59	1,14	2,33	0,64	0,30	0,83
1378418	0,90	96,77	98,57	96,83	2,59	1,14	2,33	0,64	0,30	0,83
1378419	0,90	94,37	97,47	94,48	4,51	2,01	4,07	1,12	0,52	1,45
1378420	0,92	92,15	95,84	89,06	5,42	2,55	5,22	2,43	1,61	5,72
1378421	0,92	92,15	95,84	89,06	5,42	2,55	5,22	2,43	1,61	5,72
1378422	0,92	92,64	96,11	89,72	5,08	2,38	4,91	2,28	1,51	5,37
1378423	0,92	92,64	96,11	89,72	5,08	2,38	4,91	2,28	1,51	5,37
1378424	0,92	92,64	96,11	89,72	5,08	2,38	4,91	2,28	1,51	5,37
1378425	1,04	85,44	92,69	84,14	11,12	5,34	10,77	3,44	1,97	5,09
1378426	1,04	85,44	92,69	84,14	11,12	5,34	10,77	3,44	1,97	5,09
1378427	1,03	96,91	98,55	96,60	2,36	1,06	2,31	0,73	0,39	1,09
1378428	1,03	96,44	98,32	96,08	2,72	1,23	2,67	0,84	0,45	1,26
1378429	1,02	99,00	99,54	98,90	0,76	0,34	0,75	0,24	0,12	0,35
1378430	1,03	96,46	98,33	96,10	2,71	1,22	2,65	0,84	0,45	1,25
1378431	1,03	96,27	98,24	95,90	2,85	1,29	2,79	0,88	0,47	1,32
1378432	1,03	96,27	98,24	95,90	2,85	1,29	2,79	0,88	0,47	1,32
1378433	1,02	99,00	99,54	98,90	0,76	0,34	0,75	0,24	0,12	0,35
1378434	1,02	99,00	99,54	98,90	0,76	0,34	0,75	0,24	0,12	0,35
1378435	0,66	88,23	94,05	91,57	7,33	3,74	6,17	4,44	2,21	2,27
1378436	0,66	88,23	94,05	91,57	7,33	3,74	6,17	4,44	2,21	2,27
1378437	0,90	95,97	98,20	96,05	3,23	1,43	2,91	0,80	0,37	1,04
1378438	0,90	95,97	98,20	96,05	3,23	1,43	2,91	0,80	0,37	1,04
1378439	0,90	99,49	99,78	99,50	0,41	0,18	0,37	0,10	0,05	0,13
1378440	0,90	99,49	99,78	99,50	0,41	0,18	0,37	0,10	0,05	0,13
1378441	0,68	98,87	99,46	99,22	0,70	0,34	0,57	0,43	0,20	0,21
1378442	0,68	98,87	99,46	99,22	0,70	0,34	0,57	0,43	0,20	0,21
1378443	0,66	88,23	94,05	91,57	7,33	3,74	6,17	4,44	2,21	2,27
1378444	0,66	88,23	94,05	91,57	7,33	3,74	6,17	4,44	2,21	2,27

Model: 2030_hoog
Groep: (hoofdgroep)
Lijst van Wegen, voor rekenmethode Luchtkwaliteit - STACKS

ItemID	Omschr.	X-1	Y-1	Type	Wegtype	V	Breedte	Totaal aantal	%Int(D)	%Int(A)
1378445	Peizerweg	232400,34	580972,00	Verdeling	Normaal	50	5,00	15355,09	6,72	3,03
1378446	Peizerweg	232131,09	580861,50	Verdeling	Normaal	50	5,00	15355,09	6,72	3,03
1378447	Peizerweg	232131,09	580861,50	Verdeling	Normaal	50	5,00	9686,55	6,71	3,07
1378448	Diamantlaan	231257,95	581998,69	Verdeling	Normaal	50	5,00	2526,29	6,70	3,10
1378449	Hoendiep	231638,17	581430,50	Verdeling	Normaal	50	5,00	14496,70	6,71	3,06
1378450	Atoomweg	231916,64	581635,00	Verdeling	Normaal	50	5,00	3441,17	6,72	3,52
1378451	Atoomweg	232003,30	581419,06	Verdeling	Normaal	50	5,00	3441,17	6,72	3,52
1378452	Siersteenlaan	231331,86	582774,50	Verdeling	Normaal	50	5,00	7549,26	6,72	3,04
1378453	Siersteenlaan	231094,08	582698,12	Verdeling	Normaal	50	5,00	7549,26	6,72	3,04
1378454	Peizerweg	230888,12	580146,12	Verdeling	Normaal	50	5,00	545,92	6,66	3,69
1378455	Peizerweg	231158,78	580248,56	Verdeling	Normaal	50	5,00	545,92	6,66	3,69
1378456	Hoendiep	231356,42	581492,38	Verdeling	Normaal	50	5,00	6594,53	6,74	2,97
1378457	Hoendiep	231078,64	581515,69	Verdeling	Normaal	50	5,00	6594,53	6,74	2,97
1378458	Peizerweg	231783,73	580718,25	Verdeling	Normaal	50	5,00	9686,55	6,71	3,07
1378459	Peizerweg	232038,65	580823,37	Verdeling	Normaal	50	5,00	9686,55	6,71	3,07
1378460	Diamantlaan	231359,00	581687,94	Verdeling	Normaal	50	5,00	2526,29	6,70	3,10
1378461	Diamantlaan	231288,84	581903,58	Verdeling	Normaal	50	5,00	2526,29	6,70	3,10
1378462	Friesestraatweg	231253,62	583525,62	Verdeling	Normaal	70	5,00	48827,67	6,63	3,29
1378463	Friesestraatweg	231386,27	583280,25	Verdeling	Normaal	70	5,00	46685,55	6,63	3,28
1378464		231350,28	583342,95	Verdeling	Normaal	70	5,00	3654,32	6,63	3,77
1378465	Friesestraatweg	231589,64	582867,38	Verdeling	Normaal	70	5,00	43791,62	6,63	3,27
1378466	Friesestraatweg	231460,30	583134,31	Verdeling	Normaal	70	5,00	43791,62	6,63	3,27
1378467	Hoendiep	232081,47	581336,94	Verdeling	Normaal	50	5,00	19361,20	6,72	3,03
1378468	Hoendiep	232130,89	581346,74	Verdeling	Normaal	70	5,00	5213,83	6,72	3,04
1378469	Hoendiep	232130,89	581346,74	Verdeling	Normaal	70	5,00	14624,88	6,72	3,03
1378470	Hoendiep	232181,63	581255,73	Verdeling	Normaal	70	5,00	14624,88	6,72	3,03
1378471		232547,83	580971,62	Verdeling	Normaal	70	5,00	30303,25	6,63	3,29
1378472		232547,83	580971,62	Verdeling	Normaal	70	5,00	29276,25	6,63	3,27
1378473		232484,59	581029,75	Verdeling	Normaal	70	5,00	22886,42	6,63	3,28
1378474		232471,79	581021,76	Verdeling	Normaal	70	5,00	20958,79	6,63	3,26
1378475	GRONINGEN	232297,48	581125,90	Verdeling	Normaal	70	5,00	7416,83	6,62	3,31
1378476	GRONINGEN	232484,59	581029,75	Verdeling	Normaal	70	5,00	7416,83	6,62	3,31
1378477	GRONINGEN	232297,48	581125,90	Verdeling	Normaal	70	5,00	8317,46	6,63	3,29
1378478	GRONINGEN	232471,79	581021,76	Verdeling	Normaal	70	5,00	8317,46	6,63	3,29
1378479		232294,82	581134,73	Verdeling	Normaal	70	5,00	22886,42	6,63	3,28
1378480		231966,77	581744,50	Verdeling	Normaal	70	5,00	23929,95	6,63	3,26
1378481		232147,41	581328,48	Verdeling	Normaal	70	5,00	22886,42	6,63	3,28
1378482		232133,15	581321,72	Verdeling	Normaal	70	5,00	20958,79	6,63	3,26
1378483	GRONINGEN	232113,25	581382,97	Verdeling	Normaal	70	5,00	2242,67	6,62	3,34
1378484	GRONINGEN	231997,56	581663,59	Verdeling	Normaal	70	5,00	2242,67	6,62	3,34
1378485	GRONINGEN	231987,77	581660,79	Verdeling	Normaal	70	5,00	2971,15	6,63	3,28
1378486		232113,25	581382,97	Verdeling	Normaal	70	5,00	2971,15	6,63	3,28
1378487		231966,77	581744,50	Verdeling	Normaal	70	5,00	25129,09	6,63	3,28
1378488	Friesestraatweg	231234,77	583661,50	Verdeling	Normaal	70	5,00	1784,23	6,63	3,25
1378489	Friesestraatweg	231200,16	583633,84	Verdeling	Normaal	70	5,00	283,32	6,63	3,27
1378490	Friesestraatweg	231200,16	583633,84	Verdeling	Normaal	70	5,00	23209,27	6,63	3,28
1378491	Friesestraatweg	231225,27	583582,28	Verdeling	Normaal	70	5,00	24201,31	6,63	3,28
1378492	Friesestraatweg	231227,46	583642,08	Verdeling	Normaal	70	5,00	1500,90	6,63	3,24
1378493	Friesestraatweg	231225,27	583582,28	Verdeling	Normaal	70	5,00	9127,91	6,63	3,26
1378494	Peizerweg	232640,17	581002,44	Verdeling	Normaal	50	5,00	7061,37	6,76	2,92
1378495	Peizerweg	232641,55	581069,19	Verdeling	Normaal	50	5,00	7061,37	6,76	2,92
1378496	Hoendiep	232130,89	581346,74	Verdeling	Normaal	50	5,00	14196,88	6,73	3,00
1378497	Hoendiep	232267,02	581391,31	Verdeling	Normaal	50	5,00	14196,88	6,73	3,00
1378498	Hoendiep	232151,06	581353,49	Verdeling	Normaal	50	5,00	14196,88	6,73	3,00
1378499		232285,20	581128,17	Verdeling	Normaal	70	5,00	20958,79	6,63	3,26
1378500	Peizerweg	232652,38	580900,31	Verdeling	Normaal	50	5,00	8880,68	6,74	2,99
1378501	Peizerweg	232641,19	580954,31	Verdeling	Normaal	50	5,00	8880,68	6,74	2,99
1378502	HOOGKERK 35	229683,92	580022,88	Verdeling	Normaal	70	5,00	6456,11	6,57	3,07
1378503	HOOGKERK 35	230007,27	579795,49	Verdeling	Normaal	70	5,00	4236,98	6,57	3,07
1378504	HOOGKERK 35	230170,53	579734,02	Verdeling	Normaal	70	5,00	12273,66	6,57	3,03
1378505	HOOGKERK 35	230037,58	579784,15	Verdeling	Normaal	70	5,00	5944,44	6,57	3,05
1378506	Ruskenveen	230006,53	579710,14	Verdeling	Normaal	50	5,00	12269,23	6,72	3,03
1378507		230006,53	579710,14	Verdeling	Normaal	70	5,00	2219,13	6,71	3,06
1378508		230006,53	579710,14	Verdeling	Normaal	70	5,00	6329,22	6,74	2,98
1378509	Weg der Verenigde Naties	232292,80	579607,16	Verdeling	Normaal	70	5,00	9341,56	6,63	3,23
1378510	Weg der Verenigde Naties	233257,47	580105,25	Verdeling	Normaal	70	5,00	55356,70	6,64	3,21
1378511	Weg der Verenigde Naties	233252,39	580123,35	Verdeling	Normaal	70	5,00	57954,48	6,64	3,21
1378512	Weg der Verenigde Naties	233363,01	580140,38	Verdeling	Normaal	70	5,00	47655,47	6,64	3,21
1378513	JULIANAWEG	233457,51	580173,25	Verdeling	Normaal	70	5,00	13042,17	6,63	3,26
1378514	Weg der Verenigde Naties	233457,51	580173,25	Verdeling	Normaal	70	5,00	34613,30	6,64	3,19
1378515	Kliefdiep	229813,03	582829,12	Verdeling	Normaal	50	5,00	0,00	--	--
1378516	Kliefdiep	230220,75	582335,81	Verdeling	Normaal	50	5,00	0,00	--	--
1378517	Kliefdiep	229785,71	582455,82	Verdeling	Normaal	50	5,00	0,00	--	--
1378518	Hoendiep	231874,03	581334,69	Verdeling	Normaal	50	5,00	14496,70	6,71	3,06
1378519	Hoendiep	231778,92	581364,71	Verdeling	Normaal	50	5,00	14496,70	6,71	3,06
1378520	Johan van Zwedenlaan	230198,11	581561,88	Verdeling	Normaal	60	5,00	9317,74	6,60	3,14
1378521	Johan van Zwedenlaan	230238,00	581197,37	Verdeling	Normaal	60	5,00	9614,33	6,60	3,14
1378522	Johan van Zwedenlaan	230490,62	580494,19	Verdeling	Normaal	60	5,00	9438,57	6,60	3,14
1378523	Johan van Zwedenlaan	230575,68	580313,44	Verdeling	Normaal	60	5,00	9552,10	6,60	3,14
1378524	Energieweg	231214,61	580482,77	Verdeling	Normaal	50	5,00	4766,31	6,69	3,12
1378525	Peizerweg	231158,78	580248,56	Verdeling	Normaal	50	5,00	545,92	6,66	3,69
1378526	Energieweg	231218,23	580438,23	Verdeling	Normaal	50	5,00	4766,31	6,69	3,12
1378527	Johan van Zwedenlaan	230490,62	580494,19	Verdeling	Normaal	60	5,00	9438,57	6,60	3,14

Model: 2030_hoog
Groep: (hoofdgroep)
Lijst van Wegen, voor rekenmethode Luchtkwaliteit - STACKS

ItemID	%Int(N)	%LV(D)	%LV(A)	%LV(N)	%MV(D)	%MV(A)	%MV(N)	%ZV(D)	%ZV(A)	%ZV(N)
1378445	0,90	93,74	97,17	93,86	5,01	2,24	4,52	1,25	0,58	1,61
1378446	0,90	93,74	97,17	93,86	5,01	2,24	4,52	1,25	0,58	1,61
1378447	0,90	96,26	98,33	96,33	3,00	1,32	2,70	0,74	0,34	0,96
1378448	0,90	97,94	99,09	97,98	1,65	0,72	1,49	0,41	0,19	0,53
1378449	0,90	95,53	98,00	95,62	3,58	1,59	3,23	0,89	0,41	1,15
1378450	0,65	82,58	90,91	87,28	10,85	5,72	9,30	6,57	3,37	3,42
1378451	0,65	82,58	90,91	87,28	10,85	5,72	9,30	6,57	3,37	3,42
1378452	0,90	94,36	97,46	94,47	4,52	2,01	4,08	1,12	0,52	1,45
1378453	0,90	94,36	97,46	94,47	4,52	2,01	4,08	1,12	0,52	1,45
1378454	0,67	93,01	96,56	95,07	4,35	2,16	3,61	2,64	1,28	1,33
1378455	0,67	93,01	96,56	95,07	4,35	2,16	3,61	2,64	1,28	1,33
1378456	0,90	89,58	95,17	89,77	8,35	3,83	7,54	2,08	1,00	2,69
1378457	0,90	89,58	95,17	89,77	8,35	3,83	7,54	2,08	1,00	2,69
1378458	0,90	96,26	98,33	96,33	3,00	1,32	2,70	0,74	0,34	0,96
1378459	0,90	96,26	98,33	96,33	3,00	1,32	2,70	0,74	0,34	0,96
1378460	0,90	97,94	99,09	97,98	1,65	0,72	1,49	0,41	0,19	0,53
1378461	0,90	97,94	99,09	97,98	1,65	0,72	1,49	0,41	0,19	0,53
1378462	0,92	93,26	96,45	90,56	4,66	2,18	4,51	2,08	1,38	4,93
1378463	0,92	92,82	96,21	89,97	4,96	2,32	4,79	2,22	1,47	5,24
1378464	0,68	97,50	98,80	98,26	1,56	0,76	1,27	0,94	0,45	0,47
1378465	0,92	92,39	95,97	89,38	5,26	2,47	5,07	2,35	1,56	5,55
1378466	0,92	92,39	95,97	89,38	5,26	2,47	5,07	2,35	1,56	5,55
1378467	0,90	93,47	97,05	93,60	5,23	2,34	4,72	1,30	0,61	1,68
1378468	0,90	94,24	97,40	94,35	4,61	2,06	4,17	1,15	0,54	1,48
1378469	0,90	93,47	97,05	93,60	5,23	2,34	4,72	1,30	0,61	1,68
1378470	0,90	93,47	97,05	93,60	5,23	2,34	4,72	1,30	0,61	1,68
1378471	0,92	93,28	96,46	90,59	4,64	2,17	4,49	2,08	1,37	4,92
1378472	0,92	92,15	95,84	89,06	5,42	2,55	5,22	2,43	1,61	5,72
1378473	0,92	92,75	96,17	89,87	5,01	2,35	4,84	2,24	1,49	5,30
1378474	0,93	91,64	95,56	88,37	5,78	2,72	5,55	2,59	1,72	6,08
1378475	0,91	94,94	97,36	92,86	3,50	1,62	3,41	1,56	1,02	3,73
1378476	0,91	94,94	97,36	92,86	3,50	1,62	3,41	1,56	1,02	3,73
1378477	0,92	93,45	96,55	90,82	4,53	2,11	4,38	2,03	1,34	4,80
1378478	0,92	93,45	96,55	90,82	4,53	2,11	4,38	2,03	1,34	4,80
1378479	0,92	92,75	96,17	89,87	5,01	2,35	4,84	2,24	1,49	5,30
1378480	0,92	91,80	95,64	88,58	5,67	2,67	5,45	2,54	1,69	5,97
1378481	0,92	92,75	96,17	89,87	5,01	2,35	4,84	2,24	1,49	5,30
1378482	0,93	91,64	95,56	88,37	5,78	2,72	5,55	2,59	1,72	6,08
1378483	0,90	96,50	98,19	95,03	2,42	1,11	2,37	1,08	0,70	2,60
1378484	0,90	96,50	98,19	95,03	2,42	1,11	2,37	1,08	0,70	2,60
1378485	0,92	92,90	96,25	90,07	4,91	2,30	4,74	2,20	1,45	5,19
1378486	0,92	92,90	96,25	90,07	4,91	2,30	4,74	2,20	1,45	5,19
1378487	0,92	93,08	96,35	90,32	4,78	2,23	4,62	2,14	1,41	5,06
1378488	0,93	90,78	95,08	87,23	6,37	3,01	6,10	2,85	1,91	6,67
1378489	0,92	92,38	95,96	89,36	5,27	2,47	5,08	2,36	1,56	5,56
1378490	0,92	93,18	96,41	90,46	4,71	2,20	4,56	2,11	1,39	4,99
1378491	0,92	93,06	96,34	90,30	4,79	2,24	4,63	2,14	1,42	5,07
1378492	0,93	90,48	94,91	86,83	6,57	3,12	6,29	2,94	1,97	6,88
1378493	0,93	91,30	95,37	87,92	6,01	2,84	5,77	2,69	1,79	6,31
1378494	0,91	86,42	93,59	86,67	10,87	5,08	9,83	2,70	1,32	3,50
1378495	0,91	86,42	93,59	86,67	10,87	5,08	9,83	2,70	1,32	3,50
1378496	0,90	91,74	96,22	91,89	6,62	3,00	5,98	1,65	0,78	2,13
1378497	0,90	91,74	96,22	91,89	6,62	3,00	5,98	1,65	0,78	2,13
1378498	0,90	91,74	96,22	91,89	6,62	3,00	5,98	1,65	0,78	2,13
1378499	0,93	91,64	95,56	88,37	5,78	2,72	5,55	2,59	1,72	6,08
1378500	0,90	90,65	95,70	90,83	7,49	3,41	6,76	1,86	0,89	2,41
1378501	0,90	90,65	95,70	90,83	7,49	3,41	6,76	1,86	0,89	2,41
1378502	1,11	95,83	97,15	94,39	2,35	1,43	2,40	1,82	1,41	3,20
1378503	1,11	95,96	97,25	94,57	2,27	1,38	2,33	1,76	1,37	3,10
1378504	1,12	92,31	94,70	89,80	4,33	2,67	4,37	3,36	2,64	5,83
1378505	1,11	94,07	95,93	92,08	3,34	2,05	3,40	2,59	2,02	4,53
1378506	0,90	93,75	97,18	93,87	5,01	2,24	4,52	1,24	0,58	1,61
1378507	0,90	95,28	97,89	95,37	3,78	1,68	3,41	0,94	0,44	1,22
1378508	0,90	90,09	95,43	90,27	7,94	3,63	7,17	1,97	0,94	2,55
1378509	0,93	89,75	94,50	85,87	7,08	3,37	6,75	3,17	2,13	7,39
1378510	0,94	88,57	93,83	84,31	7,90	3,78	7,49	3,53	2,39	8,20
1378511	0,94	88,32	93,69	83,99	8,07	3,86	7,64	3,61	2,45	8,37
1378512	0,94	88,09	93,56	83,69	8,23	3,95	7,79	3,68	2,50	8,52
1378513	0,93	91,31	95,38	87,93	6,00	2,83	5,76	2,69	1,79	6,31
1378514	0,95	86,88	92,86	82,12	9,06	4,37	8,54	4,06	2,77	9,34
1378515	--	100,00	100,00	100,00	--	--	--	--	--	--
1378516	--	100,00	100,00	100,00	--	--	--	--	--	--
1378517	--	100,00	100,00	100,00	--	--	--	--	--	--
1378518	0,90	95,53	98,00	95,62	3,58	1,59	3,23	0,89	0,41	1,15
1378519	0,90	95,53	98,00	95,62	3,58	1,59	3,23	0,89	0,41	1,15
1378520	1,03	96,78	98,49	96,46	2,46	1,11	2,41	0,76	0,41	1,14
1378521	1,03	96,91	98,55	96,60	2,36	1,06	2,31	0,73	0,39	1,09
1378522	1,03	96,60	98,40	96,25	2,60	1,17	2,55	0,80	0,43	1,20
1378523	1,03	96,46	98,33	96,10	2,71	1,22	2,65	0,84	0,45	1,25
1378524	0,90	99,59	99,82	99,60	0,33	0,14	0,29	0,08	0,04	0,10
1378525	0,67	93,01	96,56	95,07	4,35	2,16	3,61	2,64	1,28	1,33
1378526	0,90	99,59	99,82	99,60	0,33	0,14	0,29	0,08	0,04	0,10
1378527	1,03	96,60	98,40	96,25	2,60	1,17	2,55	0,80	0,43	1,20

Model: 2030_hoog
Groep: (hoofdgroep)
Lijst van Wegen, voor rekenmethode Luchtkwaliteit - STACKS

ItemID	Omschr.	X-1	Y-1	Type	Wegtype	V	Breedte	Totaal aantal	%Int(D)	%Int(A)
1378528	Johan van Zwedenlaan	230392,66	580668,52	Verdeling	Normaal	60	5,00	7627,14	6,60	3,14
1378529	Energieweg	230439,05	580584,00	Verdeling	Normaal	50	5,00	3675,15	6,62	3,78
1378530	Energieweg	231214,61	580482,77	Verdeling	Normaal	50	5,00	3799,99	6,69	3,13
1378531	Energieweg	231360,67	580577,37	Verdeling	Normaal	50	5,00	3799,99	6,61	3,80
1378534	Energieweg	230564,60	580342,48	Verdeling	Normaal	50	5,00	695,23	6,70	3,09
1378535	Energieweg	231214,61	580482,77	Verdeling	Normaal	50	5,00	1130,72	6,69	3,12
1378539	Energieweg	230650,12	580609,38	Verdeling	Normaal	50	5,00	3675,15	6,62	3,78
1378540	Energieweg	231006,88	580769,94	Verdeling	Normaal	50	5,00	2863,81	6,62	3,79
1378541	Hoendiep	231568,14	581459,06	Verdeling	Normaal	50	5,00	14496,70	6,71	3,06
1378542	Hoendiep	231396,75	581488,56	Verdeling	Normaal	50	5,00	7148,07	6,73	3,00
1555326		231222,38	581185,92	Verdeling	Normaal	50	7,00	2129,36	6,62	3,78
1555327	Energieweg	230972,11	581147,04	Verdeling	Normaal	50	7,00	4645,04	6,62	3,80
1555330		230244,06	581142,19	Verdeling	Normaal	50	7,00	3945,81	6,61	3,81
1555331		230972,09	581147,09	Verdeling	Normaal	50	7,00	3488,67	6,61	3,81
1555336		231471,32	581482,21	Verdeling	Normaal	50	7,00	9932,73	6,62	3,79
1555337		232013,97	581331,58	Verdeling	Normaal	50	7,00	1489,27	6,62	3,78
1555338	Energieweg	230972,23	581147,07	Verdeling	Normaal	50	7,00	5477,21	6,61	3,81
1555339		231461,58	581440,74	Verdeling	Normaal	50	7,00	4595,49	6,63	3,77
1555340		231788,70	581201,43	Verdeling	Normaal	50	7,00	754,92	6,63	3,77
1571471	Zijlvesterweg	228890,25	584578,94	Verdeling	Normaal	50	7,00	7067,12	6,61	3,10
1571472	Zijlvesterweg	228878,97	584515,31	Verdeling	Normaal	50	7,00	7067,12	6,61	3,10
1571473	Zijlvesterweg	228938,08	584362,50	Verdeling	Normaal	50	7,00	6988,10	6,61	3,10
1571474	Zijlvesterweg	228987,67	583966,50	Verdeling	Normaal	50	7,00	6988,10	6,61	3,10
1571475	Noodweg	229055,88	583885,12	Verdeling	Normaal	50	7,00	6988,10	6,61	3,10
1571476	Noodweg	229223,62	583816,88	Verdeling	Normaal	50	7,00	6988,10	6,72	3,04
1571477	Noodweg	229309,86	583261,56	Verdeling	Normaal	50	7,00	6351,71	6,72	3,03
1571478	Noodweg	229321,50	583028,25	Verdeling	Normaal	50	7,00	6173,48	6,72	3,03
1571479	LEEGEWEG	229576,06	582781,56	Verdeling	Normaal	50	7,00	2957,84	6,70	3,10
1571480	Noodweg	229284,14	583705,75	Verdeling	Normaal	50	7,00	6988,10	6,72	3,04
1571481	Kerkstraat	229370,52	581887,25	Verdeling	Normaal	50	7,00	4276,96	6,73	3,00
1571482	Noodweg	229284,14	583705,75	Verdeling	Normaal	50	7,00	6335,49	6,72	3,03
1571483	Noodweg	229297,03	583471,12	Verdeling	Normaal	50	7,00	6335,49	6,72	3,03
1571484	Noodweg	229309,86	583261,56	Verdeling	Normaal	50	7,00	6335,49	6,72	3,03
1571485	Noodweg	229297,03	583471,12	Verdeling	Normaal	50	7,00	6335,49	6,72	3,03
1571486	De Held	230227,83	582526,38	Verdeling	Normaal	50	7,00	5121,13	6,72	3,04
1571487	Siersteenlaan	230220,75	582335,81	Verdeling	Normaal	50	7,00	5121,13	6,72	3,04
1571488	De Held	230245,16	582887,56	Verdeling	Normaal	50	7,00	4110,91	6,72	3,05
1571489	De Held	230245,16	582887,56	Verdeling	Normaal	50	7,00	4110,91	6,72	3,05
1571490	LEEGEWEG	230014,97	582883,62	Verdeling	Normaal	50	7,00	2957,84	6,70	3,10
1571491	LEEGEWEG	230256,53	582936,62	Verdeling	Normaal	50	7,00	2957,84	6,70	3,10
1571492	Kerkstraat	229370,05	581620,62	Verdeling	Normaal	50	7,00	4276,96	6,73	3,00
1571493	Kerkstraat	229370,52	581887,25	Verdeling	Normaal	50	7,00	4276,96	6,73	3,00
1571494	LEEGEWEG	229321,30	582795,75	Verdeling	Normaal	50	7,00	6173,48	6,72	3,03
1571495	LEEGEWEG	229321,50	583028,25	Verdeling	Normaal	50	7,00	6173,48	6,72	3,03
1571496	De Held	230237,12	582778,81	Verdeling	Normaal	50	7,00	4110,91	6,72	3,05
1571497	De Held	230227,83	582526,38	Verdeling	Normaal	50	7,00	4110,91	6,72	3,05
1571498	LEEGEWEG	229576,06	582781,56	Verdeling	Normaal	50	7,00	2585,60	6,70	3,10
1571499	LEEGEWEG	229321,30	582795,75	Verdeling	Normaal	50	7,00	2585,60	6,70	3,10
1571500	Kerkstraat	229321,30	582795,75	Verdeling	Normaal	50	7,00	4671,97	6,73	3,01
1571501	Kerkstraat	229345,14	582288,62	Verdeling	Normaal	50	7,00	4276,96	6,73	3,00
1571502	LEEGEWEG	229649,34	582783,88	Verdeling	Normaal	50	7,00	2957,84	6,70	3,10
1571503	Kerkstraat	229345,14	582288,62	Verdeling	Normaal	50	7,00	4276,96	6,73	3,00
1571504	Kerkstraat	229360,61	581988,12	Verdeling	Normaal	50	7,00	4276,96	6,73	3,00
1571505	Kerkstraat	229349,40	582188,72	Verdeling	Normaal	50	7,00	4276,96	6,73	3,00
1571506	Kerkstraat	229324,90	582695,81	Verdeling	Normaal	50	7,00	4276,96	6,73	3,00
1571507	Kerkstraat	229338,84	582388,43	Verdeling	Normaal	50	7,00	4276,96	6,73	3,00
1571508	Kerkstraat	229329,03	582595,90	Verdeling	Normaal	50	7,00	4276,96	6,73	3,00
1571509	LEEGEWEG	230014,97	582883,62	Verdeling	Normaal	50	7,00	2957,84	6,70	3,10
1571510	LEEGEWEG	229745,91	582809,51	Verdeling	Normaal	50	7,00	2957,84	6,70	3,10

Model: 2030_hoog
Groep: (hoofdgroep)
Lijst van Wegen, voor rekenmethode Luchtkwaliteit - STACKS

ItemID	%Int(N)	%LV(D)	%LV(A)	%LV(N)	%MV(D)	%MV(A)	%MV(N)	%ZV(D)	%ZV(A)	%ZV(N)
1378528	1,03	96,44	98,32	96,08	2,72	1,23	2,67	0,84	0,45	1,26
1378529	0,68	98,37	99,22	98,87	1,02	0,49	0,83	0,61	0,29	0,30
1378530	0,90	99,68	99,86	99,69	0,25	0,11	0,23	0,06	0,03	0,08
1378531	0,68	99,67	99,85	99,78	0,20	0,10	0,16	0,12	0,06	0,06
1378534	0,90	97,11	98,72	97,17	2,31	1,01	2,09	0,57	0,26	0,74
1378535	0,90	99,35	99,71	99,36	0,52	0,23	0,47	0,13	0,06	0,17
1378539	0,68	98,37	99,22	98,87	1,02	0,49	0,83	0,61	0,29	0,30
1378540	0,68	98,62	99,34	99,04	0,86	0,41	0,70	0,52	0,24	0,26
1378541	0,90	95,53	98,00	95,62	3,58	1,59	3,23	0,89	0,41	1,15
1378542	0,90	91,34	96,03	91,50	6,94	3,15	6,27	1,72	0,82	2,23
1555326	0,68	98,26	99,17	98,79	1,08	0,52	0,88	0,66	0,31	0,32
1555327	0,68	99,10	99,57	99,38	0,56	0,27	0,46	0,34	0,16	0,17
1555330	0,68	99,89	99,95	99,92	0,07	0,03	0,06	0,04	0,02	0,02
1555331	0,68	99,87	99,94	99,91	0,08	0,04	0,06	0,05	0,02	0,02
1555336	0,68	98,82	99,44	99,19	0,73	0,35	0,60	0,44	0,21	0,22
1555337	0,68	97,98	99,03	98,59	1,26	0,61	1,03	0,76	0,36	0,38
1555338	0,68	99,95	99,98	99,97	0,03	0,01	0,02	0,02	0,01	0,01
1555339	0,68	97,52	98,81	98,27	1,55	0,75	1,26	0,94	0,44	0,46
1555340	0,68	97,39	98,74	98,18	1,63	0,79	1,33	0,99	0,47	0,49
1571471	1,03	94,23	97,25	93,66	4,40	2,01	4,31	1,36	0,74	2,03
1571472	1,03	94,23	97,25	93,66	4,40	2,01	4,31	1,36	0,74	2,03
1571473	1,03	94,29	97,27	93,72	4,36	1,99	4,26	1,35	0,73	2,01
1571474	1,03	94,29	97,27	93,72	4,36	1,99	4,26	1,35	0,73	2,01
1571475	1,03	94,29	97,27	93,72	4,36	1,99	4,26	1,35	0,73	2,01
1571476	0,90	94,22	97,40	94,33	4,63	2,07	4,18	1,15	0,54	1,49
1571477	0,90	93,50	97,06	93,63	5,20	2,33	4,70	1,29	0,61	1,67
1571478	0,90	93,33	96,98	93,46	5,34	2,40	4,82	1,33	0,62	1,72
1571479	0,90	97,92	99,08	97,96	1,67	0,73	1,51	0,41	0,19	0,54
1571480	0,90	94,22	97,40	94,33	4,63	2,07	4,18	1,15	0,54	1,49
1571481	0,90	91,49	96,11	91,66	6,81	3,09	6,15	1,69	0,80	2,19
1571482	0,90	93,77	97,19	93,89	4,99	2,23	4,50	1,24	0,58	1,60
1571483	0,90	93,77	97,19	93,89	4,99	2,23	4,50	1,24	0,58	1,60
1571484	0,90	93,77	97,19	93,89	4,99	2,23	4,50	1,24	0,58	1,60
1571485	0,90	93,77	97,19	93,89	4,99	2,23	4,50	1,24	0,58	1,60
1571486	0,90	94,07	97,33	94,19	4,75	2,12	4,29	1,18	0,55	1,53
1571487	0,90	94,07	97,33	94,19	4,75	2,12	4,29	1,18	0,55	1,53
1571488	0,90	94,68	97,61	94,78	4,26	1,90	3,85	1,06	0,49	1,37
1571489	0,90	94,68	97,61	94,78	4,26	1,90	3,85	1,06	0,49	1,37
1571490	0,90	97,92	99,08	97,96	1,67	0,73	1,51	0,41	0,19	0,54
1571491	0,90	97,92	99,08	97,96	1,67	0,73	1,51	0,41	0,19	0,54
1571492	0,90	91,49	96,11	91,66	6,81	3,09	6,15	1,69	0,80	2,19
1571493	0,90	91,49	96,11	91,66	6,81	3,09	6,15	1,69	0,80	2,19
1571494	0,90	93,33	96,98	93,46	5,34	2,40	4,82	1,33	0,62	1,72
1571495	0,90	93,33	96,98	93,46	5,34	2,40	4,82	1,33	0,62	1,72
1571496	0,90	94,68	97,61	94,78	4,26	1,90	3,85	1,06	0,49	1,37
1571497	0,90	94,68	97,61	94,78	4,26	1,90	3,85	1,06	0,49	1,37
1571498	0,90	98,02	99,13	98,06	1,59	0,69	1,43	0,39	0,18	0,51
1571499	0,90	98,02	99,13	98,06	1,59	0,69	1,43	0,39	0,18	0,51
1571500	0,90	92,21	96,45	92,36	6,24	2,82	5,64	1,55	0,73	2,01
1571501	0,90	91,49	96,11	91,66	6,81	3,09	6,15	1,69	0,80	2,19
1571502	0,90	97,92	99,08	97,96	1,67	0,73	1,51	0,41	0,19	0,54
1571503	0,90	91,49	96,11	91,66	6,81	3,09	6,15	1,69	0,80	2,19
1571504	0,90	91,49	96,11	91,66	6,81	3,09	6,15	1,69	0,80	2,19
1571505	0,90	91,49	96,11	91,66	6,81	3,09	6,15	1,69	0,80	2,19
1571506	0,90	91,49	96,11	91,66	6,81	3,09	6,15	1,69	0,80	2,19
1571507	0,90	91,49	96,11	91,66	6,81	3,09	6,15	1,69	0,80	2,19
1571508	0,90	91,49	96,11	91,66	6,81	3,09	6,15	1,69	0,80	2,19
1571509	0,90	97,92	99,08	97,96	1,67	0,73	1,51	0,41	0,19	0,54
1571510	0,90	97,92	99,08	97,96	1,67	0,73	1,51	0,41	0,19	0,54

Model: 2030_laag_RW
Groep: (hoofdgroep)
Lijst van Wegen, voor rekenmethode Luchtkwaliteit - STACKS

ItemID	Omschr.	X-1	Y-1	Type	Wegtype	V	Breedte	Totaal aantal	%Int(D)	%Int(A)
1378551	Weg der Verenigde Naties	229679,03	580051,19	Verdeling	Snelweg	100	5,00	37277,62	6,58	2,98
1378552	Weg der Verenigde Naties	229683,92	580022,88	Verdeling	Snelweg	100	5,00	35987,03	6,58	2,98
1378553	Weg der Verenigde Naties	227157,19	579914,81	Verdeling	Snelweg	130	5,00	40952,78	6,58	2,99
1378554	Weg der Verenigde Naties	228011,72	580199,06	Verdeling	Snelweg	130	5,00	42198,51	6,58	2,99
1378555	Weg der Verenigde Naties	228173,05	580244,06	Verdeling	Snelweg	130	5,00	42198,51	6,58	2,99
1378556	Weg der Verenigde Naties	228373,14	580264,31	Verdeling	Snelweg	130	5,00	42198,51	6,58	2,99
1378557	Weg der Verenigde Naties	229022,23	580229,19	Verdeling	Snelweg	130	5,00	42198,51	6,58	2,99
1378558	Weg der Verenigde Naties	229217,41	580210,00	Verdeling	Snelweg	130	5,00	42198,51	6,58	2,99
1378559	Weg der Verenigde Naties	229683,92	580022,88	Verdeling	Snelweg	130	5,00	42198,51	6,58	2,99
1378560	Weg der Verenigde Naties	227030,88	579889,06	Verdeling	Snelweg	130	5,00	40610,64	6,58	2,99
1378561	Weg der Verenigde Naties	228020,00	580223,00	Verdeling	Snelweg	130	5,00	41844,95	6,58	2,99
1378562	Weg der Verenigde Naties	228144,58	580257,56	Verdeling	Snelweg	130	5,00	41844,95	6,58	2,99
1378563	Weg der Verenigde Naties	228270,59	580276,56	Verdeling	Snelweg	130	5,00	41844,95	6,58	2,99
1378564	Weg der Verenigde Naties	228351,88	580280,56	Verdeling	Snelweg	130	5,00	41844,95	6,58	2,99
1378565	Weg der Verenigde Naties	229116,94	580237,88	Verdeling	Snelweg	130	5,00	41844,95	6,58	2,99
1378566	Weg der Verenigde Naties	229327,80	580200,12	Verdeling	Snelweg	130	5,00	41844,95	6,58	2,99
1378567	Weg der Verenigde Naties	229679,03	580051,19	Verdeling	Snelweg	130	5,00	41844,95	6,58	2,99
1378568	Weg der Verenigde Naties	230394,45	579688,00	Verdeling	Snelweg	100	5,00	35987,03	6,58	2,98
1378569	Weg der Verenigde Naties	230409,00	579709,69	Verdeling	Snelweg	100	5,00	37277,62	6,58	2,98
1378570	Weg der Verenigde Naties	230394,45	579688,00	Verdeling	Snelweg	100	5,00	47874,20	6,64	3,20
1378571	Weg der Verenigde Naties	230409,00	579709,69	Verdeling	Snelweg	100	5,00	49745,63	6,64	3,20
1378572	Weg der Verenigde Naties	230728,08	579565,88	Verdeling	Snelweg	100	5,00	47874,20	6,64	3,20
1378573	Weg der Verenigde Naties	231225,00	579427,00	Verdeling	Snelweg	100	5,00	47874,20	6,64	3,20
1378574	Weg der Verenigde Naties	231368,70	579398,56	Verdeling	Snelweg	100	5,00	47874,20	6,64	3,20
1378575	Weg der Verenigde Naties	231587,42	579382,94	Verdeling	Snelweg	100	5,00	47874,20	6,64	3,20
1378576	Weg der Verenigde Naties	230799,08	579560,44	Verdeling	Snelweg	100	5,00	49745,63	6,64	3,20
1378577	Weg der Verenigde Naties	231193,72	579449,75	Verdeling	Snelweg	100	5,00	49745,63	6,64	3,20
1378578	Weg der Verenigde Naties	231364,88	579414,38	Verdeling	Snelweg	100	5,00	49745,63	6,64	3,20
1378579	Weg der Verenigde Naties	231597,69	579398,06	Verdeling	Snelweg	100	5,00	49745,63	6,64	3,20
1378580	HOOGKERK 35	229679,03	580051,19	Verdeling	Normaal	70	5,00	4567,33	6,57	3,09
1378581	HOOGKERK 35	229962,33	579980,38	Verdeling	Normaal	70	5,00	4567,33	6,57	3,09
1378582	Hoendiep	232663,77	581529,94	Verdeling	Normaal	50	5,00	13099,12	6,73	3,01
1378583	Hoendiep	229846,91	581688,88	Verdeling	Normaal	50	5,00	698,24	6,69	3,13
1378584	Diamantlaan	231359,47	581686,19	Verdeling	Normaal	50	5,00	3500,84	6,72	3,03
1378585	Peizerweg	231580,44	580435,19	Verdeling	Normaal	50	5,00	8307,63	6,71	3,06
1378586	Peizerweg	231559,64	580585,94	Verdeling	Normaal	50	5,00	8307,63	6,71	3,06
1378587	Peizerweg	232520,75	580996,38	Verdeling	Normaal	50	5,00	14049,14	6,72	3,03
1378588	GRONINGEN	232689,72	580794,94	Verdeling	Normaal	50	5,00	2565,49	6,62	3,29
1378589	GRONINGEN	232581,16	580765,31	Verdeling	Normaal	50	5,00	1962,41	6,63	3,23
1378590	GRONINGEN	232581,16	580765,31	Verdeling	Normaal	70	5,00	7183,88	6,63	3,27
1378591	Siersteenlaan	230315,12	582332,31	Verdeling	Normaal	50	5,00	8434,09	6,71	3,06
1378592	Hoendiep	229370,05	581620,62	Verdeling	Normaal	50	5,00	25,46	6,69	3,13
1378593	Zuiderweg	230287,23	579835,81	Verdeling	Normaal	50	5,00	549,22	6,62	3,80
1378594	Metaallaan	231247,41	582215,12	Verdeling	Normaal	50	5,00	1064,99	6,61	3,80
1378595	Hoendiep	231568,14	581459,06	Verdeling	Normaal	50	5,00	10505,42	6,72	3,04
1378596	Peizerweg	232520,75	580996,38	Verdeling	Normaal	50	5,00	9782,12	6,73	3,01
1378597	Peizerweg	231610,19	580647,94	Verdeling	Normaal	50	5,00	8307,63	6,71	3,06
1378598		231676,22	581557,81	Verdeling	Normaal	50	5,00	430,94	6,70	3,57
1378599	Hoendiep	232566,20	581512,69	Verdeling	Normaal	50	5,00	12969,05	6,74	2,98
1378600	Peizerweg	232640,17	581002,44	Verdeling	Normaal	50	5,00	9782,12	6,73	3,01
1378601	Peizerweg	231580,44	580435,19	Verdeling	Normaal	50	5,00	8307,63	6,71	3,06
1378602		231916,64	581635,00	Verdeling	Normaal	50	5,00	3707,57	6,72	3,53
1378603	Diamantlaan	231257,95	581998,69	Verdeling	Normaal	50	5,00	5567,95	6,70	3,09
1378604	Hoendiep	229502,22	581650,38	Verdeling	Normaal	50	5,00	25,46	6,69	3,13
1378605	Hoendiep	229846,91	581688,88	Verdeling	Normaal	50	5,00	25,46	6,69	3,13
1378606	Hoendiep	230514,72	581567,56	Verdeling	Normaal	60	5,00	6952,85	6,63	3,02
1378607	Hoendiep	229915,25	581748,81	Verdeling	Normaal	60	5,00	5685,71	6,65	2,97
1378608	Hoendiep	230470,88	581580,88	Verdeling	Normaal	60	5,00	6952,85	6,63	3,02
1378609	Hoendiep	231078,64	581515,69	Verdeling	Normaal	50	5,00	7471,79	6,74	2,96
1378610	Hoendiep	230919,61	581534,81	Verdeling	Normaal	50	5,00	1459,68	6,64	3,75
1378611	Diamantlaan	231346,50	581681,94	Verdeling	Normaal	50	5,00	0,00	--	--
1378612	Friesestraatweg	231981,33	582131,31	Verdeling	Normaal	70	5,00	52143,29	6,63	3,26
1378613	Siersteenlaan	231529,36	582840,38	Verdeling	Normaal	50	5,00	13046,42	6,71	3,05
1378614	Laan 1940-1945	231966,77	581744,50	Verdeling	Normaal	70	5,00	52135,51	6,63	3,27
1378615	Laan 1940-1945	231981,33	582131,31	Verdeling	Normaal	70	5,00	46517,04	6,63	3,26
1378616	Hoendiep	231874,03	581334,69	Verdeling	Normaal	50	5,00	10505,42	6,72	3,04
1378617	Hoendiep	232013,80	581331,81	Verdeling	Normaal	50	5,00	14780,62	6,73	3,00
1378618	GRONINGEN	232670,67	580772,81	Verdeling	Normaal	50	5,00	2565,49	6,62	3,29
1378619	Laan 1940-1945	232547,83	580971,62	Verdeling	Normaal	70	5,00	61475,38	6,63	3,27
1378620	GRONINGEN	232689,72	580794,94	Verdeling	Normaal	70	5,00	5807,88	6,64	3,22
1378621	Laan 1940-1945	232630,12	580801,94	Verdeling	Normaal	70	5,00	56947,48	6,63	3,27
1378622	GRONINGEN	232586,81	580742,88	Verdeling	Normaal	70	5,00	7183,88	6,63	3,27
1378623	GRONINGEN	232598,48	580751,12	Verdeling	Normaal	50	5,00	1962,41	6,63	3,23
1378624	Friesestraatweg	231589,64	582867,38	Verdeling	Normaal	70	5,00	41619,17	6,63	3,26
1378625	Friesestraatweg	231709,45	582625,62	Verdeling	Normaal	70	5,00	52143,29	6,63	3,26
1378626	Friesestraatweg	231836,27	582426,56	Verdeling	Normaal	70	5,00	52143,29	6,63	3,26
1378627	Friesestraatweg	231709,45	582625,62	Verdeling	Normaal	70	5,00	52143,29	6,63	3,26
1378628	Friesestraatweg	231836,27	582426,56	Verdeling	Normaal	70	5,00	52143,29	6,63	3,26
1378629	Friesestraatweg	231935,66	582277,56	Verdeling	Normaal	70	5,00	52143,29	6,63	3,26
1378630	Diamantlaan	231051,45	582829,69	Verdeling	Normaal	50	5,00	3848,15	6,64	3,74
1378631	Siersteenlaan	231529,36	582840,38	Verdeling	Normaal	50	5,00	13046,42	6,71	3,05
1378632	Siersteenlaan	231450,78	582813,69	Verdeling	Normaal	50	5,00	13046,42	6,71	3,05
1378633	Siersteenlaan	231450,78	582813,69	Verdeling	Normaal	50	5,00	8610,67	6,71	3,05

Model: 2030_laag_RW
Groep: (hoofdgroep)
Lijst van Wegen, voor rekenmethode Luchtkwaliteit - STACKS

ItemID	%Int(N)	%LV(D)	%LV(A)	%LV(N)	%MV(D)	%MV(A)	%MV(N)	%ZV(D)	%ZV(A)	%ZV(N)
1378551	1,15	86,39	90,43	82,32	7,66	4,82	7,58	5,95	4,76	10,10
1378552	1,14	86,88	90,78	82,92	7,39	4,64	7,32	5,73	4,58	9,75
1378553	1,14	88,20	91,75	84,57	6,64	4,15	6,62	5,16	4,10	8,81
1378554	1,14	88,13	91,70	84,48	6,68	4,18	6,65	5,19	4,13	8,86
1378555	1,14	88,13	91,70	84,48	6,68	4,18	6,65	5,19	4,13	8,86
1378556	1,14	88,13	91,70	84,48	6,68	4,18	6,65	5,19	4,13	8,86
1378557	1,14	88,13	91,70	84,48	6,68	4,18	6,65	5,19	4,13	8,86
1378558	1,14	88,13	91,70	84,48	6,68	4,18	6,65	5,19	4,13	8,86
1378559	1,14	88,13	91,70	84,48	6,68	4,18	6,65	5,19	4,13	8,86
1378560	1,14	87,62	91,33	83,85	6,97	4,36	6,93	5,41	4,31	9,23
1378561	1,14	87,64	91,34	83,87	6,96	4,36	6,91	5,40	4,30	9,21
1378562	1,14	87,64	91,34	83,87	6,96	4,36	6,91	5,40	4,30	9,21
1378563	1,14	87,64	91,34	83,87	6,96	4,36	6,91	5,40	4,30	9,21
1378564	1,14	87,64	91,34	83,87	6,96	4,36	6,91	5,40	4,30	9,21
1378565	1,14	87,64	91,34	83,87	6,96	4,36	6,91	5,40	4,30	9,21
1378566	1,14	87,64	91,34	83,87	6,96	4,36	6,91	5,40	4,30	9,21
1378567	1,14	87,64	91,34	83,87	6,96	4,36	6,91	5,40	4,30	9,21
1378568	1,14	86,88	90,78	82,92	7,39	4,64	7,32	5,73	4,58	9,75
1378569	1,15	86,39	90,43	82,32	7,66	4,82	7,58	5,95	4,76	10,10
1378570	0,94	87,92	93,46	83,46	8,34	4,01	7,89	3,73	2,54	8,64
1378571	0,94	87,78	93,37	83,28	8,44	4,06	7,98	3,78	2,57	8,74
1378572	0,94	87,92	93,46	83,46	8,34	4,01	7,89	3,73	2,54	8,64
1378573	0,94	87,92	93,46	83,46	8,34	4,01	7,89	3,73	2,54	8,64
1378574	0,94	87,92	93,46	83,46	8,34	4,01	7,89	3,73	2,54	8,64
1378575	0,94	87,92	93,46	83,46	8,34	4,01	7,89	3,73	2,54	8,64
1378576	0,94	87,78	93,37	83,28	8,44	4,06	7,98	3,78	2,57	8,74
1378577	0,94	87,78	93,37	83,28	8,44	4,06	7,98	3,78	2,57	8,74
1378578	0,94	87,78	93,37	83,28	8,44	4,06	7,98	3,78	2,57	8,74
1378579	0,94	87,78	93,37	83,28	8,44	4,06	7,98	3,78	2,57	8,74
1378580	1,10	97,85	98,54	97,09	1,21	0,73	1,25	0,94	0,72	1,66
1378581	1,10	97,85	98,54	97,09	1,21	0,73	1,25	0,94	0,72	1,66
1378582	0,90	91,96	96,33	92,12	6,44	2,91	5,81	1,60	0,76	2,07
1378583	0,90	100,00	100,00	100,00	--	--	--	--	--	--
1378584	0,90	93,47	97,04	93,59	5,23	2,35	4,72	1,30	0,61	1,68
1378585	0,90	95,41	97,95	95,50	3,67	1,63	3,31	0,91	0,42	1,18
1378586	0,90	95,41	97,95	95,50	3,67	1,63	3,31	0,91	0,42	1,18
1378587	0,90	93,26	96,95	93,39	5,40	2,42	4,88	1,34	0,63	1,74
1378588	0,92	93,55	96,60	90,95	4,46	2,08	4,32	2,00	1,32	4,73
1378589	0,93	89,71	94,48	85,80	7,11	3,38	6,78	3,18	2,14	7,42
1378590	0,92	92,30	95,92	89,26	5,32	2,50	5,13	2,38	1,58	5,61
1378591	0,90	95,60	98,03	95,69	3,52	1,56	3,18	0,88	0,41	1,13
1378592	0,90	99,98	99,99	99,98	0,02	0,01	0,02	--	--	0,01
1378593	0,68	99,12	99,58	99,39	0,55	0,26	0,44	0,33	0,15	0,16
1378594	0,68	99,25	99,64	99,48	0,47	0,23	0,38	0,28	0,13	0,14
1378595	0,90	94,16	97,37	94,27	4,68	2,09	4,22	1,16	0,54	1,50
1378596	0,90	92,09	96,39	92,24	6,34	2,86	5,72	1,58	0,75	2,04
1378597	0,90	95,41	97,95	95,50	3,67	1,63	3,31	0,91	0,42	1,18
1378598	0,66	85,43	92,52	89,47	9,07	4,70	7,70	5,49	2,77	2,83
1378599	0,90	90,06	95,41	90,25	7,96	3,64	7,19	1,98	0,95	2,56
1378600	0,90	92,09	96,39	92,24	6,34	2,86	5,72	1,58	0,75	2,04
1378601	0,90	95,41	97,95	95,50	3,67	1,63	3,31	0,91	0,42	1,18
1378602	0,66	83,36	91,36	87,89	10,36	5,44	8,86	6,28	3,21	3,26
1378603	0,90	97,25	98,78	97,30	2,20	0,97	1,99	0,55	0,25	0,71
1378604	0,90	99,98	99,99	99,98	0,02	0,01	0,02	--	--	0,01
1378605	0,90	99,98	99,99	99,98	0,02	0,01	0,02	--	--	0,01
1378606	1,04	89,20	94,70	88,19	8,25	3,88	8,02	2,55	1,43	3,79
1378607	1,04	85,54	92,74	84,25	11,04	5,30	10,70	3,42	1,95	5,05
1378608	1,04	89,20	94,70	88,19	8,25	3,88	8,02	2,55	1,43	3,79
1378609	0,91	89,17	94,97	89,36	8,68	3,99	7,84	2,16	1,04	2,79
1378610	0,67	96,10	98,11	97,28	2,43	1,19	1,99	1,47	0,70	0,73
1378611	--	100,00	100,00	100,00	--	--	--	--	--	--
1378612	0,93	91,70	95,59	88,45	5,74	2,70	5,51	2,57	1,71	6,04
1378613	0,90	95,07	97,79	95,17	3,95	1,75	3,56	0,98	0,46	1,27
1378614	0,92	92,27	95,91	89,23	5,34	2,51	5,14	2,39	1,59	5,63
1378615	0,93	91,67	95,58	88,42	5,75	2,71	5,53	2,57	1,71	6,05
1378616	0,90	94,16	97,37	94,27	4,68	2,09	4,22	1,16	0,54	1,50
1378617	0,90	91,65	96,18	91,81	6,68	3,03	6,04	1,66	0,79	2,15
1378618	0,92	93,55	96,60	90,95	4,46	2,08	4,32	2,00	1,32	4,73
1378619	0,92	92,11	95,82	89,01	5,45	2,56	5,25	2,44	1,62	5,74
1378620	0,94	88,91	94,03	84,76	7,66	3,66	7,27	3,43	2,32	7,96
1378621	0,92	92,13	95,83	89,04	5,44	2,55	5,23	2,43	1,62	5,73
1378622	0,92	92,30	95,92	89,26	5,32	2,50	5,13	2,38	1,58	5,61
1378623	0,93	89,71	94,48	85,80	7,11	3,38	6,78	3,18	2,14	7,42
1378624	0,93	91,57	95,52	88,28	5,82	2,74	5,60	2,61	1,74	6,13
1378625	0,93	91,70	95,59	88,45	5,74	2,70	5,51	2,57	1,71	6,04
1378626	0,93	91,70	95,59	88,45	5,74	2,70	5,51	2,57	1,71	6,04
1378627	0,93	91,70	95,59	88,45	5,74	2,70	5,51	2,57	1,71	6,04
1378628	0,93	91,70	95,59	88,45	5,74	2,70	5,51	2,57	1,71	6,04
1378629	0,93	91,70	95,59	88,45	5,74	2,70	5,51	2,57	1,71	6,04
1378630	0,67	95,70	97,91	96,99	2,68	1,31	2,20	1,62	0,77	0,81
1378631	0,90	95,07	97,79	95,17	3,95	1,75	3,56	0,98	0,46	1,27
1378632	0,90	95,07	97,79	95,17	3,95	1,75	3,56	0,98	0,46	1,27
1378633	0,90	94,87	97,70	94,97	4,11	1,83	3,71	1,02	0,48	1,32

Model: 2030_laag_RW
Groep: (hoofdgroep)
Lijst van Wegen, voor rekenmethode Luchtkwaliteit - STACKS

ItemID	Omschr.	X-1	Y-1	Type	Wegtype	V	Breedte	Totaal aantal	%Int(D)	%Int(A)
1378634	Siersteenlaan	230896,61	582634,56	Verdeling	Normaal	50	5,00	8256,07	6,71	3,06
1378635	Siersteenlaan	231094,08	582698,12	Verdeling	Normaal	50	5,00	8256,07	6,71	3,06
1378636	Diamantlaan	231094,08	582698,12	Verdeling	Normaal	50	5,00	2717,17	6,71	3,07
1378637	Ruskenveen	230181,44	579993,19	Verdeling	Normaal	50	5,00	6716,88	6,71	3,05
1378638	Ruskenveen	230165,58	579985,75	Verdeling	Normaal	50	5,00	20627,34	6,71	3,07
1378639	VIERVERLATENWEG	229455,17	581931,75	Verdeling	Normaal	60	5,00	5168,46	6,65	2,95
1378640	Metaallaan	231607,20	582330,62	Verdeling	Normaal	50	5,00	1416,24	6,62	3,79
1378641	Metaallaan	231752,16	582377,44	Verdeling	Normaal	50	5,00	1416,24	6,62	3,79
1378642	Johan van Zwedenlaan	230196,50	581669,00	Verdeling	Normaal	60	5,00	7790,39	6,61	3,12
1378643	Johan van Zwedenlaan	230196,50	581669,00	Verdeling	Normaal	60	5,00	7665,11	6,60	3,14
1378644	Hoendiep	230514,72	581567,56	Verdeling	Normaal	60	5,00	6952,85	6,63	3,02
1378645	Hoendiep	230921,12	581523,88	Verdeling	Normaal	60	5,00	6952,85	6,63	3,02
1378646	Hoendiep	231356,42	581492,38	Verdeling	Normaal	50	5,00	7471,79	6,74	2,96
1378647	Diamantlaan	231381,16	581565,44	Verdeling	Normaal	50	5,00	3500,84	6,72	3,03
1378648	Hoendiep	231396,75	581488,56	Verdeling	Normaal	50	5,00	5573,28	6,74	2,97
1378649	Zuiderweg	230181,44	579993,19	Verdeling	Normaal	50	5,00	6716,88	6,71	3,05
1378650		227157,19	579914,81	Verdeling	Normaal	70	5,00	1391,54	6,57	3,08
1378651		228011,72	580199,06	Verdeling	Normaal	70	5,00	1245,73	6,58	2,97
1378652		228020,00	580223,00	Verdeling	Normaal	70	5,00	1234,30	6,58	2,99
1378653		227030,88	579889,06	Verdeling	Normaal	70	5,00	567,30	6,57	3,04
1378654	Atoomweg	232013,80	581331,81	Verdeling	Normaal	50	5,00	3707,57	6,72	3,53
1378655	Friesestraatweg	231460,30	583134,31	Verdeling	Normaal	70	5,00	51659,66	6,63	3,27
1378656	Hoendiep	232267,02	581391,31	Verdeling	Normaal	50	5,00	12969,05	6,74	2,98
1378657	Hoendiep	232518,00	581493,44	Verdeling	Normaal	50	5,00	12969,05	6,74	2,98
1378658	Hoendiep	232738,20	581519,69	Verdeling	Normaal	50	5,00	13099,12	6,73	3,01
1378659	Diamantlaan	230995,98	583001,88	Verdeling	Normaal	50	5,00	2705,08	6,64	3,73
1378660	Siersteenlaan	231331,86	582774,50	Verdeling	Normaal	50	5,00	8610,67	6,71	3,05
1378661	Diamantlaan	230995,98	583001,88	Verdeling	Normaal	50	5,00	3045,87	6,64	3,74
1378662	Diamantlaan	231051,45	582829,69	Verdeling	Normaal	50	5,00	3848,15	6,71	3,07
1378663	Siersteenlaan	230785,41	582598,81	Verdeling	Normaal	50	5,00	8738,59	6,71	3,06
1378664	Siersteenlaan	230896,61	582634,56	Verdeling	Normaal	50	5,00	8256,07	6,71	3,06
1378665	Siersteenlaan	230785,41	582598,81	Verdeling	Normaal	50	5,00	8363,86	6,71	3,06
1378666	Diamantlaan	231166,36	582474,31	Verdeling	Normaal	50	5,00	3264,54	6,71	3,07
1378667	Diamantlaan	231166,36	582474,31	Verdeling	Normaal	50	5,00	2657,70	6,71	3,07
1378668	Diamantlaan	231108,12	582653,81	Verdeling	Normaal	50	5,00	2717,17	6,71	3,07
1378669	Diamantlaan	231211,92	582332,50	Verdeling	Normaal	50	5,00	3806,86	6,71	3,08
1378670	Diamantlaan	231175,72	582445,94	Verdeling	Normaal	50	5,00	3264,54	6,71	3,07
1378671	Metaallaan	231398,72	582263,44	Verdeling	Normaal	50	5,00	1064,99	6,61	3,80
1378672	NOORD-ZUIDROUTE	230256,53	580030,06	Verdeling	Normaal	50	5,00	6716,88	6,71	3,05
1378673	Johann Faberlaan	230139,83	580273,56	Verdeling	Normaal	30	5,00	325,23	6,62	3,79
1378674	Johann Faberlaan	230256,53	580030,06	Verdeling	Normaal	30	5,00	325,23	6,62	3,79
1378675	Peizerweg	230857,20	580131,44	Verdeling	Normaal	50	5,00	686,33	6,65	3,72
1378676	Peizerweg	230857,20	580131,44	Verdeling	Normaal	50	5,00	549,22	6,62	3,80
1378677	Zuiderweg	230483,17	579947,75	Verdeling	Normaal	50	5,00	549,22	6,62	3,80
1378678	GRONINGEN	232652,38	580900,31	Verdeling	Normaal	50	5,00	8373,37	6,63	3,24
1378679	GRONINGEN	232520,75	580996,38	Verdeling	Normaal	50	5,00	9146,29	6,63	3,26
1378680	GRONINGEN	232581,16	580765,31	Verdeling	Normaal	50	5,00	9146,29	6,63	3,26
1378681	Peizerweg	232768,22	581128,50	Verdeling	Normaal	50	5,00	6131,97	6,77	2,88
1378682	Peizerweg	233052,98	581237,88	Verdeling	Normaal	50	5,00	5121,33	6,77	2,89
1378683	Peizerweg	232640,17	581002,44	Verdeling	Normaal	50	5,00	8373,37	6,74	2,97
1378684	Siersteenlaan	230315,12	582332,31	Verdeling	Normaal	50	5,00	8434,09	6,71	3,06
1378685	Johan van Zwedenlaan	230220,75	582335,81	Verdeling	Normaal	60	5,00	7790,39	6,61	3,12
1378686	Diamantlaan	231247,41	582215,12	Verdeling	Normaal	50	5,00	5567,95	6,70	3,09
1378687	Diamantlaan	231254,55	582183,62	Verdeling	Normaal	50	5,00	5567,95	6,70	3,09
1378688	Siersteenlaan	230565,86	582419,25	Verdeling	Normaal	50	5,00	8738,59	6,71	3,06
1378689	Siersteenlaan	230565,86	582419,25	Verdeling	Normaal	50	5,00	8738,59	6,71	3,06
1378690	Peizerweg	230607,73	580004,44	Verdeling	Normaal	50	5,00	0,00	--	--
1378691	Peizerweg	230715,88	580066,19	Verdeling	Normaal	50	5,00	549,22	6,62	3,80
1378692	Peizerweg	230602,06	580018,25	Verdeling	Normaal	50	5,00	549,22	6,62	3,80
1378693	Peizerweg	230591,88	580013,94	Verdeling	Normaal	50	5,00	549,22	6,62	3,80
1378694	Zuiderweg	230483,17	579947,75	Verdeling	Normaal	50	5,00	549,22	6,62	3,80
1378695	Peizerweg	231313,72	580323,06	Verdeling	Normaal	50	5,00	8307,63	6,71	3,06
1378696	Peizerweg	231313,72	580323,06	Verdeling	Normaal	50	5,00	8307,63	6,71	3,06
1378697	Peizerweg	231237,22	580289,44	Verdeling	Normaal	50	5,00	8307,63	6,71	3,06
1378698	Peizerweg	232768,22	581128,50	Verdeling	Normaal	50	5,00	5616,91	6,78	2,86
1378699	Peizerweg	232849,41	581162,00	Verdeling	Normaal	50	5,00	5185,87	6,77	2,89
1378700	Diamantlaan	231247,41	582215,12	Verdeling	Normaal	50	5,00	4135,09	6,71	3,08
1378701	Diamantlaan	231211,92	582332,50	Verdeling	Normaal	50	5,00	4135,09	6,71	3,08
1378702	Hoendiep	232663,77	581529,94	Verdeling	Normaal	50	5,00	12971,46	6,74	2,98
1378703	Hoendiep	232566,20	581512,69	Verdeling	Normaal	50	5,00	12969,05	6,74	2,98
1378704	Hoendiep	232621,77	581529,56	Verdeling	Normaal	50	5,00	2,40	6,69	3,62
1378705	Hoendiep	232439,28	581471,50	Verdeling	Normaal	50	5,00	2,40	6,69	3,62
1378706	Hoendiep	232439,28	581471,50	Verdeling	Normaal	50	5,00	301,14	6,69	3,62
1378707	Hoendiep	232267,02	581391,31	Verdeling	Normaal	50	5,00	301,14	6,69	3,62
1378708	Plataanlaan	231252,22	583572,56	Verdeling	Normaal	70	5,00	17337,75	6,62	3,29
1378709	Friesestraatweg	231158,47	583723,25	Verdeling	Normaal	70	5,00	10113,68	6,63	3,27
1378710	Friesestraatweg	231143,22	583726,44	Verdeling	Normaal	70	5,00	13986,10	6,63	3,28
1378711	Laan 1940-1945	232744,22	580468,49	Verdeling	Normaal	70	5,00	69939,24	6,63	3,26
1378712	Weg der Verenigde Naties	232464,63	579710,85	Verdeling	Snelweg	100	5,00	33006,21	6,64	3,19
1378713	Friesestraatweg	231252,22	583572,56	Verdeling	Normaal	70	5,00	17337,75	6,62	3,29
1378714	Weg der Verenigde Naties	232454,18	579721,91	Verdeling	Snelweg	100	5,00	44558,09	6,64	3,19
1378715	Weg der Verenigde Naties	232464,63	579710,85	Verdeling	Snelweg	100	5,00	33006,21	6,64	3,19
1378716	Weg der Verenigde Naties	232292,80	579607,16	Verdeling	Normaal	70	5,00	14867,99	6,63	3,24

Model: 2030_laag_RW
Groep: (hoofdgroep)
Lijst van Wegen, voor rekenmethode Luchtkwaliteit - STACKS

ItemID	%Int(N)	%LV(D)	%LV(A)	%LV(N)	%MV(D)	%MV(A)	%MV(N)	%ZV(D)	%ZV(A)	%ZV(N)
1378634	0,90	95,17	97,84	95,26	3,87	1,72	3,49	0,96	0,45	1,24
1378635	0,90	95,17	97,84	95,26	3,87	1,72	3,49	0,96	0,45	1,24
1378636	0,90	96,25	98,33	96,32	3,00	1,32	2,71	0,75	0,34	0,97
1378637	0,90	94,89	97,71	94,99	4,09	1,82	3,69	1,02	0,47	1,32
1378638	0,90	95,98	98,21	96,06	3,22	1,42	2,91	0,80	0,37	1,04
1378639	1,05	84,10	91,96	82,71	12,14	5,88	11,74	3,76	2,17	5,55
1378640	0,68	98,55	99,31	98,99	0,90	0,44	0,74	0,55	0,26	0,27
1378641	0,68	98,55	99,31	98,99	0,90	0,44	0,74	0,55	0,26	0,27
1378642	1,03	95,55	97,89	95,11	3,39	1,54	3,32	1,05	0,57	1,57
1378643	1,03	96,41	98,30	96,04	2,75	1,24	2,69	0,85	0,46	1,27
1378644	1,04	89,20	94,70	88,19	8,25	3,88	8,02	2,55	1,43	3,79
1378645	1,04	89,20	94,70	88,19	8,25	3,88	8,02	2,55	1,43	3,79
1378646	0,91	89,17	94,97	89,36	8,68	3,99	7,84	2,16	1,04	2,79
1378647	0,90	93,47	97,04	93,59	5,23	2,35	4,72	1,30	0,61	1,68
1378648	0,90	89,38	95,08	89,57	8,51	3,91	7,69	2,12	1,02	2,74
1378649	0,90	94,89	97,71	94,99	4,09	1,82	3,69	1,02	0,47	1,32
1378650	1,10	96,96	97,93	95,90	1,71	1,04	1,76	1,33	1,03	2,34
1378651	1,15	85,92	90,08	81,74	7,93	4,99	7,83	6,15	4,93	10,43
1378652	1,14	88,31	91,82	84,70	6,58	4,11	6,56	5,11	4,06	8,74
1378653	1,12	93,39	95,46	91,19	3,72	2,29	3,78	2,89	2,26	5,03
1378654	0,66	83,36	91,36	87,89	10,36	5,44	8,86	6,28	3,21	3,26
1378655	0,92	92,53	96,05	89,58	5,16	2,42	4,98	2,31	1,53	5,45
1378656	0,90	90,06	95,41	90,25	7,96	3,64	7,19	1,98	0,95	2,56
1378657	0,90	90,06	95,41	90,25	7,96	3,64	7,19	1,98	0,95	2,56
1378658	0,90	91,96	96,33	92,12	6,44	2,91	5,81	1,60	0,76	2,07
1378659	0,67	95,01	97,57	96,50	3,11	1,53	2,56	1,88	0,90	0,94
1378660	0,90	94,87	97,70	94,97	4,11	1,83	3,71	1,02	0,48	1,32
1378661	0,67	95,46	97,79	96,82	2,83	1,39	2,33	1,71	0,82	0,86
1378662	0,90	95,81	98,13	95,89	3,36	1,48	3,03	0,83	0,39	1,08
1378663	0,90	95,50	97,99	95,59	3,60	1,60	3,25	0,90	0,42	1,16
1378664	0,90	95,17	97,84	95,26	3,87	1,72	3,49	0,96	0,45	1,24
1378665	0,90	95,34	97,92	95,44	3,73	1,65	3,36	0,93	0,43	1,20
1378666	0,90	96,27	98,34	96,35	2,99	1,32	2,69	0,74	0,34	0,96
1378667	0,90	95,97	98,20	96,05	3,23	1,43	2,91	0,80	0,37	1,04
1378668	0,90	96,25	98,33	96,32	3,00	1,32	2,71	0,75	0,34	0,97
1378669	0,90	96,56	98,47	96,63	2,76	1,21	2,49	0,69	0,32	0,89
1378670	0,90	96,27	98,34	96,35	2,99	1,32	2,69	0,74	0,34	0,96
1378671	0,68	99,25	99,64	99,48	0,47	0,23	0,38	0,28	0,13	0,14
1378672	0,90	94,89	97,71	94,99	4,09	1,82	3,69	1,02	0,47	1,32
1378673	0,68	98,87	99,46	99,22	0,70	0,34	0,57	0,43	0,20	0,21
1378674	0,68	98,87	99,46	99,22	0,70	0,34	0,57	0,43	0,20	0,21
1378675	0,67	94,31	97,22	96,00	3,54	1,75	2,93	2,15	1,03	1,08
1378676	0,68	99,12	99,58	99,39	0,55	0,26	0,44	0,33	0,15	0,16
1378677	0,68	99,12	99,58	99,39	0,55	0,26	0,44	0,33	0,15	0,16
1378678	0,93	90,33	94,83	86,63	6,68	3,17	6,38	2,99	2,00	6,99
1378679	0,93	91,74	95,61	88,51	5,71	2,69	5,49	2,55	1,70	6,01
1378680	0,93	91,74	95,61	88,51	5,71	2,69	5,49	2,55	1,70	6,01
1378681	0,91	83,98	92,33	84,26	12,83	6,09	11,61	3,19	1,58	4,14
1378682	0,91	84,37	92,53	84,65	12,52	5,93	11,32	3,11	1,54	4,03
1378683	0,90	89,98	95,37	90,17	8,02	3,67	7,25	1,99	0,96	2,58
1378684	0,90	95,60	98,03	95,69	3,52	1,56	3,18	0,88	0,41	1,13
1378685	1,03	95,55	97,89	95,11	3,39	1,54	3,32	1,05	0,57	1,57
1378686	0,90	97,25	98,78	97,30	2,20	0,97	1,99	0,55	0,25	0,71
1378687	0,90	97,25	98,78	97,30	2,20	0,97	1,99	0,55	0,25	0,71
1378688	0,90	95,50	97,99	95,59	3,60	1,60	3,25	0,90	0,42	1,16
1378689	0,90	95,50	97,99	95,59	3,60	1,60	3,25	0,90	0,42	1,16
1378690	--	100,00	100,00	100,00	--	--	--	--	--	--
1378691	0,68	99,12	99,58	99,39	0,55	0,26	0,44	0,33	0,15	0,16
1378692	0,68	99,12	99,58	99,39	0,55	0,26	0,44	0,33	0,15	0,16
1378693	0,68	99,12	99,58	99,39	0,55	0,26	0,44	0,33	0,15	0,16
1378694	0,68	99,12	99,58	99,39	0,55	0,26	0,44	0,33	0,15	0,16
1378695	0,90	95,41	97,95	95,50	3,67	1,63	3,31	0,91	0,42	1,18
1378696	0,90	95,41	97,95	95,50	3,67	1,63	3,31	0,91	0,42	1,18
1378697	0,90	95,41	97,95	95,50	3,67	1,63	3,31	0,91	0,42	1,18
1378698	0,91	82,60	91,59	82,90	13,93	6,67	12,61	3,46	1,74	4,49
1378699	0,91	84,47	92,58	84,74	12,44	5,89	11,25	3,09	1,53	4,01
1378700	0,90	96,81	98,58	96,87	2,55	1,12	2,30	0,63	0,29	0,82
1378701	0,90	96,81	98,58	96,87	2,55	1,12	2,30	0,63	0,29	0,82
1378702	0,90	90,06	95,41	90,25	7,96	3,64	7,19	1,98	0,95	2,56
1378703	0,90	90,06	95,41	90,25	7,96	3,64	7,19	1,98	0,95	2,56
1378704	0,66	88,29	94,09	91,61	7,29	3,72	6,13	4,42	2,19	2,25
1378705	0,66	88,29	94,09	91,61	7,29	3,72	6,13	4,42	2,19	2,25
1378706	0,66	88,32	94,10	91,63	7,27	3,71	6,12	4,41	2,19	2,25
1378707	0,66	88,32	94,10	91,63	7,27	3,71	6,12	4,41	2,19	2,25
1378708	0,92	93,70	96,69	91,16	4,35	2,03	4,22	1,95	1,28	4,62
1378709	0,92	92,17	95,85	89,09	5,41	2,54	5,21	2,42	1,61	5,70
1378710	0,92	93,00	96,31	90,21	4,84	2,26	4,68	2,17	1,43	5,12
1378711	0,92	91,88	95,69	88,70	5,61	2,64	5,40	2,51	1,67	5,91
1378712	0,95	86,80	92,81	82,02	9,12	4,40	8,58	4,08	2,79	9,40
1378713	0,92	93,70	96,69	91,16	4,35	2,03	4,22	1,95	1,28	4,62
1378714	0,94	87,18	93,03	82,51	8,85	4,27	8,35	3,96	2,70	9,14
1378715	0,95	86,80	92,81	82,02	9,12	4,40	8,58	4,08	2,79	9,40
1378716	0,93	90,40	94,87	86,72	6,63	3,14	6,34	2,97	1,99	6,94

Model: 2030_laag_RW
Groep: (hoofdgroep)
Lijst van Wegen, voor rekenmethode Luchtkwaliteit - STACKS

ItemID	Omschr.	X-1	Y-1	Type	Wegtype	V	Breedte	Totaal aantal	%Int(D)	%Int(A)
1378717	Weg der Verenigde Naties	231834,72	579412,38	Verdeling	Snelweg	100	5,00	47874,20	6,64	3,20
1378718	Weg der Verenigde Naties	232578,95	579773,54	Verdeling	Normaal	70	5,00	33006,21	6,64	3,19
1378719	Weg der Verenigde Naties	233226,37	580096,52	Verdeling	Normaal	70	5,00	37072,90	6,64	3,19
1378720	Weg der Verenigde Naties	232454,18	579721,91	Verdeling	Normaal	70	5,00	52520,48	6,64	3,20
1378721	Laan 1940-1945	232744,22	580468,49	Verdeling	Normaal	70	5,00	35223,64	6,63	3,26
1378722	Weg der Verenigde Naties	232846,64	579936,49	Verdeling	Normaal	70	5,00	37497,28	6,64	3,18
1378723	Weg der Verenigde Naties	232726,41	579896,34	Verdeling	Normaal	70	5,00	2880,83	6,64	3,20
1378724	Vrijheidsplein	232874,41	579912,03	Verdeling	Normaal	70	5,00	13542,73	6,63	3,25
1378725	Laan 1940-1945	232804,39	580291,13	Verdeling	Normaal	70	5,00	3021,12	6,62	3,32
1378726	Laan 1940-1945	232804,39	580291,13	Verdeling	Normaal	70	5,00	32202,51	6,63	3,26
1378727	Weg der Verenigde Naties	232894,16	580004,35	Verdeling	Normaal	70	5,00	2880,83	6,64	3,20
1378728	Laan 1940-1945	232744,22	580468,49	Verdeling	Normaal	70	5,00	34715,61	6,63	3,26
1378729	Vrijheidsplein	232976,35	579935,75	Verdeling	Normaal	70	5,00	13542,73	6,63	3,25
1378730	Laan 1940-1945	232899,76	580149,69	Verdeling	Normaal	70	5,00	2529,41	6,62	3,30
1378731	Laan 1940-1945	232791,71	580358,47	Verdeling	Normaal	70	5,00	14737,23	6,63	3,26
1378732	Laan 1940-1945	232960,43	580034,19	Verdeling	Normaal	70	5,00	12207,82	6,63	3,26
1378733	Weg der Verenigde Naties	232292,80	579607,16	Verdeling	Normaal	70	5,00	5095,67	6,62	3,30
1378734	Weg der Verenigde Naties	233257,47	580105,25	Verdeling	Normaal	70	5,00	54252,22	6,64	3,21
1378735	Friesestraatweg	231253,62	583525,62	Verdeling	Normaal	70	5,00	34321,91	6,63	3,27
1378736	HOOGKERK 35	230409,00	579709,69	Verdeling	Normaal	70	5,00	12468,01	6,57	3,04
1378737	HOOGKERK 35	230257,48	579811,37	Verdeling	Normaal	70	5,00	12468,01	6,57	3,04
1378738	HOOGKERK 35	230394,45	579688,00	Verdeling	Normaal	70	5,00	11887,17	6,57	3,03
1378739	Weg der Verenigde Naties	232048,29	579498,59	Verdeling	Normaal	70	5,00	5187,54	6,63	3,28
1378740	Weg der Verenigde Naties	232454,18	579721,91	Verdeling	Normaal	70	5,00	7962,39	6,63	3,27
1378741	Weg der Verenigde Naties	232341,04	579712,77	Verdeling	Normaal	70	5,00	7962,39	6,63	3,27
1378742	Weg der Verenigde Naties	232425,53	579656,50	Verdeling	Normaal	70	5,00	5095,67	6,62	3,30
1378743	Weg der Verenigde Naties	232429,71	579751,51	Verdeling	Normaal	70	5,00	13149,93	6,63	3,27
1378744	Weg der Verenigde Naties	232846,64	579936,49	Verdeling	Normaal	70	5,00	15023,20	6,63	3,26
1378745	Vrijheidsplein	232874,41	579912,03	Verdeling	Normaal	70	5,00	13542,73	6,63	3,25
1378746	Weg der Verenigde Naties	232497,34	579692,09	Verdeling	Normaal	70	5,00	7837,10	6,63	3,28
1378747	Weg der Verenigde Naties	232573,67	579732,06	Verdeling	Normaal	70	5,00	3770,41	6,62	3,35
1378748	Weg der Verenigde Naties	232757,27	579850,54	Verdeling	Normaal	70	5,00	3770,41	6,62	3,35
1378749	Weg der Verenigde Naties	232757,27	579850,54	Verdeling	Normaal	70	5,00	9772,33	6,64	3,21
1378750	Weg der Verenigde Naties	232772,80	579882,30	Verdeling	Normaal	70	5,00	4066,69	6,64	3,21
1378751	Weg der Verenigde Naties	232405,83	579666,34	Verdeling	Normaal	70	5,00	9772,33	6,64	3,21
1378752	Weg der Verenigde Naties	232573,67	579732,06	Verdeling	Normaal	70	5,00	4066,69	6,64	3,21
1378753	Weg der Verenigde Naties	232690,58	579825,36	Verdeling	Normaal	70	5,00	4066,69	6,64	3,21
1378754	Weg der Verenigde Naties	232650,63	579788,39	Verdeling	Normaal	70	5,00	9772,33	6,64	3,21
1378755	Weg der Verenigde Naties	232465,32	579770,24	Verdeling	Normaal	70	5,00	2880,83	6,64	3,20
1378756	Weg der Verenigde Naties	232726,41	579896,34	Verdeling	Normaal	70	5,00	2880,83	6,64	3,20
1378757	Weg der Verenigde Naties	231817,06	579424,50	Verdeling	Snelweg	100	5,00	49745,63	6,64	3,20
1378758	Laan 1940-1945	232899,76	580149,69	Verdeling	Normaal	70	5,00	1334,92	6,64	3,17
1378759	Weg der Verenigde Naties	233093,70	580063,69	Verdeling	Normaal	70	5,00	57475,67	6,64	3,21
1378760	JULIANAWEG	233363,01	580140,38	Verdeling	Normaal	70	5,00	7638,57	6,63	3,26
1378761	Ruskenveen	230108,67	579942,31	Verdeling	Normaal	50	5,00	20627,34	6,71	3,07
1378762	Roderwolderdijk	229962,33	579980,38	Verdeling	Normaal	70	5,00	6272,79	6,60	3,14
1378763	HOOGKERK 35	230141,35	579872,33	Verdeling	Normaal	70	5,00	10943,19	6,57	3,04
1378764	Ruskenveen	230098,24	579918,15	Verdeling	Normaal	50	5,00	18397,11	6,72	3,03
1378765	Ruskenveen	230069,89	579912,89	Verdeling	Normaal	50	5,00	13879,38	6,73	3,01
1378766	Ruskenveen	230069,35	579886,28	Verdeling	Normaal	50	5,00	13879,38	6,73	3,01
1378767	Ruskenveen	230007,27	579795,49	Verdeling	Normaal	50	5,00	13879,38	6,73	3,01
1378768	Ruskenveen	230007,27	579795,49	Verdeling	Normaal	50	5,00	17952,14	6,72	3,02
1378769	Ruskenveen	230014,96	579775,53	Verdeling	Normaal	50	5,00	13737,41	6,71	3,06
1378770	Ruskenveen	230037,58	579784,15	Verdeling	Normaal	50	5,00	8184,49	6,71	3,07
1378771	Ruskenveen	230038,54	579809,58	Verdeling	Normaal	50	5,00	8184,49	6,71	3,07
1378772	Ruskenveen	230107,22	579889,46	Verdeling	Normaal	50	5,00	8184,49	6,71	3,07
1378773	Ruskenveen	230098,24	579918,15	Verdeling	Normaal	50	5,00	19127,68	6,72	3,04
1378774	Vrijheidsplein	233093,70	580063,69	Verdeling	Normaal	70	5,00	19978,38	6,63	3,26
1378775	Vrijheidsplein	232791,71	580358,47	Verdeling	Normaal	70	5,00	19978,38	6,63	3,26
1378776	Vrijheidsplein	232903,65	580056,43	Verdeling	Normaal	70	5,00	17179,32	6,63	3,25
1378777	Vrijheidsplein	233226,37	580096,52	Verdeling	Normaal	70	5,00	17179,32	6,63	3,25
1378778	Vrijheidsplein	233055,59	580021,13	Verdeling	Normaal	70	5,00	17179,32	6,63	3,25
1378779	VIERVERLATENWEG	229915,25	581748,81	Verdeling	Normaal	60	5,00	5168,46	6,65	2,95
1378780	VIERVERLATENWEG	229455,17	581931,75	Verdeling	Normaal	60	5,00	5168,46	6,65	2,95
1378781	NOORD-ZUIDROUTE	230270,64	581000,25	Verdeling	Normaal	60	5,00	8003,43	6,60	3,14
1378782	NOORD-ZUIDROUTE	230270,64	581000,25	Verdeling	Normaal	60	5,00	5931,28	6,61	3,13
1378783	Bangeweer	230270,64	581000,25	Verdeling	Normaal	60	5,00	3075,48	6,59	3,17
1378784	NOORD-ZUIDROUTE	230451,73	580123,62	Verdeling	Normaal	60	5,00	7130,40	6,61	3,12
1378785	Johan van Zwedenlaan	230203,55	581868,56	Verdeling	Normaal	60	5,00	7790,39	6,61	3,12
1378786	Johan van Zwedenlaan	230218,91	582283,31	Verdeling	Normaal	60	5,00	7790,39	6,61	3,12
1378787	Bangeweer	229637,47	581004,19	Verdeling	Normaal	60	5,00	3075,48	6,59	3,17
1378788	Bangeweer	230070,85	580997,52	Verdeling	Normaal	60	5,00	3075,48	6,59	3,17
1378789		231578,86	581764,69	Verdeling	Normaal	50	5,00	430,94	6,70	3,57
1378790		231676,22	581557,81	Verdeling	Normaal	50	5,00	430,94	6,70	3,57
1378791	NOORD-ZUIDROUTE	230256,53	580030,06	Verdeling	Normaal	50	5,00	7041,92	6,71	3,05
1378792	NOORD-ZUIDROUTE	230451,73	580123,62	Verdeling	Normaal	50	5,00	7041,92	6,71	3,05
1378793	Hoendiep	229502,22	581650,38	Verdeling	Normaal	50	5,00	25,46	6,69	3,13
1378794	Hoendiep	229735,27	581668,19	Verdeling	Normaal	50	5,00	25,46	6,69	3,13
1378795	Metaallaan	231607,20	582330,62	Verdeling	Normaal	50	5,00	771,35	6,61	3,81
1378796	Metaallaan	231398,72	582263,44	Verdeling	Normaal	50	5,00	771,35	6,61	3,81
1378797		231359,47	581686,19	Verdeling	Normaal	50	5,00	430,94	6,70	3,57
1378798		231578,86	581764,69	Verdeling	Normaal	50	5,00	430,94	6,70	3,57
1378799	Peizerweg	232400,34	580972,00	Verdeling	Normaal	50	5,00	14049,14	6,72	3,03

Model: 2030_laag_RW
Groep: (hoofdgroep)
Lijst van Wegen, voor rekenmethode Luchtkwaliteit - STACKS

ItemID	%Int(N)	%LV(D)	%LV(A)	%LV(N)	%MV(D)	%MV(A)	%MV(N)	%ZV(D)	%ZV(A)	%ZV(N)
1378717	0,94	87,92	93,46	83,46	8,34	4,01	7,89	3,73	2,54	8,64
1378718	0,95	86,80	92,81	82,02	9,12	4,40	8,58	4,08	2,79	9,40
1378719	0,95	87,00	92,93	82,27	8,98	4,33	8,46	4,02	2,74	9,26
1378720	0,94	87,97	93,48	83,53	8,31	3,99	7,86	3,72	2,53	8,61
1378721	0,92	91,87	95,69	88,69	5,61	2,64	5,40	2,51	1,67	5,91
1378722	0,95	86,42	92,59	81,53	9,38	4,54	8,82	4,20	2,87	9,65
1378723	0,94	87,75	93,36	83,24	8,46	4,07	8,00	3,79	2,57	8,76
1378724	0,93	90,88	95,13	87,36	6,30	2,98	6,04	2,82	1,89	6,61
1378725	0,91	95,47	97,64	93,59	3,13	1,45	3,06	1,40	0,92	3,35
1378726	0,93	91,54	95,50	88,24	5,85	2,75	5,62	2,62	1,74	6,15
1378727	0,94	87,75	93,36	83,24	8,46	4,07	8,00	3,79	2,57	8,76
1378728	0,92	91,89	95,70	88,71	5,60	2,64	5,39	2,51	1,67	5,90
1378729	0,93	90,88	95,13	87,36	6,30	2,98	6,04	2,82	1,89	6,61
1378730	0,91	94,37	97,05	92,08	3,89	1,81	3,78	1,74	1,14	4,14
1378731	0,92	91,91	95,71	88,73	5,59	2,63	5,38	2,50	1,66	5,89
1378732	0,93	91,40	95,42	88,05	5,94	2,80	5,70	2,66	1,77	6,24
1378733	0,91	94,50	97,12	92,26	3,80	1,76	3,69	1,70	1,12	4,04
1378734	0,94	88,35	93,71	84,03	8,05	3,85	7,63	3,60	2,44	8,35
1378735	0,92	91,94	95,73	88,78	5,57	2,62	5,36	2,49	1,66	5,86
1378736	1,12	93,03	95,21	90,73	3,92	2,41	3,97	3,04	2,38	5,29
1378737	1,12	93,03	95,21	90,73	3,92	2,41	3,97	3,04	2,38	5,29
1378738	1,12	92,20	94,62	89,66	4,39	2,71	4,43	3,41	2,67	5,91
1378739	0,92	92,88	96,24	90,04	4,92	2,30	4,76	2,20	1,46	5,21
1378740	0,92	92,37	95,96	89,36	5,27	2,47	5,08	2,36	1,57	5,56
1378741	0,92	92,37	95,96	89,36	5,27	2,47	5,08	2,36	1,57	5,56
1378742	0,91	94,50	97,12	92,26	3,80	1,76	3,69	1,70	1,12	4,04
1378743	0,92	92,57	96,07	89,63	5,13	2,41	4,95	2,30	1,52	5,42
1378744	0,92	91,84	95,67	88,64	5,64	2,65	5,42	2,52	1,68	5,94
1378745	0,93	90,88	95,13	87,36	6,30	2,98	6,04	2,82	1,89	6,61
1378746	0,92	92,95	96,28	90,14	4,87	2,28	4,71	2,18	1,44	5,15
1378747	0,90	97,66	98,80	96,66	1,61	0,74	1,59	0,72	0,47	1,74
1378748	0,90	97,66	98,80	96,66	1,61	0,74	1,59	0,72	0,47	1,74
1378749	0,94	88,27	93,66	83,92	8,10	3,88	7,68	3,63	2,46	8,40
1378750	0,94	88,59	93,84	84,34	7,88	3,77	7,48	3,53	2,39	8,18
1378751	0,94	88,27	93,66	83,92	8,10	3,88	7,68	3,63	2,46	8,40
1378752	0,94	88,59	93,84	84,34	7,88	3,77	7,48	3,53	2,39	8,18
1378753	0,94	88,59	93,84	84,34	7,88	3,77	7,48	3,53	2,39	8,18
1378754	0,94	88,27	93,66	83,92	8,10	3,88	7,68	3,63	2,46	8,40
1378755	0,94	87,75	93,36	83,24	8,46	4,07	8,00	3,79	2,57	8,76
1378756	0,94	87,75	93,36	83,24	8,46	4,07	8,00	3,79	2,57	8,76
1378757	0,94	87,78	93,37	83,28	8,44	4,06	7,98	3,78	2,57	8,74
1378758	0,95	86,13	92,42	81,15	9,58	4,64	9,00	4,29	2,94	9,85
1378759	0,94	88,31	93,68	83,98	8,07	3,87	7,65	3,61	2,45	8,37
1378760	0,93	91,41	95,43	88,07	5,93	2,80	5,70	2,66	1,77	6,24
1378761	0,90	95,98	98,21	96,06	3,22	1,42	2,91	0,80	0,37	1,04
1378762	1,03	96,66	98,43	96,32	2,55	1,15	2,50	0,79	0,42	1,18
1378763	1,12	93,26	95,37	91,03	3,79	2,33	3,85	2,94	2,30	5,12
1378764	0,90	93,79	97,20	93,91	4,97	2,22	4,49	1,24	0,58	1,60
1378765	0,90	92,44	96,56	92,58	6,06	2,73	5,47	1,51	0,71	1,95
1378766	0,90	92,44	96,56	92,58	6,06	2,73	5,47	1,51	0,71	1,95
1378767	0,90	92,44	96,56	92,58	6,06	2,73	5,47	1,51	0,71	1,95
1378768	0,90	93,03	96,84	93,17	5,58	2,51	5,04	1,39	0,65	1,80
1378769	0,90	95,18	97,84	95,27	3,86	1,71	3,48	0,96	0,45	1,24
1378770	0,90	96,35	98,38	96,43	2,92	1,29	2,63	0,73	0,33	0,94
1378771	0,90	96,35	98,38	96,43	2,92	1,29	2,63	0,73	0,33	0,94
1378772	0,90	96,35	98,38	96,43	2,92	1,29	2,63	0,73	0,33	0,94
1378773	0,90	94,34	97,45	94,45	4,53	2,02	4,09	1,13	0,53	1,46
1378774	0,92	91,87	95,69	88,69	5,61	2,64	5,40	2,51	1,67	5,91
1378775	0,92	91,87	95,69	88,69	5,61	2,64	5,40	2,51	1,67	5,91
1378776	0,93	91,28	95,36	87,89	6,03	2,84	5,78	2,70	1,80	6,33
1378777	0,93	91,28	95,36	87,89	6,03	2,84	5,78	2,70	1,80	6,33
1378778	0,93	91,28	95,36	87,89	6,03	2,84	5,78	2,70	1,80	6,33
1378779	1,05	84,10	91,96	82,71	12,14	5,88	11,74	3,76	2,17	5,55
1378780	1,05	84,10	91,96	82,71	12,14	5,88	11,74	3,76	2,17	5,55
1378781	1,03	96,60	98,40	96,26	2,59	1,17	2,54	0,80	0,43	1,20
1378782	1,03	95,88	98,05	95,46	3,15	1,42	3,08	0,97	0,53	1,46
1378783	1,02	98,96	99,51	98,85	0,80	0,35	0,78	0,25	0,13	0,37
1378784	1,03	95,74	97,98	95,31	3,26	1,47	3,19	1,01	0,54	1,51
1378785	1,03	95,55	97,89	95,11	3,39	1,54	3,32	1,05	0,57	1,57
1378786	1,03	95,55	97,89	95,11	3,39	1,54	3,32	1,05	0,57	1,57
1378787	1,02	98,96	99,51	98,85	0,80	0,35	0,78	0,25	0,13	0,37
1378788	1,02	98,96	99,51	98,85	0,80	0,35	0,78	0,25	0,13	0,37
1378789	0,66	85,43	92,52	89,47	9,07	4,70	7,70	5,49	2,77	2,83
1378790	0,66	85,43	92,52	89,47	9,07	4,70	7,70	5,49	2,77	2,83
1378791	0,90	95,08	97,79	95,17	3,94	1,75	3,56	0,98	0,46	1,27
1378792	0,90	95,08	97,79	95,17	3,94	1,75	3,56	0,98	0,46	1,27
1378793	0,90	99,98	99,99	99,98	0,02	0,01	0,02	--	--	0,01
1378794	0,90	99,98	99,99	99,98	0,02	0,01	0,02	--	--	0,01
1378795	0,68	99,88	99,94	99,92	0,07	0,04	0,06	0,04	0,02	0,02
1378796	0,68	99,88	99,94	99,92	0,07	0,04	0,06	0,04	0,02	0,02
1378797	0,66	85,43	92,52	89,47	9,07	4,70	7,70	5,49	2,77	2,83
1378798	0,66	85,43	92,52	89,47	9,07	4,70	7,70	5,49	2,77	2,83
1378799	0,90	93,26	96,95	93,39	5,40	2,42	4,88	1,34	0,63	1,74

Model: 2030_laag_RW
Groep: (hoofdgroep)
Lijst van Wegen, voor rekenmethode Luchtkwaliteit - STACKS

ItemID	Omschr.	X-1	Y-1	Type	Wegtype	V	Breedte	Totaal aantal	%Int(D)	%Int(A)
1378800	Peizerweg	232131,09	580861,50	Verdeling	Normaal	50	5,00	14049,14	6,72	3,03
1378801	Peizerweg	232131,09	580861,50	Verdeling	Normaal	50	5,00	8307,63	6,71	3,06
1378802	Diamantlaan	231257,95	581998,69	Verdeling	Normaal	50	5,00	5567,95	6,70	3,09
1378803	Hoendiep	231638,17	581430,50	Verdeling	Normaal	50	5,00	10505,42	6,72	3,04
1378804	Atoomweg	231916,64	581635,00	Verdeling	Normaal	50	5,00	3707,57	6,72	3,53
1378805	Atoomweg	232003,30	581419,06	Verdeling	Normaal	50	5,00	3707,57	6,72	3,53
1378806	Siersteenlaan	231331,86	582774,50	Verdeling	Normaal	50	5,00	8156,85	6,72	3,05
1378807	Siersteenlaan	231094,08	582698,12	Verdeling	Normaal	50	5,00	8156,85	6,72	3,05
1378808	Peizerweg	230888,12	580146,12	Verdeling	Normaal	50	5,00	686,33	6,65	3,72
1378809	Peizerweg	231158,78	580248,56	Verdeling	Normaal	50	5,00	686,33	6,65	3,72
1378810	Hoendiep	231356,42	581492,38	Verdeling	Normaal	50	5,00	7471,79	6,74	2,96
1378811	Hoendiep	231078,64	581515,69	Verdeling	Normaal	50	5,00	7471,79	6,74	2,96
1378812	Peizerweg	231783,73	580718,25	Verdeling	Normaal	50	5,00	8307,63	6,71	3,06
1378813	Peizerweg	232038,65	580823,37	Verdeling	Normaal	50	5,00	8307,63	6,71	3,06
1378814	Diamantlaan	231359,00	581687,94	Verdeling	Normaal	50	5,00	3309,46	6,72	3,05
1378815	Diamantlaan	231288,84	581903,58	Verdeling	Normaal	50	5,00	3309,46	6,72	3,05
1378816	Friesestraatweg	231253,62	583525,62	Verdeling	Normaal	70	5,00	51659,66	6,63	3,27
1378817	Friesestraatweg	231386,27	583280,25	Verdeling	Normaal	70	5,00	51659,66	6,63	3,27
1378818	Friesestraatweg	231589,64	582867,38	Verdeling	Normaal	70	5,00	41619,17	6,63	3,26
1378819	Friesestraatweg	231460,30	583134,31	Verdeling	Normaal	70	5,00	51659,66	6,63	3,27
1378820	Hoendiep	232081,47	581336,94	Verdeling	Normaal	50	5,00	14780,62	6,73	3,00
1378821	Hoendiep	232130,89	581346,74	Verdeling	Normaal	70	5,00	4779,72	6,72	3,02
1378822	Hoendiep	232130,89	581346,74	Verdeling	Normaal	70	5,00	13387,22	6,73	2,99
1378823	Hoendiep	232181,63	581255,73	Verdeling	Normaal	70	5,00	13387,22	6,73	2,99
1378824		232547,83	580971,62	Verdeling	Normaal	70	5,00	31473,21	6,63	3,28
1378825		232547,83	580971,62	Verdeling	Normaal	70	5,00	30002,16	6,63	3,26
1378826		232484,59	581029,75	Verdeling	Normaal	70	5,00	25099,10	6,63	3,27
1378827		232471,79	581021,76	Verdeling	Normaal	70	5,00	22256,69	6,63	3,26
1378828	GRONINGEN	232297,48	581125,90	Verdeling	Normaal	70	5,00	6374,12	6,63	3,28
1378829	GRONINGEN	232484,59	581029,75	Verdeling	Normaal	70	5,00	6374,12	6,63	3,28
1378830	GRONINGEN	232297,48	581125,90	Verdeling	Normaal	70	5,00	7745,48	6,63	3,25
1378831	GRONINGEN	232471,79	581021,76	Verdeling	Normaal	70	5,00	7745,48	6,63	3,25
1378832		232294,82	581134,73	Verdeling	Normaal	70	5,00	25099,10	6,63	3,27
1378833		231966,77	581744,50	Verdeling	Normaal	70	5,00	25111,48	6,63	3,26
1378834		232147,41	581328,48	Verdeling	Normaal	70	5,00	25099,10	6,63	3,27
1378835		232133,15	581321,72	Verdeling	Normaal	70	5,00	22256,69	6,63	3,26
1378836	GRONINGEN	232113,25	581382,97	Verdeling	Normaal	70	5,00	1924,92	6,62	3,32
1378837	GRONINGEN	231997,56	581663,59	Verdeling	Normaal	70	5,00	1924,92	6,62	3,32
1378838	GRONINGEN	231987,77	581660,79	Verdeling	Normaal	70	5,00	2854,80	6,63	3,26
1378839		232113,25	581382,97	Verdeling	Normaal	70	5,00	2854,80	6,63	3,26
1378840		231966,77	581744,50	Verdeling	Normaal	70	5,00	27024,02	6,63	3,28
1378841	Friesestraatweg	231234,77	583661,50	Verdeling	Normaal	70	5,00	12,93	6,61	3,38
1378842	Friesestraatweg	231200,16	583633,84	Verdeling	Normaal	70	5,00	0,00	--	--
1378843	Friesestraatweg	231200,16	583633,84	Verdeling	Normaal	70	5,00	24099,78	6,63	3,28
1378844	Friesestraatweg	231225,27	583582,28	Verdeling	Normaal	70	5,00	24112,71	6,63	3,28
1378845	Friesestraatweg	231227,46	583642,08	Verdeling	Normaal	70	5,00	12,93	6,61	3,38
1378846	Friesestraatweg	231225,27	583582,28	Verdeling	Normaal	70	5,00	10209,20	6,63	3,24
1378847	Peizerweg	232640,17	581002,44	Verdeling	Normaal	50	5,00	6812,78	6,76	2,90
1378848	Peizerweg	232641,55	581069,19	Verdeling	Normaal	50	5,00	6812,78	6,76	2,90
1378849	Hoendiep	232130,89	581346,74	Verdeling	Normaal	50	5,00	13270,19	6,74	2,98
1378850	Hoendiep	232267,02	581391,31	Verdeling	Normaal	50	5,00	13270,19	6,74	2,98
1378851	Hoendiep	232151,06	581353,49	Verdeling	Normaal	50	5,00	13270,19	6,74	2,98
1378852		232285,20	581128,17	Verdeling	Normaal	70	5,00	22256,69	6,63	3,26
1378853	Peizerweg	232652,38	580900,31	Verdeling	Normaal	50	5,00	8373,37	6,74	2,97
1378854	Peizerweg	232641,19	580954,31	Verdeling	Normaal	50	5,00	8373,37	6,74	2,97
1378855	HOOGKERK 35	229683,92	580022,88	Verdeling	Normaal	70	5,00	6211,48	6,57	3,06
1378856	HOOGKERK 35	230007,27	579795,49	Verdeling	Normaal	70	5,00	4072,76	6,57	3,06
1378857	HOOGKERK 35	230170,53	579734,02	Verdeling	Normaal	70	5,00	11887,17	6,57	3,03
1378858	HOOGKERK 35	230037,58	579784,15	Verdeling	Normaal	70	5,00	5552,92	6,57	3,05
1378859	Ruskenveen	230006,53	579710,14	Verdeling	Normaal	50	5,00	12266,02	6,72	3,03
1378860		230006,53	579710,14	Verdeling	Normaal	70	5,00	2138,72	6,71	3,05
1378861		230006,53	579710,14	Verdeling	Normaal	70	5,00	6334,25	6,74	2,98
1378862	Weg der Verenigde Naties	232292,80	579607,16	Verdeling	Normaal	70	5,00	9772,33	6,64	3,21
1378863	Weg der Verenigde Naties	233257,47	580105,25	Verdeling	Normaal	70	5,00	54252,22	6,64	3,21
1378864	Weg der Verenigde Naties	233252,39	580123,35	Verdeling	Normaal	70	5,00	57475,67	6,64	3,21
1378865	Weg der Verenigde Naties	233363,01	580140,38	Verdeling	Normaal	70	5,00	46613,65	6,64	3,20
1378866	JULIANAWEG	233457,51	580173,25	Verdeling	Normaal	70	5,00	12916,40	6,63	3,25
1378867	Weg der Verenigde Naties	233457,51	580173,25	Verdeling	Normaal	70	5,00	33697,25	6,64	3,18
1378868	Kliefdiep	229813,03	582829,12	Verdeling	Normaal	50	5,00	0,00	--	--
1378869	Kliefdiep	230220,75	582335,81	Verdeling	Normaal	50	5,00	0,00	--	--
1378870	Kliefdiep	229785,71	582455,82	Verdeling	Normaal	50	5,00	0,00	--	--
1378871	Hoendiep	231874,03	581334,69	Verdeling	Normaal	50	5,00	10505,42	6,72	3,04
1378872	Hoendiep	231778,92	581364,71	Verdeling	Normaal	50	5,00	10505,42	6,72	3,04
1378873	NOORD-ZUIDROUTE	230198,11	581561,88	Verdeling	Normaal	60	5,00	7665,11	6,60	3,14
1378874	NOORD-ZUIDROUTE	230238,00	581197,37	Verdeling	Normaal	60	5,00	8003,43	6,60	3,14
1378875	NOORD-ZUIDROUTE	230490,62	580494,19	Verdeling	Normaal	60	5,00	7013,14	6,61	3,13
1378876	NOORD-ZUIDROUTE	230575,68	580313,44	Verdeling	Normaal	60	5,00	7130,40	6,61	3,12
1378877	Energieweg	231214,61	580482,77	Verdeling	Normaal	50	5,00	2889,07	6,69	3,12
1378878	Peizerweg	231158,78	580248,56	Verdeling	Normaal	50	5,00	686,33	6,65	3,72
1378879	Energieweg	231218,23	580438,23	Verdeling	Normaal	50	5,00	2889,07	6,69	3,12
1378880	NOORD-ZUIDROUTE	230490,62	580494,19	Verdeling	Normaal	60	5,00	7013,14	6,61	3,13
1378881	NOORD-ZUIDROUTE	230392,66	580668,52	Verdeling	Normaal	60	5,00	5931,28	6,61	3,13
1378882	Energieweg	230439,05	580584,00	Verdeling	Normaal	50	5,00	2309,01	6,62	3,77

Model: 2030_laag_RW
Groep: (hoofdgroep)
Lijst van Wegen, voor rekenmethode Luchtkwaliteit - STACKS

ItemID	%Int(N)	%LV(D)	%LV(A)	%LV(N)	%MV(D)	%MV(A)	%MV(N)	%ZV(D)	%ZV(A)	%ZV(N)
1378800	0,90	93,26	96,95	93,39	5,40	2,42	4,88	1,34	0,63	1,74
1378801	0,90	95,41	97,95	95,50	3,67	1,63	3,31	0,91	0,42	1,18
1378802	0,90	97,25	98,78	97,30	2,20	0,97	1,99	0,55	0,25	0,71
1378803	0,90	94,16	97,37	94,27	4,68	2,09	4,22	1,16	0,54	1,50
1378804	0,66	83,36	91,36	87,89	10,36	5,44	8,86	6,28	3,21	3,26
1378805	0,66	83,36	91,36	87,89	10,36	5,44	8,86	6,28	3,21	3,26
1378806	0,90	94,81	97,67	94,91	4,16	1,85	3,75	1,03	0,48	1,34
1378807	0,90	94,81	97,67	94,91	4,16	1,85	3,75	1,03	0,48	1,34
1378808	0,67	94,31	97,22	96,00	3,54	1,75	2,93	2,15	1,03	1,08
1378809	0,67	94,31	97,22	96,00	3,54	1,75	2,93	2,15	1,03	1,08
1378810	0,91	89,17	94,97	89,36	8,68	3,99	7,84	2,16	1,04	2,79
1378811	0,91	89,17	94,97	89,36	8,68	3,99	7,84	2,16	1,04	2,79
1378812	0,90	95,41	97,95	95,50	3,67	1,63	3,31	0,91	0,42	1,18
1378813	0,90	95,41	97,95	95,50	3,67	1,63	3,31	0,91	0,42	1,18
1378814	0,90	94,79	97,66	94,89	4,17	1,86	3,77	1,04	0,48	1,34
1378815	0,90	94,79	97,66	94,89	4,17	1,86	3,77	1,04	0,48	1,34
1378816	0,92	92,53	96,05	89,58	5,16	2,42	4,98	2,31	1,53	5,45
1378817	0,92	92,53	96,05	89,58	5,16	2,42	4,98	2,31	1,53	5,45
1378818	0,93	91,57	95,52	88,28	5,82	2,74	5,60	2,61	1,74	6,13
1378819	0,92	92,53	96,05	89,58	5,16	2,42	4,98	2,31	1,53	5,45
1378820	0,90	91,65	96,18	91,81	6,68	3,03	6,04	1,66	0,79	2,15
1378821	0,90	92,94	96,79	93,07	5,66	2,54	5,11	1,41	0,66	1,82
1378822	0,90	91,13	95,93	91,30	7,10	3,23	6,42	1,77	0,84	2,29
1378823	0,90	91,13	95,93	91,30	7,10	3,23	6,42	1,77	0,84	2,29
1378824	0,92	92,57	96,07	89,63	5,13	2,41	4,95	2,30	1,52	5,42
1378825	0,93	91,63	95,55	88,36	5,78	2,72	5,56	2,59	1,72	6,08
1378826	0,92	92,53	96,05	89,57	5,16	2,42	4,98	2,31	1,53	5,45
1378827	0,92	91,79	95,64	88,58	5,67	2,67	5,45	2,54	1,69	5,97
1378828	0,92	92,75	96,17	89,87	5,01	2,35	4,84	2,24	1,49	5,30
1378829	0,92	92,75	96,17	89,87	5,01	2,35	4,84	2,24	1,49	5,30
1378830	0,93	91,17	95,30	87,75	6,10	2,88	5,85	2,73	1,82	6,40
1378831	0,93	91,17	95,30	87,75	6,10	2,88	5,85	2,73	1,82	6,40
1378832	0,92	92,53	96,05	89,57	5,16	2,42	4,98	2,31	1,53	5,45
1378833	0,93	91,76	95,62	88,53	5,69	2,68	5,48	2,55	1,70	5,99
1378834	0,92	92,53	96,05	89,57	5,16	2,42	4,98	2,31	1,53	5,45
1378835	0,92	91,79	95,64	88,58	5,67	2,67	5,45	2,54	1,69	5,97
1378836	0,91	95,71	97,77	93,92	2,97	1,37	2,90	1,33	0,87	3,18
1378837	0,91	95,71	97,77	93,92	2,97	1,37	2,90	1,33	0,87	3,18
1378838	0,93	91,49	95,48	88,18	5,88	2,77	5,64	2,63	1,75	6,18
1378839	0,93	91,49	95,48	88,18	5,88	2,77	5,64	2,63	1,75	6,18
1378840	0,92	92,75	96,17	89,88	5,01	2,34	4,83	2,24	1,48	5,29
1378841	0,89	99,26	99,62	98,94	0,51	0,23	0,51	0,23	0,15	0,55
1378842	--	100,00	100,00	100,00	--	--	--	--	--	--
1378843	0,92	92,65	96,11	89,73	5,08	2,38	4,90	2,27	1,51	5,36
1378844	0,92	92,65	96,12	89,74	5,07	2,38	4,90	2,27	1,51	5,36
1378845	0,89	99,26	99,62	98,94	0,51	0,23	0,51	0,23	0,15	0,55
1378846	0,93	90,27	94,79	86,54	6,72	3,19	6,43	3,01	2,02	7,03
1378847	0,91	85,44	93,09	85,70	11,66	5,48	10,54	2,90	1,43	3,76
1378848	0,91	85,44	93,09	85,70	11,66	5,48	10,54	2,90	1,43	3,76
1378849	0,90	90,03	95,40	90,22	7,98	3,65	7,21	1,98	0,95	2,57
1378850	0,90	90,03	95,40	90,22	7,98	3,65	7,21	1,98	0,95	2,57
1378851	0,90	90,03	95,40	90,22	7,98	3,65	7,21	1,98	0,95	2,57
1378852	0,92	91,79	95,64	88,58	5,67	2,67	5,45	2,54	1,69	5,97
1378853	0,90	89,98	95,37	90,17	8,02	3,67	7,25	1,99	0,96	2,58
1378854	0,90	89,98	95,37	90,17	8,02	3,67	7,25	1,99	0,96	2,58
1378855	1,11	95,39	96,85	93,81	2,60	1,58	2,65	2,02	1,57	3,53
1378856	1,11	95,37	96,84	93,80	2,60	1,59	2,66	2,02	1,57	3,54
1378857	1,12	92,20	94,62	89,66	4,39	2,71	4,43	3,41	2,67	5,91
1378858	1,12	93,84	95,78	91,79	3,47	2,12	3,52	2,69	2,10	4,69
1378859	0,90	93,66	97,13	93,78	5,08	2,28	4,59	1,26	0,59	1,63
1378860	0,90	95,12	97,81	95,21	3,91	1,74	3,53	0,97	0,45	1,26
1378861	0,90	90,20	95,48	90,38	7,85	3,59	7,09	1,95	0,93	2,53
1378862	0,94	88,27	93,66	83,92	8,10	3,88	7,68	3,63	2,46	8,40
1378863	0,94	88,35	93,71	84,03	8,05	3,85	7,63	3,60	2,44	8,35
1378864	0,94	88,31	93,68	83,98	8,07	3,87	7,65	3,61	2,45	8,37
1378865	0,94	87,85	93,42	83,38	8,39	4,03	7,94	3,76	2,55	8,69
1378866	0,93	90,95	95,18	87,45	6,25	2,95	5,99	2,80	1,87	6,56
1378867	0,95	86,67	92,73	81,84	9,21	4,45	8,67	4,12	2,82	9,49
1378868	--	100,00	100,00	100,00	--	--	--	--	--	--
1378869	--	100,00	100,00	100,00	--	--	--	--	--	--
1378870	--	100,00	100,00	100,00	--	--	--	--	--	--
1378871	0,90	94,16	97,37	94,27	4,68	2,09	4,22	1,16	0,54	1,50
1378872	0,90	94,16	97,37	94,27	4,68	2,09	4,22	1,16	0,54	1,50
1378873	1,03	96,41	98,30	96,04	2,75	1,24	2,69	0,85	0,46	1,27
1378874	1,03	96,60	98,40	96,26	2,59	1,17	2,54	0,80	0,43	1,20
1378875	1,03	95,89	98,06	95,48	3,14	1,42	3,07	0,97	0,52	1,45
1378876	1,03	95,74	97,98	95,31	3,26	1,47	3,19	1,01	0,54	1,51
1378877	0,90	99,47	99,77	99,48	0,42	0,18	0,38	0,10	0,05	0,14
1378878	0,67	94,31	97,22	96,00	3,54	1,75	2,93	2,15	1,03	1,08
1378879	0,90	99,47	99,77	99,48	0,42	0,18	0,38	0,10	0,05	0,14
1378880	1,03	95,89	98,06	95,48	3,14	1,42	3,07	0,97	0,52	1,45
1378881	1,03	95,88	98,05	95,46	3,15	1,42	3,08	0,97	0,53	1,46
1378882	0,68	97,81	98,95	98,48	1,36	0,66	1,11	0,83	0,39	0,41

Model: 2030_laag_RW
Groep: (hoofdgroep)
Lijst van Wegen, voor rekenmethode Luchtkwaliteit - STACKS

ItemID	Omschr.	X-1	Y-1	Type	Wegtype	V	Breedte	Totaal aantal	%Int(D)	%Int(A)
1378883	GRONINGEN	231645,39	582746,44	Verdeling	Normaal	70	5,00	4512,70	6,63	3,26
1378884	GRONINGEN	231531,24	582992,30	Verdeling	Normaal	70	5,00	4279,38	6,62	3,33
1378885	GRONINGEN	231545,50	582847,50	Verdeling	Normaal	70	5,00	5761,10	6,62	3,34
1378886	GRONINGEN	231545,50	582847,50	Verdeling	Normaal	70	5,00	6011,42	6,63	3,28
1378887	Siersteenlaan	231545,50	582847,50	Verdeling	Normaal	50	5,00	13134,20	6,72	3,04
1378888	Metaallaan	231752,16	582377,44	Verdeling	Normaal	50	5,00	2915,36	6,62	3,78
1378889	Laan 1940-1945	231958,56	581892,31	Verdeling	Normaal	70	5,00	52135,51	6,63	3,27
1378890	Laan 1940-1945	231982,17	582079,06	Verdeling	Normaal	70	5,00	46517,04	6,63	3,26
1378891	GRONINGEN	231976,04	582013,60	Verdeling	Normaal	70	5,00	2470,69	6,62	3,34
1378892	GRONINGEN	231981,33	582131,31	Verdeling	Normaal	70	5,00	3144,34	6,63	3,27
1378893	GRONINGEN	232045,50	582135,94	Verdeling	Normaal	70	5,00	5615,03	6,62	3,30
1378894	Friesestraatweg	232045,50	582135,94	Verdeling	Normaal	50	5,00	8173,29	6,72	3,03
1378895	Friesestraatweg	231288,84	581903,58	Verdeling	Normaal	50	5,00	6439,83	6,71	3,06
1378896	Friesestraatweg	231932,97	582129,98	Verdeling	Normaal	70	5,00	5629,69	6,72	3,05
1378897	GRONINGEN	231976,04	582013,60	Verdeling	Normaal	70	5,00	3147,77	6,62	3,36
1378898	GRONINGEN	231981,33	582131,31	Verdeling	Normaal	70	5,00	2481,91	6,63	3,25
1378899	Energieweg	231214,61	580482,77	Verdeling	Normaal	50	5,00	2368,22	6,69	3,12
1378900	Energieweg	231360,67	580577,37	Verdeling	Normaal	50	5,00	2368,22	6,61	3,80
1378903	Energieweg	230564,60	580342,48	Verdeling	Normaal	50	5,00	301,48	6,72	3,05
1378904	Energieweg	231214,61	580482,77	Verdeling	Normaal	50	5,00	574,45	6,69	3,11
1378908	Energieweg	230650,12	580609,38	Verdeling	Normaal	50	5,00	2309,01	6,62	3,77
1378909	Energieweg	231006,88	580769,94	Verdeling	Normaal	50	5,00	1899,51	6,62	3,78
1378910	Hoendiep	231568,14	581459,06	Verdeling	Normaal	50	5,00	10505,42	6,72	3,04
1378911	Hoendiep	231396,75	581488,56	Verdeling	Normaal	50	5,00	5573,28	6,74	2,97
1582924		231222,96	581185,23	Verdeling	Normaal	50	7,00	1056,72	6,62	3,77
1582925	Energieweg	230972,11	581147,08	Verdeling	Normaal	50	7,00	2909,90	6,62	3,79
1582928		230244,06	581142,19	Verdeling	Normaal	50	7,00	2159,09	6,61	3,81
1582929		230972,07	581147,09	Verdeling	Normaal	50	7,00	2186,40	6,61	3,81
1582934		231471,84	581482,12	Verdeling	Normaal	50	7,00	6794,64	6,62	3,79
1582935		232013,95	581331,72	Verdeling	Normaal	50	7,00	634,26	6,63	3,77
1582936	Energieweg	230972,13	581147,08	Verdeling	Normaal	50	7,00	3726,58	6,61	3,81
1582937		231461,47	581440,83	Verdeling	Normaal	50	7,00	3127,24	6,62	3,78
1582938		231788,70	581201,43	Verdeling	Normaal	50	7,00	422,46	6,62	3,78
1599054	Zijlvesterweg	228890,25	584578,94	Verdeling	Normaal	50	7,00	6981,69	6,61	3,10
1599055	Zijlvesterweg	228878,97	584515,31	Verdeling	Normaal	50	7,00	6981,69	6,61	3,10
1599056	Zijlvesterweg	228938,08	584362,50	Verdeling	Normaal	50	7,00	6897,84	6,61	3,10
1599057	Zijlvesterweg	228987,67	583966,50	Verdeling	Normaal	50	7,00	6897,84	6,61	3,10
1599058	Noodweg	229055,88	583885,12	Verdeling	Normaal	50	7,00	6897,84	6,61	3,10
1599059	Noodweg	229223,62	583816,88	Verdeling	Normaal	50	7,00	6897,84	6,72	3,03
1599060	Noodweg	229309,86	583261,56	Verdeling	Normaal	50	7,00	5944,01	6,72	3,03
1599061	Noodweg	229321,50	583028,25	Verdeling	Normaal	50	7,00	5743,82	6,72	3,03
1599062	LEEGEWEG	229576,06	582781,56	Verdeling	Normaal	50	7,00	2669,36	6,70	3,10
1599063	Noodweg	229284,14	583705,75	Verdeling	Normaal	50	7,00	6897,84	6,72	3,03
1599064	Kerkstraat	229370,52	581887,25	Verdeling	Normaal	50	7,00	4027,12	6,73	3,00
1599065	Noodweg	229284,14	583705,75	Verdeling	Normaal	50	7,00	6254,87	6,72	3,03
1599066	Noodweg	229297,03	583471,12	Verdeling	Normaal	50	7,00	6254,87	6,72	3,03
1599067	Noodweg	229309,86	583261,56	Verdeling	Normaal	50	7,00	6254,87	6,72	3,03
1599068	Noodweg	229297,03	583471,12	Verdeling	Normaal	50	7,00	6254,87	6,72	3,03
1599069	De Held	230227,83	582526,38	Verdeling	Normaal	50	7,00	4718,71	6,72	3,05
1599070	Siersteenlaan	230220,75	582335,81	Verdeling	Normaal	50	7,00	4718,71	6,72	3,05
1599071	De Held	230245,16	582887,56	Verdeling	Normaal	50	7,00	3755,63	6,71	3,06
1599072	De Held	230245,16	582887,56	Verdeling	Normaal	50	7,00	3755,63	6,71	3,06
1599073	LEEGEWEG	230014,97	582883,62	Verdeling	Normaal	50	7,00	2669,36	6,70	3,10
1599074	LEEGEWEG	230256,53	582936,62	Verdeling	Normaal	50	7,00	2669,36	6,70	3,10
1599075	Kerkstraat	229370,05	581620,62	Verdeling	Normaal	50	7,00	4027,12	6,73	3,00
1599076	Kerkstraat	229370,52	581887,25	Verdeling	Normaal	50	7,00	4027,12	6,73	3,00
1599077	LEEGEWEG	229321,30	582795,75	Verdeling	Normaal	50	7,00	5743,82	6,72	3,03
1599078	LEEGEWEG	229321,50	583028,25	Verdeling	Normaal	50	7,00	5743,82	6,72	3,03
1599079	De Held	230237,12	582778,81	Verdeling	Normaal	50	7,00	3755,63	6,71	3,06
1599080	De Held	230227,83	582526,38	Verdeling	Normaal	50	7,00	3755,63	6,71	3,06
1599081	LEEGEWEG	229576,06	582781,56	Verdeling	Normaal	50	7,00	2305,30	6,70	3,10
1599082	LEEGEWEG	229321,30	582795,75	Verdeling	Normaal	50	7,00	2305,30	6,70	3,10
1599083	Kerkstraat	229321,30	582795,75	Verdeling	Normaal	50	7,00	4432,32	6,73	3,01
1599084	Kerkstraat	229345,14	582288,62	Verdeling	Normaal	50	7,00	4027,12	6,73	3,00
1599085	LEEGEWEG	229649,34	582783,88	Verdeling	Normaal	50	7,00	2669,36	6,70	3,10
1599086	Kerkstraat	229345,14	582288,62	Verdeling	Normaal	50	7,00	4027,12	6,73	3,00
1599087	Kerkstraat	229360,61	581988,12	Verdeling	Normaal	50	7,00	4027,12	6,73	3,00
1599088	Kerkstraat	229349,40	582188,72	Verdeling	Normaal	50	7,00	4027,12	6,73	3,00
1599089	Kerkstraat	229324,90	582695,81	Verdeling	Normaal	50	7,00	4027,12	6,73	3,00
1599090	Kerkstraat	229338,84	582388,43	Verdeling	Normaal	50	7,00	4027,12	6,73	3,00
1599091	Kerkstraat	229329,03	582595,90	Verdeling	Normaal	50	7,00	4027,12	6,73	3,00
1599092	LEEGEWEG	230014,97	582883,62	Verdeling	Normaal	50	7,00	2669,36	6,70	3,10
1599093	LEEGEWEG	229745,91	582809,51	Verdeling	Normaal	50	7,00	2669,36	6,70	3,10

Model: 2030_laag_RW
Groep: (hoofdgroep)
Lijst van Wegen, voor rekenmethode Luchtkwaliteit - STACKS

ItemID	%Int(N)	%LV(D)	%LV(A)	%LV(N)	%MV(D)	%MV(A)	%MV(N)	%ZV(D)	%ZV(A)	%ZV(N)
1378883	0,93	91,57	95,52	88,27	5,83	2,75	5,60	2,61	1,74	6,13
1378884	0,91	96,32	98,09	94,77	2,54	1,17	2,50	1,14	0,74	2,73
1378885	0,90	96,69	98,29	95,30	2,28	1,05	2,24	1,02	0,66	2,46
1378886	0,92	92,69	96,14	89,79	5,05	2,37	4,88	2,26	1,50	5,34
1378887	0,90	94,06	97,32	94,18	4,75	2,12	4,29	1,18	0,55	1,53
1378888	0,68	98,07	99,08	98,66	1,20	0,58	0,98	0,73	0,34	0,36
1378889	0,92	92,27	95,91	89,23	5,34	2,51	5,14	2,39	1,59	5,63
1378890	0,93	91,67	95,58	88,42	5,75	2,71	5,53	2,57	1,71	6,05
1378891	0,90	96,52	98,20	95,06	2,40	1,10	2,36	1,08	0,70	2,58
1378892	0,92	92,52	96,04	89,55	5,17	2,42	4,99	2,31	1,53	5,46
1378893	0,91	94,28	97,00	91,95	3,95	1,84	3,84	1,77	1,16	4,21
1378894	0,90	93,57	97,09	93,70	5,15	2,31	4,65	1,28	0,60	1,66
1378895	0,90	95,54	98,00	95,62	3,58	1,58	3,23	0,89	0,41	1,15
1378896	0,90	94,67	97,60	94,77	4,27	1,90	3,85	1,06	0,49	1,37
1378897	0,90	97,83	98,88	96,90	1,50	0,68	1,48	0,67	0,43	1,62
1378898	0,93	91,11	95,26	87,66	6,14	2,90	5,89	2,75	1,84	6,45
1378899	0,90	99,59	99,82	99,60	0,33	0,14	0,29	0,08	0,04	0,10
1378900	0,68	99,58	99,80	99,71	0,26	0,12	0,21	0,16	0,07	0,08
1378903	0,90	94,53	97,54	94,63	4,38	1,95	3,96	1,09	0,51	1,41
1378904	0,90	99,02	99,57	99,04	0,78	0,34	0,71	0,19	0,09	0,25
1378908	0,68	97,81	98,95	98,48	1,36	0,66	1,11	0,83	0,39	0,41
1378909	0,68	98,42	99,24	98,90	0,98	0,48	0,80	0,60	0,28	0,29
1378910	0,90	94,16	97,37	94,27	4,68	2,09	4,22	1,16	0,54	1,50
1378911	0,90	89,38	95,08	89,57	8,51	3,91	7,69	2,12	1,02	2,74
1582924	0,68	97,73	98,91	98,42	1,41	0,68	1,15	0,85	0,40	0,42
1582925	0,68	99,01	99,53	99,31	0,62	0,30	0,50	0,37	0,18	0,18
1582928	0,68	99,78	99,89	99,84	0,14	0,07	0,11	0,08	0,04	0,04
1582929	0,68	99,78	99,89	99,85	0,14	0,07	0,11	0,08	0,04	0,04
1582934	0,68	99,07	99,55	99,35	0,58	0,28	0,47	0,35	0,17	0,17
1582935	0,68	97,30	98,70	98,12	1,68	0,82	1,38	1,02	0,48	0,51
1582936	0,68	99,91	99,96	99,94	0,05	0,03	0,04	0,03	0,02	0,02
1582937	0,68	98,08	99,08	98,66	1,20	0,58	0,98	0,73	0,34	0,36
1582938	0,68	98,39	99,23	98,88	1,00	0,48	0,82	0,61	0,29	0,30
1599054	1,03	93,87	97,07	93,26	4,68	2,14	4,58	1,45	0,79	2,16
1599055	1,03	93,87	97,07	93,26	4,68	2,14	4,58	1,45	0,79	2,16
1599056	1,03	93,92	97,09	93,32	4,64	2,13	4,54	1,44	0,78	2,14
1599057	1,03	93,92	97,09	93,32	4,64	2,13	4,54	1,44	0,78	2,14
1599058	1,03	93,92	97,09	93,32	4,64	2,13	4,54	1,44	0,78	2,14
1599059	0,90	93,84	97,22	93,96	4,93	2,21	4,45	1,23	0,57	1,59
1599060	0,90	93,56	97,09	93,68	5,16	2,31	4,66	1,28	0,60	1,66
1599061	0,90	93,35	96,99	93,48	5,32	2,39	4,81	1,32	0,62	1,71
1599062	0,90	97,75	99,00	97,79	1,81	0,79	1,63	0,45	0,21	0,58
1599063	0,90	93,84	97,22	93,96	4,93	2,21	4,45	1,23	0,57	1,59
1599064	0,90	91,68	96,20	91,84	6,66	3,02	6,02	1,66	0,79	2,14
1599065	0,90	93,39	97,01	93,52	5,29	2,37	4,78	1,32	0,62	1,70
1599066	0,90	93,39	97,01	93,52	5,29	2,37	4,78	1,32	0,62	1,70
1599067	0,90	93,39	97,01	93,52	5,29	2,37	4,78	1,32	0,62	1,70
1599068	0,90	93,39	97,01	93,52	5,29	2,37	4,78	1,32	0,62	1,70
1599069	0,90	94,52	97,53	94,62	4,39	1,96	3,96	1,09	0,51	1,41
1599070	0,90	94,52	97,53	94,62	4,39	1,96	3,96	1,09	0,51	1,41
1599071	0,90	95,32	97,91	95,41	3,75	1,66	3,38	0,93	0,43	1,21
1599072	0,90	95,32	97,91	95,41	3,75	1,66	3,38	0,93	0,43	1,21
1599073	0,90	97,75	99,00	97,79	1,81	0,79	1,63	0,45	0,21	0,58
1599074	0,90	97,75	99,00	97,79	1,81	0,79	1,63	0,45	0,21	0,58
1599075	0,90	91,68	96,20	91,84	6,66	3,02	6,02	1,66	0,79	2,14
1599076	0,90	91,68	96,20	91,84	6,66	3,02	6,02	1,66	0,79	2,14
1599077	0,90	93,35	96,99	93,48	5,32	2,39	4,81	1,32	0,62	1,71
1599078	0,90	93,35	96,99	93,48	5,32	2,39	4,81	1,32	0,62	1,71
1599079	0,90	95,32	97,91	95,41	3,75	1,66	3,38	0,93	0,43	1,21
1599080	0,90	95,32	97,91	95,41	3,75	1,66	3,38	0,93	0,43	1,21
1599081	0,90	97,85	99,05	97,90	1,72	0,75	1,55	0,43	0,20	0,55
1599082	0,90	97,85	99,05	97,90	1,72	0,75	1,55	0,43	0,20	0,55
1599083	0,90	92,44	96,56	92,58	6,06	2,73	5,47	1,51	0,71	1,95
1599084	0,90	91,68	96,20	91,84	6,66	3,02	6,02	1,66	0,79	2,14
1599085	0,90	97,75	99,00	97,79	1,81	0,79	1,63	0,45	0,21	0,58
1599086	0,90	91,68	96,20	91,84	6,66	3,02	6,02	1,66	0,79	2,14
1599087	0,90	91,68	96,20	91,84	6,66	3,02	6,02	1,66	0,79	2,14
1599088	0,90	91,68	96,20	91,84	6,66	3,02	6,02	1,66	0,79	2,14
1599089	0,90	91,68	96,20	91,84	6,66	3,02	6,02	1,66	0,79	2,14
1599090	0,90	91,68	96,20	91,84	6,66	3,02	6,02	1,66	0,79	2,14
1599091	0,90	91,68	96,20	91,84	6,66	3,02	6,02	1,66	0,79	2,14
1599092	0,90	97,75	99,00	97,79	1,81	0,79	1,63	0,45	0,21	0,58
1599093	0,90	97,75	99,00	97,79	1,81	0,79	1,63	0,45	0,21	0,58

Model: 2030_hoog_RW
Groep: (hoofdgroep)
Lijst van Wegen, voor rekenmethode Luchtkwaliteit - STACKS

ItemID	Omschr.	X-1	Y-1	Type	Wegtype	V	Breedte	Totaal aantal	%Int(D)	%Int(A)
1378920	Weg der Verenigde Naties	229679,03	580051,19	Verdeling	Snelweg	100	5,00	37061,70	6,58	2,97
1378921	Weg der Verenigde Naties	229683,92	580022,88	Verdeling	Snelweg	100	5,00	35889,56	6,58	2,98
1378922	Weg der Verenigde Naties	227157,19	579914,81	Verdeling	Snelweg	130	5,00	40999,45	6,58	2,99
1378923	Weg der Verenigde Naties	228011,72	580199,06	Verdeling	Snelweg	130	5,00	42352,89	6,58	2,99
1378924	Weg der Verenigde Naties	228173,05	580244,06	Verdeling	Snelweg	130	5,00	42352,89	6,58	2,99
1378925	Weg der Verenigde Naties	228373,14	580264,31	Verdeling	Snelweg	130	5,00	42352,89	6,58	2,99
1378926	Weg der Verenigde Naties	229022,23	580229,19	Verdeling	Snelweg	130	5,00	42352,89	6,58	2,99
1378927	Weg der Verenigde Naties	229217,41	580210,00	Verdeling	Snelweg	130	5,00	42352,89	6,58	2,99
1378928	Weg der Verenigde Naties	229683,92	580022,88	Verdeling	Snelweg	130	5,00	42352,89	6,58	2,99
1378929	Weg der Verenigde Naties	227030,88	579889,06	Verdeling	Snelweg	130	5,00	40583,74	6,58	2,99
1378930	Weg der Verenigde Naties	228020,00	580223,00	Verdeling	Snelweg	130	5,00	41848,27	6,58	2,99
1378931	Weg der Verenigde Naties	228144,58	580257,56	Verdeling	Snelweg	130	5,00	41848,27	6,58	2,99
1378932	Weg der Verenigde Naties	228270,59	580276,56	Verdeling	Snelweg	130	5,00	41848,27	6,58	2,99
1378933	Weg der Verenigde Naties	228351,88	580280,56	Verdeling	Snelweg	130	5,00	41848,27	6,58	2,99
1378934	Weg der Verenigde Naties	229116,94	580237,88	Verdeling	Snelweg	130	5,00	41848,27	6,58	2,99
1378935	Weg der Verenigde Naties	229327,80	580200,12	Verdeling	Snelweg	130	5,00	41848,27	6,58	2,99
1378936	Weg der Verenigde Naties	229679,03	580051,19	Verdeling	Snelweg	130	5,00	41848,27	6,58	2,99
1378937	Weg der Verenigde Naties	230394,45	579688,00	Verdeling	Snelweg	100	5,00	35889,56	6,58	2,98
1378938	Weg der Verenigde Naties	230409,00	579709,69	Verdeling	Snelweg	100	5,00	37061,70	6,58	2,97
1378939	Weg der Verenigde Naties	230394,45	579688,00	Verdeling	Snelweg	100	5,00	48094,05	6,64	3,20
1378940	Weg der Verenigde Naties	230409,00	579709,69	Verdeling	Snelweg	100	5,00	50097,66	6,64	3,20
1378941	Weg der Verenigde Naties	230728,08	579565,88	Verdeling	Snelweg	100	5,00	48094,05	6,64	3,20
1378942	Weg der Verenigde Naties	231225,00	579427,00	Verdeling	Snelweg	100	5,00	48094,05	6,64	3,20
1378943	Weg der Verenigde Naties	231368,70	579398,56	Verdeling	Snelweg	100	5,00	48094,05	6,64	3,20
1378944	Weg der Verenigde Naties	231587,42	579382,94	Verdeling	Snelweg	100	5,00	48094,05	6,64	3,20
1378945	Weg der Verenigde Naties	230799,08	579560,44	Verdeling	Snelweg	100	5,00	50097,66	6,64	3,20
1378946	Weg der Verenigde Naties	231193,72	579449,75	Verdeling	Snelweg	100	5,00	50097,66	6,64	3,20
1378947	Weg der Verenigde Naties	231364,88	579414,38	Verdeling	Snelweg	100	5,00	50097,66	6,64	3,20
1378948	Weg der Verenigde Naties	231597,69	579398,06	Verdeling	Snelweg	100	5,00	50097,66	6,64	3,20
1378949	HOOGKERK 35	229679,03	580051,19	Verdeling	Normaal	70	5,00	4786,57	6,57	3,09
1378950	HOOGKERK 35	229962,33	579980,38	Verdeling	Normaal	70	5,00	4786,57	6,57	3,09
1378951	Hoendiep	232663,77	581529,94	Verdeling	Normaal	50	5,00	13412,00	6,72	3,02
1378952	Hoendiep	229846,91	581688,88	Verdeling	Normaal	50	5,00	700,90	6,69	3,13
1378953	Diamantlaan	231359,47	581686,19	Verdeling	Normaal	50	5,00	5007,27	6,72	3,04
1378954	Peizerweg	231580,44	580435,19	Verdeling	Normaal	50	5,00	9608,58	6,71	3,07
1378955	Peizerweg	231559,64	580585,94	Verdeling	Normaal	50	5,00	9608,58	6,71	3,07
1378956	Peizerweg	232520,75	580996,38	Verdeling	Normaal	50	5,00	15235,44	6,72	3,03
1378957	GRONINGEN	232689,72	580794,94	Verdeling	Normaal	50	5,00	2752,04	6,62	3,30
1378958	GRONINGEN	232581,16	580765,31	Verdeling	Normaal	50	5,00	2012,69	6,63	3,24
1378959	GRONINGEN	232581,16	580765,31	Verdeling	Normaal	70	5,00	7430,93	6,63	3,27
1378960	Siersteenlaan	230315,12	582332,31	Verdeling	Normaal	50	5,00	8806,59	6,71	3,06
1378961	Hoendiep	229370,05	581620,62	Verdeling	Normaal	50	5,00	27,19	6,69	3,13
1378962	Zuiderweg	230287,23	579835,81	Verdeling	Normaal	50	5,00	468,91	6,62	3,79
1378963	Metaallaan	231247,41	582215,12	Verdeling	Normaal	50	5,00	1165,08	6,61	3,80
1378964	Hoendiep	231568,14	581459,06	Verdeling	Normaal	50	5,00	12458,16	6,71	3,06
1378965	Peizerweg	232520,75	580996,38	Verdeling	Normaal	50	5,00	10291,93	6,73	3,01
1378966	Peizerweg	231610,19	580647,94	Verdeling	Normaal	50	5,00	9608,58	6,71	3,07
1378967		231676,22	581557,81	Verdeling	Normaal	50	5,00	509,26	6,69	3,59
1378968	Hoendiep	232566,20	581512,69	Verdeling	Normaal	50	5,00	13285,85	6,73	3,00
1378969	Peizerweg	232640,17	581002,44	Verdeling	Normaal	50	5,00	10291,93	6,73	3,01
1378970	Peizerweg	231580,44	580435,19	Verdeling	Normaal	50	5,00	9608,58	6,71	3,07
1378971		231916,64	581635,00	Verdeling	Normaal	50	5,00	3612,95	6,72	3,53
1378972	Diamantlaan	231257,95	581998,69	Verdeling	Normaal	50	5,00	5910,92	6,70	3,09
1378973	Hoendiep	229502,22	581650,38	Verdeling	Normaal	50	5,00	27,19	6,69	3,13
1378974	Hoendiep	229846,91	581688,88	Verdeling	Normaal	50	5,00	27,19	6,69	3,13
1378975	Hoendiep	230514,72	581567,56	Verdeling	Normaal	60	5,00	7012,48	6,63	3,03
1378976	Hoendiep	229915,25	581748,81	Verdeling	Normaal	60	5,00	5789,16	6,65	2,97
1378977	Hoendiep	230470,88	581580,88	Verdeling	Normaal	60	5,00	7012,48	6,63	3,03
1378978	Hoendiep	231078,64	581515,69	Verdeling	Normaal	50	5,00	7525,80	6,74	2,96
1378979	Hoendiep	230919,61	581534,81	Verdeling	Normaal	50	5,00	1472,24	6,63	3,75
1378980	Diamantlaan	231346,50	581681,94	Verdeling	Normaal	50	5,00	0,00	--	--
1378981	Friesestraatweg	231981,33	582131,31	Verdeling	Normaal	70	5,00	52925,42	6,63	3,26
1378982	Siersteenlaan	231529,36	582840,38	Verdeling	Normaal	50	5,00	13025,67	6,71	3,06
1378983	Laan 1940-1945	231966,77	581744,50	Verdeling	Normaal	70	5,00	52629,21	6,63	3,27
1378984	Laan 1940-1945	231981,33	582131,31	Verdeling	Normaal	70	5,00	46491,13	6,63	3,26
1378985	Hoendiep	231874,03	581334,69	Verdeling	Normaal	50	5,00	12458,16	6,71	3,06
1378986	Hoendiep	232013,80	581331,81	Verdeling	Normaal	50	5,00	17463,27	6,72	3,02
1378987	GRONINGEN	232670,67	580772,81	Verdeling	Normaal	50	5,00	2752,04	6,62	3,30
1378988	Laan 1940-1945	232547,83	580971,62	Verdeling	Normaal	70	5,00	63207,26	6,63	3,27
1378989	GRONINGEN	232689,72	580794,94	Verdeling	Normaal	70	5,00	6177,04	6,64	3,22
1378990	Laan 1940-1945	232630,12	580801,94	Verdeling	Normaal	70	5,00	58442,52	6,63	3,27
1378991	GRONINGEN	232586,81	580742,88	Verdeling	Normaal	70	5,00	7430,93	6,63	3,27
1378992	GRONINGEN	232598,48	580751,12	Verdeling	Normaal	50	5,00	2012,69	6,63	3,24
1378993	Friesestraatweg	231589,64	582867,38	Verdeling	Normaal	70	5,00	42153,20	6,63	3,26
1378994	Friesestraatweg	231709,45	582625,62	Verdeling	Normaal	70	5,00	52925,42	6,63	3,26
1378995	Friesestraatweg	231836,27	582426,56	Verdeling	Normaal	70	5,00	52925,42	6,63	3,26
1378996	Friesestraatweg	231709,45	582625,62	Verdeling	Normaal	70	5,00	52925,42	6,63	3,26
1378997	Friesestraatweg	231836,27	582426,56	Verdeling	Normaal	70	5,00	52925,42	6,63	3,26
1378998	Friesestraatweg	231935,66	582277,56	Verdeling	Normaal	70	5,00	52925,42	6,63	3,26
1378999	Diamantlaan	231051,45	582829,69	Verdeling	Normaal	50	5,00	3848,46	6,64	3,74
1379000	Siersteenlaan	231529,36	582840,38	Verdeling	Normaal	50	5,00	13025,67	6,71	3,06
1379001	Siersteenlaan	231450,78	582813,69	Verdeling	Normaal	50	5,00	13025,67	6,71	3,06
1379002	Siersteenlaan	231450,78	582813,69	Verdeling	Normaal	50	5,00	8863,33	6,71	3,05

Model: 2030_hoog_RW
Groep: (hoofdgroep)
Lijst van Wegen, voor rekenmethode Luchtkwaliteit - STACKS

ItemID	%Int(N)	%LV(D)	%LV(A)	%LV(N)	%MV(D)	%MV(A)	%MV(N)	%ZV(D)	%ZV(A)	%ZV(N)
1378920	1,15	86,30	90,36	82,20	7,71	4,85	7,63	5,99	4,79	10,17
1378921	1,14	86,82	90,74	82,85	7,42	4,66	7,35	5,76	4,60	9,79
1378922	1,14	88,21	91,75	84,58	6,64	4,15	6,61	5,15	4,10	8,81
1378923	1,14	88,17	91,72	84,53	6,66	4,16	6,63	5,17	4,11	8,84
1378924	1,14	88,17	91,72	84,53	6,66	4,16	6,63	5,17	4,11	8,84
1378925	1,14	88,17	91,72	84,53	6,66	4,16	6,63	5,17	4,11	8,84
1378926	1,14	88,17	91,72	84,53	6,66	4,16	6,63	5,17	4,11	8,84
1378927	1,14	88,17	91,72	84,53	6,66	4,16	6,63	5,17	4,11	8,84
1378928	1,14	88,17	91,72	84,53	6,66	4,16	6,63	5,17	4,11	8,84
1378929	1,14	87,60	91,31	83,82	6,98	4,37	6,94	5,42	4,32	9,24
1378930	1,14	87,64	91,34	83,86	6,96	4,36	6,92	5,40	4,31	9,22
1378931	1,14	87,64	91,34	83,86	6,96	4,36	6,92	5,40	4,31	9,22
1378932	1,14	87,64	91,34	83,86	6,96	4,36	6,92	5,40	4,31	9,22
1378933	1,14	87,64	91,34	83,86	6,96	4,36	6,92	5,40	4,31	9,22
1378934	1,14	87,64	91,34	83,86	6,96	4,36	6,92	5,40	4,31	9,22
1378935	1,14	87,64	91,34	83,86	6,96	4,36	6,92	5,40	4,31	9,22
1378936	1,14	87,64	91,34	83,86	6,96	4,36	6,92	5,40	4,31	9,22
1378937	1,14	86,82	90,74	82,85	7,42	4,66	7,35	5,76	4,60	9,79
1378938	1,15	86,30	90,36	82,20	7,71	4,85	7,63	5,99	4,79	10,17
1378939	0,94	87,97	93,48	83,53	8,31	3,99	7,87	3,72	2,53	8,61
1378940	0,94	87,82	93,40	83,34	8,41	4,04	7,95	3,77	2,56	8,71
1378941	0,94	87,97	93,48	83,53	8,31	3,99	7,87	3,72	2,53	8,61
1378942	0,94	87,97	93,48	83,53	8,31	3,99	7,87	3,72	2,53	8,61
1378943	0,94	87,97	93,48	83,53	8,31	3,99	7,87	3,72	2,53	8,61
1378944	0,94	87,97	93,48	83,53	8,31	3,99	7,87	3,72	2,53	8,61
1378945	0,94	87,82	93,40	83,34	8,41	4,04	7,95	3,77	2,56	8,71
1378946	0,94	87,82	93,40	83,34	8,41	4,04	7,95	3,77	2,56	8,71
1378947	0,94	87,82	93,40	83,34	8,41	4,04	7,95	3,77	2,56	8,71
1378948	0,94	87,82	93,40	83,34	8,41	4,04	7,95	3,77	2,56	8,71
1378949	1,10	98,00	98,65	97,29	1,13	0,68	1,16	0,87	0,67	1,55
1378950	1,10	98,00	98,65	97,29	1,13	0,68	1,16	0,87	0,67	1,55
1378951	0,90	92,88	96,77	93,02	5,70	2,56	5,15	1,42	0,67	1,83
1378952	0,90	100,00	100,00	100,00	--	--	--	--	--	--
1378953	0,90	94,34	97,45	94,45	4,53	2,02	4,09	1,13	0,53	1,46
1378954	0,90	96,15	98,28	96,22	3,09	1,36	2,78	0,77	0,35	0,99
1378955	0,90	96,15	98,28	96,22	3,09	1,36	2,78	0,77	0,35	0,99
1378956	0,90	93,70	97,15	93,82	5,05	2,26	4,56	1,25	0,59	1,62
1378957	0,92	94,00	96,85	91,57	4,14	1,93	4,02	1,85	1,22	4,40
1378958	0,93	90,10	94,70	86,32	6,84	3,25	6,53	3,06	2,05	7,15
1378959	0,92	92,56	96,06	89,61	5,14	2,41	4,96	2,30	1,53	5,43
1378960	0,90	95,79	98,12	95,87	3,37	1,49	3,04	0,84	0,39	1,08
1378961	0,90	99,96	99,98	99,96	0,03	0,01	0,03	0,01	--	0,01
1378962	0,68	98,96	99,50	99,28	0,65	0,31	0,53	0,39	0,18	0,19
1378963	0,68	99,28	99,66	99,50	0,45	0,22	0,37	0,27	0,13	0,13
1378964	0,90	95,35	97,92	95,44	3,72	1,65	3,36	0,93	0,43	1,20
1378965	0,90	92,51	96,59	92,66	6,00	2,70	5,41	1,49	0,70	1,93
1378966	0,90	96,15	98,28	96,22	3,09	1,36	2,78	0,77	0,35	0,99
1378967	0,66	87,00	93,39	90,65	8,10	4,16	6,84	4,90	2,45	2,51
1378968	0,90	91,59	96,15	91,74	6,74	3,05	6,09	1,68	0,79	2,17
1378969	0,90	92,51	96,59	92,66	6,00	2,70	5,41	1,49	0,70	1,93
1378970	0,90	96,15	98,28	96,22	3,09	1,36	2,78	0,77	0,35	0,99
1378971	0,66	83,02	91,16	87,62	10,58	5,56	9,05	6,41	3,28	3,33
1378972	0,90	97,38	98,84	97,43	2,10	0,92	1,89	0,52	0,24	0,67
1378973	0,90	99,96	99,98	99,96	0,03	0,01	0,03	0,01	--	0,01
1378974	0,90	99,96	99,98	99,96	0,03	0,01	0,03	0,01	--	0,01
1378975	1,04	89,28	94,74	88,28	8,18	3,84	7,96	2,53	1,42	3,76
1378976	1,04	85,67	92,81	84,38	10,95	5,25	10,61	3,39	1,94	5,01
1378977	1,04	89,28	94,74	88,28	8,18	3,84	7,96	2,53	1,42	3,76
1378978	0,91	89,23	95,01	89,43	8,62	3,96	7,79	2,14	1,03	2,78
1378979	0,67	96,14	98,13	97,30	2,41	1,18	1,97	1,46	0,69	0,73
1378980	--	100,00	100,00	100,00	--	--	--	--	--	--
1378981	0,92	91,86	95,68	88,67	5,63	2,65	5,41	2,52	1,68	5,92
1378982	0,90	95,24	97,87	95,33	3,81	1,69	3,44	0,95	0,44	1,23
1378983	0,92	92,25	95,90	89,20	5,35	2,51	5,16	2,40	1,59	5,64
1378984	0,93	91,74	95,61	88,51	5,71	2,69	5,49	2,55	1,70	6,01
1378985	0,90	95,35	97,92	95,44	3,72	1,65	3,36	0,93	0,43	1,20
1378986	0,90	93,14	96,89	93,27	5,49	2,47	4,96	1,37	0,64	1,77
1378987	0,92	94,00	96,85	91,57	4,14	1,93	4,02	1,85	1,22	4,40
1378988	0,92	92,47	96,02	89,49	5,20	2,44	5,02	2,33	1,54	5,49
1378989	0,94	89,18	94,18	85,11	7,47	3,56	7,11	3,34	2,26	7,78
1378990	0,92	92,48	96,02	89,50	5,19	2,44	5,01	2,33	1,54	5,48
1378991	0,92	92,56	96,06	89,61	5,14	2,41	4,96	2,30	1,53	5,43
1378992	0,93	90,10	94,70	86,32	6,84	3,25	6,53	3,06	2,05	7,15
1378993	0,93	91,72	95,60	88,48	5,72	2,69	5,50	2,56	1,70	6,02
1378994	0,92	91,86	95,68	88,67	5,63	2,65	5,41	2,52	1,68	5,92
1378995	0,92	91,86	95,68	88,67	5,63	2,65	5,41	2,52	1,68	5,92
1378996	0,92	91,86	95,68	88,67	5,63	2,65	5,41	2,52	1,68	5,92
1378997	0,92	91,86	95,68	88,67	5,63	2,65	5,41	2,52	1,68	5,92
1378998	0,92	91,86	95,68	88,67	5,63	2,65	5,41	2,52	1,68	5,92
1378999	0,67	95,75	97,94	97,03	2,65	1,30	2,17	1,60	0,76	0,80
1379000	0,90	95,24	97,87	95,33	3,81	1,69	3,44	0,95	0,44	1,23
1379001	0,90	95,24	97,87	95,33	3,81	1,69	3,44	0,95	0,44	1,23
1379002	0,90	95,03	97,77	95,12	3,98	1,77	3,60	0,99	0,46	1,28

Model: 2030_hoog_RW
Groep: (hoofdgroep)
Lijst van Wegen, voor rekenmethode Luchtkwaliteit - STACKS

ItemID	Omschr.	X-1	Y-1	Type	Wegtype	V	Breedte	Totaal aantal	%Int(D)	%Int(A)
1379003	Siersteenlaan	230896,61	582634,56	Verdeling	Normaal	50	5,00	8568,77	6,71	3,06
1379004	Siersteenlaan	231094,08	582698,12	Verdeling	Normaal	50	5,00	8568,77	6,71	3,06
1379005	Diamantlaan	231094,08	582698,12	Verdeling	Normaal	50	5,00	2768,27	6,71	3,07
1379006	Ruskenveen	230165,58	579985,75	Verdeling	Normaal	50	5,00	22282,16	6,71	3,07
1379007	VIERVERLATENWEG	229455,17	581931,75	Verdeling	Normaal	60	5,00	5269,53	6,65	2,95
1379008	Metaallaan	231607,20	582330,62	Verdeling	Normaal	50	5,00	1513,64	6,62	3,79
1379009	Metaallaan	231752,16	582377,44	Verdeling	Normaal	50	5,00	1513,64	6,62	3,79
1379010	Johan van Zwedenlaan	230196,50	581669,00	Verdeling	Normaal	60	5,00	8131,45	6,61	3,13
1379011	Johan van Zwedenlaan	230196,50	581669,00	Verdeling	Normaal	60	5,00	8384,60	6,60	3,14
1379012	Hoendiep	230514,72	581567,56	Verdeling	Normaal	60	5,00	7012,48	6,63	3,03
1379013	Hoendiep	230921,12	581523,88	Verdeling	Normaal	60	5,00	7012,48	6,63	3,03
1379014	Hoendiep	231356,42	581492,38	Verdeling	Normaal	50	5,00	7525,80	6,74	2,96
1379015	Diamantlaan	231381,16	581565,44	Verdeling	Normaal	50	5,00	5007,27	6,72	3,04
1379016	Hoendiep	231396,75	581488,56	Verdeling	Normaal	50	5,00	6585,35	6,73	3,00
1379017	Ruskenveen	230181,44	579993,19	Verdeling	Normaal	50	5,00	8848,58	6,71	3,07
1379018		227157,19	579914,81	Verdeling	Normaal	70	5,00	1372,99	6,57	3,08
1379019		228011,72	580199,06	Verdeling	Normaal	70	5,00	1353,44	6,58	2,98
1379020		228020,00	580223,00	Verdeling	Normaal	70	5,00	1264,53	6,58	3,00
1379021		227030,88	579889,06	Verdeling	Normaal	70	5,00	583,05	6,57	3,04
1379022	Atoomweg	232013,80	581331,81	Verdeling	Normaal	50	5,00	3612,95	6,72	3,53
1379023	Friesestraatweg	231460,30	583134,31	Verdeling	Normaal	70	5,00	52270,45	6,63	3,28
1379024	Hoendiep	232267,02	581391,31	Verdeling	Normaal	50	5,00	13285,85	6,73	3,00
1379025	Hoendiep	232518,00	581493,44	Verdeling	Normaal	50	5,00	13285,85	6,73	3,00
1379026	Hoendiep	232738,20	581519,69	Verdeling	Normaal	50	5,00	13412,00	6,72	3,02
1379027	Diamantlaan	230995,98	583001,88	Verdeling	Normaal	50	5,00	2768,08	6,64	3,73
1379028	Siersteenlaan	231331,86	582774,50	Verdeling	Normaal	50	5,00	8863,33	6,71	3,05
1379029	Diamantlaan	230995,98	583001,88	Verdeling	Normaal	50	5,00	3079,21	6,64	3,74
1379030	Diamantlaan	231051,45	582829,69	Verdeling	Normaal	50	5,00	3848,46	6,71	3,07
1379031	Siersteenlaan	230785,41	582598,81	Verdeling	Normaal	50	5,00	9116,98	6,71	3,06
1379032	Siersteenlaan	230896,61	582634,56	Verdeling	Normaal	50	5,00	8568,77	6,71	3,06
1379033	Siersteenlaan	230785,41	582598,81	Verdeling	Normaal	50	5,00	8725,89	6,71	3,06
1379034	Diamantlaan	231166,36	582474,31	Verdeling	Normaal	50	5,00	3460,76	6,71	3,08
1379035	Diamantlaan	231166,36	582474,31	Verdeling	Normaal	50	5,00	2789,09	6,71	3,07
1379036	Diamantlaan	231108,12	582653,81	Verdeling	Normaal	50	5,00	2768,27	6,71	3,07
1379037	Diamantlaan	231211,92	582332,50	Verdeling	Normaal	50	5,00	4018,99	6,71	3,08
1379038	Diamantlaan	231175,72	582445,94	Verdeling	Normaal	50	5,00	3460,76	6,71	3,08
1379039	Metaallaan	231398,72	582263,44	Verdeling	Normaal	50	5,00	1165,08	6,61	3,80
1379040	Ruskenveen	230256,53	580030,06	Verdeling	Normaal	50	5,00	8848,58	6,71	3,07
1379041	Johann Faberlaan	230139,83	580273,56	Verdeling	Normaal	30	5,00	380,94	6,62	3,79
1379042	Johann Faberlaan	230256,53	580030,06	Verdeling	Normaal	30	5,00	380,94	6,62	3,79
1379043	Peizerweg	230857,20	580131,44	Verdeling	Normaal	50	5,00	568,27	6,65	3,70
1379044	Peizerweg	230857,20	580131,44	Verdeling	Normaal	50	5,00	468,91	6,62	3,79
1379045	Zuiderweg	230483,17	579947,75	Verdeling	Normaal	50	5,00	468,91	6,62	3,79
1379046	GRONINGEN	232652,38	580900,31	Verdeling	Normaal	50	5,00	8929,09	6,63	3,25
1379047	GRONINGEN	232520,75	580996,38	Verdeling	Normaal	50	5,00	9443,62	6,63	3,27
1379048	GRONINGEN	232581,16	580765,31	Verdeling	Normaal	50	5,00	9443,62	6,63	3,27
1379049	Peizerweg	232768,22	581128,50	Verdeling	Normaal	50	5,00	6270,36	6,77	2,88
1379050	Peizerweg	233052,98	581237,88	Verdeling	Normaal	50	5,00	5277,29	6,77	2,88
1379051	Peizerweg	232640,17	581002,44	Verdeling	Normaal	50	5,00	8929,09	6,74	2,98
1379052	Siersteenlaan	230315,12	582332,31	Verdeling	Normaal	50	5,00	8806,59	6,71	3,06
1379053	Johan van Zwedenlaan	230220,75	582335,81	Verdeling	Normaal	60	5,00	8131,45	6,61	3,13
1379054	Diamantlaan	231247,41	582215,12	Verdeling	Normaal	50	5,00	5910,92	6,70	3,09
1379055	Diamantlaan	231254,55	582183,62	Verdeling	Normaal	50	5,00	5910,92	6,70	3,09
1379056	Siersteenlaan	230565,86	582419,25	Verdeling	Normaal	50	5,00	9116,98	6,71	3,06
1379057	Siersteenlaan	230565,86	582419,25	Verdeling	Normaal	50	5,00	9116,98	6,71	3,06
1379058	Peizerweg	230607,73	580004,44	Verdeling	Normaal	50	5,00	0,00	--	--
1379059	Peizerweg	230715,88	580066,19	Verdeling	Normaal	50	5,00	468,91	6,62	3,79
1379060	Peizerweg	230602,06	580018,25	Verdeling	Normaal	50	5,00	468,91	6,62	3,79
1379061	Peizerweg	230591,88	580013,94	Verdeling	Normaal	50	5,00	468,91	6,62	3,79
1379062	Zuiderweg	230483,17	579947,75	Verdeling	Normaal	50	5,00	468,91	6,62	3,79
1379063	Peizerweg	231313,72	580323,06	Verdeling	Normaal	50	5,00	9608,58	6,71	3,07
1379064	Peizerweg	231313,72	580323,06	Verdeling	Normaal	50	5,00	9608,58	6,71	3,07
1379065	Peizerweg	231237,22	580289,44	Verdeling	Normaal	50	5,00	9608,58	6,71	3,07
1379066	Peizerweg	232768,22	581128,50	Verdeling	Normaal	50	5,00	5750,13	6,77	2,86
1379067	Peizerweg	232849,41	581162,00	Verdeling	Normaal	50	5,00	5342,42	6,77	2,89
1379068	Diamantlaan	231247,41	582215,12	Verdeling	Normaal	50	5,00	4351,62	6,70	3,08
1379069	Diamantlaan	231211,92	582332,50	Verdeling	Normaal	50	5,00	4351,62	6,70	3,08
1379070	Hoendiep	232663,77	581529,94	Verdeling	Normaal	50	5,00	13290,70	6,73	3,00
1379071	Hoendiep	232566,20	581512,69	Verdeling	Normaal	50	5,00	13285,85	6,73	3,00
1379072	Hoendiep	232621,77	581529,56	Verdeling	Normaal	50	5,00	4,84	6,67	3,67
1379073	Hoendiep	232439,28	581471,50	Verdeling	Normaal	50	5,00	4,84	6,67	3,67
1379074	Hoendiep	232439,28	581471,50	Verdeling	Normaal	50	5,00	304,50	6,68	3,62
1379075	Hoendiep	232267,02	581391,31	Verdeling	Normaal	50	5,00	304,50	6,68	3,62
1379076	Plataanlaan	231252,22	583572,56	Verdeling	Normaal	70	5,00	17653,89	6,62	3,29
1379077	Friesestraatweg	231158,47	583723,25	Verdeling	Normaal	70	5,00	10042,23	6,63	3,27
1379078	Friesestraatweg	231143,22	583726,44	Verdeling	Normaal	70	5,00	14338,91	6,63	3,28
1379079	Laan 1940-1945	232744,22	580468,49	Verdeling	Normaal	70	5,00	72050,49	6,63	3,27
1379080	Weg der Verenigde Naties	232464,63	579710,85	Verdeling	Snelweg	100	5,00	33131,34	6,64	3,19
1379081	Friesestraatweg	231252,22	583572,56	Verdeling	Normaal	70	5,00	17653,89	6,62	3,29
1379082	Weg der Verenigde Naties	232454,18	579721,91	Verdeling	Snelweg	100	5,00	44810,11	6,64	3,19
1379083	Weg der Verenigde Naties	232464,63	579710,85	Verdeling	Snelweg	100	5,00	33131,34	6,64	3,19
1379084	Weg der Verenigde Naties	232292,80	579607,16	Verdeling	Normaal	70	5,00	14962,71	6,63	3,24
1379085	Weg der Verenigde Naties	231834,72	579412,38	Verdeling	Snelweg	100	5,00	48094,05	6,64	3,20

Model: 2030_hoog_RW
Groep: (hoofdgroep)
Lijst van Wegen, voor rekenmethode Luchtkwaliteit - STACKS

ItemID	%Int(N)	%LV(D)	%LV(A)	%LV(N)	%MV(D)	%MV(A)	%MV(N)	%ZV(D)	%ZV(A)	%ZV(N)
1379003	0,90	95,35	97,92	95,44	3,72	1,65	3,36	0,93	0,43	1,20
1379004	0,90	95,35	97,92	95,44	3,72	1,65	3,36	0,93	0,43	1,20
1379005	0,90	96,32	98,36	96,39	2,95	1,30	2,66	0,73	0,34	0,95
1379006	0,90	96,24	98,33	96,32	3,01	1,33	2,72	0,75	0,35	0,97
1379007	1,05	84,27	92,05	82,88	12,02	5,81	11,63	3,72	2,14	5,49
1379008	0,68	98,61	99,34	99,04	0,87	0,42	0,70	0,52	0,25	0,26
1379009	0,68	98,61	99,34	99,04	0,87	0,42	0,70	0,52	0,25	0,26
1379010	1,03	95,79	98,01	95,37	3,21	1,46	3,15	0,99	0,54	1,49
1379011	1,03	96,62	98,41	96,27	2,58	1,17	2,53	0,80	0,43	1,20
1379012	1,04	89,28	94,74	88,28	8,18	3,84	7,96	2,53	1,42	3,76
1379013	1,04	89,28	94,74	88,28	8,18	3,84	7,96	2,53	1,42	3,76
1379014	0,91	89,23	95,01	89,43	8,62	3,96	7,79	2,14	1,03	2,78
1379015	0,90	94,34	97,45	94,45	4,53	2,02	4,09	1,13	0,53	1,46
1379016	0,90	91,39	96,06	91,56	6,89	3,13	6,23	1,71	0,81	2,22
1379017	0,90	95,94	98,19	96,02	3,25	1,44	2,94	0,81	0,37	1,05
1379018	1,10	96,91	97,90	95,83	1,74	1,06	1,79	1,35	1,04	2,38
1379019	1,14	86,92	90,81	82,97	7,37	4,62	7,30	5,72	4,57	9,73
1379020	1,14	88,70	92,11	85,20	6,36	3,97	6,35	4,94	3,92	8,46
1379021	1,12	93,42	95,48	91,24	3,70	2,27	3,76	2,87	2,25	5,00
1379022	0,66	83,02	91,16	87,62	10,58	5,56	9,05	6,41	3,28	3,33
1379023	0,92	92,65	96,12	89,74	5,08	2,38	4,90	2,27	1,51	5,36
1379024	0,90	91,59	96,15	91,74	6,74	3,05	6,09	1,68	0,79	2,17
1379025	0,90	91,59	96,15	91,74	6,74	3,05	6,09	1,68	0,79	2,17
1379026	0,90	92,88	96,77	93,02	5,70	2,56	5,15	1,42	0,67	1,83
1379027	0,67	95,12	97,63	96,58	3,04	1,49	2,50	1,84	0,88	0,92
1379028	0,90	95,03	97,77	95,12	3,98	1,77	3,60	0,99	0,46	1,28
1379029	0,67	95,51	97,82	96,85	2,80	1,37	2,30	1,69	0,81	0,85
1379030	0,90	95,86	98,15	95,94	3,32	1,47	2,99	0,82	0,38	1,07
1379031	0,90	95,69	98,08	95,78	3,45	1,53	3,11	0,86	0,40	1,11
1379032	0,90	95,35	97,92	95,44	3,72	1,65	3,36	0,93	0,43	1,20
1379033	0,90	95,54	98,01	95,63	3,57	1,58	3,22	0,89	0,41	1,15
1379034	0,90	96,46	98,42	96,53	2,84	1,25	2,56	0,71	0,33	0,91
1379035	0,90	96,14	98,28	96,22	3,09	1,36	2,79	0,77	0,36	0,99
1379036	0,90	96,32	98,36	96,39	2,95	1,30	2,66	0,73	0,34	0,95
1379037	0,90	96,70	98,54	96,77	2,64	1,16	2,38	0,66	0,30	0,85
1379038	0,90	96,46	98,42	96,53	2,84	1,25	2,56	0,71	0,33	0,91
1379039	0,68	99,28	99,66	99,50	0,45	0,22	0,37	0,27	0,13	0,13
1379040	0,90	95,94	98,19	96,02	3,25	1,44	2,94	0,81	0,37	1,05
1379041	0,68	98,92	99,48	99,25	0,67	0,32	0,55	0,41	0,19	0,20
1379042	0,68	98,92	99,48	99,25	0,67	0,32	0,55	0,41	0,19	0,20
1379043	0,67	93,11	96,61	95,14	4,29	2,13	3,56	2,60	1,26	1,31
1379044	0,68	98,96	99,50	99,28	0,65	0,31	0,53	0,39	0,18	0,19
1379045	0,68	98,96	99,50	99,28	0,65	0,31	0,53	0,39	0,18	0,19
1379046	0,93	90,67	95,02	87,07	6,45	3,05	6,17	2,89	1,93	6,76
1379047	0,92	92,03	95,78	88,90	5,50	2,59	5,30	2,46	1,64	5,80
1379048	0,92	92,03	95,78	88,90	5,50	2,59	5,30	2,46	1,64	5,80
1379049	0,91	84,21	92,45	84,48	12,65	5,99	11,44	3,14	1,56	4,08
1379050	0,91	84,25	92,47	84,53	12,61	5,98	11,41	3,14	1,56	4,07
1379051	0,90	90,33	95,54	90,51	7,75	3,54	7,00	1,93	0,92	2,49
1379052	0,90	95,79	98,12	95,87	3,37	1,49	3,04	0,84	0,39	1,08
1379053	1,03	95,79	98,01	95,37	3,21	1,46	3,15	0,99	0,54	1,49
1379054	0,90	97,38	98,84	97,43	2,10	0,92	1,89	0,52	0,24	0,67
1379055	0,90	97,38	98,84	97,43	2,10	0,92	1,89	0,52	0,24	0,67
1379056	0,90	95,69	98,08	95,78	3,45	1,53	3,11	0,86	0,40	1,11
1379057	0,90	95,69	98,08	95,78	3,45	1,53	3,11	0,86	0,40	1,11
1379058	--	100,00	100,00	100,00	--	--	--	--	--	--
1379059	0,68	98,96	99,50	99,28	0,65	0,31	0,53	0,39	0,18	0,19
1379060	0,68	98,96	99,50	99,28	0,65	0,31	0,53	0,39	0,18	0,19
1379061	0,68	98,96	99,50	99,28	0,65	0,31	0,53	0,39	0,18	0,19
1379062	0,68	98,96	99,50	99,28	0,65	0,31	0,53	0,39	0,18	0,19
1379063	0,90	96,15	98,28	96,22	3,09	1,36	2,78	0,77	0,35	0,99
1379064	0,90	96,15	98,28	96,22	3,09	1,36	2,78	0,77	0,35	0,99
1379065	0,90	96,15	98,28	96,22	3,09	1,36	2,78	0,77	0,35	0,99
1379066	0,91	82,86	91,73	83,16	13,72	6,56	12,42	3,41	1,71	4,42
1379067	0,91	84,35	92,52	84,62	12,54	5,94	11,34	3,12	1,54	4,04
1379068	0,90	96,93	98,64	96,99	2,46	1,08	2,22	0,61	0,28	0,79
1379069	0,90	96,93	98,64	96,99	2,46	1,08	2,22	0,61	0,28	0,79
1379070	0,90	91,59	96,15	91,74	6,74	3,05	6,09	1,68	0,79	2,17
1379071	0,90	91,59	96,15	91,74	6,74	3,05	6,09	1,68	0,79	2,17
1379072	0,67	91,39	95,73	93,89	5,36	2,69	4,46	3,25	1,59	1,64
1379073	0,67	91,39	95,73	93,89	5,36	2,69	4,46	3,25	1,59	1,64
1379074	0,66	88,75	94,33	91,95	7,00	3,56	5,88	4,24	2,10	2,16
1379075	0,66	88,75	94,33	91,95	7,00	3,56	5,88	4,24	2,10	2,16
1379076	0,92	93,84	96,76	91,35	4,26	1,98	4,13	1,91	1,26	4,52
1379077	0,92	92,15	95,84	89,06	5,42	2,55	5,22	2,43	1,61	5,72
1379078	0,92	93,19	96,41	90,47	4,70	2,20	4,55	2,11	1,39	4,98
1379079	0,92	92,20	95,87	89,13	5,38	2,53	5,19	2,41	1,60	5,68
1379080	0,95	86,85	92,83	82,07	9,09	4,39	8,56	4,07	2,78	9,37
1379081	0,92	93,84	96,76	91,35	4,26	1,98	4,13	1,91	1,26	4,52
1379082	0,94	87,21	93,05	82,55	8,83	4,26	8,33	3,95	2,69	9,12
1379083	0,95	86,85	92,83	82,07	9,09	4,39	8,56	4,07	2,78	9,37
1379084	0,93	90,46	94,90	86,79	6,59	3,12	6,30	2,95	1,98	6,90
1379085	0,94	87,97	93,48	83,53	8,31	3,99	7,87	3,72	2,53	8,61

Model: 2030_hoog_RW
Groep: (hoofdgroep)
Lijst van Wegen, voor rekenmethode Luchtkwaliteit - STACKS

ItemID	Omschr.	X-1	Y-1	Type	Wegtype	V	Breedte	Totaal aantal	%Int(D)	%Int(A)
1379086	Weg der Verenigde Naties	232578,95	579773,54	Verdeling	Normaal	70	5,00	33131,34	6,64	3,19
1379087	Weg der Verenigde Naties	233226,37	580096,52	Verdeling	Normaal	70	5,00	37180,99	6,64	3,19
1379088	Weg der Verenigde Naties	232454,18	579721,91	Verdeling	Normaal	70	5,00	52767,49	6,64	3,20
1379089	Laan 1940-1945	232744,22	580468,49	Verdeling	Normaal	70	5,00	36263,76	6,63	3,27
1379090	Weg der Verenigde Naties	232846,64	579936,49	Verdeling	Normaal	70	5,00	37803,41	6,64	3,18
1379091	Weg der Verenigde Naties	232726,41	579896,34	Verdeling	Normaal	70	5,00	2861,91	6,64	3,20
1379092	Vrijheidsplein	232874,41	579912,03	Verdeling	Normaal	70	5,00	13593,13	6,63	3,25
1379093	Laan 1940-1945	232804,39	580291,13	Verdeling	Normaal	70	5,00	3207,84	6,62	3,32
1379094	Laan 1940-1945	232804,39	580291,13	Verdeling	Normaal	70	5,00	33055,92	6,63	3,26
1379095	Weg der Verenigde Naties	232894,16	580004,35	Verdeling	Normaal	70	5,00	2861,91	6,64	3,20
1379096	Laan 1940-1945	232744,22	580468,49	Verdeling	Normaal	70	5,00	35786,74	6,63	3,27
1379097	Vrijheidsplein	232976,35	579935,75	Verdeling	Normaal	70	5,00	13593,13	6,63	3,25
1379098	Laan 1940-1945	232899,76	580149,69	Verdeling	Normaal	70	5,00	2619,83	6,62	3,31
1379099	Laan 1940-1945	232791,71	580358,47	Verdeling	Normaal	70	5,00	14995,99	6,63	3,27
1379100	Laan 1940-1945	232960,43	580034,19	Verdeling	Normaal	70	5,00	12376,17	6,63	3,26
1379101	Weg der Verenigde Naties	232292,80	579607,16	Verdeling	Normaal	70	5,00	5156,73	6,62	3,31
1379102	Weg der Verenigde Naties	233257,47	580105,25	Verdeling	Normaal	70	5,00	55272,84	6,64	3,21
1379103	Friesestraatweg	231253,62	583525,62	Verdeling	Normaal	70	5,00	34616,56	6,63	3,27
1379104	HOOGKERK 35	230409,00	579709,69	Verdeling	Normaal	70	5,00	13035,96	6,57	3,04
1379105	HOOGKERK 35	230257,48	579811,37	Verdeling	Normaal	70	5,00	13035,96	6,57	3,04
1379106	HOOGKERK 35	230394,45	579688,00	Verdeling	Normaal	70	5,00	12204,50	6,57	3,03
1379107	Weg der Verenigde Naties	232048,29	579498,59	Verdeling	Normaal	70	5,00	5287,55	6,63	3,28
1379108	Weg der Verenigde Naties	232454,18	579721,91	Verdeling	Normaal	70	5,00	7957,38	6,63	3,27
1379109	Weg der Verenigde Naties	232341,04	579712,77	Verdeling	Normaal	70	5,00	7957,38	6,63	3,27
1379110	Weg der Verenigde Naties	232425,53	579656,50	Verdeling	Normaal	70	5,00	5156,73	6,62	3,31
1379111	Weg der Verenigde Naties	232429,71	579751,51	Verdeling	Normaal	70	5,00	13244,93	6,63	3,28
1379112	Weg der Verenigde Naties	232846,64	579936,49	Verdeling	Normaal	70	5,00	14964,08	6,63	3,27
1379113	Vrijheidsplein	232874,41	579912,03	Verdeling	Normaal	70	5,00	13593,13	6,63	3,25
1379114	Weg der Verenigde Naties	232497,34	579692,09	Verdeling	Normaal	70	5,00	7836,79	6,63	3,28
1379115	Weg der Verenigde Naties	232573,67	579732,06	Verdeling	Normaal	70	5,00	3787,15	6,62	3,35
1379116	Weg der Verenigde Naties	232757,27	579850,54	Verdeling	Normaal	70	5,00	3787,15	6,62	3,35
1379117	Weg der Verenigde Naties	232757,27	579850,54	Verdeling	Normaal	70	5,00	9805,98	6,64	3,21
1379118	Weg der Verenigde Naties	232772,80	579882,30	Verdeling	Normaal	70	5,00	4049,64	6,64	3,21
1379119	Weg der Verenigde Naties	232405,83	579666,34	Verdeling	Normaal	70	5,00	9805,98	6,64	3,21
1379120	Weg der Verenigde Naties	232573,67	579732,06	Verdeling	Normaal	70	5,00	4049,64	6,64	3,21
1379121	Weg der Verenigde Naties	232690,58	579825,36	Verdeling	Normaal	70	5,00	4049,64	6,64	3,21
1379122	Weg der Verenigde Naties	232650,63	579788,39	Verdeling	Normaal	70	5,00	9805,98	6,64	3,21
1379123	Weg der Verenigde Naties	232465,32	579770,24	Verdeling	Normaal	70	5,00	2861,91	6,64	3,20
1379124	Weg der Verenigde Naties	232726,41	579896,34	Verdeling	Normaal	70	5,00	2861,91	6,64	3,20
1379125	Weg der Verenigde Naties	231817,06	579424,50	Verdeling	Snelweg	100	5,00	50097,66	6,64	3,20
1379126	Laan 1940-1945	232899,76	580149,69	Verdeling	Normaal	70	5,00	1216,96	6,65	3,15
1379127	Weg der Verenigde Naties	233093,70	580063,69	Verdeling	Normaal	70	5,00	58594,16	6,64	3,21
1379128	JULIANAWEG	233363,01	580140,38	Verdeling	Normaal	70	5,00	7725,88	6,63	3,26
1379129	Ruskenveen	230108,67	579942,31	Verdeling	Normaal	50	5,00	22282,16	6,71	3,07
1379130	Roderwolderdijk	229962,33	579980,38	Verdeling	Normaal	70	5,00	6320,23	6,60	3,14
1379131	HOOGKERK 35	230141,35	579872,33	Verdeling	Normaal	70	5,00	11495,38	6,57	3,05
1379132	Ruskenveen	230098,24	579918,15	Verdeling	Normaal	50	5,00	19045,31	6,72	3,04
1379133	Ruskenveen	230069,89	579912,89	Verdeling	Normaal	50	5,00	14227,90	6,73	3,02
1379134	Ruskenveen	230069,35	579886,28	Verdeling	Normaal	50	5,00	14227,90	6,73	3,02
1379135	Ruskenveen	230007,27	579795,49	Verdeling	Normaal	50	5,00	14227,90	6,73	3,02
1379136	Ruskenveen	230007,27	579795,49	Verdeling	Normaal	50	5,00	18524,04	6,72	3,03
1379137	Ruskenveen	230014,96	579775,53	Verdeling	Normaal	50	5,00	14342,90	6,71	3,06
1379138	Ruskenveen	230037,58	579784,15	Verdeling	Normaal	50	5,00	8457,73	6,71	3,08
1379139	Ruskenveen	230038,54	579809,58	Verdeling	Normaal	50	5,00	8457,73	6,71	3,08
1379140	Ruskenveen	230107,22	579889,46	Verdeling	Normaal	50	5,00	8457,73	6,71	3,08
1379141	Ruskenveen	230098,24	579918,15	Verdeling	Normaal	50	5,00	19953,11	6,72	3,05
1379142	Vrijheidsplein	233093,70	580063,69	Verdeling	Normaal	70	5,00	20790,74	6,63	3,27
1379143	Vrijheidsplein	232791,71	580358,47	Verdeling	Normaal	70	5,00	20790,74	6,63	3,27
1379144	Vrijheidsplein	232903,65	580056,43	Verdeling	Normaal	70	5,00	18091,85	6,63	3,26
1379145	Vrijheidsplein	233226,37	580096,52	Verdeling	Normaal	70	5,00	18091,85	6,63	3,26
1379146	Vrijheidsplein	233055,59	580021,13	Verdeling	Normaal	70	5,00	18091,85	6,63	3,26
1379147	VIERVERLATENWEG	229915,25	581748,81	Verdeling	Normaal	60	5,00	5269,53	6,65	2,95
1379148	VIERVERLATENWEG	229455,17	581931,75	Verdeling	Normaal	60	5,00	5269,53	6,65	2,95
1379149	NOORD-ZUIDROUTE	230270,64	581000,25	Verdeling	Normaal	60	5,00	9179,99	6,60	3,14
1379150	NOORD-ZUIDROUTE	230270,64	581000,25	Verdeling	Normaal	60	5,00	7144,89	6,60	3,14
1379151	Bangeweer	230270,64	581000,25	Verdeling	Normaal	60	5,00	3234,43	6,59	3,17
1379152	NOORD-ZUIDROUTE	230451,73	580123,62	Verdeling	Normaal	60	5,00	9247,54	6,60	3,14
1379153	Johan van Zwedenlaan	230203,55	581868,56	Verdeling	Normaal	60	5,00	8131,45	6,61	3,13
1379154	Johan van Zwedenlaan	230218,91	582283,31	Verdeling	Normaal	60	5,00	8131,45	6,61	3,13
1379155	Bangeweer	229637,47	581004,19	Verdeling	Normaal	60	5,00	3234,43	6,59	3,17
1379156	Bangeweer	230070,85	580997,52	Verdeling	Normaal	60	5,00	3234,43	6,59	3,17
1379157		231578,86	581764,69	Verdeling	Normaal	50	5,00	509,26	6,69	3,59
1379158		231676,22	581557,81	Verdeling	Normaal	50	5,00	509,26	6,69	3,59
1379159	Ruskenveen	230256,53	580030,06	Verdeling	Normaal	50	5,00	9148,24	6,71	3,07
1379160	Ruskenveen	230451,73	580123,62	Verdeling	Normaal	50	5,00	9148,24	6,71	3,07
1379161	Hoendiep	229502,22	581650,38	Verdeling	Normaal	50	5,00	27,19	6,69	3,13
1379162	Hoendiep	229735,27	581668,19	Verdeling	Normaal	50	5,00	27,19	6,69	3,13
1379163	Metaallaan	231607,20	582330,62	Verdeling	Normaal	50	5,00	869,37	6,61	3,81
1379164	Metaallaan	231398,72	582263,44	Verdeling	Normaal	50	5,00	869,37	6,61	3,81
1379165		231359,47	581686,19	Verdeling	Normaal	50	5,00	509,26	6,69	3,59
1379166		231578,86	581764,69	Verdeling	Normaal	50	5,00	509,26	6,69	3,59
1379167	Peizerweg	232400,34	580972,00	Verdeling	Normaal	50	5,00	15235,44	6,72	3,03
1379168	Peizerweg	232131,09	580861,50	Verdeling	Normaal	50	5,00	15235,44	6,72	3,03

Model: 2030_hoog_RW
Groep: (hoofdgroep)
Lijst van Wegen, voor rekenmethode Luchtkwaliteit - STACKS

ItemID	%Int(N)	%LV(D)	%LV(A)	%LV(N)	%MV(D)	%MV(A)	%MV(N)	%ZV(D)	%ZV(A)	%ZV(N)
1379086	0,95	86,85	92,83	82,07	9,09	4,39	8,56	4,07	2,78	9,37
1379087	0,95	87,04	92,95	82,32	8,95	4,32	8,44	4,01	2,73	9,24
1379088	0,94	87,99	93,50	83,55	8,30	3,98	7,85	3,71	2,52	8,60
1379089	0,92	92,24	95,89	89,18	5,36	2,52	5,17	2,40	1,59	5,66
1379090	0,95	86,41	92,58	81,51	9,39	4,54	8,83	4,20	2,88	9,66
1379091	0,94	87,87	93,43	83,40	8,38	4,02	7,92	3,75	2,55	8,67
1379092	0,93	90,90	95,15	87,39	6,29	2,97	6,02	2,81	1,88	6,59
1379093	0,91	95,72	97,77	93,94	2,96	1,36	2,89	1,32	0,86	3,17
1379094	0,92	91,90	95,70	88,72	5,60	2,63	5,38	2,50	1,67	5,89
1379095	0,94	87,87	93,43	83,40	8,38	4,02	7,92	3,75	2,55	8,67
1379096	0,92	92,17	95,85	89,09	5,41	2,54	5,21	2,42	1,61	5,70
1379097	0,93	90,90	95,15	87,39	6,29	2,97	6,02	2,81	1,88	6,59
1379098	0,91	94,56	97,15	92,34	3,76	1,74	3,66	1,68	1,10	4,00
1379099	0,92	92,04	95,78	88,91	5,50	2,59	5,30	2,46	1,64	5,80
1379100	0,93	91,50	95,48	88,19	5,87	2,77	5,64	2,63	1,75	6,17
1379101	0,91	94,59	97,17	92,38	3,74	1,74	3,64	1,67	1,10	3,98
1379102	0,94	88,61	93,85	84,36	7,87	3,77	7,47	3,52	2,38	8,17
1379103	0,92	92,05	95,78	88,92	5,49	2,58	5,29	2,46	1,63	5,79
1379104	1,12	93,24	95,35	91,00	3,81	2,34	3,86	2,95	2,31	5,14
1379105	1,12	93,24	95,35	91,00	3,81	2,34	3,86	2,95	2,31	5,14
1379106	1,12	92,43	94,78	89,95	4,26	2,63	4,31	3,31	2,59	5,74
1379107	0,92	92,99	96,30	90,20	4,84	2,27	4,68	2,17	1,43	5,12
1379108	0,92	92,34	95,94	89,31	5,29	2,48	5,10	2,37	1,57	5,58
1379109	0,92	92,34	95,94	89,31	5,29	2,48	5,10	2,37	1,57	5,58
1379110	0,91	94,59	97,17	92,38	3,74	1,74	3,64	1,67	1,10	3,98
1379111	0,92	92,60	96,09	89,67	5,11	2,40	4,93	2,29	1,52	5,40
1379112	0,92	91,98	95,74	88,83	5,54	2,61	5,33	2,48	1,65	5,84
1379113	0,93	90,90	95,15	87,39	6,29	2,97	6,02	2,81	1,88	6,59
1379114	0,92	93,00	96,31	90,22	4,83	2,26	4,67	2,16	1,43	5,11
1379115	0,90	97,69	98,81	96,70	1,60	0,73	1,57	0,71	0,46	1,72
1379116	0,90	97,69	98,81	96,70	1,60	0,73	1,57	0,71	0,46	1,72
1379117	0,94	88,29	93,67	83,94	8,09	3,88	7,67	3,62	2,45	8,39
1379118	0,94	88,64	93,87	84,40	7,85	3,75	7,45	3,51	2,38	8,15
1379119	0,94	88,29	93,67	83,94	8,09	3,88	7,67	3,62	2,45	8,39
1379120	0,94	88,64	93,87	84,40	7,85	3,75	7,45	3,51	2,38	8,15
1379121	0,94	88,64	93,87	84,40	7,85	3,75	7,45	3,51	2,38	8,15
1379122	0,94	88,29	93,67	83,94	8,09	3,88	7,67	3,62	2,45	8,39
1379123	0,94	87,87	93,43	83,40	8,38	4,02	7,92	3,75	2,55	8,67
1379124	0,94	87,87	93,43	83,40	8,38	4,02	7,92	3,75	2,55	8,67
1379125	0,94	87,82	93,40	83,34	8,41	4,04	7,95	3,77	2,56	8,71
1379126	0,95	84,81	91,64	79,48	10,49	5,12	9,80	4,70	3,24	10,73
1379127	0,94	88,49	93,78	84,20	7,95	3,81	7,54	3,56	2,41	8,26
1379128	0,93	91,50	95,48	88,18	5,87	2,77	5,64	2,63	1,75	6,18
1379129	0,90	96,24	98,33	96,32	3,01	1,33	2,72	0,75	0,35	0,97
1379130	1,03	96,80	98,49	96,47	2,44	1,10	2,40	0,76	0,41	1,13
1379131	1,12	93,49	95,53	91,33	3,67	2,25	3,72	2,85	2,22	4,96
1379132	0,90	94,02	97,30	94,13	4,79	2,14	4,33	1,19	0,56	1,54
1379133	0,90	92,66	96,66	92,80	5,88	2,65	5,31	1,46	0,69	1,89
1379134	0,90	92,66	96,66	92,80	5,88	2,65	5,31	1,46	0,69	1,89
1379135	0,90	92,66	96,66	92,80	5,88	2,65	5,31	1,46	0,69	1,89
1379136	0,90	93,30	96,97	93,43	5,36	2,41	4,84	1,33	0,63	1,72
1379137	0,90	95,45	97,97	95,54	3,64	1,61	3,29	0,91	0,42	1,17
1379138	0,90	96,55	98,47	96,62	2,76	1,22	2,49	0,69	0,32	0,89
1379139	0,90	96,55	98,47	96,62	2,76	1,22	2,49	0,69	0,32	0,89
1379140	0,90	96,55	98,47	96,62	2,76	1,22	2,49	0,69	0,32	0,89
1379141	0,90	94,55	97,55	94,65	4,37	1,95	3,94	1,09	0,51	1,40
1379142	0,92	92,27	95,91	89,22	5,34	2,51	5,14	2,39	1,59	5,63
1379143	0,92	92,27	95,91	89,22	5,34	2,51	5,14	2,39	1,59	5,63
1379144	0,92	91,83	95,67	88,64	5,64	2,65	5,43	2,52	1,68	5,94
1379145	0,92	91,83	95,67	88,64	5,64	2,65	5,43	2,52	1,68	5,94
1379146	0,92	91,83	95,67	88,64	5,64	2,65	5,43	2,52	1,68	5,94
1379147	1,05	84,27	92,05	82,88	12,02	5,81	11,63	3,72	2,14	5,49
1379148	1,05	84,27	92,05	82,88	12,02	5,81	11,63	3,72	2,14	5,49
1379149	1,03	96,93	98,56	96,62	2,34	1,05	2,30	0,72	0,39	1,08
1379150	1,03	96,45	98,32	96,08	2,71	1,23	2,66	0,84	0,45	1,26
1379151	1,02	98,98	99,52	98,87	0,78	0,35	0,77	0,24	0,13	0,36
1379152	1,03	96,54	98,37	96,19	2,64	1,19	2,59	0,82	0,44	1,22
1379153	1,03	95,79	98,01	95,37	3,21	1,46	3,15	0,99	0,54	1,49
1379154	1,03	95,79	98,01	95,37	3,21	1,46	3,15	0,99	0,54	1,49
1379155	1,02	98,98	99,52	98,87	0,78	0,35	0,77	0,24	0,13	0,36
1379156	1,02	98,98	99,52	98,87	0,78	0,35	0,77	0,24	0,13	0,36
1379157	0,66	87,00	93,39	90,65	8,10	4,16	6,84	4,90	2,45	2,51
1379158	0,66	87,00	93,39	90,65	8,10	4,16	6,84	4,90	2,45	2,51
1379159	0,90	96,03	98,23	96,11	3,18	1,40	2,87	0,79	0,37	1,02
1379160	0,90	96,03	98,23	96,11	3,18	1,40	2,87	0,79	0,37	1,02
1379161	0,90	99,96	99,98	99,96	0,03	0,01	0,03	0,01	--	0,01
1379162	0,90	99,96	99,98	99,96	0,03	0,01	0,03	0,01	--	0,01
1379163	0,68	99,85	99,93	99,90	0,09	0,05	0,08	0,06	0,03	0,03
1379164	0,68	99,85	99,93	99,90	0,09	0,05	0,08	0,06	0,03	0,03
1379165	0,66	87,00	93,39	90,65	8,10	4,16	6,84	4,90	2,45	2,51
1379166	0,66	87,00	93,39	90,65	8,10	4,16	6,84	4,90	2,45	2,51
1379167	0,90	93,70	97,15	93,82	5,05	2,26	4,56	1,25	0,59	1,62
1379168	0,90	93,70	97,15	93,82	5,05	2,26	4,56	1,25	0,59	1,62

Model: 2030_hoog_RW
Groep: (hoofdgroep)
Lijst van Wegen, voor rekenmethode Luchtkwaliteit - STACKS

ItemID	Omschr.	X-1	Y-1	Type	Wegtype	V	Breedte	Totaal aantal	%Int(D)	%Int(A)
1379169	Peizerweg	232131,09	580861,50	Verdeling	Normaal	50	5,00	9608,58	6,71	3,07
1379170	Diamantlaan	231257,95	581998,69	Verdeling	Normaal	50	5,00	5910,92	6,70	3,09
1379171	Hoendiep	231638,17	581430,50	Verdeling	Normaal	50	5,00	12458,16	6,71	3,06
1379172	Atoomweg	231916,64	581635,00	Verdeling	Normaal	50	5,00	3612,95	6,72	3,53
1379173	Atoomweg	232003,30	581419,06	Verdeling	Normaal	50	5,00	3612,95	6,72	3,53
1379174	Siersteenlaan	231331,86	582774,50	Verdeling	Normaal	50	5,00	8413,61	6,71	3,05
1379175	Siersteenlaan	231094,08	582698,12	Verdeling	Normaal	50	5,00	8413,61	6,71	3,05
1379176	Peizerweg	230888,12	580146,12	Verdeling	Normaal	50	5,00	568,27	6,65	3,70
1379177	Peizerweg	231158,78	580248,56	Verdeling	Normaal	50	5,00	568,27	6,65	3,70
1379178	Hoendiep	231356,42	581492,38	Verdeling	Normaal	50	5,00	7525,80	6,74	2,96
1379179	Hoendiep	231078,64	581515,69	Verdeling	Normaal	50	5,00	7525,80	6,74	2,96
1379180	Peizerweg	231783,73	580718,25	Verdeling	Normaal	50	5,00	9608,58	6,71	3,07
1379181	Peizerweg	232038,65	580823,37	Verdeling	Normaal	50	5,00	9608,58	6,71	3,07
1379182	Diamantlaan	231359,00	581687,94	Verdeling	Normaal	50	5,00	4788,30	6,71	3,06
1379183	Diamantlaan	231288,84	581903,58	Verdeling	Normaal	50	5,00	4788,30	6,71	3,06
1379184	Friesestraatweg	231253,62	583525,62	Verdeling	Normaal	70	5,00	52270,45	6,63	3,28
1379185	Friesestraatweg	231386,27	583280,25	Verdeling	Normaal	70	5,00	52270,45	6,63	3,28
1379186	Friesestraatweg	231589,64	582867,38	Verdeling	Normaal	70	5,00	42153,20	6,63	3,26
1379187	Friesestraatweg	231460,30	583134,31	Verdeling	Normaal	70	5,00	52270,45	6,63	3,28
1379188	Hoendiep	232081,47	581336,94	Verdeling	Normaal	50	5,00	17463,27	6,72	3,02
1379189	Hoendiep	232130,89	581346,74	Verdeling	Normaal	70	5,00	5339,94	6,72	3,04
1379190	Hoendiep	232130,89	581346,74	Verdeling	Normaal	70	5,00	14851,28	6,72	3,02
1379191	Hoendiep	232181,63	581255,73	Verdeling	Normaal	70	5,00	14851,28	6,72	3,02
1379192		232547,83	580971,62	Verdeling	Normaal	70	5,00	32361,74	6,63	3,28
1379193		232547,83	580971,62	Verdeling	Normaal	70	5,00	30845,52	6,63	3,27
1379194		232484,59	581029,75	Verdeling	Normaal	70	5,00	24794,62	6,63	3,27
1379195		232471,79	581021,76	Verdeling	Normaal	70	5,00	22494,65	6,63	3,26
1379196	GRONINGEN	232297,48	581125,90	Verdeling	Normaal	70	5,00	7567,12	6,62	3,30
1379197	GRONINGEN	232484,59	581029,75	Verdeling	Normaal	70	5,00	7567,12	6,62	3,30
1379198	GRONINGEN	232297,48	581125,90	Verdeling	Normaal	70	5,00	8350,87	6,63	3,29
1379199	GRONINGEN	232471,79	581021,76	Verdeling	Normaal	70	5,00	8350,87	6,63	3,29
1379200		232294,82	581134,73	Verdeling	Normaal	70	5,00	24794,62	6,63	3,27
1379201		231966,77	581744,50	Verdeling	Normaal	70	5,00	25132,16	6,63	3,26
1379202		232147,41	581328,48	Verdeling	Normaal	70	5,00	24794,62	6,63	3,27
1379203		232133,15	581321,72	Verdeling	Normaal	70	5,00	22494,65	6,63	3,26
1379204	GRONINGEN	232113,25	581382,97	Verdeling	Normaal	70	5,00	2702,43	6,62	3,35
1379205	GRONINGEN	231997,56	581663,59	Verdeling	Normaal	70	5,00	2702,43	6,62	3,35
1379206	GRONINGEN	231987,77	581660,79	Verdeling	Normaal	70	5,00	2637,51	6,63	3,25
1379207		232113,25	581382,97	Verdeling	Normaal	70	5,00	2637,51	6,63	3,25
1379208		231966,77	581744,50	Verdeling	Normaal	70	5,00	27497,05	6,63	3,28
1379209	Friesestraatweg	231234,77	583661,50	Verdeling	Normaal	70	5,00	11,84	6,61	3,38
1379210	Friesestraatweg	231200,16	583633,84	Verdeling	Normaal	70	5,00	0,00	--	--
1379211	Friesestraatweg	231200,16	583633,84	Verdeling	Normaal	70	5,00	24381,14	6,63	3,28
1379212	Friesestraatweg	231225,27	583582,28	Verdeling	Normaal	70	5,00	24392,97	6,63	3,28
1379213	Friesestraatweg	231227,46	583642,08	Verdeling	Normaal	70	5,00	11,84	6,61	3,38
1379214	Friesestraatweg	231225,27	583582,28	Verdeling	Normaal	70	5,00	10223,58	6,63	3,24
1379215	Peizerweg	232640,17	581002,44	Verdeling	Normaal	50	5,00	6958,12	6,76	2,91
1379216	Peizerweg	232641,55	581069,19	Verdeling	Normaal	50	5,00	6958,12	6,76	2,91
1379217	Hoendiep	232130,89	581346,74	Verdeling	Normaal	50	5,00	13590,35	6,73	3,00
1379218	Hoendiep	232267,02	581391,31	Verdeling	Normaal	50	5,00	13590,35	6,73	3,00
1379219	Hoendiep	232151,06	581353,49	Verdeling	Normaal	50	5,00	13590,35	6,73	3,00
1379220		232285,20	581128,17	Verdeling	Normaal	70	5,00	22494,65	6,63	3,26
1379221	Peizerweg	232652,38	580900,31	Verdeling	Normaal	50	5,00	8929,09	6,74	2,98
1379222	Peizerweg	232641,19	580954,31	Verdeling	Normaal	50	5,00	8929,09	6,74	2,98
1379223	HOOGKERK 35	229683,92	580022,88	Verdeling	Normaal	70	5,00	6463,33	6,57	3,07
1379224	HOOGKERK 35	230007,27	579795,49	Verdeling	Normaal	70	5,00	4296,14	6,57	3,07
1379225	HOOGKERK 35	230170,53	579734,02	Verdeling	Normaal	70	5,00	12204,50	6,57	3,03
1379226	HOOGKERK 35	230037,58	579784,15	Verdeling	Normaal	70	5,00	5885,17	6,57	3,05
1379227	Ruskenveen	230006,53	579710,14	Verdeling	Normaal	50	5,00	12366,41	6,72	3,03
1379228		230006,53	579710,14	Verdeling	Normaal	70	5,00	2167,19	6,71	3,06
1379229		230006,53	579710,14	Verdeling	Normaal	70	5,00	6319,33	6,74	2,98
1379230	Weg der Verenigde Naties	232292,80	579607,16	Verdeling	Normaal	70	5,00	9805,98	6,64	3,21
1379231	Weg der Verenigde Naties	233257,47	580105,25	Verdeling	Normaal	70	5,00	55272,84	6,64	3,21
1379232	Weg der Verenigde Naties	233252,39	580123,35	Verdeling	Normaal	70	5,00	58594,16	6,64	3,21
1379233	Weg der Verenigde Naties	233363,01	580140,38	Verdeling	Normaal	70	5,00	47546,95	6,64	3,21
1379234	JULIANAWEG	233457,51	580173,25	Verdeling	Normaal	70	5,00	13238,36	6,63	3,25
1379235	Weg der Verenigde Naties	233457,51	580173,25	Verdeling	Normaal	70	5,00	34308,59	6,64	3,19
1379236	Kliefdiep	229813,03	582829,12	Verdeling	Normaal	50	5,00	0,00	--	--
1379237	Kliefdiep	230220,75	582335,81	Verdeling	Normaal	50	5,00	0,00	--	--
1379238	Kliefdiep	229785,71	582455,82	Verdeling	Normaal	50	5,00	0,00	--	--
1379239	Hoendiep	231874,03	581334,69	Verdeling	Normaal	50	5,00	12458,16	6,71	3,06
1379240	Hoendiep	231778,92	581364,71	Verdeling	Normaal	50	5,00	12458,16	6,71	3,06
1379241	NOORD-ZUIDROUTE	230198,11	581561,88	Verdeling	Normaal	60	5,00	8384,60	6,60	3,14
1379242	NOORD-ZUIDROUTE	230238,00	581197,37	Verdeling	Normaal	60	5,00	9179,99	6,60	3,14
1379243	NOORD-ZUIDROUTE	230490,62	580494,19	Verdeling	Normaal	60	5,00	9053,36	6,60	3,14
1379244	NOORD-ZUIDROUTE	230575,68	580313,44	Verdeling	Normaal	60	5,00	9247,54	6,60	3,14
1379245	Energieweg	231214,61	580482,77	Verdeling	Normaal	50	5,00	4575,79	6,69	3,12
1379246	Peizerweg	231158,78	580248,56	Verdeling	Normaal	50	5,00	568,27	6,65	3,70
1379247	Energieweg	231218,23	580438,23	Verdeling	Normaal	50	5,00	4575,79	6,69	3,12
1379248	NOORD-ZUIDROUTE	230490,62	580494,19	Verdeling	Normaal	60	5,00	9053,36	6,60	3,14
1379249	NOORD-ZUIDROUTE	230392,66	580668,52	Verdeling	Normaal	60	5,00	7144,89	6,60	3,14
1379250	Energieweg	230439,05	580584,00	Verdeling	Normaal	50	5,00	3518,56	6,62	3,78
1379251	GRONINGEN	231645,39	582746,44	Verdeling	Normaal	70	5,00	4655,25	6,63	3,26

Model: 2030_hoog_RW
Groep: (hoofdgroep)
Lijst van Wegen, voor rekenmethode Luchtkwaliteit - STACKS

ItemID	%Int(N)	%LV(D)	%LV(A)	%LV(N)	%MV(D)	%MV(A)	%MV(N)	%ZV(D)	%ZV(A)	%ZV(N)
1379169	0,90	96,15	98,28	96,22	3,09	1,36	2,78	0,77	0,35	0,99
1379170	0,90	97,38	98,84	97,43	2,10	0,92	1,89	0,52	0,24	0,67
1379171	0,90	95,35	97,92	95,44	3,72	1,65	3,36	0,93	0,43	1,20
1379172	0,66	83,02	91,16	87,62	10,58	5,56	9,05	6,41	3,28	3,33
1379173	0,66	83,02	91,16	87,62	10,58	5,56	9,05	6,41	3,28	3,33
1379174	0,90	94,98	97,75	95,08	4,02	1,78	3,63	1,00	0,46	1,29
1379175	0,90	94,98	97,75	95,08	4,02	1,78	3,63	1,00	0,46	1,29
1379176	0,67	93,11	96,61	95,14	4,29	2,13	3,56	2,60	1,26	1,31
1379177	0,67	93,11	96,61	95,14	4,29	2,13	3,56	2,60	1,26	1,31
1379178	0,91	89,23	95,01	89,43	8,62	3,96	7,79	2,14	1,03	2,78
1379179	0,91	89,23	95,01	89,43	8,62	3,96	7,79	2,14	1,03	2,78
1379180	0,90	96,15	98,28	96,22	3,09	1,36	2,78	0,77	0,35	0,99
1379181	0,90	96,15	98,28	96,22	3,09	1,36	2,78	0,77	0,35	0,99
1379182	0,90	95,26	97,88	95,35	3,80	1,69	3,43	0,94	0,44	1,22
1379183	0,90	95,26	97,88	95,35	3,80	1,69	3,43	0,94	0,44	1,22
1379184	0,92	92,65	96,12	89,74	5,08	2,38	4,90	2,27	1,51	5,36
1379185	0,92	92,65	96,12	89,74	5,08	2,38	4,90	2,27	1,51	5,36
1379186	0,93	91,72	95,60	88,48	5,72	2,69	5,50	2,56	1,70	6,02
1379187	0,92	92,65	96,12	89,74	5,08	2,38	4,90	2,27	1,51	5,36
1379188	0,90	93,14	96,89	93,27	5,49	2,47	4,96	1,37	0,64	1,77
1379189	0,90	93,87	97,23	93,99	4,91	2,20	4,43	1,22	0,57	1,58
1379190	0,90	93,03	96,84	93,17	5,58	2,51	5,04	1,39	0,65	1,80
1379191	0,90	93,03	96,84	93,17	5,58	2,51	5,04	1,39	0,65	1,80
1379192	0,92	92,90	96,25	90,07	4,90	2,30	4,74	2,20	1,45	5,19
1379193	0,92	92,02	95,77	88,88	5,51	2,59	5,31	2,47	1,64	5,81
1379194	0,92	92,50	96,03	89,53	5,18	2,43	5,00	2,32	1,54	5,47
1379195	0,93	91,55	95,51	88,25	5,84	2,75	5,61	2,61	1,74	6,14
1379196	0,91	94,21	96,96	91,86	4,00	1,86	3,89	1,79	1,18	4,25
1379197	0,91	94,21	96,96	91,86	4,00	1,86	3,89	1,79	1,18	4,25
1379198	0,92	93,30	96,47	90,61	4,63	2,16	4,48	2,07	1,37	4,91
1379199	0,92	93,30	96,47	90,61	4,63	2,16	4,48	2,07	1,37	4,91
1379200	0,92	92,50	96,03	89,53	5,18	2,43	5,00	2,32	1,54	5,47
1379201	0,93	91,48	95,47	88,16	5,89	2,77	5,65	2,63	1,76	6,19
1379202	0,92	92,50	96,03	89,53	5,18	2,43	5,00	2,32	1,54	5,47
1379203	0,93	91,55	95,51	88,25	5,84	2,75	5,61	2,61	1,74	6,14
1379204	0,90	97,18	98,54	95,99	1,95	0,89	1,92	0,87	0,56	2,10
1379205	0,90	97,18	98,54	95,99	1,95	0,89	1,92	0,87	0,56	2,10
1379206	0,93	90,93	95,16	87,42	6,27	2,96	6,00	2,80	1,87	6,57
1379207	0,93	90,93	95,16	87,42	6,27	2,96	6,00	2,80	1,87	6,57
1379208	0,92	92,96	96,28	90,15	4,86	2,28	4,70	2,18	1,44	5,15
1379209	0,89	99,24	99,61	98,90	0,53	0,24	0,52	0,24	0,15	0,57
1379210	--	100,00	100,00	100,00	--	--	--	--	--	--
1379211	0,92	92,76	96,18	89,89	5,00	2,34	4,83	2,24	1,48	5,29
1379212	0,92	92,76	96,18	89,89	5,00	2,34	4,83	2,24	1,48	5,28
1379213	0,89	99,24	99,61	98,90	0,53	0,24	0,52	0,24	0,15	0,57
1379214	0,93	90,34	94,83	86,64	6,67	3,16	6,38	2,99	2,00	6,98
1379215	0,91	85,63	93,19	85,89	11,51	5,41	10,40	2,86	1,41	3,71
1379216	0,91	85,63	93,19	85,89	11,51	5,41	10,40	2,86	1,41	3,71
1379217	0,90	91,53	96,12	91,69	6,78	3,08	6,13	1,69	0,80	2,18
1379218	0,90	91,53	96,12	91,69	6,78	3,08	6,13	1,69	0,80	2,18
1379219	0,90	91,53	96,12	91,69	6,78	3,08	6,13	1,69	0,80	2,18
1379220	0,93	91,55	95,51	88,25	5,84	2,75	5,61	2,61	1,74	6,14
1379221	0,90	90,33	95,54	90,51	7,75	3,54	7,00	1,93	0,92	2,49
1379222	0,90	90,33	95,54	90,51	7,75	3,54	7,00	1,93	0,92	2,49
1379223	1,11	95,63	97,02	94,14	2,46	1,50	2,51	1,91	1,48	3,35
1379224	1,11	95,72	97,08	94,25	2,41	1,47	2,47	1,87	1,45	3,29
1379225	1,12	92,43	94,78	89,95	4,26	2,63	4,31	3,31	2,59	5,74
1379226	1,11	94,24	96,05	92,30	3,24	1,99	3,30	2,52	1,96	4,40
1379227	0,90	93,75	97,18	93,87	5,01	2,24	4,52	1,24	0,58	1,61
1379228	0,90	95,17	97,84	95,26	3,87	1,72	3,49	0,96	0,45	1,24
1379229	0,90	90,18	95,47	90,36	7,87	3,60	7,11	1,96	0,94	2,53
1379230	0,94	88,29	93,67	83,94	8,09	3,88	7,67	3,62	2,45	8,39
1379231	0,94	88,61	93,85	84,36	7,87	3,77	7,47	3,52	2,38	8,17
1379232	0,94	88,49	93,78	84,20	7,95	3,81	7,54	3,56	2,41	8,26
1379233	0,94	88,14	93,58	83,75	8,19	3,93	7,76	3,67	2,49	8,49
1379234	0,93	91,24	95,34	87,84	6,05	2,86	5,81	2,71	1,81	6,35
1379235	0,95	86,94	92,89	82,20	9,02	4,35	8,50	4,04	2,75	9,30
1379236	--	100,00	100,00	100,00	--	--	--	--	--	--
1379237	--	100,00	100,00	100,00	--	--	--	--	--	--
1379238	--	100,00	100,00	100,00	--	--	--	--	--	--
1379239	0,90	95,35	97,92	95,44	3,72	1,65	3,36	0,93	0,43	1,20
1379240	0,90	95,35	97,92	95,44	3,72	1,65	3,36	0,93	0,43	1,20
1379241	1,03	96,62	98,41	96,27	2,58	1,17	2,53	0,80	0,43	1,20
1379242	1,03	96,93	98,56	96,62	2,34	1,05	2,30	0,72	0,39	1,08
1379243	1,03	96,67	98,43	96,33	2,54	1,14	2,49	0,79	0,42	1,18
1379244	1,03	96,54	98,37	96,19	2,64	1,19	2,59	0,82	0,44	1,22
1379245	0,90	99,61	99,83	99,62	0,31	0,14	0,28	0,08	0,04	0,10
1379246	0,67	93,11	96,61	95,14	4,29	2,13	3,56	2,60	1,26	1,31
1379247	0,90	99,61	99,83	99,62	0,31	0,14	0,28	0,08	0,04	0,10
1379248	1,03	96,67	98,43	96,33	2,54	1,14	2,49	0,79	0,42	1,18
1379249	1,03	96,45	98,32	96,08	2,71	1,23	2,66	0,84	0,45	1,26
1379250	0,68	98,45	99,26	98,92	0,97	0,47	0,79	0,59	0,28	0,29
1379251	0,92	91,80	95,65	88,59	5,66	2,66	5,44	2,53	1,69	5,96

Model: 2030_hoog_RW
Groep: (hoofdgroep)
Lijst van Wegen, voor rekenmethode Luchtkwaliteit - STACKS

ItemID	Omschr.	X-1	Y-1	Type	Wegtype	V	Breedte	Totaal aantal	%Int(D)	%Int(A)
1379252	GRONINGEN	231531,24	582992,30	Verdeling	Normaal	70	5,00	4251,12	6,62	3,33
1379253	GRONINGEN	231545,50	582847,50	Verdeling	Normaal	70	5,00	5866,13	6,62	3,34
1379254	GRONINGEN	231545,50	582847,50	Verdeling	Normaal	70	5,00	6116,97	6,63	3,28
1379255	Siersteenlaan	231545,50	582847,50	Verdeling	Normaal	50	5,00	13053,87	6,72	3,04
1379256	Metaallaan	231752,16	582377,44	Verdeling	Normaal	50	5,00	2985,53	6,62	3,78
1379257	Laan 1940-1945	231958,56	581892,31	Verdeling	Normaal	70	5,00	52629,21	6,63	3,27
1379258	Laan 1940-1945	231982,17	582079,06	Verdeling	Normaal	70	5,00	46491,13	6,63	3,26
1379259	GRONINGEN	231976,04	582013,60	Verdeling	Normaal	70	5,00	2489,40	6,62	3,34
1379260	GRONINGEN	231981,33	582131,31	Verdeling	Normaal	70	5,00	3104,43	6,63	3,27
1379261	GRONINGEN	232045,50	582135,94	Verdeling	Normaal	70	5,00	5593,83	6,62	3,30
1379262	Friesestraatweg	232045,50	582135,94	Verdeling	Normaal	50	5,00	8780,27	6,73	3,02
1379263	Friesestraatweg	231288,84	581903,58	Verdeling	Normaal	50	5,00	7612,09	6,71	3,06
1379264	Friesestraatweg	231932,97	582129,98	Verdeling	Normaal	70	5,00	6978,54	6,72	3,04
1379265	GRONINGEN	231976,04	582013,60	Verdeling	Normaal	70	5,00	3648,69	6,62	3,32
1379266	GRONINGEN	231981,33	582131,31	Verdeling	Normaal	70	5,00	3329,86	6,63	3,28
1379267	Energieweg	231214,61	580482,77	Verdeling	Normaal	50	5,00	3540,22	6,69	3,13
1379268	Energieweg	231360,67	580577,37	Verdeling	Normaal	50	5,00	3540,22	6,61	3,80
1379271	Energieweg	230564,60	580342,48	Verdeling	Normaal	50	5,00	601,46	6,71	3,08
1379272	Energieweg	231214,61	580482,77	Verdeling	Normaal	50	5,00	1205,82	6,69	3,12
1379276	Energieweg	230650,12	580609,38	Verdeling	Normaal	50	5,00	3518,56	6,62	3,78
1379277	Energieweg	231006,88	580769,94	Verdeling	Normaal	50	5,00	2873,02	6,62	3,79
1379278	Hoendiep	231568,14	581459,06	Verdeling	Normaal	50	5,00	12458,16	6,71	3,06
1379279	Hoendiep	231396,75	581488,56	Verdeling	Normaal	50	5,00	6585,35	6,73	3,00
1610511		231222,03	581185,56	Verdeling	Normaal	50	7,00	2133,02	6,62	3,78
1610512	Energieweg	230972,10	581147,06	Verdeling	Normaal	50	7,00	4481,88	6,62	3,80
1610515		230244,06	581142,19	Verdeling	Normaal	50	7,00	3751,89	6,61	3,81
1610516		230972,41	581147,05	Verdeling	Normaal	50	7,00	3464,23	6,61	3,81
1610521		231471,36	581482,24	Verdeling	Normaal	50	7,00	10374,25	6,62	3,79
1610522		232013,96	581331,67	Verdeling	Normaal	50	7,00	1473,73	6,62	3,79
1610523	Energieweg	230971,90	581147,11	Verdeling	Normaal	50	7,00	5894,44	6,61	3,81
1610524		231461,52	581440,80	Verdeling	Normaal	50	7,00	4619,78	6,63	3,77
1610525		231788,68	581201,44	Verdeling	Normaal	50	7,00	730,63	6,62	3,78
1626652	Zijlvesterweg	228890,25	584578,94	Verdeling	Normaal	50	7,00	7148,74	6,61	3,10
1626653	Zijlvesterweg	228878,97	584515,31	Verdeling	Normaal	50	7,00	7148,74	6,61	3,10
1626654	Zijlvesterweg	228938,08	584362,50	Verdeling	Normaal	50	7,00	7068,72	6,61	3,10
1626655	Zijlvesterweg	228987,67	583966,50	Verdeling	Normaal	50	7,00	7068,72	6,61	3,10
1626656	Noodweg	229055,88	583885,12	Verdeling	Normaal	50	7,00	7068,72	6,61	3,10
1626657	Noodweg	229223,62	583816,88	Verdeling	Normaal	50	7,00	7068,72	6,72	3,04
1626658	Noodweg	229309,86	583261,56	Verdeling	Normaal	50	7,00	6117,10	6,72	3,03
1626659	Noodweg	229321,50	583028,25	Verdeling	Normaal	50	7,00	5909,23	6,72	3,03
1626660	LEEGEWEG	229576,06	582781,56	Verdeling	Normaal	50	7,00	2837,98	6,70	3,10
1626661	Noodweg	229284,14	583705,75	Verdeling	Normaal	50	7,00	7068,72	6,72	3,04
1626662	Kerkstraat	229370,52	581887,25	Verdeling	Normaal	50	7,00	4024,18	6,73	3,00
1626663	Noodweg	229284,14	583705,75	Verdeling	Normaal	50	7,00	6432,09	6,72	3,03
1626664	Noodweg	229297,03	583471,12	Verdeling	Normaal	50	7,00	6432,09	6,72	3,03
1626665	Noodweg	229309,86	583261,56	Verdeling	Normaal	50	7,00	6432,09	6,72	3,03
1626666	Noodweg	229297,03	583471,12	Verdeling	Normaal	50	7,00	6432,09	6,72	3,03
1626667	De Held	230227,83	582526,38	Verdeling	Normaal	50	7,00	4847,56	6,72	3,05
1626668	Siersteenlaan	230220,75	582335,81	Verdeling	Normaal	50	7,00	4847,56	6,72	3,05
1626669	De Held	230245,16	582887,56	Verdeling	Normaal	50	7,00	3887,99	6,71	3,06
1626670	De Held	230245,16	582887,56	Verdeling	Normaal	50	7,00	3887,99	6,71	3,06
1626671	LEEGEWEG	230014,97	582883,62	Verdeling	Normaal	50	7,00	2837,98	6,70	3,10
1626672	LEEGEWEG	230256,53	582936,62	Verdeling	Normaal	50	7,00	2837,98	6,70	3,10
1626673	Kerkstraat	229370,05	581620,62	Verdeling	Normaal	50	7,00	4024,18	6,73	3,00
1626674	Kerkstraat	229370,52	581887,25	Verdeling	Normaal	50	7,00	4024,18	6,73	3,00
1626675	LEEGEWEG	229321,30	582795,75	Verdeling	Normaal	50	7,00	5909,23	6,72	3,03
1626676	LEEGEWEG	229321,50	583028,25	Verdeling	Normaal	50	7,00	5909,23	6,72	3,03
1626677	De Held	230237,12	582778,81	Verdeling	Normaal	50	7,00	3887,99	6,71	3,06
1626678	De Held	230227,83	582526,38	Verdeling	Normaal	50	7,00	3887,99	6,71	3,06
1626679	LEEGEWEG	229576,06	582781,56	Verdeling	Normaal	50	7,00	2479,30	6,70	3,10
1626680	LEEGEWEG	229321,30	582795,75	Verdeling	Normaal	50	7,00	2479,30	6,70	3,10
1626681	Kerkstraat	229321,30	582795,75	Verdeling	Normaal	50	7,00	4433,09	6,73	3,01
1626682	Kerkstraat	229345,14	582288,62	Verdeling	Normaal	50	7,00	4024,18	6,73	3,00
1626683	LEEGEWEG	229649,34	582783,88	Verdeling	Normaal	50	7,00	2837,98	6,70	3,10
1626684	Kerkstraat	229345,14	582288,62	Verdeling	Normaal	50	7,00	4024,18	6,73	3,00
1626685	Kerkstraat	229360,61	581988,12	Verdeling	Normaal	50	7,00	4024,18	6,73	3,00
1626686	Kerkstraat	229349,40	582188,72	Verdeling	Normaal	50	7,00	4024,18	6,73	3,00
1626687	Kerkstraat	229324,90	582695,81	Verdeling	Normaal	50	7,00	4024,18	6,73	3,00
1626688	Kerkstraat	229338,84	582388,43	Verdeling	Normaal	50	7,00	4024,18	6,73	3,00
1626689	Kerkstraat	229329,03	582595,90	Verdeling	Normaal	50	7,00	4024,18	6,73	3,00
1626690	LEEGEWEG	230014,97	582883,62	Verdeling	Normaal	50	7,00	2837,98	6,70	3,10
1626691	LEEGEWEG	229745,91	582809,51	Verdeling	Normaal	50	7,00	2837,98	6,70	3,10

Model: 2030_hoog_RW
Groep: (hoofdgroep)
Lijst van Wegen, voor rekenmethode Luchtkwaliteit - STACKS

ItemID	%Int(N)	%LV(D)	%LV(A)	%LV(N)	%MV(D)	%MV(A)	%MV(N)	%ZV(D)	%ZV(A)	%ZV(N)
1379252	0,91	96,25	98,05	94,68	2,59	1,19	2,54	1,16	0,75	2,78
1379253	0,90	96,75	98,32	95,39	2,24	1,03	2,20	1,00	0,65	2,41
1379254	0,92	92,84	96,22	89,99	4,94	2,31	4,78	2,21	1,47	5,23
1379255	0,90	93,91	97,25	94,03	4,88	2,18	4,40	1,21	0,57	1,57
1379256	0,68	98,10	99,09	98,68	1,18	0,57	0,97	0,72	0,34	0,36
1379257	0,92	92,25	95,90	89,20	5,35	2,51	5,16	2,40	1,59	5,64
1379258	0,93	91,74	95,61	88,51	5,71	2,69	5,49	2,55	1,70	6,01
1379259	0,90	96,83	98,36	95,49	2,19	1,01	2,15	0,98	0,64	2,36
1379260	0,92	92,21	95,87	89,14	5,38	2,53	5,19	2,41	1,60	5,68
1379261	0,91	94,26	96,99	91,93	3,96	1,84	3,85	1,77	1,17	4,22
1379262	0,90	92,66	96,67	92,80	5,87	2,65	5,30	1,46	0,69	1,89
1379263	0,90	95,50	97,99	95,59	3,60	1,59	3,25	0,89	0,42	1,16
1379264	0,90	94,29	97,43	94,40	4,58	2,04	4,13	1,14	0,53	1,47
1379265	0,91	95,70	97,76	93,91	2,97	1,37	2,91	1,33	0,87	3,18
1379266	0,92	93,18	96,40	90,45	4,71	2,20	4,56	2,11	1,39	4,99
1379267	0,90	99,68	99,86	99,68	0,26	0,11	0,23	0,06	0,03	0,08
1379268	0,68	99,67	99,84	99,77	0,21	0,10	0,17	0,13	0,06	0,06
1379271	0,90	96,53	98,46	96,60	2,78	1,22	2,51	0,69	0,32	0,89
1379272	0,90	99,46	99,76	99,47	0,43	0,19	0,39	0,11	0,05	0,14
1379276	0,68	98,45	99,26	98,92	0,97	0,47	0,79	0,59	0,28	0,29
1379277	0,68	98,76	99,41	99,14	0,77	0,37	0,63	0,47	0,22	0,23
1379278	0,90	95,35	97,92	95,44	3,72	1,65	3,36	0,93	0,43	1,20
1379279	0,90	91,39	96,06	91,56	6,89	3,13	6,23	1,71	0,81	2,22
1610511	0,68	98,36	99,22	98,86	1,02	0,49	0,83	0,62	0,29	0,31
1610512	0,68	99,15	99,60	99,41	0,53	0,25	0,43	0,32	0,15	0,16
1610515	0,68	99,91	99,96	99,93	0,06	0,03	0,05	0,04	0,02	0,02
1610516	0,68	99,90	99,95	99,93	0,06	0,03	0,05	0,04	0,02	0,02
1610521	0,68	98,84	99,44	99,19	0,73	0,35	0,59	0,44	0,21	0,22
1610522	0,68	98,50	99,29	98,96	0,93	0,45	0,76	0,56	0,27	0,28
1610523	0,68	99,98	99,99	99,99	0,01	--	0,01	0,01	--	--
1610524	0,68	97,41	98,75	98,20	1,61	0,78	1,32	0,98	0,46	0,48
1610525	0,68	98,07	99,07	98,66	1,20	0,58	0,98	0,73	0,34	0,36
1626652	1,03	93,90	97,08	93,30	4,66	2,13	4,55	1,44	0,79	2,15
1626653	1,03	93,90	97,08	93,30	4,66	2,13	4,55	1,44	0,79	2,15
1626654	1,03	93,96	97,11	93,36	4,61	2,11	4,51	1,43	0,78	2,13
1626655	1,03	93,96	97,11	93,36	4,61	2,11	4,51	1,43	0,78	2,13
1626656	1,03	93,96	97,11	93,36	4,61	2,11	4,51	1,43	0,78	2,13
1626657	0,90	93,88	97,24	94,00	4,90	2,19	4,42	1,22	0,57	1,58
1626658	0,90	93,61	97,11	93,73	5,12	2,29	4,62	1,27	0,60	1,65
1626659	0,90	93,40	97,01	93,53	5,28	2,37	4,77	1,31	0,62	1,70
1626660	0,90	97,83	99,04	97,88	1,73	0,76	1,57	0,43	0,20	0,56
1626661	0,90	93,88	97,24	94,00	4,90	2,19	4,42	1,22	0,57	1,58
1626662	0,90	91,51	96,11	91,67	6,80	3,08	6,14	1,69	0,80	2,19
1626663	0,90	93,45	97,04	93,58	5,25	2,35	4,74	1,30	0,61	1,69
1626664	0,90	93,45	97,04	93,58	5,25	2,35	4,74	1,30	0,61	1,69
1626665	0,90	93,45	97,04	93,58	5,25	2,35	4,74	1,30	0,61	1,69
1626666	0,90	93,45	97,04	93,58	5,25	2,35	4,74	1,30	0,61	1,69
1626667	0,90	94,66	97,60	94,76	4,28	1,91	3,86	1,06	0,50	1,38
1626668	0,90	94,66	97,60	94,76	4,28	1,91	3,86	1,06	0,50	1,38
1626669	0,90	95,46	97,97	95,55	3,63	1,61	3,28	0,90	0,42	1,17
1626670	0,90	95,46	97,97	95,55	3,63	1,61	3,28	0,90	0,42	1,17
1626671	0,90	97,83	99,04	97,88	1,73	0,76	1,57	0,43	0,20	0,56
1626672	0,90	97,83	99,04	97,88	1,73	0,76	1,57	0,43	0,20	0,56
1626673	0,90	91,51	96,11	91,67	6,80	3,08	6,14	1,69	0,80	2,19
1626674	0,90	91,51	96,11	91,67	6,80	3,08	6,14	1,69	0,80	2,19
1626675	0,90	93,40	97,01	93,53	5,28	2,37	4,77	1,31	0,62	1,70
1626676	0,90	93,40	97,01	93,53	5,28	2,37	4,77	1,31	0,62	1,70
1626677	0,90	95,46	97,97	95,55	3,63	1,61	3,28	0,90	0,42	1,17
1626678	0,90	95,46	97,97	95,55	3,63	1,61	3,28	0,90	0,42	1,17
1626679	0,90	97,95	99,09	97,99	1,65	0,72	1,48	0,41	0,19	0,53
1626680	0,90	97,95	99,09	97,99	1,65	0,72	1,48	0,41	0,19	0,53
1626681	0,90	92,29	96,49	92,43	6,18	2,79	5,58	1,54	0,73	1,99
1626682	0,90	91,51	96,11	91,67	6,80	3,08	6,14	1,69	0,80	2,19
1626683	0,90	97,83	99,04	97,88	1,73	0,76	1,57	0,43	0,20	0,56
1626684	0,90	91,51	96,11	91,67	6,80	3,08	6,14	1,69	0,80	2,19
1626685	0,90	91,51	96,11	91,67	6,80	3,08	6,14	1,69	0,80	2,19
1626686	0,90	91,51	96,11	91,67	6,80	3,08	6,14	1,69	0,80	2,19
1626687	0,90	91,51	96,11	91,67	6,80	3,08	6,14	1,69	0,80	2,19
1626688	0,90	91,51	96,11	91,67	6,80	3,08	6,14	1,69	0,80	2,19
1626689	0,90	91,51	96,11	91,67	6,80	3,08	6,14	1,69	0,80	2,19
1626690	0,90	97,83	99,04	97,88	1,73	0,76	1,57	0,43	0,20	0,56
1626691	0,90	97,83	99,04	97,88	1,73	0,76	1,57	0,43	0,20	0,56

Model: 2030_hoog_evnm
Groep: (hoofdgroep)
Lijst van Wegen, voor rekenmethode Luchtkwaliteit - STACKS

ItemID	Omschr.	X-1	Y-1	Type	Wegtype	V	Breedte	Totaal aantal	%Int(D)	%Int(A)
1379288	Weg der Verenigde Naties	229679,03	580051,19	Verdeling	Snelweg	100	5,00	37918,94	6,58	2,98
1379289	Weg der Verenigde Naties	229683,92	580022,88	Verdeling	Snelweg	100	5,00	36748,79	6,58	2,98
1379290	Weg der Verenigde Naties	227157,19	579914,81	Verdeling	Snelweg	130	5,00	41732,18	6,58	3,00
1379291	Weg der Verenigde Naties	228011,72	580199,06	Verdeling	Snelweg	130	5,00	43111,35	6,58	2,99
1379292	Weg der Verenigde Naties	228173,05	580244,06	Verdeling	Snelweg	130	5,00	43111,35	6,58	2,99
1379293	Weg der Verenigde Naties	228373,14	580264,31	Verdeling	Snelweg	130	5,00	43111,35	6,58	2,99
1379294	Weg der Verenigde Naties	229022,23	580229,19	Verdeling	Snelweg	130	5,00	43111,35	6,58	2,99
1379295	Weg der Verenigde Naties	229217,41	580210,00	Verdeling	Snelweg	130	5,00	43111,35	6,58	2,99
1379296	Weg der Verenigde Naties	229683,92	580022,88	Verdeling	Snelweg	130	5,00	43111,35	6,58	2,99
1379297	Weg der Verenigde Naties	227030,88	579889,06	Verdeling	Snelweg	130	5,00	41295,63	6,58	2,99
1379298	Weg der Verenigde Naties	228020,00	580223,00	Verdeling	Snelweg	130	5,00	42711,79	6,58	2,99
1379299	Weg der Verenigde Naties	228144,58	580257,56	Verdeling	Snelweg	130	5,00	42711,79	6,58	2,99
1379300	Weg der Verenigde Naties	228270,59	580276,56	Verdeling	Snelweg	130	5,00	42711,79	6,58	2,99
1379301	Weg der Verenigde Naties	228351,88	580280,56	Verdeling	Snelweg	130	5,00	42711,79	6,58	2,99
1379302	Weg der Verenigde Naties	229116,94	580237,88	Verdeling	Snelweg	130	5,00	42711,79	6,58	2,99
1379303	Weg der Verenigde Naties	229327,80	580200,12	Verdeling	Snelweg	130	5,00	42711,79	6,58	2,99
1379304	Weg der Verenigde Naties	229679,03	580051,19	Verdeling	Snelweg	130	5,00	42711,79	6,58	2,99
1379305	Weg der Verenigde Naties	230394,45	579688,00	Verdeling	Snelweg	100	5,00	36748,79	6,58	2,98
1379306	Weg der Verenigde Naties	230409,00	579709,69	Verdeling	Snelweg	100	5,00	37918,94	6,58	2,98
1379307	Weg der Verenigde Naties	230394,45	579688,00	Verdeling	Snelweg	100	5,00	49228,92	6,64	3,21
1379308	Weg der Verenigde Naties	230409,00	579709,69	Verdeling	Snelweg	100	5,00	51386,61	6,64	3,20
1379309	Weg der Verenigde Naties	230728,08	579565,88	Verdeling	Snelweg	100	5,00	49228,92	6,64	3,21
1379310	Weg der Verenigde Naties	231225,00	579427,00	Verdeling	Snelweg	100	5,00	49228,92	6,64	3,21
1379311	Weg der Verenigde Naties	231368,70	579398,56	Verdeling	Snelweg	100	5,00	49228,92	6,64	3,21
1379312	Weg der Verenigde Naties	231587,42	579382,94	Verdeling	Snelweg	100	5,00	49228,92	6,64	3,21
1379313	Weg der Verenigde Naties	230799,08	579560,44	Verdeling	Snelweg	100	5,00	51386,61	6,64	3,20
1379314	Weg der Verenigde Naties	231193,72	579449,75	Verdeling	Snelweg	100	5,00	51386,61	6,64	3,20
1379315	Weg der Verenigde Naties	231364,88	579414,38	Verdeling	Snelweg	100	5,00	51386,61	6,64	3,20
1379316	Weg der Verenigde Naties	231597,69	579398,06	Verdeling	Snelweg	100	5,00	51386,61	6,64	3,20
1379317	HOOGKERK 35	229679,03	580051,19	Verdeling	Normaal	70	5,00	4792,84	6,57	3,09
1379318	HOOGKERK 35	229962,33	579980,38	Verdeling	Normaal	70	5,00	4792,84	6,57	3,09
1379319	Hoendiep	232663,77	581529,94	Verdeling	Normaal	50	5,00	13165,51	6,73	3,01
1379320	Hoendiep	229846,91	581688,88	Verdeling	Normaal	50	5,00	740,69	6,69	3,13
1379321	Diamantlaan	231359,47	581686,19	Verdeling	Normaal	50	5,00	3032,23	6,71	3,07
1379322	Peizerweg	231580,44	580435,19	Verdeling	Normaal	50	5,00	9911,36	6,71	3,07
1379323	Peizerweg	231559,64	580585,94	Verdeling	Normaal	50	5,00	9911,36	6,71	3,07
1379324	Peizerweg	232520,75	580996,38	Verdeling	Normaal	50	5,00	15610,57	6,72	3,03
1379325	GRONINGEN	232689,72	580794,94	Verdeling	Normaal	50	5,00	2854,03	6,62	3,31
1379326	GRONINGEN	232581,16	580765,31	Verdeling	Normaal	50	5,00	1898,22	6,63	3,24
1379327	GRONINGEN	232581,16	580765,31	Verdeling	Normaal	70	5,00	8055,98	6,63	3,29
1379328	Siersteenlaan	230315,12	582332,31	Verdeling	Normaal	50	5,00	9837,71	6,71	3,07
1379329	Hoendiep	229370,05	581620,62	Verdeling	Normaal	50	5,00	59,84	6,69	3,12
1379330	Zuiderweg	230287,23	579835,81	Verdeling	Normaal	50	5,00	473,08	6,62	3,79
1379331	Metaallaan	231247,41	582215,12	Verdeling	Normaal	50	5,00	2577,25	6,62	3,78
1379332	Hoendiep	231568,14	581459,06	Verdeling	Normaal	50	5,00	14153,02	6,71	3,05
1379333	Peizerweg	232520,75	580996,38	Verdeling	Normaal	50	5,00	10702,81	6,72	3,02
1379334	Peizerweg	231610,19	580647,94	Verdeling	Normaal	50	5,00	9911,36	6,71	3,07
1379335		231676,22	581557,81	Verdeling	Normaal	50	5,00	680,00	6,69	3,60
1379336	Hoendiep	232566,20	581512,69	Verdeling	Normaal	50	5,00	14090,69	6,73	3,01
1379337	Peizerweg	232640,17	581002,44	Verdeling	Normaal	50	5,00	10702,81	6,72	3,02
1379338	Peizerweg	231580,44	580435,19	Verdeling	Normaal	50	5,00	9911,36	6,71	3,07
1379339		231916,64	581635,00	Verdeling	Normaal	50	5,00	3464,17	6,72	3,52
1379340	Diamantlaan	231257,95	581998,69	Verdeling	Normaal	50	5,00	2837,29	6,70	3,10
1379341	Hoendiep	229846,91	581688,88	Verdeling	Normaal	50	5,00	59,84	6,69	3,12
1379342	Hoendiep	230514,72	581567,56	Verdeling	Normaal	60	5,00	6169,04	6,63	3,02
1379343	Hoendiep	229915,25	581748,81	Verdeling	Normaal	60	5,00	5718,76	6,64	2,98
1379344	Hoendiep	230470,88	581580,88	Verdeling	Normaal	60	5,00	6169,04	6,63	3,02
1379345	Hoendiep	231078,64	581515,69	Verdeling	Normaal	50	5,00	6646,67	6,74	2,96
1379346	Hoendiep	230919,61	581534,81	Verdeling	Normaal	50	5,00	1482,36	6,63	3,75
1379347	Diamantlaan	231346,50	581681,94	Verdeling	Normaal	50	5,00	0,00	--	--
1379348	Friesestraatweg	231981,33	582131,31	Verdeling	Normaal	70	5,00	51630,33	6,63	3,28
1379349	Siersteenlaan	231589,64	582867,38	Verdeling	Normaal	50	5,00	10506,40	6,71	3,05
1379350	Siersteenlaan	231529,36	582840,38	Verdeling	Normaal	50	5,00	10506,40	6,71	3,05
1379351	Metaallaan	231836,27	582426,56	Verdeling	Normaal	50	5,00	5816,90	6,62	3,78
1379352	Laan 1940-1945	231966,77	581744,50	Verdeling	Normaal	70	5,00	50283,34	6,63	3,28
1379353	Laan 1940-1945	231981,33	582131,31	Verdeling	Normaal	70	5,00	50283,34	6,63	3,28
1379354	Laan 1940-1945	231958,56	581892,31	Verdeling	Normaal	70	5,00	50283,34	6,63	3,28
1379355	Hoendiep	231874,03	581334,69	Verdeling	Normaal	50	5,00	14153,02	6,71	3,05
1379356	Hoendiep	232013,80	581331,81	Verdeling	Normaal	50	5,00	19043,81	6,72	3,02
1379357	GRONINGEN	232670,67	580772,81	Verdeling	Normaal	50	5,00	2854,03	6,62	3,31
1379358	Laan 1940-1945	232547,83	580971,62	Verdeling	Normaal	70	5,00	63190,88	6,63	3,29
1379359	GRONINGEN	232689,72	580794,94	Verdeling	Normaal	70	5,00	6373,15	6,63	3,23
1379360	Laan 1940-1945	232630,12	580801,94	Verdeling	Normaal	70	5,00	58438,63	6,63	3,29
1379361	GRONINGEN	232586,81	580742,88	Verdeling	Normaal	70	5,00	8055,98	6,63	3,29
1379362	GRONINGEN	232598,48	580751,12	Verdeling	Normaal	50	5,00	1898,22	6,63	3,24
1379363	Friesestraatweg	231589,64	582867,38	Verdeling	Normaal	70	5,00	48825,58	6,63	3,27
1379364	Friesestraatweg	231709,45	582625,62	Verdeling	Normaal	70	5,00	48825,58	6,63	3,27
1379365	Friesestraatweg	231836,27	582426,56	Verdeling	Normaal	70	5,00	48825,58	6,63	3,27
1379366	Friesestraatweg	231709,45	582625,62	Verdeling	Normaal	70	5,00	48825,58	6,63	3,27
1379367	Friesestraatweg	231836,27	582426,56	Verdeling	Normaal	70	5,00	51630,33	6,63	3,28
1379368	Friesestraatweg	231935,66	582277,56	Verdeling	Normaal	70	5,00	51630,33	6,63	3,28
1379369	Diamantlaan	231051,45	582829,69	Verdeling	Normaal	50	5,00	4181,39	6,61	3,80
1379370	Siersteenlaan	231529,36	582840,38	Verdeling	Normaal	50	5,00	10506,40	6,71	3,05

Model: 2030_hoog_evnm
Groep: (hoofdgroep)
Lijst van Wegen, voor rekenmethode Luchtkwaliteit - STACKS

ItemID	%Int(N)	%LV(D)	%LV(A)	%LV(N)	%MV(D)	%MV(A)	%MV(N)	%ZV(D)	%ZV(A)	%ZV(N)
1379288	1,14	86,57	90,55	82,54	7,56	4,75	7,49	5,87	4,69	9,98
1379289	1,14	87,13	90,97	83,23	7,25	4,54	7,19	5,62	4,49	9,58
1379290	1,14	88,43	91,92	84,86	6,51	4,07	6,49	5,06	4,02	8,65
1379291	1,14	88,40	91,89	84,82	6,53	4,08	6,51	5,07	4,03	8,67
1379292	1,14	88,40	91,89	84,82	6,53	4,08	6,51	5,07	4,03	8,67
1379293	1,14	88,40	91,89	84,82	6,53	4,08	6,51	5,07	4,03	8,67
1379294	1,14	88,40	91,89	84,82	6,53	4,08	6,51	5,07	4,03	8,67
1379295	1,14	88,40	91,89	84,82	6,53	4,08	6,51	5,07	4,03	8,67
1379296	1,14	88,40	91,89	84,82	6,53	4,08	6,51	5,07	4,03	8,67
1379297	1,14	87,82	91,47	84,09	6,86	4,29	6,82	5,32	4,24	9,09
1379298	1,14	87,85	91,49	84,13	6,84	4,28	6,80	5,31	4,23	9,06
1379299	1,14	87,85	91,49	84,13	6,84	4,28	6,80	5,31	4,23	9,06
1379300	1,14	87,85	91,49	84,13	6,84	4,28	6,80	5,31	4,23	9,06
1379301	1,14	87,85	91,49	84,13	6,84	4,28	6,80	5,31	4,23	9,06
1379302	1,14	87,85	91,49	84,13	6,84	4,28	6,80	5,31	4,23	9,06
1379303	1,14	87,85	91,49	84,13	6,84	4,28	6,80	5,31	4,23	9,06
1379304	1,14	87,85	91,49	84,13	6,84	4,28	6,80	5,31	4,23	9,06
1379305	1,14	87,13	90,97	83,23	7,25	4,54	7,19	5,62	4,49	9,58
1379306	1,14	86,57	90,55	82,54	7,56	4,75	7,49	5,87	4,69	9,98
1379307	0,94	88,21	93,62	83,83	8,15	3,91	7,72	3,65	2,47	8,45
1379308	0,94	87,99	93,50	83,56	8,29	3,98	7,85	3,71	2,52	8,59
1379309	0,94	88,21	93,62	83,83	8,15	3,91	7,72	3,65	2,47	8,45
1379310	0,94	88,21	93,62	83,83	8,15	3,91	7,72	3,65	2,47	8,45
1379311	0,94	88,21	93,62	83,83	8,15	3,91	7,72	3,65	2,47	8,45
1379312	0,94	88,21	93,62	83,83	8,15	3,91	7,72	3,65	2,47	8,45
1379313	0,94	87,99	93,50	83,56	8,29	3,98	7,85	3,71	2,52	8,59
1379314	0,94	87,99	93,50	83,56	8,29	3,98	7,85	3,71	2,52	8,59
1379315	0,94	87,99	93,50	83,56	8,29	3,98	7,85	3,71	2,52	8,59
1379316	0,94	87,99	93,50	83,56	8,29	3,98	7,85	3,71	2,52	8,59
1379317	1,10	98,01	98,65	97,31	1,12	0,68	1,16	0,87	0,67	1,54
1379318	1,10	98,01	98,65	97,31	1,12	0,68	1,16	0,87	0,67	1,54
1379319	0,90	92,53	96,60	92,68	5,98	2,70	5,40	1,49	0,70	1,92
1379320	0,90	99,97	99,98	99,97	0,03	0,01	0,03	0,01	--	0,01
1379321	0,90	96,19	98,31	96,27	3,05	1,34	2,75	0,76	0,35	0,98
1379322	0,90	96,17	98,29	96,24	3,07	1,35	2,77	0,76	0,35	0,99
1379323	0,90	96,17	98,29	96,24	3,07	1,35	2,77	0,76	0,35	0,99
1379324	0,90	93,83	97,22	93,95	4,94	2,21	4,46	1,23	0,57	1,59
1379325	0,91	94,83	97,30	92,71	3,57	1,66	3,48	1,60	1,05	3,81
1379326	0,93	90,15	94,73	86,39	6,81	3,23	6,50	3,05	2,04	7,11
1379327	0,92	93,28	96,46	90,59	4,64	2,17	4,49	2,08	1,37	4,92
1379328	0,90	96,37	98,39	96,44	2,91	1,28	2,62	0,72	0,33	0,93
1379329	0,90	99,57	99,81	99,58	0,34	0,15	0,31	0,09	0,04	0,11
1379330	0,68	98,74	99,40	99,13	0,79	0,38	0,64	0,48	0,22	0,24
1379331	0,68	98,37	99,22	98,87	1,02	0,49	0,83	0,62	0,29	0,30
1379332	0,90	95,07	97,79	95,17	3,95	1,75	3,56	0,98	0,46	1,27
1379333	0,90	93,05	96,85	93,19	5,56	2,50	5,02	1,38	0,65	1,79
1379334	0,90	96,17	98,29	96,24	3,07	1,35	2,77	0,76	0,35	0,99
1379335	0,66	87,45	93,63	90,99	7,81	4,00	6,59	4,73	2,36	2,42
1379336	0,90	91,97	96,33	92,12	6,43	2,91	5,81	1,60	0,76	2,07
1379337	0,90	93,05	96,85	93,19	5,56	2,50	5,02	1,38	0,65	1,79
1379338	0,90	96,17	98,29	96,24	3,07	1,35	2,77	0,76	0,35	0,99
1379339	0,65	82,84	91,06	87,48	10,69	5,62	9,15	6,47	3,32	3,36
1379340	0,90	97,90	99,07	97,94	1,69	0,74	1,52	0,42	0,19	0,54
1379341	0,90	99,57	99,81	99,58	0,34	0,15	0,31	0,09	0,04	0,11
1379342	1,04	88,91	94,54	87,87	8,47	3,99	8,24	2,62	1,47	3,89
1379343	1,04	86,33	93,17	85,10	10,44	4,99	10,12	3,23	1,84	4,78
1379344	1,04	88,91	94,54	87,87	8,47	3,99	8,24	2,62	1,47	3,89
1379345	0,91	88,87	94,83	89,08	8,91	4,11	8,05	2,22	1,07	2,87
1379346	0,67	96,16	98,14	97,32	2,39	1,17	1,96	1,45	0,69	0,72
1379347	--	100,00	100,00	100,00	--	--	--	--	--	--
1379348	0,92	92,72	96,15	89,83	5,03	2,36	4,85	2,25	1,49	5,31
1379349	0,90	94,96	97,74	95,06	4,04	1,79	3,64	1,00	0,47	1,30
1379350	0,90	94,96	97,74	95,06	4,04	1,79	3,64	1,00	0,47	1,30
1379351	0,68	97,95	99,02	98,57	1,28	0,62	1,04	0,77	0,36	0,38
1379352	0,92	92,73	96,16	89,85	5,02	2,35	4,85	2,25	1,49	5,31
1379353	0,92	92,73	96,16	89,85	5,02	2,35	4,85	2,25	1,49	5,31
1379354	0,92	92,73	96,16	89,85	5,02	2,35	4,85	2,25	1,49	5,31
1379355	0,90	95,07	97,79	95,17	3,95	1,75	3,56	0,98	0,46	1,27
1379356	0,90	93,15	96,89	93,28	5,49	2,47	4,96	1,36	0,64	1,77
1379357	0,91	94,83	97,30	92,71	3,57	1,66	3,48	1,60	1,05	3,81
1379358	0,92	93,39	96,52	90,74	4,57	2,13	4,42	2,04	1,35	4,84
1379359	0,93	89,99	94,64	86,18	6,92	3,28	6,60	3,10	2,08	7,22
1379360	0,92	93,42	96,54	90,78	4,54	2,12	4,40	2,03	1,34	4,82
1379361	0,92	93,28	96,46	90,59	4,64	2,17	4,49	2,08	1,37	4,92
1379362	0,93	90,15	94,73	86,39	6,81	3,23	6,50	3,05	2,04	7,11
1379363	0,92	92,48	96,02	89,50	5,20	2,44	5,01	2,33	1,54	5,49
1379364	0,92	92,48	96,02	89,50	5,20	2,44	5,01	2,33	1,54	5,49
1379365	0,92	92,48	96,02	89,50	5,20	2,44	5,01	2,33	1,54	5,49
1379366	0,92	92,48	96,02	89,50	5,20	2,44	5,01	2,33	1,54	5,49
1379367	0,92	92,72	96,15	89,83	5,03	2,36	4,85	2,25	1,49	5,31
1379368	0,92	92,72	96,15	89,83	5,03	2,36	4,85	2,25	1,49	5,31
1379369	0,68	99,25	99,64	99,48	0,46	0,22	0,38	0,28	0,13	0,14
1379370	0,90	94,96	97,74	95,06	4,04	1,79	3,64	1,00	0,47	1,30

Model: 2030_hoog_evnm
Groep: (hoofdgroep)
Lijst van Wegen, voor rekenmethode Luchtkwaliteit - STACKS

ItemID	Omschr.	X-1	Y-1	Type	Wegtype	V	Breedte	Totaal aantal	%Int(D)	%Int(A)
1379371	Siersteenlaan	231450,78	582813,69	Verdeling	Normaal	50	5,00	10506,40	6,71	3,05
1379372	Siersteenlaan	231450,78	582813,69	Verdeling	Normaal	50	5,00	7741,83	6,72	3,05
1379373	Siersteenlaan	230896,61	582634,56	Verdeling	Normaal	50	5,00	9223,30	6,71	3,07
1379374	Siersteenlaan	231094,08	582698,12	Verdeling	Normaal	50	5,00	9223,30	6,71	3,07
1379375	Diamantlaan	231094,08	582698,12	Verdeling	Normaal	50	5,00	3112,89	6,70	3,10
1379376	Ruskenveen	230181,44	579993,19	Verdeling	Normaal	50	5,00	9652,99	6,71	3,07
1379377	Ruskenveen	230165,58	579985,75	Verdeling	Normaal	50	5,00	22911,71	6,71	3,07
1379378	VIERVERLATENWEG	229455,17	581931,75	Verdeling	Normaal	60	5,00	5167,95	6,65	2,96
1379379	Metaallaan	231607,20	582330,62	Verdeling	Normaal	50	5,00	4647,72	6,62	3,77
1379380	Metaallaan	231752,16	582377,44	Verdeling	Normaal	50	5,00	4647,72	6,62	3,77
1379381	Johan van Zwedenlaan	230196,50	581669,00	Verdeling	Normaal	60	5,00	9969,59	6,60	3,13
1379382	Johan van Zwedenlaan	230196,50	581669,00	Verdeling	Normaal	60	5,00	9525,09	6,60	3,14
1379383	Hoendiep	230514,72	581567,56	Verdeling	Normaal	60	5,00	6169,04	6,63	3,02
1379384	Hoendiep	230921,12	581523,88	Verdeling	Normaal	60	5,00	6169,04	6,63	3,02
1379385	Hoendiep	231356,42	581492,38	Verdeling	Normaal	50	5,00	6646,67	6,74	2,96
1379386	Diamantlaan	231381,16	581565,44	Verdeling	Normaal	50	5,00	3032,23	6,71	3,07
1379387	Hoendiep	231396,75	581488,56	Verdeling	Normaal	50	5,00	7306,09	6,73	2,99
1379388	Ruskenveen	230181,44	579993,19	Verdeling	Normaal	50	5,00	9652,99	6,71	3,07
1379389		227157,19	579914,81	Verdeling	Normaal	70	5,00	1550,16	6,57	3,08
1379390		228011,72	580199,06	Verdeling	Normaal	70	5,00	1379,17	6,58	2,98
1379391		228020,00	580223,00	Verdeling	Normaal	70	5,00	1416,15	6,58	3,00
1379392		227030,88	579889,06	Verdeling	Normaal	70	5,00	780,77	6,57	3,06
1379393	Atoomweg	232013,80	581331,81	Verdeling	Normaal	50	5,00	3464,17	6,72	3,52
1379394	Friesestraatweg	231460,30	583134,31	Verdeling	Normaal	70	5,00	44637,61	6,63	3,28
1379395	Hoendiep	232267,02	581391,31	Verdeling	Normaal	50	5,00	14090,69	6,73	3,01
1379396	Hoendiep	232518,00	581493,44	Verdeling	Normaal	50	5,00	14090,69	6,73	3,01
1379397	Hoendiep	232738,20	581519,69	Verdeling	Normaal	50	5,00	13165,51	6,73	3,01
1379398	Diamantlaan	230995,98	583001,88	Verdeling	Normaal	50	5,00	4590,53	6,62	3,79
1379399	Siersteenlaan	231331,86	582774,50	Verdeling	Normaal	50	5,00	7741,83	6,72	3,05
1379400	Diamantlaan	230995,98	583001,88	Verdeling	Normaal	50	5,00	4390,60	6,62	3,79
1379401	Diamantlaan	231051,45	582829,69	Verdeling	Normaal	50	5,00	4181,39	6,69	3,12
1379402	Siersteenlaan	230785,41	582598,81	Verdeling	Normaal	50	5,00	10080,73	6,71	3,07
1379403	Siersteenlaan	230896,61	582634,56	Verdeling	Normaal	50	5,00	9223,30	6,71	3,07
1379404	Siersteenlaan	230785,41	582598,81	Verdeling	Normaal	50	5,00	9457,75	6,71	3,07
1379405	Diamantlaan	231166,36	582474,31	Verdeling	Normaal	50	5,00	3394,32	6,70	3,10
1379406	Diamantlaan	231166,36	582474,31	Verdeling	Normaal	50	5,00	2981,77	6,70	3,10
1379407	Diamantlaan	231108,12	582653,81	Verdeling	Normaal	50	5,00	3112,89	6,70	3,10
1379408	Diamantlaan	231211,92	582332,50	Verdeling	Normaal	50	5,00	3540,34	6,70	3,10
1379409	Diamantlaan	231175,72	582445,94	Verdeling	Normaal	50	5,00	3394,32	6,70	3,10
1379410	Metaallaan	231398,72	582263,44	Verdeling	Normaal	50	5,00	2577,25	6,62	3,78
1379411	Ruskenveen	230256,53	580030,06	Verdeling	Normaal	50	5,00	9652,99	6,71	3,07
1379412	Johann Faberlaan	230139,83	580273,56	Verdeling	Normaal	30	5,00	450,61	6,62	3,79
1379413	Johann Faberlaan	230256,53	580030,06	Verdeling	Normaal	30	5,00	450,61	6,62	3,79
1379414	Peizerweg	230857,20	580131,44	Verdeling	Normaal	50	5,00	557,11	6,65	3,70
1379415	Peizerweg	230857,20	580131,44	Verdeling	Normaal	50	5,00	473,08	6,62	3,79
1379416	Zuiderweg	230483,17	579947,75	Verdeling	Normaal	50	5,00	473,08	6,62	3,79
1379417	GRONINGEN	232652,38	580900,31	Verdeling	Normaal	50	5,00	9227,17	6,63	3,26
1379418	GRONINGEN	232520,75	580996,38	Verdeling	Normaal	50	5,00	9954,19	6,63	3,28
1379419	GRONINGEN	232581,16	580765,31	Verdeling	Normaal	50	5,00	9954,19	6,63	3,28
1379420	Peizerweg	232768,22	581128,50	Verdeling	Normaal	50	5,00	6637,83	6,76	2,92
1379421	Peizerweg	233052,98	581237,88	Verdeling	Normaal	50	5,00	5675,62	6,75	2,92
1379422	Peizerweg	232640,17	581002,44	Verdeling	Normaal	50	5,00	9227,17	6,73	2,99
1379423	Siersteenlaan	230315,12	582332,31	Verdeling	Normaal	50	5,00	9837,71	6,71	3,07
1379424	Johan van Zwedenlaan	230220,75	582335,81	Verdeling	Normaal	60	5,00	9969,59	6,60	3,13
1379425	Diamantlaan	231247,41	582215,12	Verdeling	Normaal	50	5,00	2837,29	6,70	3,10
1379426	Diamantlaan	231254,55	582183,62	Verdeling	Normaal	50	5,00	2837,29	6,70	3,10
1379427	Siersteenlaan	230565,86	582419,25	Verdeling	Normaal	50	5,00	10080,73	6,71	3,07
1379428	Siersteenlaan	230565,86	582419,25	Verdeling	Normaal	50	5,00	10080,73	6,71	3,07
1379429	Peizerweg	230607,73	580004,44	Verdeling	Normaal	50	5,00	0,00	--	--
1379430	Peizerweg	230715,88	580066,19	Verdeling	Normaal	50	5,00	473,08	6,62	3,79
1379431	Peizerweg	230602,06	580018,25	Verdeling	Normaal	50	5,00	473,08	6,62	3,79
1379432	Peizerweg	230591,88	580013,94	Verdeling	Normaal	50	5,00	473,08	6,62	3,79
1379433	Zuiderweg	230483,17	579947,75	Verdeling	Normaal	50	5,00	473,08	6,62	3,79
1379434	Peizerweg	231313,72	580323,06	Verdeling	Normaal	50	5,00	9911,36	6,71	3,07
1379435	Peizerweg	231313,72	580323,06	Verdeling	Normaal	50	5,00	9911,36	6,71	3,07
1379436	Peizerweg	231237,22	580289,44	Verdeling	Normaal	50	5,00	9911,36	6,71	3,07
1379437	Peizerweg	232768,22	581128,50	Verdeling	Normaal	50	5,00	6091,99	6,76	2,90
1379438	Peizerweg	232849,41	581162,00	Verdeling	Normaal	50	5,00	5746,82	6,75	2,92
1379439	Diamantlaan	231247,41	582215,12	Verdeling	Normaal	50	5,00	3785,20	6,70	3,10
1379440	Diamantlaan	231211,92	582332,50	Verdeling	Normaal	50	5,00	3785,20	6,70	3,10
1379441	Hoendiep	232663,77	581529,94	Verdeling	Normaal	50	5,00	14100,43	6,73	3,01
1379442	Hoendiep	232566,20	581512,69	Verdeling	Normaal	50	5,00	14090,69	6,73	3,01
1379443	Hoendiep	232621,77	581529,56	Verdeling	Normaal	50	5,00	9,74	6,64	3,74
1379444	Hoendiep	232439,28	581471,50	Verdeling	Normaal	50	5,00	9,74	6,64	3,74
1379445	Hoendiep	232439,28	581471,50	Verdeling	Normaal	50	5,00	297,44	6,68	3,64
1379446	Hoendiep	232267,02	581391,31	Verdeling	Normaal	50	5,00	297,44	6,68	3,64
1379447	Plataanlaan	231252,22	583572,56	Verdeling	Normaal	70	5,00	15846,76	6,62	3,31
1379448	Friesestraatweg	231158,47	583723,25	Verdeling	Normaal	70	5,00	9975,83	6,63	3,28
1379449	Friesestraatweg	231143,22	583726,44	Verdeling	Normaal	70	5,00	13934,07	6,62	3,29
1379450	Laan 1940-1945	232744,22	580468,49	Verdeling	Normaal	70	5,00	72867,75	6,63	3,28
1379451	Weg der Verenigde Naties	232464,63	579710,85	Verdeling	Snelweg	100	5,00	33916,82	6,64	3,18
1379452	Friesestraatweg	231252,22	583572,56	Verdeling	Normaal	70	5,00	15846,76	6,62	3,31
1379453	Weg der Verenigde Naties	232454,18	579721,91	Verdeling	Snelweg	100	5,00	45967,54	6,64	3,19

Model: 2030_hoog_evnm
Groep: (hoofdgroep)
Lijst van Wegen, voor rekenmethode Luchtkwaliteit - STACKS

ItemID	%Int(N)	%LV(D)	%LV(A)	%LV(N)	%MV(D)	%MV(A)	%MV(N)	%ZV(D)	%ZV(A)	%ZV(N)
1379371	0,90	94,96	97,74	95,06	4,04	1,79	3,64	1,00	0,47	1,30
1379372	0,90	94,64	97,59	94,74	4,29	1,91	3,88	1,07	0,50	1,38
1379373	0,90	95,97	98,20	96,05	3,23	1,43	2,91	0,80	0,37	1,04
1379374	0,90	95,97	98,20	96,05	3,23	1,43	2,91	0,80	0,37	1,04
1379375	0,90	97,99	99,11	98,03	1,61	0,70	1,45	0,40	0,18	0,52
1379376	0,90	96,09	98,26	96,17	3,13	1,38	2,83	0,78	0,36	1,01
1379377	0,90	96,25	98,33	96,33	3,00	1,32	2,71	0,75	0,34	0,96
1379378	1,05	84,89	92,39	83,56	11,54	5,56	11,17	3,57	2,05	5,28
1379379	0,68	97,85	98,97	98,51	1,34	0,65	1,09	0,81	0,38	0,40
1379380	0,68	97,85	98,97	98,51	1,34	0,65	1,09	0,81	0,38	0,40
1379381	1,03	96,25	98,23	95,87	2,87	1,30	2,81	0,89	0,48	1,33
1379382	1,03	96,82	98,50	96,50	2,43	1,09	2,38	0,75	0,40	1,12
1379383	1,04	88,91	94,54	87,87	8,47	3,99	8,24	2,62	1,47	3,89
1379384	1,04	88,91	94,54	87,87	8,47	3,99	8,24	2,62	1,47	3,89
1379385	0,91	88,87	94,83	89,08	8,91	4,11	8,05	2,22	1,07	2,87
1379386	0,90	96,19	98,31	96,27	3,05	1,34	2,75	0,76	0,35	0,98
1379387	0,90	90,87	95,81	91,05	7,31	3,33	6,60	1,82	0,87	2,35
1379388	0,90	96,09	98,26	96,17	3,13	1,38	2,83	0,78	0,36	1,01
1379389	1,10	96,82	97,84	95,71	1,79	1,09	1,84	1,39	1,07	2,45
1379390	1,14	87,40	91,16	83,57	7,09	4,44	7,05	5,51	4,39	9,38
1379391	1,14	88,76	92,15	85,27	6,33	3,95	6,32	4,91	3,90	8,41
1379392	1,11	94,90	96,51	93,17	2,87	1,75	2,93	2,23	1,73	3,90
1379393	0,65	82,84	91,06	87,48	10,69	5,62	9,15	6,47	3,32	3,36
1379394	0,92	92,67	96,12	89,76	5,06	2,37	4,89	2,27	1,50	5,35
1379395	0,90	91,97	96,33	92,12	6,43	2,91	5,81	1,60	0,76	2,07
1379396	0,90	91,97	96,33	92,12	6,43	2,91	5,81	1,60	0,76	2,07
1379397	0,90	92,53	96,60	92,68	5,98	2,70	5,40	1,49	0,70	1,92
1379398	0,68	98,88	99,47	99,23	0,70	0,34	0,57	0,42	0,20	0,21
1379399	0,90	94,64	97,59	94,74	4,29	1,91	3,88	1,07	0,50	1,38
1379400	0,68	98,89	99,47	99,23	0,69	0,33	0,56	0,42	0,20	0,21
1379401	0,90	99,27	99,68	99,29	0,58	0,25	0,52	0,14	0,07	0,19
1379402	0,90	96,28	98,34	96,35	2,98	1,31	2,69	0,74	0,34	0,96
1379403	0,90	95,97	98,20	96,05	3,23	1,43	2,91	0,80	0,37	1,04
1379404	0,90	96,15	98,28	96,22	3,08	1,36	2,78	0,77	0,35	0,99
1379405	0,90	97,99	99,11	98,03	1,61	0,70	1,45	0,40	0,18	0,52
1379406	0,90	97,97	99,11	98,01	1,62	0,71	1,46	0,40	0,18	0,52
1379407	0,90	97,99	99,11	98,03	1,61	0,70	1,45	0,40	0,18	0,52
1379408	0,90	98,20	99,21	98,24	1,44	0,63	1,30	0,36	0,16	0,46
1379409	0,90	97,99	99,11	98,03	1,61	0,70	1,45	0,40	0,18	0,52
1379410	0,68	98,37	99,22	98,87	1,02	0,49	0,83	0,62	0,29	0,30
1379411	0,90	96,09	98,26	96,17	3,13	1,38	2,83	0,78	0,36	1,01
1379412	0,68	98,86	99,46	99,21	0,71	0,34	0,58	0,43	0,20	0,21
1379413	0,68	98,86	99,46	99,21	0,71	0,34	0,58	0,43	0,20	0,21
1379414	0,67	93,16	96,64	95,18	4,26	2,11	3,53	2,58	1,25	1,30
1379415	0,68	98,74	99,40	99,13	0,79	0,38	0,64	0,48	0,22	0,24
1379416	0,68	98,74	99,40	99,13	0,79	0,38	0,64	0,48	0,22	0,24
1379417	0,93	91,48	95,47	88,17	5,88	2,77	5,65	2,63	1,76	6,18
1379418	0,92	92,68	96,13	89,78	5,05	2,37	4,88	2,26	1,50	5,34
1379419	0,92	92,68	96,13	89,78	5,05	2,37	4,88	2,26	1,50	5,34
1379420	0,91	86,39	93,57	86,63	10,90	5,10	9,86	2,71	1,33	3,51
1379421	0,91	86,69	93,73	86,93	10,66	4,98	9,64	2,65	1,29	3,43
1379422	0,90	91,17	95,95	91,34	7,07	3,21	6,38	1,76	0,84	2,27
1379423	0,90	96,37	98,39	96,44	2,91	1,28	2,62	0,72	0,33	0,93
1379424	1,03	96,25	98,23	95,87	2,87	1,30	2,81	0,89	0,48	1,33
1379425	0,90	97,90	99,07	97,94	1,69	0,74	1,52	0,42	0,19	0,54
1379426	0,90	97,90	99,07	97,94	1,69	0,74	1,52	0,42	0,19	0,54
1379427	0,90	96,28	98,34	96,35	2,98	1,31	2,69	0,74	0,34	0,96
1379428	0,90	96,28	98,34	96,35	2,98	1,31	2,69	0,74	0,34	0,96
1379429	--	100,00	100,00	100,00	--	--	--	--	--	--
1379430	0,68	98,74	99,40	99,13	0,79	0,38	0,64	0,48	0,22	0,24
1379431	0,68	98,74	99,40	99,13	0,79	0,38	0,64	0,48	0,22	0,24
1379432	0,68	98,74	99,40	99,13	0,79	0,38	0,64	0,48	0,22	0,24
1379433	0,68	98,74	99,40	99,13	0,79	0,38	0,64	0,48	0,22	0,24
1379434	0,90	96,17	98,29	96,24	3,07	1,35	2,77	0,76	0,35	0,99
1379435	0,90	96,17	98,29	96,24	3,07	1,35	2,77	0,76	0,35	0,99
1379436	0,90	96,17	98,29	96,24	3,07	1,35	2,77	0,76	0,35	0,99
1379437	0,91	85,25	92,99	85,51	11,81	5,56	10,68	2,94	1,45	3,81
1379438	0,91	86,76	93,77	87,00	10,60	4,95	9,59	2,64	1,29	3,42
1379439	0,90	98,34	99,27	98,37	1,33	0,58	1,20	0,33	0,15	0,43
1379440	0,90	98,34	99,27	98,37	1,33	0,58	1,20	0,33	0,15	0,43
1379441	0,90	91,97	96,34	92,12	6,43	2,91	5,81	1,60	0,76	2,07
1379442	0,90	91,97	96,33	92,12	6,43	2,91	5,81	1,60	0,76	2,07
1379443	0,67	95,64	97,88	96,95	2,72	1,33	2,23	1,65	0,79	0,82
1379444	0,67	95,64	97,88	96,95	2,72	1,33	2,23	1,65	0,79	0,82
1379445	0,66	89,56	94,76	92,55	6,50	3,29	5,45	3,94	1,94	2,00
1379446	0,66	89,56	94,76	92,55	6,50	3,29	5,45	3,94	1,94	2,00
1379447	0,91	94,94	97,35	92,86	3,50	1,62	3,41	1,57	1,03	3,73
1379448	0,92	92,89	96,25	90,06	4,91	2,30	4,75	2,20	1,45	5,19
1379449	0,92	93,79	96,74	91,28	4,29	2,00	4,16	1,92	1,26	4,55
1379450	0,92	93,11	96,36	90,35	4,76	2,23	4,61	2,13	1,41	5,04
1379451	0,95	86,50	92,63	81,63	9,33	4,51	8,77	4,17	2,86	9,60
1379452	0,91	94,94	97,35	92,86	3,50	1,62	3,41	1,57	1,03	3,73
1379453	0,94	87,41	93,16	82,80	8,70	4,19	8,21	3,89	2,65	8,99

Model: 2030_hoog_evnm
Groep: (hoofdgroep)
Lijst van Wegen, voor rekenmethode Luchtkwaliteit - STACKS

ItemID	Omschr.	X-1	Y-1	Type	Wegtype	V	Breedte	Totaal aantal	%Int(D)	%Int(A)
1379454	Weg der Verenigde Naties	232464,63	579710,85	Verdeling	Snelweg	100	5,00	33916,82	6,64	3,18
1379455	Weg der Verenigde Naties	232292,80	579607,16	Verdeling	Normaal	70	5,00	15312,09	6,63	3,27
1379456	Weg der Verenigde Naties	231834,72	579412,38	Verdeling	Snelweg	100	5,00	49228,92	6,64	3,21
1379457	Weg der Verenigde Naties	232578,95	579773,54	Verdeling	Normaal	70	5,00	33916,82	6,64	3,18
1379458	Weg der Verenigde Naties	233226,37	580096,52	Verdeling	Normaal	70	5,00	38034,86	6,64	3,18
1379459	Weg der Verenigde Naties	232454,18	579721,91	Verdeling	Normaal	70	5,00	53994,77	6,64	3,21
1379460	Laan 1940-1945	232744,22	580468,49	Verdeling	Normaal	70	5,00	36902,77	6,63	3,28
1379461	Weg der Verenigde Naties	232846,64	579936,49	Verdeling	Normaal	70	5,00	38755,25	6,64	3,18
1379462	Weg der Verenigde Naties	232726,41	579896,34	Verdeling	Normaal	70	5,00	2946,24	6,64	3,20
1379463	Vrijheidsplein	232874,41	579912,03	Verdeling	Normaal	70	5,00	13909,67	6,63	3,27
1379464	Laan 1940-1945	232804,39	580291,13	Verdeling	Normaal	70	5,00	3103,63	6,62	3,33
1379465	Laan 1940-1945	232804,39	580291,13	Verdeling	Normaal	70	5,00	33799,14	6,63	3,28
1379466	Weg der Verenigde Naties	232894,16	580004,35	Verdeling	Normaal	70	5,00	2946,24	6,64	3,20
1379467	Laan 1940-1945	232744,22	580468,49	Verdeling	Normaal	70	5,00	35964,98	6,63	3,28
1379468	Laan 1940-1945	232899,76	580149,69	Verdeling	Normaal	70	5,00	2551,48	6,62	3,31
1379469	Laan 1940-1945	232791,71	580358,47	Verdeling	Normaal	70	5,00	15210,55	6,63	3,29
1379470	Laan 1940-1945	232960,43	580034,19	Verdeling	Normaal	70	5,00	12659,07	6,63	3,29
1379471	Weg der Verenigde Naties	232292,80	579607,16	Verdeling	Normaal	70	5,00	5133,02	6,62	3,31
1379472	Weg der Verenigde Naties	233257,47	580105,25	Verdeling	Normaal	70	5,00	56594,48	6,64	3,22
1379473	Friesestraatweg	231253,62	583525,62	Verdeling	Normaal	70	5,00	33918,57	6,63	3,28
1379474	HOOGKERK 35	230409,00	579709,69	Verdeling	Normaal	70	5,00	13467,68	6,57	3,04
1379475	HOOGKERK 35	230257,48	579811,37	Verdeling	Normaal	70	5,00	13467,68	6,57	3,04
1379476	HOOGKERK 35	230394,45	579688,00	Verdeling	Normaal	70	5,00	12480,13	6,57	3,04
1379477	Weg der Verenigde Naties	232048,29	579498,59	Verdeling	Normaal	70	5,00	5419,08	6,63	3,28
1379478	Weg der Verenigde Naties	232454,18	579721,91	Verdeling	Normaal	70	5,00	8027,22	6,63	3,27
1379479	Weg der Verenigde Naties	232341,04	579712,77	Verdeling	Normaal	70	5,00	8027,22	6,63	3,27
1379480	Weg der Verenigde Naties	232425,53	579656,50	Verdeling	Normaal	70	5,00	5133,02	6,62	3,31
1379481	Weg der Verenigde Naties	232429,71	579751,51	Verdeling	Normaal	70	5,00	13446,30	6,63	3,28
1379482	Weg der Verenigde Naties	232846,64	579936,49	Verdeling	Normaal	70	5,00	15239,51	6,63	3,27
1379483	Vrijheidsplein	232874,41	579912,03	Verdeling	Normaal	70	5,00	13909,67	6,63	3,27
1379484	Weg der Verenigde Naties	232497,34	579692,09	Verdeling	Normaal	70	5,00	7848,62	6,63	3,28
1379485	Weg der Verenigde Naties	232573,67	579732,06	Verdeling	Normaal	70	5,00	3730,59	6,62	3,35
1379486	Weg der Verenigde Naties	232757,27	579850,54	Verdeling	Normaal	70	5,00	3730,59	6,62	3,35
1379487	Weg der Verenigde Naties	232757,27	579850,54	Verdeling	Normaal	70	5,00	10179,08	6,63	3,25
1379488	Weg der Verenigde Naties	232772,80	579882,30	Verdeling	Normaal	70	5,00	4118,03	6,64	3,22
1379489	Weg der Verenigde Naties	232405,83	579666,34	Verdeling	Normaal	70	5,00	10179,08	6,63	3,25
1379490	Weg der Verenigde Naties	232573,67	579732,06	Verdeling	Normaal	70	5,00	4118,03	6,64	3,22
1379491	Weg der Verenigde Naties	232690,58	579825,36	Verdeling	Normaal	70	5,00	4118,03	6,64	3,22
1379492	Weg der Verenigde Naties	232650,63	579788,39	Verdeling	Normaal	70	5,00	10179,08	6,63	3,25
1379493	Weg der Verenigde Naties	232465,32	579770,24	Verdeling	Normaal	70	5,00	2946,24	6,64	3,20
1379494	Weg der Verenigde Naties	232726,41	579896,34	Verdeling	Normaal	70	5,00	2946,24	6,64	3,20
1379495	Weg der Verenigde Naties	231817,06	579424,50	Verdeling	Snelweg	100	5,00	51386,61	6,64	3,20
1379496	Laan 1940-1945	232899,76	580149,69	Verdeling	Normaal	70	5,00	1250,60	6,64	3,16
1379497	Weg der Verenigde Naties	233093,70	580063,69	Verdeling	Normaal	70	5,00	59509,68	6,64	3,21
1379498	JULIANAWEG	233363,01	580140,38	Verdeling	Normaal	70	5,00	7745,92	6,63	3,26
1379499	Ruskenveen	230108,67	579942,31	Verdeling	Normaal	50	5,00	22911,71	6,71	3,07
1379500	Roderwolderdijk	229962,33	579980,38	Verdeling	Normaal	70	5,00	6393,48	6,60	3,14
1379501	HOOGKERK 35	230141,35	579872,33	Verdeling	Normaal	70	5,00	11889,38	6,57	3,04
1379502	Ruskenveen	230098,24	579918,15	Verdeling	Normaal	50	5,00	19243,37	6,72	3,04
1379503	Ruskenveen	230069,89	579912,89	Verdeling	Normaal	50	5,00	14415,98	6,73	3,02
1379504	Ruskenveen	230069,35	579886,28	Verdeling	Normaal	50	5,00	14415,98	6,73	3,02
1379505	Ruskenveen	230007,27	579795,49	Verdeling	Normaal	50	5,00	14415,98	6,73	3,02
1379506	Ruskenveen	230007,27	579795,49	Verdeling	Normaal	50	5,00	18611,47	6,72	3,03
1379507	Ruskenveen	230014,96	579775,53	Verdeling	Normaal	50	5,00	14494,89	6,71	3,06
1379508	Ruskenveen	230037,58	579784,15	Verdeling	Normaal	50	5,00	8363,29	6,71	3,08
1379509	Ruskenveen	230038,54	579809,58	Verdeling	Normaal	50	5,00	8363,29	6,71	3,08
1379510	Ruskenveen	230107,22	579889,46	Verdeling	Normaal	50	5,00	8363,29	6,71	3,08
1379511	Ruskenveen	230098,24	579918,15	Verdeling	Normaal	50	5,00	20252,67	6,72	3,04
1379512	Vrijheidsplein	233093,70	580063,69	Verdeling	Normaal	70	5,00	20754,43	6,63	3,28
1379513	Vrijheidsplein	232791,71	580358,47	Verdeling	Normaal	70	5,00	20754,43	6,63	3,28
1379514	Vrijheidsplein	232903,65	580056,43	Verdeling	Normaal	70	5,00	18559,63	6,63	3,29
1379515	Vrijheidsplein	233226,37	580096,52	Verdeling	Normaal	70	5,00	18559,63	6,63	3,29
1379516	Vrijheidsplein	233055,59	580021,13	Verdeling	Normaal	70	5,00	18559,63	6,63	3,29
1379517	VIERVERLATENWEG	229915,25	581748,81	Verdeling	Normaal	60	5,00	5167,95	6,65	2,96
1379518	VIERVERLATENWEG	229455,17	581931,75	Verdeling	Normaal	60	5,00	5167,95	6,65	2,96
1379519	NOORD-ZUIDROUTE	230270,64	581000,25	Verdeling	Normaal	60	5,00	10116,26	6,60	3,15
1379520	NOORD-ZUIDROUTE	230270,64	581000,25	Verdeling	Normaal	60	5,00	8028,65	6,60	3,14
1379521	Bangeweer	230270,64	581000,25	Verdeling	Normaal	60	5,00	3416,70	6,59	3,17
1379522	NOORD-ZUIDROUTE	230451,73	580123,62	Verdeling	Normaal	60	5,00	10082,24	6,60	3,14
1379523	Johan van Zwedenlaan	230203,55	581868,56	Verdeling	Normaal	60	5,00	9969,59	6,60	3,13
1379524	Johan van Zwedenlaan	230218,91	582283,31	Verdeling	Normaal	60	5,00	9969,59	6,60	3,13
1379525	Bangeweer	229637,47	581004,19	Verdeling	Normaal	60	5,00	3416,70	6,59	3,17
1379526	Bangeweer	230070,85	580997,52	Verdeling	Normaal	60	5,00	3416,70	6,59	3,17
1379527		231578,86	581764,69	Verdeling	Normaal	50	5,00	680,00	6,69	3,60
1379528		231676,22	581557,81	Verdeling	Normaal	50	5,00	680,00	6,69	3,60
1379529	Ruskenveen	230256,53	580030,06	Verdeling	Normaal	50	5,00	9980,14	6,71	3,07
1379530	Ruskenveen	230451,73	580123,62	Verdeling	Normaal	50	5,00	9980,14	6,71	3,07
1379531	Hoendiep	229502,22	581650,38	Verdeling	Normaal	50	5,00	59,84	6,69	3,12
1379532	Hoendiep	229735,27	581668,19	Verdeling	Normaal	50	5,00	59,84	6,69	3,12
1379533	Metaallaan	231607,20	582330,62	Verdeling	Normaal	50	5,00	2956,55	6,62	3,79
1379534	Metaallaan	231398,72	582263,44	Verdeling	Normaal	50	5,00	2956,55	6,62	3,79
1379535		231359,47	581686,19	Verdeling	Normaal	50	5,00	680,00	6,69	3,60
1379536		231578,86	581764,69	Verdeling	Normaal	50	5,00	680,00	6,69	3,60

Model: 2030_hoog_evnm
Groep: (hoofdgroep)
Lijst van Wegen, voor rekenmethode Luchtkwaliteit - STACKS

ItemID	%Int(N)	%LV(D)	%LV(A)	%LV(N)	%MV(D)	%MV(A)	%MV(N)	%ZV(D)	%ZV(A)	%ZV(N)
1379454	0,95	86,50	92,63	81,63	9,33	4,51	8,77	4,17	2,86	9,60
1379455	0,92	91,99	95,75	88,84	5,53	2,60	5,33	2,48	1,65	5,83
1379456	0,94	88,21	93,62	83,83	8,15	3,91	7,72	3,65	2,47	8,45
1379457	0,95	86,50	92,63	81,63	9,33	4,51	8,77	4,17	2,86	9,60
1379458	0,95	86,76	92,79	81,97	9,14	4,42	8,61	4,09	2,80	9,42
1379459	0,94	88,15	93,59	83,76	8,19	3,93	7,75	3,66	2,49	8,49
1379460	0,92	93,15	96,39	90,41	4,73	2,21	4,58	2,12	1,40	5,01
1379461	0,95	86,48	92,62	81,60	9,34	4,52	8,79	4,18	2,86	9,62
1379462	0,94	87,88	93,43	83,41	8,37	4,02	7,92	3,75	2,54	8,67
1379463	0,92	92,54	96,06	89,59	5,15	2,42	4,97	2,31	1,53	5,44
1379464	0,91	95,81	97,82	94,07	2,89	1,33	2,83	1,30	0,84	3,10
1379465	0,92	92,90	96,25	90,08	4,90	2,29	4,74	2,19	1,45	5,19
1379466	0,94	87,88	93,43	83,41	8,37	4,02	7,92	3,75	2,54	8,67
1379467	0,92	93,06	96,34	90,29	4,79	2,24	4,63	2,14	1,42	5,07
1379468	0,91	94,58	97,16	92,37	3,74	1,74	3,64	1,67	1,10	3,99
1379469	0,92	93,51	96,58	90,90	4,48	2,09	4,34	2,01	1,32	4,76
1379470	0,92	93,29	96,47	90,60	4,63	2,16	4,49	2,07	1,37	4,91
1379471	0,91	94,56	97,15	92,34	3,76	1,74	3,66	1,68	1,10	4,00
1379472	0,94	88,91	94,02	84,75	7,66	3,66	7,28	3,43	2,32	7,97
1379473	0,92	92,82	96,21	89,97	4,96	2,32	4,79	2,22	1,47	5,24
1379474	1,12	93,07	95,23	90,78	3,90	2,40	3,95	3,03	2,37	5,26
1379475	1,12	93,07	95,23	90,78	3,90	2,40	3,95	3,03	2,37	5,26
1379476	1,12	92,46	94,80	89,99	4,25	2,62	4,29	3,30	2,58	5,72
1379477	0,92	92,97	96,29	90,17	4,86	2,27	4,69	2,17	1,44	5,14
1379478	0,92	92,39	95,97	89,39	5,26	2,47	5,07	2,35	1,56	5,55
1379479	0,92	92,39	95,97	89,39	5,26	2,47	5,07	2,35	1,56	5,55
1379480	0,91	94,56	97,15	92,34	3,76	1,74	3,66	1,68	1,10	4,00
1379481	0,92	92,62	96,10	89,70	5,10	2,39	4,92	2,28	1,51	5,38
1379482	0,92	92,41	95,98	89,41	5,24	2,46	5,05	2,35	1,56	5,53
1379483	0,92	92,54	96,06	89,59	5,15	2,42	4,97	2,31	1,53	5,44
1379484	0,92	93,04	96,33	90,26	4,81	2,25	4,65	2,15	1,42	5,09
1379485	0,90	97,60	98,76	96,58	1,66	0,76	1,64	0,74	0,48	1,79
1379486	0,90	97,60	98,76	96,58	1,66	0,76	1,64	0,74	0,48	1,79
1379487	0,93	90,69	95,03	87,11	6,43	3,04	6,15	2,88	1,93	6,74
1379488	0,94	88,92	94,03	84,77	7,65	3,66	7,27	3,43	2,31	7,96
1379489	0,93	90,69	95,03	87,11	6,43	3,04	6,15	2,88	1,93	6,74
1379490	0,94	88,92	94,03	84,77	7,65	3,66	7,27	3,43	2,31	7,96
1379491	0,94	88,92	94,03	84,77	7,65	3,66	7,27	3,43	2,31	7,96
1379492	0,93	90,69	95,03	87,11	6,43	3,04	6,15	2,88	1,93	6,74
1379493	0,94	87,88	93,43	83,41	8,37	4,02	7,92	3,75	2,54	8,67
1379494	0,94	87,88	93,43	83,41	8,37	4,02	7,92	3,75	2,54	8,67
1379495	0,94	87,99	93,50	83,56	8,29	3,98	7,85	3,71	2,52	8,59
1379496	0,95	84,99	91,74	79,70	10,37	5,06	9,69	4,64	3,20	10,61
1379497	0,94	88,66	93,88	84,42	7,84	3,75	7,44	3,51	2,37	8,14
1379498	0,93	91,56	95,51	88,27	5,83	2,75	5,60	2,61	1,74	6,13
1379499	0,90	96,25	98,33	96,33	3,00	1,32	2,71	0,75	0,34	0,96
1379500	1,03	96,44	98,32	96,08	2,72	1,23	2,66	0,84	0,45	1,26
1379501	1,12	93,29	95,38	91,06	3,78	2,32	3,83	2,93	2,29	5,10
1379502	0,90	93,94	97,27	94,06	4,85	2,17	4,38	1,21	0,56	1,56
1379503	0,90	92,67	96,67	92,81	5,87	2,65	5,30	1,46	0,69	1,89
1379504	0,90	92,67	96,67	92,81	5,87	2,65	5,30	1,46	0,69	1,89
1379505	0,90	92,67	96,67	92,81	5,87	2,65	5,30	1,46	0,69	1,89
1379506	0,90	93,33	96,98	93,46	5,34	2,40	4,82	1,33	0,62	1,72
1379507	0,90	95,53	98,00	95,62	3,58	1,59	3,23	0,89	0,41	1,15
1379508	0,90	96,73	98,55	96,79	2,62	1,15	2,37	0,65	0,30	0,84
1379509	0,90	96,73	98,55	96,79	2,62	1,15	2,37	0,65	0,30	0,84
1379510	0,90	96,73	98,55	96,79	2,62	1,15	2,37	0,65	0,30	0,84
1379511	0,90	94,46	97,51	94,56	4,44	1,98	4,01	1,10	0,52	1,43
1379512	0,92	92,74	96,16	89,85	5,02	2,35	4,84	2,25	1,49	5,30
1379513	0,92	92,74	96,16	89,85	5,02	2,35	4,84	2,25	1,49	5,30
1379514	0,92	93,31	96,47	90,63	4,62	2,16	4,47	2,07	1,37	4,90
1379515	0,92	93,31	96,47	90,63	4,62	2,16	4,47	2,07	1,37	4,90
1379516	0,92	93,31	96,47	90,63	4,62	2,16	4,47	2,07	1,37	4,90
1379517	1,05	84,89	92,39	83,56	11,54	5,56	11,17	3,57	2,05	5,28
1379518	1,05	84,89	92,39	83,56	11,54	5,56	11,17	3,57	2,05	5,28
1379519	1,02	97,07	98,62	96,77	2,24	1,01	2,20	0,69	0,37	1,04
1379520	1,03	96,63	98,41	96,28	2,57	1,16	2,52	0,80	0,43	1,19
1379521	1,02	99,01	99,54	98,91	0,75	0,34	0,74	0,23	0,12	0,35
1379522	1,03	96,63	98,41	96,29	2,57	1,16	2,52	0,80	0,43	1,19
1379523	1,03	96,25	98,23	95,87	2,87	1,30	2,81	0,89	0,48	1,33
1379524	1,03	96,25	98,23	95,87	2,87	1,30	2,81	0,89	0,48	1,33
1379525	1,02	99,01	99,54	98,91	0,75	0,34	0,74	0,23	0,12	0,35
1379526	1,02	99,01	99,54	98,91	0,75	0,34	0,74	0,23	0,12	0,35
1379527	0,66	87,45	93,63	90,99	7,81	4,00	6,59	4,73	2,36	2,42
1379528	0,66	87,45	93,63	90,99	7,81	4,00	6,59	4,73	2,36	2,42
1379529	0,90	96,18	98,30	96,26	3,06	1,35	2,76	0,76	0,35	0,98
1379530	0,90	96,18	98,30	96,26	3,06	1,35	2,76	0,76	0,35	0,98
1379531	0,90	99,57	99,81	99,58	0,34	0,15	0,31	0,09	0,04	0,11
1379532	0,90	99,57	99,81	99,58	0,34	0,15	0,31	0,09	0,04	0,11
1379533	0,68	98,61	99,33	99,03	0,87	0,42	0,71	0,53	0,25	0,26
1379534	0,68	98,61	99,33	99,03	0,87	0,42	0,71	0,53	0,25	0,26
1379535	0,66	87,45	93,63	90,99	7,81	4,00	6,59	4,73	2,36	2,42
1379536	0,66	87,45	93,63	90,99	7,81	4,00	6,59	4,73	2,36	2,42

Model: 2030_hoog_evnm
Groep: (hoofdgroep)
Lijst van Wegen, voor rekenmethode Luchtkwaliteit - STACKS

ItemID	Omschr.	X-1	Y-1	Type	Wegtype	V	Breedte	Totaal aantal	%Int(D)	%Int(A)
1379537	Peizerweg	232400,34	580972,00	Verdeling	Normaal	50	5,00	15610,57	6,72	3,03
1379538	Peizerweg	232131,09	580861,50	Verdeling	Normaal	50	5,00	15610,57	6,72	3,03
1379539	Peizerweg	232131,09	580861,50	Verdeling	Normaal	50	5,00	9911,36	6,71	3,07
1379540	Diamantlaan	231257,95	581998,69	Verdeling	Normaal	50	5,00	2837,29	6,70	3,10
1379541	Hoendiep	231638,17	581430,50	Verdeling	Normaal	50	5,00	14153,02	6,71	3,05
1379542	Atoomweg	231916,64	581635,00	Verdeling	Normaal	50	5,00	3464,17	6,72	3,52
1379543	Atoomweg	232003,30	581419,06	Verdeling	Normaal	50	5,00	3464,17	6,72	3,52
1379544	Siersteenlaan	231331,86	582774,50	Verdeling	Normaal	50	5,00	7479,64	6,72	3,05
1379545	Siersteenlaan	231094,08	582698,12	Verdeling	Normaal	50	5,00	7479,64	6,72	3,05
1379546	Peizerweg	230888,12	580146,12	Verdeling	Normaal	50	5,00	557,11	6,65	3,70
1379547	Peizerweg	231158,78	580248,56	Verdeling	Normaal	50	5,00	557,11	6,65	3,70
1379548	Hoendiep	231356,42	581492,38	Verdeling	Normaal	50	5,00	6646,67	6,74	2,96
1379549	Hoendiep	231078,64	581515,69	Verdeling	Normaal	50	5,00	6646,67	6,74	2,96
1379550	Peizerweg	231783,73	580718,25	Verdeling	Normaal	50	5,00	9911,36	6,71	3,07
1379551	Peizerweg	232038,65	580823,37	Verdeling	Normaal	50	5,00	9911,36	6,71	3,07
1379552	Diamantlaan	231359,00	581687,94	Verdeling	Normaal	50	5,00	2837,29	6,70	3,10
1379553	Diamantlaan	231288,84	581903,58	Verdeling	Normaal	50	5,00	2837,29	6,70	3,10
1379554	Friesestraatweg	231253,62	583525,62	Verdeling	Normaal	70	5,00	49765,34	6,63	3,29
1379555	Friesestraatweg	231386,27	583280,25	Verdeling	Normaal	70	5,00	47560,63	6,63	3,28
1379556		231350,28	583342,95	Verdeling	Normaal	70	5,00	3710,13	6,63	3,77
1379557	Friesestraatweg	231589,64	582867,38	Verdeling	Normaal	70	5,00	44637,61	6,63	3,28
1379558	Friesestraatweg	231460,30	583134,31	Verdeling	Normaal	70	5,00	44637,61	6,63	3,28
1379559	Hoendiep	232081,47	581336,94	Verdeling	Normaal	50	5,00	19043,81	6,72	3,02
1379560	Hoendiep	232130,89	581346,74	Verdeling	Normaal	70	5,00	6578,32	6,71	3,06
1379561	Hoendiep	232130,89	581346,74	Verdeling	Normaal	70	5,00	14494,32	6,72	3,04
1379562	Hoendiep	232181,63	581255,73	Verdeling	Normaal	70	5,00	14494,32	6,72	3,04
1379563		232547,83	580971,62	Verdeling	Normaal	70	5,00	32445,87	6,62	3,29
1379564		232547,83	580971,62	Verdeling	Normaal	70	5,00	30745,01	6,63	3,28
1379565		232484,59	581029,75	Verdeling	Normaal	70	5,00	23049,66	6,63	3,28
1379566		232471,79	581021,76	Verdeling	Normaal	70	5,00	20655,36	6,63	3,26
1379567	GRONINGEN	232297,48	581125,90	Verdeling	Normaal	70	5,00	9396,21	6,62	3,34
1379568	GRONINGEN	232484,59	581029,75	Verdeling	Normaal	70	5,00	9396,21	6,62	3,34
1379569	GRONINGEN	232297,48	581125,90	Verdeling	Normaal	70	5,00	10089,65	6,62	3,32
1379570	GRONINGEN	232471,79	581021,76	Verdeling	Normaal	70	5,00	10089,65	6,62	3,32
1379571		232294,82	581134,73	Verdeling	Normaal	70	5,00	23049,66	6,63	3,28
1379572		231966,77	581744,50	Verdeling	Normaal	70	5,00	24165,09	6,63	3,27
1379573		232147,41	581328,48	Verdeling	Normaal	70	5,00	23049,66	6,63	3,28
1379574		232133,15	581321,72	Verdeling	Normaal	70	5,00	20655,36	6,63	3,26
1379575	GRONINGEN	232113,25	581382,97	Verdeling	Normaal	70	5,00	3068,59	6,62	3,35
1379576	GRONINGEN	231997,56	581663,59	Verdeling	Normaal	70	5,00	3068,59	6,62	3,35
1379577	GRONINGEN	231987,77	581660,79	Verdeling	Normaal	70	5,00	3509,73	6,62	3,31
1379578		232113,25	581382,97	Verdeling	Normaal	70	5,00	3509,73	6,62	3,31
1379579		231966,77	581744,50	Verdeling	Normaal	70	5,00	26118,25	6,63	3,29
1379580	Friesestraatweg	231234,77	583661,50	Verdeling	Normaal	70	5,00	1783,44	6,63	3,25
1379581	Friesestraatweg	231200,16	583633,84	Verdeling	Normaal	70	5,00	285,73	6,63	3,27
1379582	Friesestraatweg	231200,16	583633,84	Verdeling	Normaal	70	5,00	23624,17	6,63	3,29
1379583	Friesestraatweg	231225,27	583582,28	Verdeling	Normaal	70	5,00	24606,82	6,63	3,29
1379584	Friesestraatweg	231227,46	583642,08	Verdeling	Normaal	70	5,00	1497,70	6,63	3,24
1379585	Friesestraatweg	231225,27	583582,28	Verdeling	Normaal	70	5,00	9311,76	6,63	3,26
1379586	Peizerweg	232640,17	581002,44	Verdeling	Normaal	50	5,00	7327,99	6,75	2,94
1379587	Peizerweg	232641,55	581069,19	Verdeling	Normaal	50	5,00	7327,99	6,75	2,94
1379588	Hoendiep	232130,89	581346,74	Verdeling	Normaal	50	5,00	14388,13	6,73	3,00
1379589	Hoendiep	232267,02	581391,31	Verdeling	Normaal	50	5,00	14388,13	6,73	3,00
1379590	Hoendiep	232151,06	581353,49	Verdeling	Normaal	50	5,00	14388,13	6,73	3,00
1379591		232285,20	581128,17	Verdeling	Normaal	70	5,00	20655,36	6,63	3,26
1379592	Peizerweg	232652,38	580900,31	Verdeling	Normaal	50	5,00	9227,17	6,73	2,99
1379593	Peizerweg	232641,19	580954,31	Verdeling	Normaal	50	5,00	9227,17	6,73	2,99
1379594	HOOGKERK 35	229683,92	580022,88	Verdeling	Normaal	70	5,00	6362,56	6,57	3,07
1379595	HOOGKERK 35	230007,27	579795,49	Verdeling	Normaal	70	5,00	4195,49	6,57	3,07
1379596	HOOGKERK 35	230170,53	579734,02	Verdeling	Normaal	70	5,00	12480,13	6,57	3,04
1379597	HOOGKERK 35	230037,58	579784,15	Verdeling	Normaal	70	5,00	6131,59	6,57	3,05
1379598	Ruskenveen	230006,53	579710,14	Verdeling	Normaal	50	5,00	12332,01	6,72	3,03
1379599		230006,53	579710,14	Verdeling	Normaal	70	5,00	2167,07	6,71	3,06
1379600		230006,53	579710,14	Verdeling	Normaal	70	5,00	6348,53	6,74	2,98
1379601	Weg der Verenigde Naties	232292,80	579607,16	Verdeling	Normaal	70	5,00	10179,08	6,63	3,25
1379602	Weg der Verenigde Naties	233257,47	580105,25	Verdeling	Normaal	70	5,00	56594,48	6,64	3,22
1379603	Weg der Verenigde Naties	233252,39	580123,35	Verdeling	Normaal	70	5,00	59509,68	6,64	3,21
1379604	Weg der Verenigde Naties	233363,01	580140,38	Verdeling	Normaal	70	5,00	48848,56	6,64	3,21
1379605	JULIANAWEG	233457,51	580173,25	Verdeling	Normaal	70	5,00	13808,32	6,63	3,27
1379606	Weg der Verenigde Naties	233457,51	580173,25	Verdeling	Normaal	70	5,00	35040,25	6,64	3,19
1379607	Kliefdiep	229813,03	582829,12	Verdeling	Normaal	50	5,00	0,00	--	--
1379608	Kliefdiep	230220,75	582335,81	Verdeling	Normaal	50	5,00	0,00	--	--
1379609	Kliefdiep	229785,71	582455,82	Verdeling	Normaal	50	5,00	0,00	--	--
1379610	Hoendiep	231874,03	581334,69	Verdeling	Normaal	50	5,00	14153,02	6,71	3,05
1379611	Hoendiep	231778,92	581364,71	Verdeling	Normaal	50	5,00	14153,02	6,71	3,05
1379612	NOORD-ZUIDROUTE	230198,11	581561,88	Verdeling	Normaal	60	5,00	9525,09	6,60	3,14
1379613	NOORD-ZUIDROUTE	230238,00	581197,37	Verdeling	Normaal	60	5,00	10116,26	6,60	3,15
1379614	NOORD-ZUIDROUTE	230490,62	580494,19	Verdeling	Normaal	60	5,00	9954,61	6,60	3,14
1379615	NOORD-ZUIDROUTE	230575,68	580313,44	Verdeling	Normaal	60	5,00	10082,24	6,60	3,14
1379616	Energieweg	231214,61	580482,77	Verdeling	Normaal	50	5,00	5022,87	6,69	3,12
1379617	Peizerweg	231158,78	580248,56	Verdeling	Normaal	50	5,00	557,11	6,65	3,70
1379618	Energieweg	231218,23	580438,23	Verdeling	Normaal	50	5,00	5022,87	6,69	3,12
1379619	NOORD-ZUIDROUTE	230490,62	580494,19	Verdeling	Normaal	60	5,00	9954,61	6,60	3,14

Model: 2030_hoog_evnm
Groep: (hoofdgroep)
Lijst van Wegen, voor rekenmethode Luchtkwaliteit - STACKS

ItemID	%Int(N)	%LV(D)	%LV(A)	%LV(N)	%MV(D)	%MV(A)	%MV(N)	%ZV(D)	%ZV(A)	%ZV(N)
1379537	0,90	93,83	97,22	93,95	4,94	2,21	4,46	1,23	0,57	1,59
1379538	0,90	93,83	97,22	93,95	4,94	2,21	4,46	1,23	0,57	1,59
1379539	0,90	96,17	98,29	96,24	3,07	1,35	2,77	0,76	0,35	0,99
1379540	0,90	97,90	99,07	97,94	1,69	0,74	1,52	0,42	0,19	0,54
1379541	0,90	95,07	97,79	95,17	3,95	1,75	3,56	0,98	0,46	1,27
1379542	0,65	82,84	91,06	87,48	10,69	5,62	9,15	6,47	3,32	3,36
1379543	0,65	82,84	91,06	87,48	10,69	5,62	9,15	6,47	3,32	3,36
1379544	0,90	94,53	97,54	94,63	4,38	1,95	3,96	1,09	0,51	1,41
1379545	0,90	94,53	97,54	94,63	4,38	1,95	3,96	1,09	0,51	1,41
1379546	0,67	93,16	96,64	95,18	4,26	2,11	3,53	2,58	1,25	1,30
1379547	0,67	93,16	96,64	95,18	4,26	2,11	3,53	2,58	1,25	1,30
1379548	0,91	88,87	94,83	89,08	8,91	4,11	8,05	2,22	1,07	2,87
1379549	0,91	88,87	94,83	89,08	8,91	4,11	8,05	2,22	1,07	2,87
1379550	0,90	96,17	98,29	96,24	3,07	1,35	2,77	0,76	0,35	0,99
1379551	0,90	96,17	98,29	96,24	3,07	1,35	2,77	0,76	0,35	0,99
1379552	0,90	97,90	99,07	97,94	1,69	0,74	1,52	0,42	0,19	0,54
1379553	0,90	97,90	99,07	97,94	1,69	0,74	1,52	0,42	0,19	0,54
1379554	0,92	93,50	96,58	90,88	4,49	2,10	4,35	2,01	1,33	4,77
1379555	0,92	93,08	96,35	90,31	4,78	2,24	4,62	2,14	1,42	5,06
1379556	0,68	97,51	98,80	98,27	1,55	0,75	1,27	0,94	0,44	0,47
1379557	0,92	92,67	96,12	89,76	5,06	2,37	4,89	2,27	1,50	5,35
1379558	0,92	92,67	96,12	89,76	5,06	2,37	4,89	2,27	1,50	5,35
1379559	0,90	93,15	96,89	93,28	5,49	2,47	4,96	1,36	0,64	1,77
1379560	0,90	95,74	98,10	95,82	3,41	1,51	3,08	0,85	0,39	1,10
1379561	0,90	94,32	97,44	94,43	4,55	2,03	4,11	1,13	0,53	1,46
1379562	0,90	94,32	97,44	94,43	4,55	2,03	4,11	1,13	0,53	1,46
1379563	0,92	93,82	96,75	91,33	4,27	1,99	4,14	1,91	1,26	4,53
1379564	0,92	92,93	96,27	90,11	4,89	2,29	4,72	2,19	1,45	5,17
1379565	0,92	92,75	96,17	89,88	5,01	2,34	4,83	2,24	1,48	5,29
1379566	0,93	91,70	95,59	88,46	5,73	2,70	5,51	2,57	1,71	6,03
1379567	0,91	96,45	98,16	94,96	2,45	1,13	2,41	1,10	0,71	2,64
1379568	0,91	96,45	98,16	94,96	2,45	1,13	2,41	1,10	0,71	2,64
1379569	0,91	95,44	97,62	93,55	3,15	1,46	3,08	1,41	0,92	3,37
1379570	0,91	95,44	97,62	93,55	3,15	1,46	3,08	1,41	0,92	3,37
1379571	0,92	92,75	96,17	89,88	5,01	2,34	4,83	2,24	1,48	5,29
1379572	0,92	92,13	95,83	89,03	5,44	2,55	5,24	2,43	1,62	5,73
1379573	0,92	92,75	96,17	89,88	5,01	2,34	4,83	2,24	1,48	5,29
1379574	0,93	91,70	95,59	88,46	5,73	2,70	5,51	2,57	1,71	6,03
1379575	0,90	97,33	98,62	96,19	1,84	0,84	1,82	0,83	0,53	1,99
1379576	0,90	97,33	98,62	96,19	1,84	0,84	1,82	0,83	0,53	1,99
1379577	0,91	94,64	97,20	92,45	3,70	1,72	3,60	1,66	1,09	3,95
1379578	0,91	94,64	97,20	92,45	3,70	1,72	3,60	1,66	1,09	3,95
1379579	0,92	93,29	96,47	90,60	4,63	2,16	4,49	2,07	1,37	4,91
1379580	0,93	90,78	95,08	87,23	6,37	3,01	6,10	2,85	1,91	6,68
1379581	0,92	92,20	95,87	89,12	5,39	2,53	5,19	2,41	1,60	5,68
1379582	0,92	93,43	96,54	90,79	4,54	2,12	4,40	2,03	1,34	4,81
1379583	0,92	93,31	96,47	90,63	4,62	2,16	4,48	2,07	1,37	4,90
1379584	0,93	90,51	94,93	86,87	6,55	3,11	6,27	2,93	1,97	6,86
1379585	0,93	91,55	95,51	88,25	5,84	2,75	5,61	2,61	1,74	6,14
1379586	0,91	87,54	94,16	87,77	9,98	4,63	9,02	2,48	1,21	3,21
1379587	0,91	87,54	94,16	87,77	9,98	4,63	9,02	2,48	1,21	3,21
1379588	0,90	91,93	96,31	92,08	6,47	2,93	5,84	1,61	0,76	2,08
1379589	0,90	91,93	96,31	92,08	6,47	2,93	5,84	1,61	0,76	2,08
1379590	0,90	91,93	96,31	92,08	6,47	2,93	5,84	1,61	0,76	2,08
1379591	0,93	91,70	95,59	88,46	5,73	2,70	5,51	2,57	1,71	6,03
1379592	0,90	91,17	95,95	91,34	7,07	3,21	6,38	1,76	0,84	2,27
1379593	0,90	91,17	95,95	91,34	7,07	3,21	6,38	1,76	0,84	2,27
1379594	1,11	95,74	97,09	94,28	2,40	1,46	2,45	1,86	1,44	3,27
1379595	1,11	95,88	97,19	94,47	2,32	1,41	2,37	1,80	1,39	3,16
1379596	1,12	92,46	94,80	89,99	4,25	2,62	4,29	3,30	2,58	5,72
1379597	1,11	94,27	96,07	92,34	3,23	1,98	3,29	2,51	1,95	4,38
1379598	0,90	93,77	97,19	93,89	4,99	2,23	4,50	1,24	0,58	1,60
1379599	0,90	95,16	97,83	95,26	3,87	1,72	3,50	0,96	0,45	1,25
1379600	0,90	90,14	95,45	90,32	7,90	3,61	7,14	1,96	0,94	2,54
1379601	0,93	90,69	95,03	87,11	6,43	3,04	6,15	2,88	1,93	6,74
1379602	0,94	88,91	94,02	84,75	7,66	3,66	7,28	3,43	2,32	7,97
1379603	0,94	88,66	93,88	84,42	7,84	3,75	7,44	3,51	2,37	8,14
1379604	0,94	88,48	93,78	84,20	7,95	3,81	7,54	3,56	2,41	8,26
1379605	0,92	91,93	95,72	88,77	5,57	2,62	5,36	2,49	1,66	5,87
1379606	0,94	87,13	93,00	82,44	8,89	4,29	8,38	3,98	2,71	9,18
1379607	--	100,00	100,00	100,00	--	--	--	--	--	--
1379608	--	100,00	100,00	100,00	--	--	--	--	--	--
1379609	--	100,00	100,00	100,00	--	--	--	--	--	--
1379610	0,90	95,07	97,79	95,17	3,95	1,75	3,56	0,98	0,46	1,27
1379611	0,90	95,07	97,79	95,17	3,95	1,75	3,56	0,98	0,46	1,27
1379612	1,03	96,82	98,50	96,50	2,43	1,09	2,38	0,75	0,40	1,12
1379613	1,02	97,07	98,62	96,77	2,24	1,01	2,20	0,69	0,37	1,04
1379614	1,03	96,74	98,47	96,41	2,49	1,12	2,44	0,77	0,41	1,15
1379615	1,03	96,63	98,41	96,29	2,57	1,16	2,52	0,80	0,43	1,19
1379616	0,90	99,47	99,77	99,48	0,42	0,18	0,38	0,10	0,05	0,14
1379617	0,67	93,16	96,64	95,18	4,26	2,11	3,53	2,58	1,25	1,30
1379618	0,90	99,47	99,77	99,48	0,42	0,18	0,38	0,10	0,05	0,14
1379619	1,03	96,74	98,47	96,41	2,49	1,12	2,44	0,77	0,41	1,15

Model: 2030_hoog_evnm
Groep: (hoofdgroep)
Lijst van Wegen, voor rekenmethode Luchtkwaliteit - STACKS

ItemID	Omschr.	X-1	Y-1	Type	Wegtype	V	Breedte	Totaal aantal	%Int(D)	%Int(A)
1379620	NOORD-ZUIDROUTE	230392,66	580668,52	Verdeling	Normaal	60	5,00	8028,65	6,60	3,14
1379621	Energieweg	230439,05	580584,00	Verdeling	Normaal	50	5,00	3815,89	6,62	3,78
1379622	Energieweg	231214,61	580482,77	Verdeling	Normaal	50	5,00	4046,29	6,69	3,12
1379623	Energieweg	231360,67	580577,37	Verdeling	Normaal	50	5,00	4046,29	6,61	3,80
1379626	Energieweg	230564,60	580342,48	Verdeling	Normaal	50	5,00	713,82	6,70	3,09
1379627	Energieweg	231214,61	580482,77	Verdeling	Normaal	50	5,00	1157,76	6,69	3,12
1379631	Energieweg	230650,12	580609,38	Verdeling	Normaal	50	5,00	3815,89	6,62	3,78
1379632	Energieweg	231006,88	580769,94	Verdeling	Normaal	50	5,00	3024,03	6,62	3,79
1379633	Hoendiep	231568,14	581459,06	Verdeling	Normaal	50	5,00	14153,02	6,71	3,05
1379634	Hoendiep	231396,75	581488,56	Verdeling	Normaal	50	5,00	7306,09	6,73	2,99
1653672		231222,82	581185,28	Verdeling	Normaal	50	7,00	2233,15	6,62	3,78
1653673	Energieweg	230972,11	581147,03	Verdeling	Normaal	50	7,00	5006,92	6,62	3,79
1653676		230244,06	581142,19	Verdeling	Normaal	50	7,00	4270,89	6,61	3,81
1653677		230971,86	581146,89	Verdeling	Normaal	50	7,00	3339,76	6,61	3,81
1653682		231471,35	581482,20	Verdeling	Normaal	50	7,00	9705,06	6,62	3,79
1653683		232013,94	581331,81	Verdeling	Normaal	50	7,00	1508,01	6,62	3,78
1653684	Energieweg	230972,19	581147,08	Verdeling	Normaal	50	7,00	5238,49	6,61	3,81
1653685		231461,49	581440,83	Verdeling	Normaal	50	7,00	4606,54	6,63	3,77
1653686		231788,69	581201,44	Verdeling	Normaal	50	7,00	783,06	6,62	3,78
1654228	Zijlvesterweg	228890,25	584578,94	Verdeling	Normaal	50	7,00	7170,89	6,61	3,10
1654229	Zijlvesterweg	228878,97	584515,31	Verdeling	Normaal	50	7,00	7170,89	6,61	3,10
1654230	Zijlvesterweg	228938,08	584362,50	Verdeling	Normaal	50	7,00	7090,81	6,61	3,10
1654231	Zijlvesterweg	228987,67	583966,50	Verdeling	Normaal	50	7,00	7090,81	6,61	3,10
1654232	Noodweg	229055,88	583885,12	Verdeling	Normaal	50	7,00	7090,81	6,61	3,10
1654233	Noodweg	229223,62	583816,88	Verdeling	Normaal	50	7,00	7090,81	6,72	3,04
1654234	Noodweg	229309,86	583261,56	Verdeling	Normaal	50	7,00	6497,16	6,72	3,03
1654235	Noodweg	229321,50	583028,25	Verdeling	Normaal	50	7,00	6318,42	6,72	3,03
1654236	LEEGEWEG	229576,06	582781,56	Verdeling	Normaal	50	7,00	3010,15	6,70	3,09
1654237	Noodweg	229284,14	583705,75	Verdeling	Normaal	50	7,00	7090,81	6,72	3,04
1654238	Kerkstraat	229370,52	581887,25	Verdeling	Normaal	50	7,00	4372,99	6,73	3,00
1654239	Noodweg	229284,14	583705,75	Verdeling	Normaal	50	7,00	6468,00	6,72	3,03
1654240	Noodweg	229297,03	583471,12	Verdeling	Normaal	50	7,00	6468,00	6,72	3,03
1654241	Noodweg	229309,86	583261,56	Verdeling	Normaal	50	7,00	6468,00	6,72	3,03
1654242	Noodweg	229297,03	583471,12	Verdeling	Normaal	50	7,00	6468,00	6,72	3,03
1654243	De Held	230227,83	582526,38	Verdeling	Normaal	50	7,00	5155,28	6,72	3,04
1654244	Siersteenlaan	230220,75	582335,81	Verdeling	Normaal	50	7,00	5155,28	6,72	3,04
1654245	De Held	230245,16	582887,56	Verdeling	Normaal	50	7,00	4144,28	6,71	3,05
1654246	De Held	230245,16	582887,56	Verdeling	Normaal	50	7,00	4144,28	6,71	3,05
1654247	LEEGEWEG	230014,97	582883,62	Verdeling	Normaal	50	7,00	3010,15	6,70	3,09
1654248	LEEGEWEG	230256,53	582936,62	Verdeling	Normaal	50	7,00	3010,15	6,70	3,09
1654249	Kerkstraat	229370,05	581620,62	Verdeling	Normaal	50	7,00	4372,99	6,73	3,00
1654250	Kerkstraat	229370,52	581887,25	Verdeling	Normaal	50	7,00	4372,99	6,73	3,00
1654251	LEEGEWEG	229321,30	582795,75	Verdeling	Normaal	50	7,00	6318,42	6,72	3,03
1654252	LEEGEWEG	229321,50	583028,25	Verdeling	Normaal	50	7,00	6318,42	6,72	3,03
1654253	De Held	230237,12	582778,81	Verdeling	Normaal	50	7,00	4144,28	6,71	3,05
1654254	De Held	230227,83	582526,38	Verdeling	Normaal	50	7,00	4144,28	6,71	3,05
1654255	LEEGEWEG	229576,06	582781,56	Verdeling	Normaal	50	7,00	2644,64	6,70	3,09
1654256	LEEGEWEG	229321,30	582795,75	Verdeling	Normaal	50	7,00	2644,64	6,70	3,09
1654257	Kerkstraat	229321,30	582795,75	Verdeling	Normaal	50	7,00	4766,61	6,73	3,01
1654258	Kerkstraat	229345,14	582288,62	Verdeling	Normaal	50	7,00	4372,99	6,73	3,00
1654259	LEEGEWEG	229649,34	582783,88	Verdeling	Normaal	50	7,00	3010,15	6,70	3,09
1654260	Kerkstraat	229345,14	582288,62	Verdeling	Normaal	50	7,00	4372,99	6,73	3,00
1654261	Kerkstraat	229360,61	581988,12	Verdeling	Normaal	50	7,00	4372,99	6,73	3,00
1654262	Kerkstraat	229349,40	582188,72	Verdeling	Normaal	50	7,00	4372,99	6,73	3,00
1654263	Kerkstraat	229324,90	582695,81	Verdeling	Normaal	50	7,00	4372,99	6,73	3,00
1654264	Kerkstraat	229338,84	582388,43	Verdeling	Normaal	50	7,00	4372,99	6,73	3,00
1654265	Kerkstraat	229329,03	582595,90	Verdeling	Normaal	50	7,00	4372,99	6,73	3,00
1654266	LEEGEWEG	230014,97	582883,62	Verdeling	Normaal	50	7,00	3010,15	6,70	3,09
1654267	LEEGEWEG	229745,91	582809,51	Verdeling	Normaal	50	7,00	3010,15	6,70	3,09

Model: 2030_hoog_evnm
Groep: (hoofdgroep)
Lijst van Wegen, voor rekenmethode Luchtkwaliteit - STACKS

ItemID	%Int(N)	%LV(D)	%LV(A)	%LV(N)	%MV(D)	%MV(A)	%MV(N)	%ZV(D)	%ZV(A)	%ZV(N)
1379620	1,03	96,63	98,41	96,28	2,57	1,16	2,52	0,80	0,43	1,19
1379621	0,68	98,32	99,20	98,84	1,04	0,50	0,85	0,63	0,30	0,31
1379622	0,90	99,51	99,79	99,52	0,39	0,17	0,35	0,10	0,04	0,13
1379623	0,68	99,50	99,76	99,65	0,31	0,15	0,25	0,19	0,09	0,09
1379626	0,90	97,28	98,80	97,34	2,18	0,96	1,96	0,54	0,25	0,70
1379627	0,90	99,41	99,74	99,42	0,47	0,21	0,43	0,12	0,05	0,15
1379631	0,68	98,32	99,20	98,84	1,04	0,50	0,85	0,63	0,30	0,31
1379632	0,68	98,56	99,31	99,00	0,90	0,43	0,73	0,54	0,26	0,27
1379633	0,90	95,07	97,79	95,17	3,95	1,75	3,56	0,98	0,46	1,27
1379634	0,90	90,87	95,81	91,05	7,31	3,33	6,60	1,82	0,87	2,35
1653672	0,68	98,10	99,09	98,68	1,18	0,57	0,96	0,72	0,34	0,35
1653673	0,68	98,98	99,52	99,30	0,63	0,30	0,52	0,38	0,18	0,19
1653676	0,68	99,80	99,91	99,86	0,12	0,06	0,10	0,08	0,04	0,04
1653677	0,68	99,74	99,88	99,82	0,16	0,08	0,13	0,10	0,05	0,05
1653682	0,68	98,74	99,40	99,13	0,78	0,38	0,64	0,47	0,22	0,23
1653683	0,68	98,12	99,10	98,69	1,17	0,57	0,96	0,71	0,33	0,35
1653684	0,68	99,95	99,98	99,96	0,03	0,02	0,03	0,02	0,01	0,01
1653685	0,68	97,41	98,76	98,20	1,61	0,78	1,32	0,98	0,46	0,48
1653686	0,68	98,13	99,10	98,70	1,17	0,56	0,95	0,71	0,33	0,35
1654228	1,03	94,15	97,20	93,57	4,47	2,04	4,37	1,38	0,75	2,06
1654229	1,03	94,15	97,20	93,57	4,47	2,04	4,37	1,38	0,75	2,06
1654230	1,03	94,20	97,23	93,63	4,43	2,02	4,33	1,37	0,75	2,04
1654231	1,03	94,20	97,23	93,63	4,43	2,02	4,33	1,37	0,75	2,04
1654232	1,03	94,20	97,23	93,63	4,43	2,02	4,33	1,37	0,75	2,04
1654233	0,90	94,13	97,35	94,24	4,70	2,10	4,24	1,17	0,55	1,51
1654234	0,90	93,45	97,03	93,57	5,25	2,35	4,74	1,30	0,61	1,69
1654235	0,90	93,28	96,95	93,41	5,38	2,42	4,86	1,34	0,63	1,73
1654236	0,90	97,57	98,93	97,62	1,94	0,85	1,75	0,48	0,22	0,62
1654237	0,90	94,13	97,35	94,24	4,70	2,10	4,24	1,17	0,55	1,51
1654238	0,90	91,64	96,18	91,80	6,69	3,03	6,04	1,66	0,79	2,15
1654239	0,90	93,71	97,16	93,83	5,04	2,26	4,55	1,25	0,59	1,62
1654240	0,90	93,71	97,16	93,83	5,04	2,26	4,55	1,25	0,59	1,62
1654241	0,90	93,71	97,16	93,83	5,04	2,26	4,55	1,25	0,59	1,62
1654242	0,90	93,71	97,16	93,83	5,04	2,26	4,55	1,25	0,59	1,62
1654243	0,90	94,31	97,44	94,42	4,55	2,03	4,11	1,13	0,53	1,46
1654244	0,90	94,31	97,44	94,42	4,55	2,03	4,11	1,13	0,53	1,46
1654245	0,90	94,97	97,74	95,07	4,03	1,79	3,63	1,00	0,47	1,30
1654246	0,90	94,97	97,74	95,07	4,03	1,79	3,63	1,00	0,47	1,30
1654247	0,90	97,57	98,93	97,62	1,94	0,85	1,75	0,48	0,22	0,62
1654248	0,90	97,57	98,93	97,62	1,94	0,85	1,75	0,48	0,22	0,62
1654249	0,90	91,64	96,18	91,80	6,69	3,03	6,04	1,66	0,79	2,15
1654250	0,90	91,64	96,18	91,80	6,69	3,03	6,04	1,66	0,79	2,15
1654251	0,90	93,28	96,95	93,41	5,38	2,42	4,86	1,34	0,63	1,73
1654252	0,90	93,28	96,95	93,41	5,38	2,42	4,86	1,34	0,63	1,73
1654253	0,90	94,97	97,74	95,07	4,03	1,79	3,63	1,00	0,47	1,30
1654254	0,90	94,97	97,74	95,07	4,03	1,79	3,63	1,00	0,47	1,30
1654255	0,90	97,62	98,95	97,67	1,91	0,83	1,72	0,47	0,22	0,61
1654256	0,90	97,62	98,95	97,67	1,91	0,83	1,72	0,47	0,22	0,61
1654257	0,90	92,33	96,51	92,48	6,14	2,77	5,55	1,53	0,72	1,98
1654258	0,90	91,64	96,18	91,80	6,69	3,03	6,04	1,66	0,79	2,15
1654259	0,90	97,57	98,93	97,62	1,94	0,85	1,75	0,48	0,22	0,62
1654260	0,90	91,64	96,18	91,80	6,69	3,03	6,04	1,66	0,79	2,15
1654261	0,90	91,64	96,18	91,80	6,69	3,03	6,04	1,66	0,79	2,15
1654262	0,90	91,64	96,18	91,80	6,69	3,03	6,04	1,66	0,79	2,15
1654263	0,90	91,64	96,18	91,80	6,69	3,03	6,04	1,66	0,79	2,15
1654264	0,90	91,64	96,18	91,80	6,69	3,03	6,04	1,66	0,79	2,15
1654265	0,90	91,64	96,18	91,80	6,69	3,03	6,04	1,66	0,79	2,15
1654266	0,90	97,57	98,93	97,62	1,94	0,85	1,75	0,48	0,22	0,62
1654267	0,90	97,57	98,93	97,62	1,94	0,85	1,75	0,48	0,22	0,62

Model: 2030_hoog_Held3
Groep: (hoofdgroep)
Lijst van Wegen, voor rekenmethode Luchtkwaliteit - STACKS

ItemID	Omschr.	X-1	Y-1	Type	Wegtype	V	Breedte	Totaal aantal	%Int(D)	%Int(A)
1379643	Weg der Verenigde Naties	229679,03	580051,19	Verdeling	Snelweg	100	5,00	37080,74	6,58	2,97
1379644	Weg der Verenigde Naties	229683,92	580022,88	Verdeling	Snelweg	100	5,00	35689,89	6,58	2,98
1379645	Weg der Verenigde Naties	227157,19	579914,81	Verdeling	Snelweg	130	5,00	41059,02	6,58	2,99
1379646	Weg der Verenigde Naties	228011,72	580199,06	Verdeling	Snelweg	130	5,00	42535,82	6,58	2,99
1379647	Weg der Verenigde Naties	228173,05	580244,06	Verdeling	Snelweg	130	5,00	42535,82	6,58	2,99
1379648	Weg der Verenigde Naties	228373,14	580264,31	Verdeling	Snelweg	130	5,00	42535,82	6,58	2,99
1379649	Weg der Verenigde Naties	229022,23	580229,19	Verdeling	Snelweg	130	5,00	42535,82	6,58	2,99
1379650	Weg der Verenigde Naties	229217,41	580210,00	Verdeling	Snelweg	130	5,00	42535,82	6,58	2,99
1379651	Weg der Verenigde Naties	229683,92	580022,88	Verdeling	Snelweg	130	5,00	42535,82	6,58	2,99
1379652	Weg der Verenigde Naties	227030,88	579889,06	Verdeling	Snelweg	130	5,00	40523,02	6,58	2,99
1379653	Weg der Verenigde Naties	228020,00	580223,00	Verdeling	Snelweg	130	5,00	42055,93	6,58	2,99
1379654	Weg der Verenigde Naties	228144,58	580257,56	Verdeling	Snelweg	130	5,00	42055,93	6,58	2,99
1379655	Weg der Verenigde Naties	228270,59	580276,56	Verdeling	Snelweg	130	5,00	42055,93	6,58	2,99
1379656	Weg der Verenigde Naties	228351,88	580280,56	Verdeling	Snelweg	130	5,00	42055,93	6,58	2,99
1379657	Weg der Verenigde Naties	229116,94	580237,88	Verdeling	Snelweg	130	5,00	42055,93	6,58	2,99
1379658	Weg der Verenigde Naties	229327,80	580200,12	Verdeling	Snelweg	130	5,00	42055,93	6,58	2,99
1379659	Weg der Verenigde Naties	229679,03	580051,19	Verdeling	Snelweg	130	5,00	42055,93	6,58	2,99
1379660	Weg der Verenigde Naties	230394,45	579688,00	Verdeling	Snelweg	100	5,00	35689,89	6,58	2,98
1379661	Weg der Verenigde Naties	230409,00	579709,69	Verdeling	Snelweg	100	5,00	37080,74	6,58	2,97
1379662	Weg der Verenigde Naties	230394,45	579688,00	Verdeling	Snelweg	100	5,00	47972,35	6,64	3,20
1379663	Weg der Verenigde Naties	230409,00	579709,69	Verdeling	Snelweg	100	5,00	50193,36	6,64	3,20
1379664	Weg der Verenigde Naties	230728,08	579565,88	Verdeling	Snelweg	100	5,00	47972,35	6,64	3,20
1379665	Weg der Verenigde Naties	231225,00	579427,00	Verdeling	Snelweg	100	5,00	47972,35	6,64	3,20
1379666	Weg der Verenigde Naties	231368,70	579398,56	Verdeling	Snelweg	100	5,00	47972,35	6,64	3,20
1379667	Weg der Verenigde Naties	231587,42	579382,94	Verdeling	Snelweg	100	5,00	47972,35	6,64	3,20
1379668	Weg der Verenigde Naties	230799,08	579560,44	Verdeling	Snelweg	100	5,00	50193,36	6,64	3,20
1379669	Weg der Verenigde Naties	231193,72	579449,75	Verdeling	Snelweg	100	5,00	50193,36	6,64	3,20
1379670	Weg der Verenigde Naties	231364,88	579414,38	Verdeling	Snelweg	100	5,00	50193,36	6,64	3,20
1379671	Weg der Verenigde Naties	231597,69	579398,06	Verdeling	Snelweg	100	5,00	50193,36	6,64	3,20
1379672	HOOGKERK 35	229679,03	580051,19	Verdeling	Normaal	70	5,00	4975,19	6,57	3,08
1379673	HOOGKERK 35	229962,33	579980,38	Verdeling	Normaal	70	5,00	4975,19	6,57	3,08
1379674	Hoendiep	232663,77	581529,94	Verdeling	Normaal	50	5,00	13299,84	6,73	3,02
1379675	Hoendiep	229846,91	581688,88	Verdeling	Normaal	50	5,00	736,77	6,69	3,13
1379676	Diamantlaan	231359,47	581686,19	Verdeling	Normaal	50	5,00	3570,75	6,71	3,08
1379677	Peizerweg	231580,44	580435,19	Verdeling	Normaal	50	5,00	9539,82	6,71	3,07
1379678	Peizerweg	231559,64	580585,94	Verdeling	Normaal	50	5,00	9539,82	6,71	3,07
1379679	Peizerweg	232520,75	580996,38	Verdeling	Normaal	50	5,00	15635,45	6,72	3,03
1379680	GRONINGEN	232689,72	580794,94	Verdeling	Normaal	50	5,00	2616,05	6,62	3,30
1379681	GRONINGEN	232581,16	580765,31	Verdeling	Normaal	50	5,00	1833,97	6,63	3,23
1379682	GRONINGEN	232581,16	580765,31	Verdeling	Normaal	70	5,00	7823,66	6,63	3,28
1379683	Siersteenlaan	230315,12	582332,31	Verdeling	Normaal	50	5,00	7561,10	6,71	3,06
1379684	Hoendiep	229370,05	581620,62	Verdeling	Normaal	50	5,00	37,65	6,69	3,12
1379685	Zuiderweg	230287,23	579835,81	Verdeling	Normaal	50	5,00	449,31	6,62	3,79
1379686	Metaallaan	231247,41	582215,12	Verdeling	Normaal	50	5,00	2275,10	6,62	3,79
1379687	Hoendiep	231568,14	581459,06	Verdeling	Normaal	50	5,00	14511,55	6,71	3,06
1379688	Peizerweg	232520,75	580996,38	Verdeling	Normaal	50	5,00	10663,82	6,73	3,01
1379689	Peizerweg	231610,19	580647,94	Verdeling	Normaal	50	5,00	9539,82	6,71	3,07
1379690		231676,22	581557,81	Verdeling	Normaal	50	5,00	693,86	6,69	3,62
1379691	Hoendiep	232566,20	581512,69	Verdeling	Normaal	50	5,00	13971,92	6,73	3,00
1379692	Peizerweg	232640,17	581002,44	Verdeling	Normaal	50	5,00	10663,82	6,73	3,01
1379693	Peizerweg	231580,44	580435,19	Verdeling	Normaal	50	5,00	9539,82	6,71	3,07
1379694		231916,64	581635,00	Verdeling	Normaal	50	5,00	3454,34	6,72	3,52
1379695	Diamantlaan	231257,95	581998,69	Verdeling	Normaal	50	5,00	3331,52	6,70	3,10
1379696	Hoendiep	229502,22	581650,38	Verdeling	Normaal	50	5,00	37,65	6,69	3,12
1379697	Hoendiep	229846,91	581688,88	Verdeling	Normaal	50	5,00	37,65	6,69	3,12
1379698	Hoendiep	230514,72	581567,56	Verdeling	Normaal	60	5,00	6695,42	6,63	3,04
1379699	Hoendiep	229915,25	581748,81	Verdeling	Normaal	60	5,00	4747,12	6,65	2,97
1379700	Hoendiep	230470,88	581580,88	Verdeling	Normaal	60	5,00	6695,42	6,63	3,04
1379701	Hoendiep	231078,64	581515,69	Verdeling	Normaal	50	5,00	7190,96	6,74	2,97
1379702	Hoendiep	230919,61	581534,81	Verdeling	Normaal	50	5,00	1475,40	6,64	3,75
1379703	Diamantlaan	231346,50	581681,94	Verdeling	Normaal	50	5,00	0,00	--	--
1379704	Friesestraatweg	231981,33	582131,31	Verdeling	Normaal	70	5,00	49787,63	6,63	3,27
1379705	Siersteenlaan	231589,64	582867,38	Verdeling	Normaal	50	5,00	10251,34	6,71	3,05
1379706	Siersteenlaan	231529,36	582840,38	Verdeling	Normaal	50	5,00	10251,34	6,71	3,05
1379707	Metaallaan	231836,27	582426,56	Verdeling	Normaal	50	5,00	5540,06	6,62	3,78
1379708	Laan 1940-1945	231966,77	581744,50	Verdeling	Normaal	70	5,00	48160,77	6,63	3,27
1379709	Laan 1940-1945	231981,33	582131,31	Verdeling	Normaal	70	5,00	48160,77	6,63	3,27
1379710	Laan 1940-1945	231958,56	581892,31	Verdeling	Normaal	70	5,00	48160,77	6,63	3,27
1379711	Hoendiep	231874,03	581334,69	Verdeling	Normaal	50	5,00	14511,55	6,71	3,06
1379712	Hoendiep	232013,80	581331,81	Verdeling	Normaal	50	5,00	19374,74	6,72	3,03
1379713	GRONINGEN	232670,67	580772,81	Verdeling	Normaal	50	5,00	2616,05	6,62	3,30
1379714	Laan 1940-1945	232547,83	580971,62	Verdeling	Normaal	70	5,00	59654,49	6,63	3,28
1379715	GRONINGEN	232689,72	580794,94	Verdeling	Normaal	70	5,00	6505,72	6,63	3,23
1379716	Laan 1940-1945	232630,12	580801,94	Verdeling	Normaal	70	5,00	55204,47	6,63	3,28
1379717	GRONINGEN	232586,81	580742,88	Verdeling	Normaal	70	5,00	7823,66	6,63	3,28
1379718	GRONINGEN	232598,48	580751,12	Verdeling	Normaal	50	5,00	1833,97	6,63	3,23
1379719	Friesestraatweg	231589,64	582867,38	Verdeling	Normaal	70	5,00	47009,77	6,63	3,27
1379720	Friesestraatweg	231709,45	582625,62	Verdeling	Normaal	70	5,00	47009,77	6,63	3,27
1379721	Friesestraatweg	231836,27	582426,56	Verdeling	Normaal	70	5,00	47009,77	6,63	3,27
1379722	Friesestraatweg	231709,45	582625,62	Verdeling	Normaal	70	5,00	47009,77	6,63	3,27
1379723	Friesestraatweg	231836,27	582426,56	Verdeling	Normaal	70	5,00	49787,63	6,63	3,27
1379724	Friesestraatweg	231935,66	582277,56	Verdeling	Normaal	70	5,00	49787,63	6,63	3,27
1379725	Diamantlaan	231051,45	582829,69	Verdeling	Normaal	50	5,00	3068,16	6,62	3,80

Model: 2030_hoog_Held3
Groep: (hoofdgroep)
Lijst van Wegen, voor rekenmethode Luchtkwaliteit - STACKS

ItemID	%Int(N)	%LV(D)	%LV(A)	%LV(N)	%MV(D)	%MV(A)	%MV(N)	%ZV(D)	%ZV(A)	%ZV(N)
1379643	1,15	86,11	90,22	81,97	7,82	4,92	7,73	6,07	4,86	10,30
1379644	1,14	86,70	90,65	82,70	7,49	4,70	7,42	5,81	4,65	9,88
1379645	1,14	88,19	91,74	84,56	6,65	4,15	6,62	5,16	4,10	8,82
1379646	1,14	88,16	91,72	84,52	6,67	4,17	6,64	5,18	4,12	8,84
1379647	1,14	88,16	91,72	84,52	6,67	4,17	6,64	5,18	4,12	8,84
1379648	1,14	88,16	91,72	84,52	6,67	4,17	6,64	5,18	4,12	8,84
1379649	1,14	88,16	91,72	84,52	6,67	4,17	6,64	5,18	4,12	8,84
1379650	1,14	88,16	91,72	84,52	6,67	4,17	6,64	5,18	4,12	8,84
1379651	1,14	88,16	91,72	84,52	6,67	4,17	6,64	5,18	4,12	8,84
1379652	1,14	87,51	91,24	83,71	7,03	4,40	6,99	5,46	4,35	9,31
1379653	1,14	87,45	91,20	83,63	7,07	4,43	7,02	5,49	4,37	9,35
1379654	1,14	87,45	91,20	83,63	7,07	4,43	7,02	5,49	4,37	9,35
1379655	1,14	87,45	91,20	83,63	7,07	4,43	7,02	5,49	4,37	9,35
1379656	1,14	87,45	91,20	83,63	7,07	4,43	7,02	5,49	4,37	9,35
1379657	1,14	87,45	91,20	83,63	7,07	4,43	7,02	5,49	4,37	9,35
1379658	1,14	87,45	91,20	83,63	7,07	4,43	7,02	5,49	4,37	9,35
1379659	1,14	87,45	91,20	83,63	7,07	4,43	7,02	5,49	4,37	9,35
1379660	1,14	86,70	90,65	82,70	7,49	4,70	7,42	5,81	4,65	9,88
1379661	1,15	86,11	90,22	81,97	7,82	4,92	7,73	6,07	4,86	10,30
1379662	0,94	87,77	93,37	83,27	8,45	4,06	7,99	3,78	2,57	8,74
1379663	0,94	87,52	93,23	82,94	8,62	4,15	8,14	3,86	2,63	8,91
1379664	0,94	87,77	93,37	83,27	8,45	4,06	7,99	3,78	2,57	8,74
1379665	0,94	87,77	93,37	83,27	8,45	4,06	7,99	3,78	2,57	8,74
1379666	0,94	87,77	93,37	83,27	8,45	4,06	7,99	3,78	2,57	8,74
1379667	0,94	87,77	93,37	83,27	8,45	4,06	7,99	3,78	2,57	8,74
1379668	0,94	87,52	93,23	82,94	8,62	4,15	8,14	3,86	2,63	8,91
1379669	0,94	87,52	93,23	82,94	8,62	4,15	8,14	3,86	2,63	8,91
1379670	0,94	87,52	93,23	82,94	8,62	4,15	8,14	3,86	2,63	8,91
1379671	0,94	87,52	93,23	82,94	8,62	4,15	8,14	3,86	2,63	8,91
1379672	1,10	97,40	98,23	96,48	1,47	0,89	1,51	1,14	0,88	2,01
1379673	1,10	97,40	98,23	96,48	1,47	0,89	1,51	1,14	0,88	2,01
1379674	0,90	92,68	96,67	92,82	5,86	2,64	5,30	1,46	0,69	1,89
1379675	0,90	99,96	99,98	99,96	0,03	0,01	0,03	0,01	--	0,01
1379676	0,90	96,81	98,59	96,88	2,55	1,12	2,30	0,63	0,29	0,82
1379677	0,90	96,06	98,25	96,14	3,15	1,39	2,84	0,78	0,36	1,01
1379678	0,90	96,06	98,25	96,14	3,15	1,39	2,84	0,78	0,36	1,01
1379679	0,90	93,66	97,13	93,78	5,08	2,27	4,59	1,26	0,59	1,63
1379680	0,92	94,10	96,90	91,70	4,08	1,90	3,96	1,83	1,20	4,34
1379681	0,94	89,43	94,32	85,43	7,30	3,48	6,95	3,27	2,20	7,61
1379682	0,92	92,65	96,12	89,74	5,08	2,38	4,90	2,27	1,51	5,36
1379683	0,90	95,72	98,09	95,80	3,43	1,52	3,09	0,85	0,39	1,10
1379684	0,90	99,21	99,66	99,23	0,63	0,27	0,57	0,16	0,07	0,20
1379685	0,68	98,79	99,42	99,16	0,75	0,36	0,61	0,46	0,21	0,23
1379686	0,68	98,64	99,35	99,06	0,85	0,41	0,69	0,51	0,24	0,25
1379687	0,90	95,30	97,90	95,40	3,76	1,67	3,39	0,94	0,43	1,21
1379688	0,90	92,47	96,57	92,61	6,03	2,72	5,45	1,50	0,71	1,94
1379689	0,90	96,06	98,25	96,14	3,15	1,39	2,84	0,78	0,36	1,01
1379690	0,66	88,35	94,12	91,66	7,25	3,70	6,10	4,39	2,18	2,24
1379691	0,90	91,72	96,21	91,87	6,64	3,01	5,99	1,65	0,78	2,14
1379692	0,90	92,47	96,57	92,61	6,03	2,72	5,45	1,50	0,71	1,94
1379693	0,90	96,06	98,25	96,14	3,15	1,39	2,84	0,78	0,36	1,01
1379694	0,65	82,53	90,88	87,25	10,88	5,74	9,33	6,59	3,38	3,43
1379695	0,90	98,24	99,23	98,28	1,41	0,61	1,27	0,35	0,16	0,45
1379696	0,90	99,21	99,66	99,23	0,63	0,27	0,57	0,16	0,07	0,20
1379697	0,90	99,21	99,66	99,23	0,63	0,27	0,57	0,16	0,07	0,20
1379698	1,04	90,06	95,14	89,12	7,59	3,55	7,39	2,35	1,31	3,49
1379699	1,04	85,84	92,91	84,58	10,81	5,18	10,48	3,34	1,91	4,95
1379700	1,04	90,06	95,14	89,12	7,59	3,55	7,39	2,35	1,31	3,49
1379701	0,90	89,99	95,38	90,17	8,02	3,67	7,24	1,99	0,95	2,58
1379702	0,67	96,08	98,10	97,26	2,44	1,19	2,00	1,48	0,70	0,74
1379703	--	100,00	100,00	100,00	--	--	--	--	--	--
1379704	0,92	92,26	95,90	89,21	5,35	2,51	5,15	2,39	1,59	5,64
1379705	0,90	94,95	97,73	95,04	4,05	1,80	3,65	1,01	0,47	1,30
1379706	0,90	94,95	97,73	95,04	4,05	1,80	3,65	1,01	0,47	1,30
1379707	0,68	98,04	99,06	98,64	1,22	0,59	0,99	0,74	0,35	0,37
1379708	0,92	92,25	95,90	89,20	5,35	2,51	5,16	2,39	1,59	5,64
1379709	0,92	92,25	95,90	89,20	5,35	2,51	5,16	2,39	1,59	5,64
1379710	0,92	92,25	95,90	89,20	5,35	2,51	5,16	2,39	1,59	5,64
1379711	0,90	95,30	97,90	95,40	3,76	1,67	3,39	0,94	0,43	1,21
1379712	0,90	93,25	96,94	93,38	5,40	2,43	4,88	1,34	0,63	1,74
1379713	0,92	94,10	96,90	91,70	4,08	1,90	3,96	1,83	1,20	4,34
1379714	0,92	92,63	96,11	89,71	5,09	2,38	4,91	2,28	1,51	5,38
1379715	0,93	89,97	94,63	86,15	6,93	3,29	6,61	3,10	2,08	7,24
1379716	0,92	92,67	96,13	89,76	5,06	2,37	4,89	2,27	1,50	5,35
1379717	0,92	92,65	96,12	89,74	5,08	2,38	4,90	2,27	1,51	5,36
1379718	0,94	89,43	94,32	85,43	7,30	3,48	6,95	3,27	2,20	7,61
1379719	0,92	91,97	95,74	88,81	5,55	2,61	5,34	2,48	1,65	5,85
1379720	0,92	91,97	95,74	88,81	5,55	2,61	5,34	2,48	1,65	5,85
1379721	0,92	91,97	95,74	88,81	5,55	2,61	5,34	2,48	1,65	5,85
1379722	0,92	91,97	95,74	88,81	5,55	2,61	5,34	2,48	1,65	5,85
1379723	0,92	92,26	95,90	89,21	5,35	2,51	5,15	2,39	1,59	5,64
1379724	0,92	92,26	95,90	89,21	5,35	2,51	5,15	2,39	1,59	5,64
1379725	0,68	99,14	99,59	99,40	0,54	0,26	0,44	0,32	0,15	0,16

Model: 2030_hoog_Held3
Groep: (hoofdgroep)
Lijst van Wegen, voor rekenmethode Luchtkwaliteit - STACKS

ItemID	Omschr.	X-1	Y-1	Type	Wegtype	V	Breedte	Totaal aantal	%Int(D)	%Int(A)
1379726	Siersteenlaan	231529,36	582840,38	Verdeling	Normaal	50	5,00	10251,34	6,71	3,05
1379727	Siersteenlaan	231450,78	582813,69	Verdeling	Normaal	50	5,00	10251,34	6,71	3,05
1379728	Siersteenlaan	231450,78	582813,69	Verdeling	Normaal	50	5,00	7491,60	6,72	3,05
1379729	Siersteenlaan	230896,61	582634,56	Verdeling	Normaal	50	5,00	7073,67	6,71	3,05
1379730	Siersteenlaan	231094,08	582698,12	Verdeling	Normaal	50	5,00	7073,67	6,71	3,05
1379731	Diamantlaan	231094,08	582698,12	Verdeling	Normaal	50	5,00	4019,38	6,70	3,10
1379732	Ruskenveen	230181,44	579993,19	Verdeling	Normaal	50	5,00	10982,62	6,71	3,05
1379733	Ruskenveen	230165,58	579985,75	Verdeling	Normaal	50	5,00	23984,61	6,71	3,06
1379734	VIERVERLATENWEG	229455,17	581931,75	Verdeling	Normaal	60	5,00	4193,22	6,65	2,94
1379735	Metaallaan	231607,20	582330,62	Verdeling	Normaal	50	5,00	4376,97	6,62	3,78
1379736	Metaallaan	231752,16	582377,44	Verdeling	Normaal	50	5,00	4376,97	6,62	3,78
1379737	Johan van Zwedenlaan	230196,50	581669,00	Verdeling	Normaal	60	5,00	12783,48	6,61	3,12
1379738	Johan van Zwedenlaan	230196,50	581669,00	Verdeling	Normaal	60	5,00	11763,37	6,61	3,13
1379739	Hoendiep	230514,72	581567,56	Verdeling	Normaal	60	5,00	6695,42	6,63	3,04
1379740	Hoendiep	230921,12	581523,88	Verdeling	Normaal	60	5,00	6695,42	6,63	3,04
1379741	Hoendiep	231356,42	581492,38	Verdeling	Normaal	50	5,00	7190,96	6,74	2,97
1379742	Diamantlaan	231381,16	581565,44	Verdeling	Normaal	50	5,00	3570,75	6,71	3,08
1379743	Hoendiep	231396,75	581488,56	Verdeling	Normaal	50	5,00	8631,14	6,73	3,01
1379744	Ruskenveen	230181,44	579993,19	Verdeling	Normaal	50	5,00	10982,62	6,71	3,05
1379745		227157,19	579914,81	Verdeling	Normaal	70	5,00	1699,70	6,57	3,08
1379746		228011,72	580199,06	Verdeling	Normaal	70	5,00	1476,80	6,58	2,98
1379747		228020,00	580223,00	Verdeling	Normaal	70	5,00	1532,91	6,58	2,97
1379748		227030,88	579889,06	Verdeling	Normaal	70	5,00	834,95	6,57	3,06
1379749	Atoomweg	232013,80	581331,81	Verdeling	Normaal	50	5,00	3454,34	6,72	3,52
1379750	Friesestraatweg	231460,30	583134,31	Verdeling	Normaal	70	5,00	41792,12	6,63	3,27
1379751	Hoendiep	232267,02	581391,31	Verdeling	Normaal	50	5,00	13971,92	6,73	3,00
1379752	Hoendiep	232518,00	581493,44	Verdeling	Normaal	50	5,00	13971,92	6,73	3,00
1379753	Hoendiep	232738,20	581519,69	Verdeling	Normaal	50	5,00	13299,84	6,73	3,02
1379754	Diamantlaan	230995,98	583001,88	Verdeling	Normaal	50	5,00	3323,20	6,62	3,79
1379755	Siersteenlaan	231331,86	582774,50	Verdeling	Normaal	50	5,00	7491,60	6,72	3,05
1379756	Diamantlaan	230995,98	583001,88	Verdeling	Normaal	50	5,00	3137,46	6,62	3,79
1379757	Diamantlaan	231051,45	582829,69	Verdeling	Normaal	50	5,00	3068,16	6,69	3,12
1379758	Siersteenlaan	230785,41	582598,81	Verdeling	Normaal	50	5,00	7767,47	6,71	3,06
1379759	Siersteenlaan	230896,61	582634,56	Verdeling	Normaal	50	5,00	7073,67	6,71	3,05
1379760	Siersteenlaan	230785,41	582598,81	Verdeling	Normaal	50	5,00	7249,57	6,71	3,06
1379761	Diamantlaan	231166,36	582474,31	Verdeling	Normaal	50	5,00	4210,31	6,70	3,10
1379762	Diamantlaan	231166,36	582474,31	Verdeling	Normaal	50	5,00	3802,80	6,70	3,10
1379763	Diamantlaan	231108,12	582653,81	Verdeling	Normaal	50	5,00	4019,38	6,70	3,10
1379764	Diamantlaan	231211,92	582332,50	Verdeling	Normaal	50	5,00	4327,43	6,70	3,10
1379765	Diamantlaan	231175,72	582445,94	Verdeling	Normaal	50	5,00	4210,31	6,70	3,10
1379766	Metaallaan	231398,72	582263,44	Verdeling	Normaal	50	5,00	2275,10	6,62	3,79
1379767	Ruskenveen	230256,53	580030,06	Verdeling	Normaal	50	5,00	10982,62	6,71	3,05
1379768	Johann Faberlaan	230139,83	580273,56	Verdeling	Normaal	30	5,00	433,48	6,62	3,79
1379769	Johann Faberlaan	230256,53	580030,06	Verdeling	Normaal	30	5,00	433,48	6,62	3,79
1379770	Peizerweg	230857,20	580131,44	Verdeling	Normaal	50	5,00	547,44	6,66	3,69
1379771	Peizerweg	230857,20	580131,44	Verdeling	Normaal	50	5,00	449,31	6,62	3,79
1379772	Zuiderweg	230483,17	579947,75	Verdeling	Normaal	50	5,00	449,31	6,62	3,79
1379773	GRONINGEN	232652,38	580900,31	Verdeling	Normaal	50	5,00	9121,77	6,63	3,25
1379774	GRONINGEN	232520,75	580996,38	Verdeling	Normaal	50	5,00	9657,63	6,63	3,27
1379775	GRONINGEN	232581,16	580765,31	Verdeling	Normaal	50	5,00	9657,63	6,63	3,27
1379776	Peizerweg	232768,22	581128,50	Verdeling	Normaal	50	5,00	6347,05	6,76	2,90
1379777	Peizerweg	233052,98	581237,88	Verdeling	Normaal	50	5,00	5332,66	6,76	2,90
1379778	Peizerweg	232640,17	581002,44	Verdeling	Normaal	50	5,00	9121,77	6,73	2,99
1379779	Siersteenlaan	230315,12	582332,31	Verdeling	Normaal	50	5,00	7561,10	6,71	3,06
1379780	Johan van Zwedenlaan	230220,75	582335,81	Verdeling	Normaal	60	5,00	12783,48	6,61	3,12
1379781	Diamantlaan	231247,41	582215,12	Verdeling	Normaal	50	5,00	3331,52	6,70	3,10
1379782	Diamantlaan	231254,55	582183,62	Verdeling	Normaal	50	5,00	3331,52	6,70	3,10
1379783	Siersteenlaan	230565,86	582419,25	Verdeling	Normaal	50	5,00	7767,47	6,71	3,06
1379784	Siersteenlaan	230565,86	582419,25	Verdeling	Normaal	50	5,00	7767,47	6,71	3,06
1379785	Peizerweg	230607,73	580004,44	Verdeling	Normaal	50	5,00	0,00	--	--
1379786	Peizerweg	230715,88	580066,19	Verdeling	Normaal	50	5,00	449,31	6,62	3,79
1379787	Peizerweg	230602,06	580018,25	Verdeling	Normaal	50	5,00	449,31	6,62	3,79
1379788	Peizerweg	230591,88	580013,94	Verdeling	Normaal	50	5,00	449,31	6,62	3,79
1379789	Zuiderweg	230483,17	579947,75	Verdeling	Normaal	50	5,00	449,31	6,62	3,79
1379790	Peizerweg	231313,72	580323,06	Verdeling	Normaal	50	5,00	9539,82	6,71	3,07
1379791	Peizerweg	231313,72	580323,06	Verdeling	Normaal	50	5,00	9539,82	6,71	3,07
1379792	Peizerweg	231237,22	580289,44	Verdeling	Normaal	50	5,00	9539,82	6,71	3,07
1379793	Peizerweg	232768,22	581128,50	Verdeling	Normaal	50	5,00	5818,61	6,77	2,88
1379794	Peizerweg	232849,41	581162,00	Verdeling	Normaal	50	5,00	5401,04	6,76	2,90
1379795	Diamantlaan	231247,41	582215,12	Verdeling	Normaal	50	5,00	4571,33	6,70	3,11
1379796	Diamantlaan	231211,92	582332,50	Verdeling	Normaal	50	5,00	4571,33	6,70	3,11
1379797	Hoendiep	232663,77	581529,94	Verdeling	Normaal	50	5,00	13986,28	6,73	3,00
1379798	Hoendiep	232566,20	581512,69	Verdeling	Normaal	50	5,00	13971,92	6,73	3,00
1379799	Hoendiep	232621,77	581529,56	Verdeling	Normaal	50	5,00	14,36	6,63	3,75
1379800	Hoendiep	232439,28	581471,50	Verdeling	Normaal	50	5,00	14,36	6,63	3,75
1379801	Hoendiep	232439,28	581471,50	Verdeling	Normaal	50	5,00	325,87	6,68	3,63
1379802	Hoendiep	232267,02	581391,31	Verdeling	Normaal	50	5,00	325,87	6,68	3,63
1379803	Plataanlaan	231252,22	583572,56	Verdeling	Normaal	70	5,00	14421,39	6,62	3,31
1379804	Friesestraatweg	231158,47	583723,25	Verdeling	Normaal	70	5,00	9069,72	6,63	3,27
1379805	Friesestraatweg	231143,22	583726,44	Verdeling	Normaal	70	5,00	12405,43	6,63	3,28
1379806	Laan 1940-1945	232744,22	580468,49	Verdeling	Normaal	70	5,00	69533,84	6,63	3,27
1379807	Weg der Verenigde Naties	232464,63	579710,85	Verdeling	Snelweg	100	5,00	33837,90	6,64	3,18
1379808	Friesestraatweg	231252,22	583572,56	Verdeling	Normaal	70	5,00	14421,39	6,62	3,31

Model: 2030_hoog_Held3
Groep: (hoofdgroep)
Lijst van Wegen, voor rekenmethode Luchtkwaliteit - STACKS

ItemID	%Int(N)	%LV(D)	%LV(A)	%LV(N)	%MV(D)	%MV(A)	%MV(N)	%ZV(D)	%ZV(A)	%ZV(N)
1379726	0,90	94,95	97,73	95,04	4,05	1,80	3,65	1,01	0,47	1,30
1379727	0,90	94,95	97,73	95,04	4,05	1,80	3,65	1,01	0,47	1,30
1379728	0,90	94,65	97,60	94,75	4,29	1,91	3,87	1,07	0,50	1,38
1379729	0,90	95,04	97,78	95,14	3,97	1,76	3,58	0,99	0,46	1,28
1379730	0,90	95,04	97,78	95,14	3,97	1,76	3,58	0,99	0,46	1,28
1379731	0,90	98,29	99,25	98,33	1,37	0,60	1,23	0,34	0,15	0,44
1379732	0,90	94,97	97,74	95,07	4,03	1,79	3,63	1,00	0,47	1,30
1379733	0,90	95,71	98,08	95,79	3,44	1,52	3,10	0,85	0,40	1,11
1379734	1,05	84,00	91,90	82,60	12,22	5,92	11,82	3,78	2,18	5,58
1379735	0,68	97,97	99,03	98,59	1,26	0,61	1,03	0,77	0,36	0,38
1379736	0,68	97,97	99,03	98,59	1,26	0,61	1,03	0,77	0,36	0,38
1379737	1,03	95,15	97,69	94,66	3,71	1,69	3,63	1,15	0,62	1,71
1379738	1,03	95,93	98,07	95,52	3,11	1,41	3,04	0,96	0,52	1,44
1379739	1,04	90,06	95,14	89,12	7,59	3,55	7,39	2,35	1,31	3,49
1379740	1,04	90,06	95,14	89,12	7,59	3,55	7,39	2,35	1,31	3,49
1379741	0,90	89,99	95,38	90,17	8,02	3,67	7,24	1,99	0,95	2,58
1379742	0,90	96,81	98,59	96,88	2,55	1,12	2,30	0,63	0,29	0,82
1379743	0,90	92,40	96,54	92,54	6,09	2,75	5,50	1,51	0,72	1,96
1379744	0,90	94,97	97,74	95,07	4,03	1,79	3,63	1,00	0,47	1,30
1379745	1,10	96,94	97,92	95,87	1,72	1,05	1,77	1,34	1,03	2,36
1379746	1,14	87,08	90,93	83,17	7,27	4,56	7,22	5,65	4,51	9,61
1379747	1,15	85,82	90,00	81,61	7,99	5,03	7,89	6,20	4,97	10,51
1379748	1,11	94,58	96,29	92,75	3,05	1,87	3,11	2,37	1,85	4,14
1379749	0,65	82,53	90,88	87,25	10,88	5,74	9,33	6,59	3,38	3,43
1379750	0,92	92,18	95,85	89,10	5,40	2,54	5,21	2,42	1,61	5,70
1379751	0,90	91,72	96,21	91,87	6,64	3,01	5,99	1,65	0,78	2,14
1379752	0,90	91,72	96,21	91,87	6,64	3,01	5,99	1,65	0,78	2,14
1379753	0,90	92,68	96,67	92,82	5,86	2,64	5,30	1,46	0,69	1,89
1379754	0,68	98,67	99,37	99,08	0,83	0,40	0,67	0,50	0,24	0,25
1379755	0,90	94,65	97,60	94,75	4,29	1,91	3,87	1,07	0,50	1,38
1379756	0,68	98,68	99,37	99,09	0,82	0,40	0,67	0,50	0,23	0,25
1379757	0,90	99,16	99,63	99,18	0,67	0,29	0,60	0,17	0,08	0,22
1379758	0,90	95,47	97,98	95,56	3,63	1,61	3,27	0,90	0,42	1,17
1379759	0,90	95,04	97,78	95,14	3,97	1,76	3,58	0,99	0,46	1,28
1379760	0,90	95,27	97,88	95,36	3,79	1,68	3,42	0,94	0,44	1,22
1379761	0,90	98,16	99,19	98,20	1,48	0,64	1,33	0,37	0,17	0,47
1379762	0,90	98,21	99,21	98,24	1,44	0,63	1,30	0,36	0,16	0,46
1379763	0,90	98,29	99,25	98,33	1,37	0,60	1,23	0,34	0,15	0,44
1379764	0,90	98,32	99,26	98,36	1,34	0,59	1,21	0,33	0,15	0,43
1379765	0,90	98,16	99,19	98,20	1,48	0,64	1,33	0,37	0,17	0,47
1379766	0,68	98,64	99,35	99,06	0,85	0,41	0,69	0,51	0,24	0,25
1379767	0,90	94,97	97,74	95,07	4,03	1,79	3,63	1,00	0,47	1,30
1379768	0,68	98,48	99,27	98,95	0,95	0,46	0,77	0,57	0,27	0,28
1379769	0,68	98,48	99,27	98,95	0,95	0,46	0,77	0,57	0,27	0,28
1379770	0,67	92,94	96,52	95,02	4,40	2,19	3,64	2,66	1,29	1,34
1379771	0,68	98,79	99,42	99,16	0,75	0,36	0,61	0,46	0,21	0,23
1379772	0,68	98,79	99,42	99,16	0,75	0,36	0,61	0,46	0,21	0,23
1379773	0,93	91,15	95,29	87,72	6,11	2,89	5,86	2,74	1,83	6,42
1379774	0,92	92,04	95,78	88,91	5,50	2,59	5,30	2,46	1,64	5,80
1379775	0,92	92,04	95,78	88,91	5,50	2,59	5,30	2,46	1,64	5,80
1379776	0,91	85,01	92,86	85,27	12,01	5,66	10,86	2,99	1,47	3,87
1379777	0,91	85,22	92,97	85,48	11,84	5,58	10,71	2,94	1,45	3,81
1379778	0,90	90,83	95,79	91,00	7,34	3,34	6,63	1,83	0,87	2,36
1379779	0,90	95,72	98,09	95,80	3,43	1,52	3,09	0,85	0,39	1,10
1379780	1,03	95,15	97,69	94,66	3,71	1,69	3,63	1,15	0,62	1,71
1379781	0,90	98,24	99,23	98,28	1,41	0,61	1,27	0,35	0,16	0,45
1379782	0,90	98,24	99,23	98,28	1,41	0,61	1,27	0,35	0,16	0,45
1379783	0,90	95,47	97,98	95,56	3,63	1,61	3,27	0,90	0,42	1,17
1379784	0,90	95,47	97,98	95,56	3,63	1,61	3,27	0,90	0,42	1,17
1379785	--	100,00	100,00	100,00	--	--	--	--	--	--
1379786	0,68	98,79	99,42	99,16	0,75	0,36	0,61	0,46	0,21	0,23
1379787	0,68	98,79	99,42	99,16	0,75	0,36	0,61	0,46	0,21	0,23
1379788	0,68	98,79	99,42	99,16	0,75	0,36	0,61	0,46	0,21	0,23
1379789	0,68	98,79	99,42	99,16	0,75	0,36	0,61	0,46	0,21	0,23
1379790	0,90	96,06	98,25	96,14	3,15	1,39	2,84	0,78	0,36	1,01
1379791	0,90	96,06	98,25	96,14	3,15	1,39	2,84	0,78	0,36	1,01
1379792	0,90	96,06	98,25	96,14	3,15	1,39	2,84	0,78	0,36	1,01
1379793	0,91	83,73	92,19	84,01	13,03	6,19	11,79	3,24	1,61	4,20
1379794	0,91	85,30	93,01	85,56	11,77	5,54	10,65	2,93	1,44	3,79
1379795	0,90	98,43	99,31	98,46	1,26	0,55	1,13	0,31	0,14	0,40
1379796	0,90	98,43	99,31	98,46	1,26	0,55	1,13	0,31	0,14	0,40
1379797	0,90	91,72	96,22	91,88	6,63	3,00	5,99	1,65	0,78	2,13
1379798	0,90	91,72	96,21	91,87	6,64	3,01	5,99	1,65	0,78	2,14
1379799	0,68	96,57	98,35	97,61	2,13	1,04	1,75	1,29	0,61	0,64
1379800	0,68	96,57	98,35	97,61	2,13	1,04	1,75	1,29	0,61	0,64
1379801	0,66	89,18	94,56	92,27	6,74	3,42	5,65	4,08	2,02	2,08
1379802	0,66	89,18	94,56	92,27	6,74	3,42	5,65	4,08	2,02	2,08
1379803	0,91	94,60	97,17	92,39	3,73	1,73	3,63	1,67	1,10	3,97
1379804	0,92	92,41	95,99	89,42	5,24	2,46	5,05	2,35	1,56	5,53
1379805	0,92	92,92	96,26	90,10	4,89	2,29	4,73	2,19	1,45	5,17
1379806	0,92	92,42	95,99	89,42	5,24	2,46	5,05	2,34	1,56	5,53
1379807	0,95	86,37	92,56	81,46	9,42	4,56	8,85	4,22	2,89	9,69
1379808	0,91	94,60	97,17	92,39	3,73	1,73	3,63	1,67	1,10	3,97

Model: 2030_hoog_Held3
Groep: (hoofdgroep)
Lijst van Wegen, voor rekenmethode Luchtkwaliteit - STACKS

ItemID	Omschr.	X-1	Y-1	Type	Wegtype	V	Breedte	Totaal aantal	%Int(D)	%Int(A)
1379809	Weg der Verenigde Naties	232454,18	579721,91	Verdeling	Snelweg	100	5,00	44858,87	6,64	3,19
1379810	Weg der Verenigde Naties	232464,63	579710,85	Verdeling	Snelweg	100	5,00	33837,90	6,64	3,18
1379811	Weg der Verenigde Naties	232292,80	579607,16	Verdeling	Normaal	70	5,00	14134,45	6,63	3,25
1379812	Weg der Verenigde Naties	231834,72	579412,38	Verdeling	Snelweg	100	5,00	47972,35	6,64	3,20
1379813	Weg der Verenigde Naties	232578,95	579773,54	Verdeling	Normaal	70	5,00	33837,90	6,64	3,18
1379814	Weg der Verenigde Naties	233226,37	580096,52	Verdeling	Normaal	70	5,00	37978,50	6,64	3,18
1379815	Weg der Verenigde Naties	232454,18	579721,91	Verdeling	Normaal	70	5,00	52823,91	6,64	3,20
1379816	Laan 1940-1945	232744,22	580468,49	Verdeling	Normaal	70	5,00	35323,59	6,63	3,27
1379817	Weg der Verenigde Naties	232846,64	579936,49	Verdeling	Normaal	70	5,00	38407,80	6,64	3,18
1379818	Weg der Verenigde Naties	232726,41	579896,34	Verdeling	Normaal	70	5,00	2873,47	6,64	3,20
1379819	Vrijheidsplein	232874,41	579912,03	Verdeling	Normaal	70	5,00	12697,61	6,63	3,26
1379820	Laan 1940-1945	232804,39	580291,13	Verdeling	Normaal	70	5,00	3165,67	6,62	3,32
1379821	Laan 1940-1945	232804,39	580291,13	Verdeling	Normaal	70	5,00	32157,92	6,63	3,27
1379822	Weg der Verenigde Naties	232894,16	580004,35	Verdeling	Normaal	70	5,00	2873,47	6,64	3,20
1379823	Laan 1940-1945	232744,22	580468,49	Verdeling	Normaal	70	5,00	34210,25	6,63	3,27
1379824	Vrijheidsplein	232976,35	579935,75	Verdeling	Normaal	70	5,00	12697,61	6,63	3,26
1379825	Laan 1940-1945	232899,76	580149,69	Verdeling	Normaal	70	5,00	2610,31	6,62	3,31
1379826	Laan 1940-1945	232791,71	580358,47	Verdeling	Normaal	70	5,00	14062,39	6,63	3,28
1379827	Laan 1940-1945	232960,43	580034,19	Verdeling	Normaal	70	5,00	11452,08	6,63	3,27
1379828	Weg der Verenigde Naties	232292,80	579607,16	Verdeling	Normaal	70	5,00	5177,12	6,62	3,31
1379829	Weg der Verenigde Naties	233257,47	580105,25	Verdeling	Normaal	70	5,00	55720,31	6,64	3,21
1379830	Friesestraatweg	231253,62	583525,62	Verdeling	Normaal	70	5,00	30992,98	6,63	3,27
1379831	HOOGKERK 35	230409,00	579709,69	Verdeling	Normaal	70	5,00	13112,62	6,57	3,04
1379832	HOOGKERK 35	230257,48	579811,37	Verdeling	Normaal	70	5,00	13112,62	6,57	3,04
1379833	HOOGKERK 35	230394,45	579688,00	Verdeling	Normaal	70	5,00	12282,46	6,57	3,03
1379834	Weg der Verenigde Naties	232048,29	579498,59	Verdeling	Normaal	70	5,00	5334,49	6,63	3,28
1379835	Weg der Verenigde Naties	232454,18	579721,91	Verdeling	Normaal	70	5,00	7965,04	6,63	3,27
1379836	Weg der Verenigde Naties	232341,04	579712,77	Verdeling	Normaal	70	5,00	7965,04	6,63	3,27
1379837	Weg der Verenigde Naties	232425,53	579656,50	Verdeling	Normaal	70	5,00	5177,12	6,62	3,31
1379838	Weg der Verenigde Naties	232429,71	579751,51	Verdeling	Normaal	70	5,00	13299,53	6,63	3,28
1379839	Weg der Verenigde Naties	232846,64	579936,49	Verdeling	Normaal	70	5,00	14416,10	6,63	3,26
1379840	Vrijheidsplein	232874,41	579912,03	Verdeling	Normaal	70	5,00	12697,61	6,63	3,26
1379841	Weg der Verenigde Naties	232497,34	579692,09	Verdeling	Normaal	70	5,00	7880,87	6,63	3,28
1379842	Weg der Verenigde Naties	232573,67	579732,06	Verdeling	Normaal	70	5,00	3740,28	6,62	3,35
1379843	Weg der Verenigde Naties	232757,27	579850,54	Verdeling	Normaal	70	5,00	3740,28	6,62	3,35
1379844	Weg der Verenigde Naties	232757,27	579850,54	Verdeling	Normaal	70	5,00	8957,33	6,64	3,22
1379845	Weg der Verenigde Naties	232772,80	579882,30	Verdeling	Normaal	70	5,00	4140,59	6,64	3,22
1379846	Weg der Verenigde Naties	232405,83	579666,34	Verdeling	Normaal	70	5,00	8957,33	6,64	3,22
1379847	Weg der Verenigde Naties	232573,67	579732,06	Verdeling	Normaal	70	5,00	4140,59	6,64	3,22
1379848	Weg der Verenigde Naties	232690,58	579825,36	Verdeling	Normaal	70	5,00	4140,59	6,64	3,22
1379849	Weg der Verenigde Naties	232650,63	579788,39	Verdeling	Normaal	70	5,00	8957,33	6,64	3,22
1379850	Weg der Verenigde Naties	232465,32	579770,24	Verdeling	Normaal	70	5,00	2873,47	6,64	3,20
1379851	Weg der Verenigde Naties	232726,41	579896,34	Verdeling	Normaal	70	5,00	2873,47	6,64	3,20
1379852	Weg der Verenigde Naties	231817,06	579424,50	Verdeling	Snelweg	100	5,00	50193,36	6,64	3,20
1379853	Laan 1940-1945	232899,76	580149,69	Verdeling	Normaal	70	5,00	1245,53	6,64	3,16
1379854	Weg der Verenigde Naties	233093,70	580063,69	Verdeling	Normaal	70	5,00	58555,67	6,64	3,21
1379855	JULIANAWEG	233363,01	580140,38	Verdeling	Normaal	70	5,00	7752,82	6,63	3,26
1379856	Ruskenveen	230108,67	579942,31	Verdeling	Normaal	50	5,00	23984,61	6,71	3,06
1379857	Roderwolderdijk	229962,33	579980,38	Verdeling	Normaal	70	5,00	6559,03	6,61	3,13
1379858	HOOGKERK 35	230141,35	579872,33	Verdeling	Normaal	70	5,00	11553,89	6,57	3,04
1379859	Ruskenveen	230098,24	579918,15	Verdeling	Normaal	50	5,00	19551,13	6,72	3,03
1379860	Ruskenveen	230069,89	579912,89	Verdeling	Normaal	50	5,00	14468,38	6,73	3,01
1379861	Ruskenveen	230069,35	579886,28	Verdeling	Normaal	50	5,00	14468,38	6,73	3,01
1379862	Ruskenveen	230007,27	579795,49	Verdeling	Normaal	50	5,00	14468,38	6,73	3,01
1379863	Ruskenveen	230007,27	579795,49	Verdeling	Normaal	50	5,00	19084,06	6,72	3,02
1379864	Ruskenveen	230014,96	579775,53	Verdeling	Normaal	50	5,00	15161,92	6,71	3,06
1379865	Ruskenveen	230037,58	579784,15	Verdeling	Normaal	50	5,00	9054,94	6,71	3,08
1379866	Ruskenveen	230038,54	579809,58	Verdeling	Normaal	50	5,00	9054,94	6,71	3,08
1379867	Ruskenveen	230107,22	579889,46	Verdeling	Normaal	50	5,00	9054,94	6,71	3,08
1379868	Ruskenveen	230098,24	579918,15	Verdeling	Normaal	50	5,00	20608,83	6,72	3,04
1379869	Vrijheidsplein	233093,70	580063,69	Verdeling	Normaal	70	5,00	20147,86	6,63	3,27
1379870	Vrijheidsplein	232791,71	580358,47	Verdeling	Normaal	70	5,00	20147,86	6,63	3,27
1379871	Vrijheidsplein	232903,65	580056,43	Verdeling	Normaal	70	5,00	17741,82	6,63	3,27
1379872	Vrijheidsplein	233226,37	580096,52	Verdeling	Normaal	70	5,00	17741,82	6,63	3,27
1379873	Vrijheidsplein	233055,59	580021,13	Verdeling	Normaal	70	5,00	17741,82	6,63	3,27
1379874	VIERVERLATENWEG	229915,25	581748,81	Verdeling	Normaal	60	5,00	4193,22	6,65	2,94
1379875	VIERVERLATENWEG	229455,17	581931,75	Verdeling	Normaal	60	5,00	4193,22	6,65	2,94
1379876	NOORD-ZUIDROUTE	230270,64	581000,25	Verdeling	Normaal	60	5,00	11840,77	6,61	3,13
1379877	NOORD-ZUIDROUTE	230270,64	581000,25	Verdeling	Normaal	60	5,00	9589,96	6,61	3,12
1379878	Bangeweer	230270,64	581000,25	Verdeling	Normaal	60	5,00	3544,68	6,59	3,17
1379879	NOORD-ZUIDROUTE	230451,73	580123,62	Verdeling	Normaal	60	5,00	11438,67	6,61	3,12
1379880	Johan van Zwedenlaan	230203,55	581868,56	Verdeling	Normaal	60	5,00	12783,48	6,61	3,12
1379881	Johan van Zwedenlaan	230218,91	582283,31	Verdeling	Normaal	60	5,00	12783,48	6,61	3,12
1379882	Bangeweer	229637,47	581004,19	Verdeling	Normaal	60	5,00	3544,68	6,59	3,17
1379883	Bangeweer	230070,85	580997,52	Verdeling	Normaal	60	5,00	3544,68	6,59	3,17
1379884		231578,86	581764,69	Verdeling	Normaal	50	5,00	693,86	6,69	3,62
1379885		231676,22	581557,81	Verdeling	Normaal	50	5,00	693,86	6,69	3,62
1379886	Ruskenveen	230256,53	580030,06	Verdeling	Normaal	50	5,00	11339,74	6,71	3,05
1379887	Ruskenveen	230451,73	580123,62	Verdeling	Normaal	50	5,00	11339,74	6,71	3,05
1379888	Hoendiep	229502,22	581650,38	Verdeling	Normaal	50	5,00	37,65	6,69	3,12
1379889	Hoendiep	229735,27	581668,19	Verdeling	Normaal	50	5,00	37,65	6,69	3,12
1379890	Metaallaan	231607,20	582330,62	Verdeling	Normaal	50	5,00	2662,94	6,62	3,79
1379891	Metaallaan	231398,72	582263,44	Verdeling	Normaal	50	5,00	2662,94	6,62	3,79

Model: 2030_hoog_Held3
Groep: (hoofdgroep)
Lijst van Wegen, voor rekenmethode Luchtkwaliteit - STACKS

ItemID	%Int(N)	%LV(D)	%LV(A)	%LV(N)	%MV(D)	%MV(A)	%MV(N)	%ZV(D)	%ZV(A)	%ZV(N)
1379809	0,95	86,87	92,85	82,10	9,07	4,38	8,54	4,06	2,77	9,35
1379810	0,95	86,37	92,56	81,46	9,42	4,56	8,85	4,22	2,89	9,69
1379811	0,93	91,15	95,28	87,71	6,12	2,89	5,87	2,74	1,83	6,42
1379812	0,94	87,77	93,37	83,27	8,45	4,06	7,99	3,78	2,57	8,74
1379813	0,95	86,37	92,56	81,46	9,42	4,56	8,85	4,22	2,89	9,69
1379814	0,95	86,65	92,72	81,82	9,23	4,46	8,68	4,13	2,82	9,50
1379815	0,94	87,69	93,33	83,17	8,50	4,09	8,04	3,81	2,59	8,80
1379816	0,92	92,38	95,97	89,37	5,26	2,47	5,07	2,36	1,56	5,56
1379817	0,95	86,30	92,51	81,37	9,47	4,58	8,89	4,24	2,90	9,74
1379818	0,94	87,86	93,42	83,38	8,39	4,03	7,93	3,75	2,55	8,68
1379819	0,93	91,65	95,57	88,39	5,77	2,72	5,54	2,58	1,72	6,07
1379820	0,91	95,79	97,81	94,05	2,91	1,34	2,84	1,30	0,85	3,11
1379821	0,92	92,04	95,78	88,92	5,50	2,58	5,29	2,46	1,63	5,79
1379822	0,94	87,86	93,42	83,38	8,39	4,03	7,93	3,75	2,55	8,68
1379823	0,92	92,45	96,01	89,47	5,21	2,45	5,03	2,33	1,55	5,50
1379824	0,93	91,65	95,57	88,39	5,77	2,72	5,54	2,58	1,72	6,07
1379825	0,91	94,65	97,20	92,47	3,69	1,71	3,60	1,65	1,08	3,94
1379826	0,92	92,80	96,20	89,94	4,97	2,33	4,80	2,23	1,47	5,26
1379827	0,92	92,38	95,96	89,37	5,27	2,47	5,08	2,36	1,56	5,56
1379828	0,91	94,57	97,16	92,36	3,75	1,74	3,65	1,68	1,10	3,99
1379829	0,94	88,52	93,80	84,25	7,93	3,79	7,52	3,55	2,40	8,23
1379830	0,92	92,12	95,82	89,02	5,44	2,56	5,24	2,44	1,62	5,74
1379831	1,12	92,59	94,90	90,16	4,17	2,57	4,22	3,24	2,54	5,62
1379832	1,12	92,59	94,90	90,16	4,17	2,57	4,22	3,24	2,54	5,62
1379833	1,12	91,99	94,47	89,38	4,51	2,78	4,55	3,50	2,75	6,06
1379834	0,92	92,99	96,30	90,19	4,84	2,27	4,68	2,17	1,43	5,13
1379835	0,92	92,34	95,94	89,31	5,29	2,48	5,10	2,37	1,57	5,59
1379836	0,92	92,34	95,94	89,31	5,29	2,48	5,10	2,37	1,57	5,59
1379837	0,91	94,57	97,16	92,36	3,75	1,74	3,65	1,68	1,10	3,99
1379838	0,92	92,60	96,09	89,66	5,11	2,40	4,93	2,29	1,52	5,40
1379839	0,93	91,42	95,44	88,08	5,93	2,80	5,69	2,65	1,77	6,23
1379840	0,93	91,65	95,57	88,39	5,77	2,72	5,54	2,58	1,72	6,07
1379841	0,92	93,05	96,33	90,27	4,80	2,25	4,64	2,15	1,42	5,08
1379842	0,90	97,62	98,77	96,60	1,64	0,75	1,62	0,74	0,48	1,78
1379843	0,90	97,62	98,77	96,60	1,64	0,75	1,62	0,74	0,48	1,78
1379844	0,94	89,17	94,17	85,09	7,48	3,57	7,12	3,35	2,26	7,79
1379845	0,94	88,93	94,04	84,78	7,65	3,65	7,26	3,42	2,31	7,95
1379846	0,94	89,17	94,17	85,09	7,48	3,57	7,12	3,35	2,26	7,79
1379847	0,94	88,93	94,04	84,78	7,65	3,65	7,26	3,42	2,31	7,95
1379848	0,94	88,93	94,04	84,78	7,65	3,65	7,26	3,42	2,31	7,95
1379849	0,94	89,17	94,17	85,09	7,48	3,57	7,12	3,35	2,26	7,79
1379850	0,94	87,86	93,42	83,38	8,39	4,03	7,93	3,75	2,55	8,68
1379851	0,94	87,86	93,42	83,38	8,39	4,03	7,93	3,75	2,55	8,68
1379852	0,94	87,52	93,23	82,94	8,62	4,15	8,14	3,86	2,63	8,91
1379853	0,95	85,01	91,76	79,73	10,35	5,05	9,68	4,63	3,19	10,59
1379854	0,94	88,33	93,69	84,00	8,06	3,86	7,64	3,61	2,44	8,36
1379855	0,93	91,56	95,51	88,27	5,83	2,75	5,60	2,61	1,74	6,13
1379856	0,90	95,71	98,08	95,79	3,44	1,52	3,10	0,85	0,40	1,11
1379857	1,03	96,21	98,21	95,82	2,90	1,31	2,84	0,90	0,48	1,34
1379858	1,12	92,76	95,01	90,38	4,08	2,51	4,13	3,16	2,48	5,50
1379859	0,90	93,67	97,14	93,79	5,07	2,27	4,58	1,26	0,59	1,63
1379860	0,90	92,39	96,53	92,53	6,10	2,75	5,51	1,52	0,72	1,96
1379861	0,90	92,39	96,53	92,53	6,10	2,75	5,51	1,52	0,72	1,96
1379862	0,90	92,39	96,53	92,53	6,10	2,75	5,51	1,52	0,72	1,96
1379863	0,90	93,16	96,90	93,29	5,48	2,46	4,94	1,36	0,64	1,76
1379864	0,90	95,25	97,87	95,35	3,80	1,69	3,43	0,95	0,44	1,22
1379865	0,90	96,69	98,53	96,76	2,65	1,17	2,39	0,66	0,30	0,85
1379866	0,90	96,69	98,53	96,76	2,65	1,17	2,39	0,66	0,30	0,85
1379867	0,90	96,69	98,53	96,76	2,65	1,17	2,39	0,66	0,30	0,85
1379868	0,90	94,23	97,40	94,34	4,62	2,06	4,17	1,15	0,54	1,49
1379869	0,92	92,21	95,87	89,14	5,38	2,53	5,18	2,41	1,60	5,67
1379870	0,92	92,21	95,87	89,14	5,38	2,53	5,18	2,41	1,60	5,67
1379871	0,92	92,55	96,06	89,60	5,14	2,41	4,96	2,30	1,53	5,43
1379872	0,92	92,55	96,06	89,60	5,14	2,41	4,96	2,30	1,53	5,43
1379873	0,92	92,55	96,06	89,60	5,14	2,41	4,96	2,30	1,53	5,43
1379874	1,05	84,00	91,90	82,60	12,22	5,92	11,82	3,78	2,18	5,58
1379875	1,05	84,00	91,90	82,60	12,22	5,92	11,82	3,78	2,18	5,58
1379876	1,03	96,01	98,11	95,60	3,05	1,38	2,99	0,94	0,51	1,41
1379877	1,03	95,36	97,80	94,89	3,55	1,61	3,47	1,10	0,59	1,64
1379878	1,02	99,01	99,54	98,90	0,76	0,34	0,75	0,23	0,12	0,35
1379879	1,03	95,50	97,87	95,04	3,44	1,56	3,37	1,06	0,57	1,59
1379880	1,03	95,15	97,69	94,66	3,71	1,69	3,63	1,15	0,62	1,71
1379881	1,03	95,15	97,69	94,66	3,71	1,69	3,63	1,15	0,62	1,71
1379882	1,02	99,01	99,54	98,90	0,76	0,34	0,75	0,23	0,12	0,35
1379883	1,02	99,01	99,54	98,90	0,76	0,34	0,75	0,23	0,12	0,35
1379884	0,66	88,35	94,12	91,66	7,25	3,70	6,10	4,39	2,18	2,24
1379885	0,66	88,35	94,12	91,66	7,25	3,70	6,10	4,39	2,18	2,24
1379886	0,90	95,08	97,79	95,17	3,94	1,75	3,56	0,98	0,46	1,27
1379887	0,90	95,08	97,79	95,17	3,94	1,75	3,56	0,98	0,46	1,27
1379888	0,90	99,21	99,66	99,23	0,63	0,27	0,57	0,16	0,07	0,20
1379889	0,90	99,21	99,66	99,23	0,63	0,27	0,57	0,16	0,07	0,20
1379890	0,68	98,86	99,46	99,21	0,71	0,34	0,58	0,43	0,20	0,21
1379891	0,68	98,86	99,46	99,21	0,71	0,34	0,58	0,43	0,20	0,21

Model: 2030_hoog_Held3
Groep: (hoofdgroep)
Lijst van Wegen, voor rekenmethode Luchtkwaliteit - STACKS

ItemID	Omschr.	X-1	Y-1	Type	Wegtype	V	Breedte	Totaal aantal	%Int(D)	%Int(A)
1379892		231359,47	581686,19	Verdeling	Normaal	50	5,00	693,86	6,69	3,62
1379893		231578,86	581764,69	Verdeling	Normaal	50	5,00	693,86	6,69	3,62
1379894	Peizerweg	232400,34	580972,00	Verdeling	Normaal	50	5,00	15635,45	6,72	3,03
1379895	Peizerweg	232131,09	580861,50	Verdeling	Normaal	50	5,00	15635,45	6,72	3,03
1379896	Peizerweg	232131,09	580861,50	Verdeling	Normaal	50	5,00	9539,82	6,71	3,07
1379897	Diamantlaan	231257,95	581998,69	Verdeling	Normaal	50	5,00	3331,52	6,70	3,10
1379898	Hoendiep	231638,17	581430,50	Verdeling	Normaal	50	5,00	14511,55	6,71	3,06
1379899	Atoomweg	231916,64	581635,00	Verdeling	Normaal	50	5,00	3454,34	6,72	3,52
1379900	Atoomweg	232003,30	581419,06	Verdeling	Normaal	50	5,00	3454,34	6,72	3,52
1379901	Siersteenlaan	231331,86	582774,50	Verdeling	Normaal	50	5,00	7232,80	6,72	3,05
1379902	Siersteenlaan	231094,08	582698,12	Verdeling	Normaal	50	5,00	7232,80	6,72	3,05
1379903	Peizerweg	230888,12	580146,12	Verdeling	Normaal	50	5,00	547,44	6,66	3,69
1379904	Peizerweg	231158,78	580248,56	Verdeling	Normaal	50	5,00	547,44	6,66	3,69
1379905	Hoendiep	231356,42	581492,38	Verdeling	Normaal	50	5,00	7190,96	6,74	2,97
1379906	Hoendiep	231078,64	581515,69	Verdeling	Normaal	50	5,00	7190,96	6,74	2,97
1379907	Peizerweg	231783,73	580718,25	Verdeling	Normaal	50	5,00	9539,82	6,71	3,07
1379908	Peizerweg	232038,65	580823,37	Verdeling	Normaal	50	5,00	9539,82	6,71	3,07
1379909	Diamantlaan	231359,00	581687,94	Verdeling	Normaal	50	5,00	3331,52	6,70	3,10
1379910	Diamantlaan	231288,84	581903,58	Verdeling	Normaal	50	5,00	3331,52	6,70	3,10
1379911	Friesestraatweg	231253,62	583525,62	Verdeling	Normaal	70	5,00	45414,37	6,63	3,28
1379912	Friesestraatweg	231386,27	583280,25	Verdeling	Normaal	70	5,00	43506,81	6,63	3,27
1379913		231350,28	583342,95	Verdeling	Normaal	70	5,00	3463,50	6,63	3,77
1379914	Friesestraatweg	231589,64	582867,38	Verdeling	Normaal	70	5,00	41792,12	6,63	3,27
1379915	Friesestraatweg	231460,30	583134,31	Verdeling	Normaal	70	5,00	41792,12	6,63	3,27
1379916	Hoendiep	232081,47	581336,94	Verdeling	Normaal	50	5,00	19374,74	6,72	3,03
1379917	Hoendiep	232130,89	581346,74	Verdeling	Normaal	70	5,00	4534,66	6,72	3,03
1379918	Hoendiep	232130,89	581346,74	Verdeling	Normaal	70	5,00	14999,92	6,72	3,03
1379919	Hoendiep	232181,63	581255,73	Verdeling	Normaal	70	5,00	14999,92	6,72	3,03
1379920		232547,83	580971,62	Verdeling	Normaal	70	5,00	30320,59	6,63	3,28
1379921		232547,83	580971,62	Verdeling	Normaal	70	5,00	29333,90	6,63	3,27
1379922		232484,59	581029,75	Verdeling	Normaal	70	5,00	22701,67	6,63	3,27
1379923		232471,79	581021,76	Verdeling	Normaal	70	5,00	20924,44	6,63	3,26
1379924	GRONINGEN	232297,48	581125,90	Verdeling	Normaal	70	5,00	7618,92	6,62	3,31
1379925	GRONINGEN	232484,59	581029,75	Verdeling	Normaal	70	5,00	7618,92	6,62	3,31
1379926	GRONINGEN	232297,48	581125,90	Verdeling	Normaal	70	5,00	8409,46	6,63	3,29
1379927	GRONINGEN	232471,79	581021,76	Verdeling	Normaal	70	5,00	8409,46	6,63	3,29
1379928		232294,82	581134,73	Verdeling	Normaal	70	5,00	22701,67	6,63	3,27
1379929		231966,77	581744,50	Verdeling	Normaal	70	5,00	23268,00	6,63	3,26
1379930		232147,41	581328,48	Verdeling	Normaal	70	5,00	22701,67	6,63	3,27
1379931		232133,15	581321,72	Verdeling	Normaal	70	5,00	20924,44	6,63	3,26
1379932	GRONINGEN	232113,25	581382,97	Verdeling	Normaal	70	5,00	2191,10	6,62	3,34
1379933	GRONINGEN	231997,56	581663,59	Verdeling	Normaal	70	5,00	2191,10	6,62	3,34
1379934	GRONINGEN	231987,77	581660,79	Verdeling	Normaal	70	5,00	2343,56	6,63	3,25
1379935		232113,25	581382,97	Verdeling	Normaal	70	5,00	2343,56	6,63	3,25
1379936		231966,77	581744,50	Verdeling	Normaal	70	5,00	24892,77	6,63	3,28
1379937	Friesestraatweg	231234,77	583661,50	Verdeling	Normaal	70	5,00	1830,29	6,63	3,25
1379938	Friesestraatweg	231200,16	583633,84	Verdeling	Normaal	70	5,00	309,20	6,63	3,29
1379939	Friesestraatweg	231200,16	583633,84	Verdeling	Normaal	70	5,00	21165,95	6,63	3,28
1379940	Friesestraatweg	231225,27	583582,28	Verdeling	Normaal	70	5,00	22198,03	6,63	3,28
1379941	Friesestraatweg	231227,46	583642,08	Verdeling	Normaal	70	5,00	1521,09	6,63	3,24
1379942	Friesestraatweg	231225,27	583582,28	Verdeling	Normaal	70	5,00	8794,96	6,63	3,25
1379943	Peizerweg	232640,17	581002,44	Verdeling	Normaal	50	5,00	7036,04	6,76	2,92
1379944	Peizerweg	232641,55	581069,19	Verdeling	Normaal	50	5,00	7036,04	6,76	2,92
1379945	Hoendiep	232130,89	581346,74	Verdeling	Normaal	50	5,00	14297,78	6,73	3,00
1379946	Hoendiep	232267,02	581391,31	Verdeling	Normaal	50	5,00	14297,78	6,73	3,00
1379947	Hoendiep	232151,06	581353,49	Verdeling	Normaal	50	5,00	14297,78	6,73	3,00
1379948		232285,20	581128,17	Verdeling	Normaal	70	5,00	20924,44	6,63	3,26
1379949	Peizerweg	232652,38	580900,31	Verdeling	Normaal	50	5,00	9121,77	6,73	2,99
1379950	Peizerweg	232641,19	580954,31	Verdeling	Normaal	50	5,00	9121,77	6,73	2,99
1379951	HOOGKERK 35	229683,92	580022,88	Verdeling	Normaal	70	5,00	6845,93	6,57	3,07
1379952	HOOGKERK 35	230007,27	579795,49	Verdeling	Normaal	70	5,00	4615,67	6,57	3,07
1379953	HOOGKERK 35	230170,53	579734,02	Verdeling	Normaal	70	5,00	12282,46	6,57	3,03
1379954	HOOGKERK 35	230037,58	579784,15	Verdeling	Normaal	70	5,00	6106,99	6,57	3,05
1379955	Ruskenveen	230006,53	579710,14	Verdeling	Normaal	50	5,00	12688,08	6,72	3,04
1379956		230006,53	579710,14	Verdeling	Normaal	70	5,00	2230,25	6,71	3,06
1379957		230006,53	579710,14	Verdeling	Normaal	70	5,00	6175,47	6,74	2,97
1379958	Weg der Verenigde Naties	232292,80	579607,16	Verdeling	Normaal	70	5,00	8957,33	6,64	3,22
1379959	Weg der Verenigde Naties	233257,47	580105,25	Verdeling	Normaal	70	5,00	55720,31	6,64	3,21
1379960	Weg der Verenigde Naties	233252,39	580123,35	Verdeling	Normaal	70	5,00	58555,67	6,64	3,21
1379961	Weg der Verenigde Naties	233363,01	580140,38	Verdeling	Normaal	70	5,00	47967,50	6,64	3,20
1379962	JULIANAWEG	233457,51	580173,25	Verdeling	Normaal	70	5,00	13263,27	6,63	3,25
1379963	Weg der Verenigde Naties	233457,51	580173,25	Verdeling	Normaal	70	5,00	34704,23	6,64	3,19
1379964	Kliefdiep	230604,05	583785,62	Verdeling	Normaal	50	5,00	14682,74	6,71	3,06
1379965	Kliefdiep	230524,34	583632,33	Verdeling	Normaal	50	5,00	14682,74	6,71	3,06
1379966	Kliefdiep	230166,52	583484,80	Verdeling	Normaal	50	5,00	12896,76	6,72	3,05
1379967	Kliefdiep	229813,03	582829,12	Verdeling	Normaal	50	5,00	6805,26	6,70	3,10
1379968	Kliefdiep	229796,84	582667,00	Verdeling	Normaal	50	5,00	6805,26	6,70	3,10
1379969	Kliefdiep	230220,75	582335,81	Verdeling	Normaal	50	5,00	7716,12	6,70	3,10
1379970	Kliefdiep	229785,71	582455,82	Verdeling	Normaal	50	5,00	7716,12	6,70	3,10
1379971	Kliefdiep	229787,89	583158,54	Verdeling	Normaal	50	5,00	12896,76	6,72	3,05
1379972	Kliefdiep	229813,03	582829,12	Verdeling	Normaal	50	5,00	12896,76	6,72	3,05
1379973	Hoendiep	231874,03	581334,69	Verdeling	Normaal	50	5,00	14511,55	6,71	3,06
1379974	Hoendiep	231778,92	581364,71	Verdeling	Normaal	50	5,00	14511,55	6,71	3,06

Model: 2030_hoog_Held3
Groep: (hoofdgroep)
Lijst van Wegen, voor rekenmethode Luchtkwaliteit - STACKS

ItemID	%Int(N)	%LV(D)	%LV(A)	%LV(N)	%MV(D)	%MV(A)	%MV(N)	%ZV(D)	%ZV(A)	%ZV(N)
1379892	0,66	88,35	94,12	91,66	7,25	3,70	6,10	4,39	2,18	2,24
1379893	0,66	88,35	94,12	91,66	7,25	3,70	6,10	4,39	2,18	2,24
1379894	0,90	93,66	97,13	93,78	5,08	2,27	4,59	1,26	0,59	1,63
1379895	0,90	93,66	97,13	93,78	5,08	2,27	4,59	1,26	0,59	1,63
1379896	0,90	96,06	98,25	96,14	3,15	1,39	2,84	0,78	0,36	1,01
1379897	0,90	98,24	99,23	98,28	1,41	0,61	1,27	0,35	0,16	0,45
1379898	0,90	95,30	97,90	95,40	3,76	1,67	3,39	0,94	0,43	1,21
1379899	0,65	82,53	90,88	87,25	10,88	5,74	9,33	6,59	3,38	3,43
1379900	0,65	82,53	90,88	87,25	10,88	5,74	9,33	6,59	3,38	3,43
1379901	0,90	94,53	97,54	94,64	4,38	1,95	3,95	1,09	0,51	1,41
1379902	0,90	94,53	97,54	94,64	4,38	1,95	3,95	1,09	0,51	1,41
1379903	0,67	92,94	96,52	95,02	4,40	2,19	3,64	2,66	1,29	1,34
1379904	0,67	92,94	96,52	95,02	4,40	2,19	3,64	2,66	1,29	1,34
1379905	0,90	89,99	95,38	90,17	8,02	3,67	7,24	1,99	0,95	2,58
1379906	0,90	89,99	95,38	90,17	8,02	3,67	7,24	1,99	0,95	2,58
1379907	0,90	96,06	98,25	96,14	3,15	1,39	2,84	0,78	0,36	1,01
1379908	0,90	96,06	98,25	96,14	3,15	1,39	2,84	0,78	0,36	1,01
1379909	0,90	98,24	99,23	98,28	1,41	0,61	1,27	0,35	0,16	0,45
1379910	0,90	98,24	99,23	98,28	1,41	0,61	1,27	0,35	0,16	0,45
1379911	0,92	92,91	96,26	90,08	4,90	2,29	4,73	2,19	1,45	5,18
1379912	0,92	92,45	96,01	89,47	5,21	2,45	5,03	2,33	1,55	5,50
1379913	0,68	97,40	98,75	98,19	1,62	0,79	1,32	0,98	0,46	0,49
1379914	0,92	92,18	95,85	89,10	5,40	2,54	5,21	2,42	1,61	5,70
1379915	0,92	92,18	95,85	89,10	5,40	2,54	5,21	2,42	1,61	5,70
1379916	0,90	93,25	96,94	93,38	5,40	2,43	4,88	1,34	0,63	1,74
1379917	0,90	93,43	97,03	93,56	5,26	2,36	4,75	1,31	0,61	1,69
1379918	0,90	93,43	97,02	93,55	5,27	2,36	4,75	1,31	0,61	1,69
1379919	0,90	93,43	97,02	93,55	5,27	2,36	4,75	1,31	0,61	1,69
1379920	0,92	93,13	96,38	90,38	4,75	2,22	4,59	2,12	1,40	5,03
1379921	0,92	92,12	95,83	89,02	5,44	2,56	5,24	2,44	1,62	5,74
1379922	0,92	92,56	96,06	89,61	5,14	2,41	4,96	2,30	1,53	5,43
1379923	0,93	91,62	95,55	88,35	5,79	2,73	5,56	2,59	1,73	6,09
1379924	0,91	94,83	97,30	92,71	3,57	1,66	3,48	1,60	1,05	3,81
1379925	0,91	94,83	97,30	92,71	3,57	1,66	3,48	1,60	1,05	3,81
1379926	0,92	93,38	96,51	90,73	4,57	2,13	4,43	2,05	1,35	4,85
1379927	0,92	93,38	96,51	90,73	4,57	2,13	4,43	2,05	1,35	4,85
1379928	0,92	92,56	96,06	89,61	5,14	2,41	4,96	2,30	1,53	5,43
1379929	0,93	91,53	95,50	88,23	5,85	2,76	5,62	2,62	1,74	6,15
1379930	0,92	92,56	96,06	89,61	5,14	2,41	4,96	2,30	1,53	5,43
1379931	0,93	91,62	95,55	88,35	5,79	2,73	5,56	2,59	1,73	6,09
1379932	0,90	96,78	98,33	95,42	2,23	1,02	2,19	1,00	0,65	2,40
1379933	0,90	96,78	98,33	95,42	2,23	1,02	2,19	1,00	0,65	2,40
1379934	0,93	90,77	95,07	87,21	6,38	3,02	6,11	2,85	1,91	6,68
1379935	0,93	90,77	95,07	87,21	6,38	3,02	6,11	2,85	1,91	6,68
1379936	0,92	92,93	96,27	90,11	4,88	2,29	4,72	2,19	1,45	5,17
1379937	0,93	90,80	95,09	87,25	6,36	3,01	6,09	2,85	1,90	6,66
1379938	0,92	93,36	96,50	90,70	4,59	2,14	4,44	2,05	1,36	4,86
1379939	0,92	92,70	96,14	89,80	5,04	2,36	4,87	2,26	1,50	5,33
1379940	0,92	92,59	96,08	89,65	5,12	2,40	4,94	2,29	1,52	5,41
1379941	0,93	90,28	94,80	86,56	6,72	3,19	6,42	3,01	2,02	7,02
1379942	0,93	90,94	95,17	87,43	6,26	2,96	6,00	2,80	1,87	6,57
1379943	0,91	86,34	93,55	86,59	10,94	5,12	9,89	2,72	1,33	3,52
1379944	0,91	86,34	93,55	86,59	10,94	5,12	9,89	2,72	1,33	3,52
1379945	0,90	91,66	96,19	91,82	6,68	3,03	6,03	1,66	0,79	2,15
1379946	0,90	91,66	96,19	91,82	6,68	3,03	6,03	1,66	0,79	2,15
1379947	0,90	91,66	96,19	91,82	6,68	3,03	6,03	1,66	0,79	2,15
1379948	0,93	91,62	95,55	88,35	5,79	2,73	5,56	2,59	1,73	6,09
1379949	0,90	90,83	95,79	91,00	7,34	3,34	6,63	1,83	0,87	2,36
1379950	0,90	90,83	95,79	91,00	7,34	3,34	6,63	1,83	0,87	2,36
1379951	1,11	95,74	97,10	94,28	2,40	1,46	2,45	1,86	1,44	3,27
1379952	1,11	95,87	97,19	94,46	2,32	1,41	2,38	1,80	1,40	3,17
1379953	1,12	91,99	94,47	89,38	4,51	2,78	4,55	3,50	2,75	6,06
1379954	1,12	93,54	95,56	91,39	3,64	2,23	3,69	2,82	2,21	4,92
1379955	0,90	93,90	97,25	94,02	4,88	2,18	4,41	1,21	0,57	1,57
1379956	0,90	95,18	97,84	95,27	3,86	1,71	3,49	0,96	0,45	1,24
1379957	0,90	89,88	95,32	90,06	8,11	3,71	7,33	2,02	0,97	2,61
1379958	0,94	89,17	94,17	85,09	7,48	3,57	7,12	3,35	2,26	7,79
1379959	0,94	88,52	93,80	84,25	7,93	3,79	7,52	3,55	2,40	8,23
1379960	0,94	88,33	93,69	84,00	8,06	3,86	7,64	3,61	2,44	8,36
1379961	0,94	88,03	93,52	83,61	8,27	3,97	7,82	3,70	2,51	8,56
1379962	0,93	91,23	95,33	87,83	6,06	2,86	5,81	2,71	1,81	6,36
1379963	0,95	86,81	92,82	82,03	9,11	4,40	8,58	4,08	2,78	9,39
1379964	0,90	95,43	97,96	95,52	3,66	1,62	3,30	0,91	0,42	1,18
1379965	0,90	95,43	97,96	95,52	3,66	1,62	3,30	0,91	0,42	1,18
1379966	0,90	94,80	97,67	94,90	4,17	1,85	3,76	1,04	0,48	1,34
1379967	0,90	98,11	99,17	98,15	1,51	0,66	1,36	0,38	0,17	0,49
1379968	0,90	98,11	99,17	98,15	1,51	0,66	1,36	0,38	0,17	0,49
1379969	0,90	98,27	99,24	98,31	1,38	0,60	1,25	0,34	0,16	0,44
1379970	0,90	98,27	99,24	98,31	1,38	0,60	1,25	0,34	0,16	0,44
1379971	0,90	94,80	97,67	94,90	4,17	1,85	3,76	1,04	0,48	1,34
1379972	0,90	94,80	97,67	94,90	4,17	1,85	3,76	1,04	0,48	1,34
1379973	0,90	95,30	97,90	95,40	3,76	1,67	3,39	0,94	0,43	1,21
1379974	0,90	95,30	97,90	95,40	3,76	1,67	3,39	0,94	0,43	1,21

Model: 2030_hoog_Held3
Groep: (hoofdgroep)
Lijst van Wegen, voor rekenmethode Luchtkwaliteit - STACKS

ItemID	Omschr.	X-1	Y-1	Type	Wegtype	V	Breedte	Totaal aantal	%Int(D)	%Int(A)
1379975	NOORD-ZUIDROUTE	230198,11	581561,88	Verdeling	Normaal	60	5,00	11763,37	6,61	3,13
1379976	NOORD-ZUIDROUTE	230238,00	581197,37	Verdeling	Normaal	60	5,00	11840,77	6,61	3,13
1379977	NOORD-ZUIDROUTE	230490,62	580494,19	Verdeling	Normaal	60	5,00	11377,82	6,61	3,12
1379978	NOORD-ZUIDROUTE	230575,68	580313,44	Verdeling	Normaal	60	5,00	11438,67	6,61	3,12
1379979	Energieweg	231214,61	580482,77	Verdeling	Normaal	50	5,00	4884,86	6,69	3,12
1379980	Peizerweg	231158,78	580248,56	Verdeling	Normaal	50	5,00	547,44	6,66	3,69
1379981	Energieweg	231218,23	580438,23	Verdeling	Normaal	50	5,00	4884,86	6,69	3,12
1379982	NOORD-ZUIDROUTE	230490,62	580494,19	Verdeling	Normaal	60	5,00	11377,82	6,61	3,12
1379983	NOORD-ZUIDROUTE	230392,66	580668,52	Verdeling	Normaal	60	5,00	9589,96	6,61	3,12
1379984	Energieweg	230439,05	580584,00	Verdeling	Normaal	50	5,00	3755,73	6,62	3,78
1379985	Energieweg	231214,61	580482,77	Verdeling	Normaal	50	5,00	3928,74	6,69	3,12
1379986	Energieweg	231360,67	580577,37	Verdeling	Normaal	50	5,00	3928,74	6,61	3,80
1379989	Energieweg	230564,60	580342,48	Verdeling	Normaal	50	5,00	747,28	6,70	3,08
1379990	Energieweg	231214,61	580482,77	Verdeling	Normaal	50	5,00	1120,36	6,69	3,12
1379994	Energieweg	230650,12	580609,38	Verdeling	Normaal	50	5,00	3755,73	6,62	3,78
1379995	Energieweg	231006,88	580769,94	Verdeling	Normaal	50	5,00	2924,66	6,62	3,79
1379996	Hoendiep	231568,14	581459,06	Verdeling	Normaal	50	5,00	14511,55	6,71	3,06
1379997	Hoendiep	231396,75	581488,56	Verdeling	Normaal	50	5,00	8631,14	6,73	3,01
1665702	Energieweg	230972,17	581147,08	Verdeling	Normaal	50	7,00	4790,65	6,62	3,79
1665705		230244,06	581142,19	Verdeling	Normaal	50	7,00	4293,49	6,61	3,81
1665706		230972,08	581147,09	Verdeling	Normaal	50	7,00	3619,10	6,61	3,81
1665711		231471,84	581482,12	Verdeling	Normaal	50	7,00	10025,15	6,62	3,79
1665712		232013,97	581331,61	Verdeling	Normaal	50	7,00	1477,15	6,63	3,77
1665713	Energieweg	230972,20	581147,10	Verdeling	Normaal	50	7,00	5595,82	6,61	3,81
1665714		231222,34	581185,44	Verdeling	Normaal	50	7,00	2114,96	6,62	3,78
1665715		231461,73	581440,59	Verdeling	Normaal	50	7,00	4569,30	6,63	3,77
1665716		231788,68	581201,46	Verdeling	Normaal	50	7,00	753,96	6,63	3,77
1681837	Zijlvesterweg	228878,97	584515,31	Verdeling	Normaal	50	7,00	0,00	--	--
1681838	Zijlvesterweg	228938,08	584362,50	Verdeling	Normaal	50	7,00	577,37	6,60	3,16
1681839	Zijlvesterweg	228987,67	583966,50	Verdeling	Normaal	50	7,00	577,37	6,60	3,16
1681840	Noodweg	229055,88	583885,12	Verdeling	Normaal	50	7,00	577,37	6,60	3,16
1681841	Noodweg	229223,62	583816,88	Verdeling	Normaal	50	7,00	577,37	6,70	3,10
1681842	Noodweg	229309,86	583261,56	Verdeling	Normaal	50	7,00	4369,62	6,70	3,10
1681843	Noodweg	229321,50	583028,25	Verdeling	Normaal	50	7,00	4367,59	6,70	3,10
1681844	LEEGEWEG	229576,06	582781,56	Verdeling	Normaal	50	7,00	7786,98	6,72	3,04
1681845	Noodweg	229284,14	583705,75	Verdeling	Normaal	50	7,00	577,37	6,70	3,10
1681846	Kerkstraat	229370,52	581887,25	Verdeling	Normaal	50	7,00	5325,81	6,73	3,01
1681847	Noodweg	229284,14	583705,75	Verdeling	Normaal	50	7,00	2724,05	6,70	3,11
1681848	Noodweg	229297,03	583471,12	Verdeling	Normaal	50	7,00	2724,05	6,70	3,11
1681849	Noodweg	229309,86	583261,56	Verdeling	Normaal	50	7,00	2724,05	6,70	3,11
1681850	Noodweg	229297,03	583471,12	Verdeling	Normaal	50	7,00	2724,05	6,70	3,11
1681851	De Held	230227,83	582526,38	Verdeling	Normaal	50	7,00	2873,72	6,77	2,89
1681852	Siersteenlaan	230220,75	582335,81	Verdeling	Normaal	50	7,00	2873,72	6,77	2,89
1681853	De Held	230245,16	582887,56	Verdeling	Normaal	50	7,00	2385,40	6,76	2,92
1681854	De Held	230245,16	582887,56	Verdeling	Normaal	50	7,00	2385,40	6,76	2,92
1681855	LEEGEWEG	230014,97	582883,62	Verdeling	Normaal	50	7,00	2461,16	6,73	3,00
1681856	LEEGEWEG	230256,53	582936,62	Verdeling	Normaal	50	7,00	2461,16	6,73	3,00
1681857	Kerkstraat	229370,05	581620,62	Verdeling	Normaal	50	7,00	5325,81	6,73	3,01
1681858	Kerkstraat	229370,52	581887,25	Verdeling	Normaal	50	7,00	5325,81	6,73	3,01
1681859	LEEGEWEG	229321,30	582795,75	Verdeling	Normaal	50	7,00	4367,59	6,70	3,10
1681860	LEEGEWEG	229321,50	583028,25	Verdeling	Normaal	50	7,00	4367,59	6,70	3,10
1681861	De Held	230237,12	582778,81	Verdeling	Normaal	50	7,00	2385,40	6,76	2,92
1681862	De Held	230227,83	582526,38	Verdeling	Normaal	50	7,00	2385,40	6,76	2,92
1681863	LEEGEWEG	229576,06	582781,56	Verdeling	Normaal	50	7,00	7123,52	6,72	3,04
1681864	LEEGEWEG	229321,30	582795,75	Verdeling	Normaal	50	7,00	7123,52	6,72	3,04
1681865	Kerkstraat	229321,30	582795,75	Verdeling	Normaal	50	7,00	5325,81	6,73	3,01
1681866	Kerkstraat	229345,14	582288,62	Verdeling	Normaal	50	7,00	5325,81	6,73	3,01
1681867	LEEGEWEG	229649,34	582783,88	Verdeling	Normaal	50	7,00	7786,98	6,72	3,04
1681868	Kerkstraat	229345,14	582288,62	Verdeling	Normaal	50	7,00	5325,81	6,73	3,01
1681869	Kerkstraat	229360,61	581988,12	Verdeling	Normaal	50	7,00	5325,81	6,73	3,01
1681870	Kerkstraat	229349,40	582188,72	Verdeling	Normaal	50	7,00	5325,81	6,73	3,01
1681871	Kerkstraat	229324,90	582695,81	Verdeling	Normaal	50	7,00	5325,81	6,73	3,01
1681872	Kerkstraat	229338,84	582388,43	Verdeling	Normaal	50	7,00	5325,81	6,73	3,01
1681873	Kerkstraat	229329,03	582595,90	Verdeling	Normaal	50	7,00	5325,81	6,73	3,01
1681874	LEEGEWEG	230014,97	582883,62	Verdeling	Normaal	50	7,00	2461,16	6,73	3,00
1681875	LEEGEWEG	229745,91	582809,51	Verdeling	Normaal	50	7,00	7786,98	6,72	3,04

Model: 2030_hoog_Held3
Groep: (hoofdgroep)
Lijst van Wegen, voor rekenmethode Luchtkwaliteit - STACKS

ItemID	%Int(N)	%LV(D)	%LV(A)	%LV(N)	%MV(D)	%MV(A)	%MV(N)	%ZV(D)	%ZV(A)	%ZV(N)
1379975	1,03	95,93	98,07	95,52	3,11	1,41	3,04	0,96	0,52	1,44
1379976	1,03	96,01	98,11	95,60	3,05	1,38	2,99	0,94	0,51	1,41
1379977	1,03	95,64	97,93	95,20	3,33	1,51	3,26	1,03	0,56	1,54
1379978	1,03	95,50	97,87	95,04	3,44	1,56	3,37	1,06	0,57	1,59
1379979	0,90	99,38	99,73	99,39	0,49	0,21	0,45	0,12	0,06	0,16
1379980	0,67	92,94	96,52	95,02	4,40	2,19	3,64	2,66	1,29	1,34
1379981	0,90	99,38	99,73	99,39	0,49	0,21	0,45	0,12	0,06	0,16
1379982	1,03	95,64	97,93	95,20	3,33	1,51	3,26	1,03	0,56	1,54
1379983	1,03	95,36	97,80	94,89	3,55	1,61	3,47	1,10	0,59	1,64
1379984	0,68	98,33	99,20	98,84	1,04	0,50	0,85	0,63	0,30	0,31
1379985	0,90	99,49	99,78	99,50	0,41	0,18	0,37	0,10	0,05	0,13
1379986	0,68	99,47	99,75	99,64	0,33	0,16	0,27	0,20	0,09	0,10
1379989	0,90	96,98	98,66	97,04	2,42	1,06	2,18	0,60	0,28	0,78
1379990	0,90	99,10	99,61	99,12	0,72	0,31	0,65	0,18	0,08	0,23
1379994	0,68	98,33	99,20	98,84	1,04	0,50	0,85	0,63	0,30	0,31
1379995	0,68	98,54	99,30	98,99	0,91	0,44	0,74	0,55	0,26	0,27
1379996	0,90	95,30	97,90	95,40	3,76	1,67	3,39	0,94	0,43	1,21
1379997	0,90	92,40	96,54	92,54	6,09	2,75	5,50	1,51	0,72	1,96
1665702	0,68	98,93	99,49	99,26	0,67	0,32	0,54	0,40	0,19	0,20
1665705	0,68	99,78	99,89	99,85	0,14	0,07	0,11	0,08	0,04	0,04
1665706	0,68	99,74	99,88	99,82	0,16	0,08	0,13	0,10	0,05	0,05
1665711	0,68	98,84	99,45	99,20	0,72	0,35	0,59	0,44	0,21	0,22
1665712	0,68	97,54	98,82	98,29	1,53	0,74	1,25	0,93	0,44	0,46
1665713	0,68	99,94	99,97	99,96	0,04	0,02	0,03	0,02	0,01	0,01
1665714	0,68	97,99	99,03	98,60	1,25	0,61	1,02	0,76	0,36	0,38
1665715	0,68	97,53	98,81	98,28	1,54	0,75	1,26	0,93	0,44	0,46
1665716	0,68	97,30	98,70	98,12	1,68	0,82	1,37	1,02	0,48	0,50
1681837	--	100,00	100,00	100,00	--	--	--	--	--	--
1681838	1,02	97,89	99,01	97,67	1,61	0,72	1,58	0,50	0,27	0,75
1681839	1,02	97,89	99,01	97,67	1,61	0,72	1,58	0,50	0,27	0,75
1681840	1,02	97,89	99,01	97,67	1,61	0,72	1,58	0,50	0,27	0,75
1681841	0,90	97,86	99,06	97,90	1,72	0,75	1,55	0,43	0,20	0,55
1681842	0,90	98,30	99,25	98,33	1,37	0,60	1,23	0,34	0,15	0,44
1681843	0,90	98,29	99,25	98,33	1,37	0,60	1,23	0,34	0,15	0,44
1681844	0,90	94,24	97,41	94,35	4,61	2,06	4,17	1,15	0,54	1,48
1681845	0,90	97,86	99,06	97,90	1,72	0,75	1,55	0,43	0,20	0,55
1681846	0,90	92,40	96,54	92,54	6,09	2,75	5,50	1,51	0,71	1,96
1681847	0,90	98,92	99,52	98,94	0,87	0,38	0,78	0,22	0,10	0,28
1681848	0,90	98,92	99,52	98,94	0,87	0,38	0,78	0,22	0,10	0,28
1681849	0,90	98,92	99,52	98,94	0,87	0,38	0,78	0,22	0,10	0,28
1681850	0,90	98,92	99,52	98,94	0,87	0,38	0,78	0,22	0,10	0,28
1681851	0,91	84,44	92,57	84,72	12,46	5,90	11,27	3,10	1,53	4,02
1681852	0,91	84,44	92,57	84,72	12,46	5,90	11,27	3,10	1,53	4,02
1681853	0,91	86,39	93,58	86,63	10,90	5,10	9,86	2,71	1,33	3,51
1681854	0,91	86,39	93,58	86,63	10,90	5,10	9,86	2,71	1,33	3,51
1681855	0,90	91,59	96,15	91,75	6,74	3,05	6,09	1,68	0,79	2,17
1681856	0,90	91,59	96,15	91,75	6,74	3,05	6,09	1,68	0,79	2,17
1681857	0,90	92,40	96,54	92,54	6,09	2,75	5,50	1,51	0,71	1,96
1681858	0,90	92,40	96,54	92,54	6,09	2,75	5,50	1,51	0,71	1,96
1681859	0,90	98,29	99,25	98,33	1,37	0,60	1,23	0,34	0,15	0,44
1681860	0,90	98,29	99,25	98,33	1,37	0,60	1,23	0,34	0,15	0,44
1681861	0,91	86,39	93,58	86,63	10,90	5,10	9,86	2,71	1,33	3,51
1681862	0,91	86,39	93,58	86,63	10,90	5,10	9,86	2,71	1,33	3,51
1681863	0,90	93,87	97,23	93,99	4,91	2,20	4,43	1,22	0,57	1,58
1681864	0,90	93,87	97,23	93,99	4,91	2,20	4,43	1,22	0,57	1,58
1681865	0,90	92,40	96,54	92,54	6,09	2,75	5,50	1,51	0,71	1,96
1681866	0,90	92,40	96,54	92,54	6,09	2,75	5,50	1,51	0,71	1,96
1681867	0,90	94,24	97,41	94,35	4,61	2,06	4,17	1,15	0,54	1,48
1681868	0,90	92,40	96,54	92,54	6,09	2,75	5,50	1,51	0,71	1,96
1681869	0,90	92,40	96,54	92,54	6,09	2,75	5,50	1,51	0,71	1,96
1681870	0,90	92,40	96,54	92,54	6,09	2,75	5,50	1,51	0,71	1,96
1681871	0,90	92,40	96,54	92,54	6,09	2,75	5,50	1,51	0,71	1,96
1681872	0,90	92,40	96,54	92,54	6,09	2,75	5,50	1,51	0,71	1,96
1681873	0,90	92,40	96,54	92,54	6,09	2,75	5,50	1,51	0,71	1,96
1681874	0,90	91,59	96,15	91,75	6,74	3,05	6,09	1,68	0,79	2,17
1681875	0,90	94,24	97,41	94,35	4,61	2,06	4,17	1,15	0,54	1,48

Model: 2030_noord
Groep: (hoofdgroep)
Lijst van Wegen, voor rekenmethode Luchtkwaliteit - STACKS

ItemID	Omschr.	X-1	Y-1	Type	Wegtype	V	Breedte	Totaal aantal	%Int(D)	%Int(A)
1380006	Weg der Verenigde Naties	229679,03	580051,19	Verdeling	Snelweg	100	5,00	37171,41	6,58	2,97
1380007	Weg der Verenigde Naties	229683,92	580022,88	Verdeling	Snelweg	100	5,00	35748,55	6,58	2,98
1380008	Weg der Verenigde Naties	227157,19	579914,81	Verdeling	Snelweg	130	5,00	40322,97	6,58	2,99
1380009	Weg der Verenigde Naties	228011,72	580199,06	Verdeling	Snelweg	130	5,00	41540,58	6,58	2,99
1380010	Weg der Verenigde Naties	228173,05	580244,06	Verdeling	Snelweg	130	5,00	41540,58	6,58	2,99
1380011	Weg der Verenigde Naties	228373,14	580264,31	Verdeling	Snelweg	130	5,00	41540,58	6,58	2,99
1380012	Weg der Verenigde Naties	229022,23	580229,19	Verdeling	Snelweg	130	5,00	41540,58	6,58	2,99
1380013	Weg der Verenigde Naties	229217,41	580210,00	Verdeling	Snelweg	130	5,00	41540,58	6,58	2,99
1380014	Weg der Verenigde Naties	229683,92	580022,88	Verdeling	Snelweg	130	5,00	41540,58	6,58	2,99
1380015	Weg der Verenigde Naties	227030,88	579889,06	Verdeling	Snelweg	130	5,00	40050,84	6,58	2,99
1380016	Weg der Verenigde Naties	228020,00	580223,00	Verdeling	Snelweg	130	5,00	41467,72	6,58	2,98
1380017	Weg der Verenigde Naties	228144,58	580257,56	Verdeling	Snelweg	130	5,00	41467,72	6,58	2,98
1380018	Weg der Verenigde Naties	228270,59	580276,56	Verdeling	Snelweg	130	5,00	41467,72	6,58	2,98
1380019	Weg der Verenigde Naties	228351,88	580280,56	Verdeling	Snelweg	130	5,00	41467,72	6,58	2,98
1380020	Weg der Verenigde Naties	229116,94	580237,88	Verdeling	Snelweg	130	5,00	41467,72	6,58	2,98
1380021	Weg der Verenigde Naties	229327,80	580200,12	Verdeling	Snelweg	130	5,00	41467,72	6,58	2,98
1380022	Weg der Verenigde Naties	229679,03	580051,19	Verdeling	Snelweg	130	5,00	41467,72	6,58	2,98
1380023	Weg der Verenigde Naties	230394,45	579688,00	Verdeling	Snelweg	100	5,00	35748,55	6,58	2,98
1380024	Weg der Verenigde Naties	230409,00	579709,69	Verdeling	Snelweg	100	5,00	37171,41	6,58	2,97
1380025	Weg der Verenigde Naties	230394,45	579688,00	Verdeling	Snelweg	100	5,00	47020,59	6,64	3,20
1380026	Weg der Verenigde Naties	230409,00	579709,69	Verdeling	Snelweg	100	5,00	48761,16	6,64	3,19
1380027	Weg der Verenigde Naties	230728,08	579565,88	Verdeling	Snelweg	100	5,00	47020,59	6,64	3,20
1380028	Weg der Verenigde Naties	231225,00	579427,00	Verdeling	Snelweg	100	5,00	47020,59	6,64	3,20
1380029	Weg der Verenigde Naties	231368,70	579398,56	Verdeling	Snelweg	100	5,00	47020,59	6,64	3,20
1380030	Weg der Verenigde Naties	231587,42	579382,94	Verdeling	Snelweg	100	5,00	47020,59	6,64	3,20
1380031	Weg der Verenigde Naties	230799,08	579560,44	Verdeling	Snelweg	100	5,00	48761,16	6,64	3,19
1380032	Weg der Verenigde Naties	231193,72	579449,75	Verdeling	Snelweg	100	5,00	48761,16	6,64	3,19
1380033	Weg der Verenigde Naties	231364,88	579414,38	Verdeling	Snelweg	100	5,00	48761,16	6,64	3,19
1380034	Weg der Verenigde Naties	231597,69	579398,06	Verdeling	Snelweg	100	5,00	48761,16	6,64	3,19
1380035	HOOGKERK 35	229679,03	580051,19	Verdeling	Normaal	70	5,00	4296,32	6,57	3,08
1380036	HOOGKERK 35	229962,33	579980,38	Verdeling	Normaal	70	5,00	4296,32	6,57	3,08
1380037	Hoendiep	232663,77	581529,94	Verdeling	Normaal	50	5,00	12241,92	6,73	3,00
1380038	Hoendiep	229846,91	581688,88	Verdeling	Normaal	50	5,00	685,60	6,69	3,13
1380039	Diamantlaan	231359,47	581686,19	Verdeling	Normaal	50	5,00	2077,01	6,71	3,05
1380040	Peizerweg	231580,44	580435,19	Verdeling	Normaal	50	5,00	6081,80	6,72	3,03
1380041	Peizerweg	231559,64	580585,94	Verdeling	Normaal	50	5,00	6081,80	6,72	3,03
1380042	Peizerweg	232520,75	580996,38	Verdeling	Normaal	50	5,00	12303,60	6,73	3,01
1380043	GRONINGEN	232689,72	580794,94	Verdeling	Normaal	50	5,00	2355,64	6,62	3,29
1380044	GRONINGEN	232581,16	580765,31	Verdeling	Normaal	50	5,00	1945,13	6,63	3,23
1380045	GRONINGEN	232581,16	580765,31	Verdeling	Normaal	70	5,00	6697,08	6,63	3,25
1380046	Siersteenlaan	230315,12	582332,31	Verdeling	Normaal	50	5,00	8851,27	6,71	3,06
1380047	Hoendiep	229370,05	581620,62	Verdeling	Normaal	50	5,00	24,95	6,70	3,11
1380048	Zuiderweg	230287,23	579835,81	Verdeling	Normaal	50	5,00	625,55	6,62	3,80
1380049	Metaallaan	231247,41	582215,12	Verdeling	Normaal	50	5,00	1932,24	6,62	3,79
1380050	Hoendiep	231568,14	581459,06	Verdeling	Normaal	50	5,00	10197,27	6,72	3,03
1380051	Peizerweg	232520,75	580996,38	Verdeling	Normaal	50	5,00	9055,38	6,73	2,99
1380052	Peizerweg	231610,19	580647,94	Verdeling	Normaal	50	5,00	6081,80	6,72	3,03
1380053		231676,22	581557,81	Verdeling	Normaal	50	5,00	403,93	6,72	3,53
1380054	Hoendiep	232566,20	581512,69	Verdeling	Normaal	50	5,00	12575,69	6,74	2,98
1380055	Peizerweg	232640,17	581002,44	Verdeling	Normaal	50	5,00	9055,38	6,73	2,99
1380056	Peizerweg	231580,44	580435,19	Verdeling	Normaal	50	5,00	6081,80	6,72	3,03
1380057		231916,64	581635,00	Verdeling	Normaal	50	5,00	3663,69	6,72	3,53
1380058	Diamantlaan	231257,95	581998,69	Verdeling	Normaal	50	5,00	1966,05	6,70	3,09
1380059	Hoendiep	229502,22	581650,38	Verdeling	Normaal	50	5,00	24,95	6,70	3,11
1380060	Hoendiep	229846,91	581688,88	Verdeling	Normaal	50	5,00	24,95	6,70	3,11
1380061	Hoendiep	230514,72	581567,56	Verdeling	Normaal	60	5,00	6530,97	6,63	3,03
1380062	Hoendiep	229915,25	581748,81	Verdeling	Normaal	60	5,00	5551,14	6,64	2,98
1380063	Hoendiep	230470,88	581580,88	Verdeling	Normaal	60	5,00	6530,97	6,63	3,03
1380064	Hoendiep	231078,64	581515,69	Verdeling	Normaal	50	5,00	7011,38	6,74	2,97
1380065	Hoendiep	230919,61	581534,81	Verdeling	Normaal	50	5,00	1430,93	6,64	3,74
1380066	Diamantlaan	231346,50	581681,94	Verdeling	Normaal	50	5,00	0,00	--	--
1380067	Friesestraatweg	231981,33	582131,31	Verdeling	Normaal	70	5,00	48982,46	6,63	3,27
1380068	Siersteenlaan	231589,64	582867,38	Verdeling	Normaal	50	5,00	10025,26	6,72	3,04
1380069	Siersteenlaan	231529,36	582840,38	Verdeling	Normaal	50	5,00	10025,26	6,72	3,04
1380070	Metaallaan	231836,27	582426,56	Verdeling	Normaal	50	5,00	5225,95	6,62	3,78
1380071	Laan 1940-1945	231966,77	581744,50	Verdeling	Normaal	70	5,00	47064,57	6,63	3,27
1380072	Laan 1940-1945	231981,33	582131,31	Verdeling	Normaal	70	5,00	47064,57	6,63	3,27
1380073	Laan 1940-1945	231958,56	581892,31	Verdeling	Normaal	70	5,00	47064,57	6,63	3,27
1380074	Hoendiep	231874,03	581334,69	Verdeling	Normaal	50	5,00	10197,27	6,72	3,03
1380075	Hoendiep	232013,80	581331,81	Verdeling	Normaal	50	5,00	15859,65	6,73	3,00
1380076	GRONINGEN	232670,67	580772,81	Verdeling	Normaal	50	5,00	2355,64	6,62	3,29
1380077	Laan 1940-1945	232547,83	580971,62	Verdeling	Normaal	70	5,00	56437,76	6,63	3,27
1380078	GRONINGEN	232689,72	580794,94	Verdeling	Normaal	70	5,00	5214,20	6,64	3,20
1380079	Laan 1940-1945	232630,12	580801,94	Verdeling	Normaal	70	5,00	52137,00	6,63	3,27
1380080	GRONINGEN	232586,81	580742,88	Verdeling	Normaal	70	5,00	6697,08	6,63	3,25
1380081	GRONINGEN	232598,48	580751,12	Verdeling	Normaal	50	5,00	1945,13	6,63	3,23
1380082	Friesestraatweg	231589,64	582867,38	Verdeling	Normaal	70	5,00	46453,37	6,63	3,26
1380083	Friesestraatweg	231709,45	582625,62	Verdeling	Normaal	70	5,00	46453,37	6,63	3,26
1380084	Friesestraatweg	231836,27	582426,56	Verdeling	Normaal	70	5,00	46453,37	6,63	3,26
1380085	Friesestraatweg	231709,45	582625,62	Verdeling	Normaal	70	5,00	46453,37	6,63	3,26
1380086	Friesestraatweg	231836,27	582426,56	Verdeling	Normaal	70	5,00	48982,46	6,63	3,27
1380087	Friesestraatweg	231935,66	582277,56	Verdeling	Normaal	70	5,00	48982,46	6,63	3,27
1380088	Diamantlaan	231051,45	582829,69	Verdeling	Normaal	50	5,00	3914,78	6,62	3,80

Model: 2030_noord
Groep: (hoofdgroep)
Lijst van Wegen, voor rekenmethode Luchtkwaliteit - STACKS

ItemID	%Int(N)	%LV(D)	%LV(A)	%LV(N)	%MV(D)	%MV(A)	%MV(N)	%ZV(D)	%ZV(A)	%ZV(N)
1380006	1,15	86,17	90,26	82,04	7,79	4,90	7,70	6,04	4,84	10,26
1380007	1,14	86,78	90,71	82,80	7,44	4,67	7,38	5,78	4,62	9,82
1380008	1,14	88,01	91,61	84,34	6,75	4,22	6,72	5,24	4,17	8,95
1380009	1,14	87,95	91,57	84,26	6,78	4,24	6,75	5,27	4,19	8,99
1380010	1,14	87,95	91,57	84,26	6,78	4,24	6,75	5,27	4,19	8,99
1380011	1,14	87,95	91,57	84,26	6,78	4,24	6,75	5,27	4,19	8,99
1380012	1,14	87,95	91,57	84,26	6,78	4,24	6,75	5,27	4,19	8,99
1380013	1,14	87,95	91,57	84,26	6,78	4,24	6,75	5,27	4,19	8,99
1380014	1,14	87,95	91,57	84,26	6,78	4,24	6,75	5,27	4,19	8,99
1380015	1,14	87,41	91,17	83,58	7,09	4,44	7,04	5,50	4,39	9,38
1380016	1,14	87,34	91,12	83,50	7,13	4,47	7,08	5,53	4,41	9,43
1380017	1,14	87,34	91,12	83,50	7,13	4,47	7,08	5,53	4,41	9,43
1380018	1,14	87,34	91,12	83,50	7,13	4,47	7,08	5,53	4,41	9,43
1380019	1,14	87,34	91,12	83,50	7,13	4,47	7,08	5,53	4,41	9,43
1380020	1,14	87,34	91,12	83,50	7,13	4,47	7,08	5,53	4,41	9,43
1380021	1,14	87,34	91,12	83,50	7,13	4,47	7,08	5,53	4,41	9,43
1380022	1,14	87,34	91,12	83,50	7,13	4,47	7,08	5,53	4,41	9,43
1380023	1,14	86,78	90,71	82,80	7,44	4,67	7,38	5,78	4,62	9,82
1380024	1,15	86,17	90,26	82,04	7,79	4,90	7,70	6,04	4,84	10,26
1380025	0,94	87,72	93,34	83,20	8,48	4,08	8,02	3,80	2,58	8,78
1380026	0,94	87,37	93,14	82,75	8,72	4,20	8,23	3,90	2,66	9,01
1380027	0,94	87,72	93,34	83,20	8,48	4,08	8,02	3,80	2,58	8,78
1380028	0,94	87,72	93,34	83,20	8,48	4,08	8,02	3,80	2,58	8,78
1380029	0,94	87,72	93,34	83,20	8,48	4,08	8,02	3,80	2,58	8,78
1380030	0,94	87,72	93,34	83,20	8,48	4,08	8,02	3,80	2,58	8,78
1380031	0,94	87,37	93,14	82,75	8,72	4,20	8,23	3,90	2,66	9,01
1380032	0,94	87,37	93,14	82,75	8,72	4,20	8,23	3,90	2,66	9,01
1380033	0,94	87,37	93,14	82,75	8,72	4,20	8,23	3,90	2,66	9,01
1380034	0,94	87,37	93,14	82,75	8,72	4,20	8,23	3,90	2,66	9,01
1380035	1,10	97,47	98,28	96,58	1,43	0,86	1,47	1,11	0,85	1,96
1380036	1,10	97,47	98,28	96,58	1,43	0,86	1,47	1,11	0,85	1,96
1380037	0,90	91,32	96,02	91,48	6,95	3,16	6,28	1,73	0,82	2,24
1380038	0,90	99,95	99,98	99,95	0,04	0,02	0,04	0,01	--	0,01
1380039	0,90	95,10	97,81	95,20	3,92	1,74	3,54	0,97	0,45	1,26
1380040	0,90	93,62	97,12	93,74	5,11	2,29	4,61	1,27	0,60	1,64
1380041	0,90	93,62	97,12	93,74	5,11	2,29	4,61	1,27	0,60	1,64
1380042	0,90	92,31	96,50	92,46	6,16	2,78	5,56	1,53	0,72	1,98
1380043	0,92	93,79	96,74	91,29	4,29	2,00	4,16	1,92	1,26	4,55
1380044	0,93	89,91	94,59	86,07	6,97	3,31	6,65	3,12	2,10	7,28
1380045	0,93	91,18	95,30	87,75	6,10	2,88	5,85	2,73	1,82	6,40
1380046	0,90	95,71	98,08	95,79	3,44	1,52	3,10	0,86	0,40	1,11
1380047	0,90	98,54	99,36	98,57	1,17	0,51	1,06	0,29	0,13	0,38
1380048	0,68	99,15	99,59	99,41	0,53	0,26	0,43	0,32	0,15	0,16
1380049	0,68	98,84	99,44	99,19	0,72	0,35	0,59	0,44	0,21	0,22
1380050	0,90	93,50	97,06	93,62	5,21	2,33	4,70	1,29	0,61	1,68
1380051	0,90	91,11	95,92	91,28	7,12	3,24	6,43	1,77	0,84	2,29
1380052	0,90	93,62	97,12	93,74	5,11	2,29	4,61	1,27	0,60	1,64
1380053	0,66	83,13	91,22	87,71	10,51	5,52	8,99	6,36	3,26	3,30
1380054	0,90	90,03	95,40	90,22	7,98	3,65	7,21	1,98	0,95	2,57
1380055	0,90	91,11	95,92	91,28	7,12	3,24	6,43	1,77	0,84	2,29
1380056	0,90	93,62	97,12	93,74	5,11	2,29	4,61	1,27	0,60	1,64
1380057	0,66	83,30	91,32	87,84	10,40	5,46	8,89	6,30	3,22	3,27
1380058	0,90	97,62	98,95	97,67	1,91	0,84	1,72	0,47	0,22	0,61
1380059	0,90	98,54	99,36	98,57	1,17	0,51	1,06	0,29	0,13	0,38
1380060	0,90	98,54	99,36	98,57	1,17	0,51	1,06	0,29	0,13	0,38
1380061	1,04	89,76	94,99	88,80	7,82	3,66	7,61	2,42	1,35	3,59
1380062	1,04	86,31	93,16	85,07	10,46	5,00	10,14	3,24	1,84	4,79
1380063	1,04	89,76	94,99	88,80	7,82	3,66	7,61	2,42	1,35	3,59
1380064	0,90	89,67	95,22	89,86	8,28	3,79	7,48	2,06	0,99	2,66
1380065	0,67	96,03	98,08	97,22	2,47	1,21	2,03	1,50	0,71	0,75
1380066	--	100,00	100,00	100,00	--	--	--	--	--	--
1380067	0,92	92,01	95,76	88,87	5,52	2,59	5,31	2,47	1,64	5,81
1380068	0,90	94,45	97,50	94,56	4,44	1,98	4,01	1,10	0,52	1,43
1380069	0,90	94,45	97,50	94,56	4,44	1,98	4,01	1,10	0,52	1,43
1380070	0,68	98,15	99,12	98,72	1,15	0,56	0,94	0,70	0,33	0,35
1380071	0,92	92,05	95,79	88,93	5,49	2,58	5,29	2,46	1,63	5,79
1380072	0,92	92,05	95,79	88,93	5,49	2,58	5,29	2,46	1,63	5,79
1380073	0,92	92,05	95,79	88,93	5,49	2,58	5,29	2,46	1,63	5,79
1380074	0,90	93,50	97,06	93,62	5,21	2,33	4,70	1,29	0,61	1,68
1380075	0,90	91,81	96,26	91,97	6,56	2,97	5,92	1,63	0,77	2,11
1380076	0,92	93,79	96,74	91,29	4,29	2,00	4,16	1,92	1,26	4,55
1380077	0,92	91,99	95,75	88,85	5,53	2,60	5,32	2,48	1,65	5,83
1380078	0,94	87,91	93,45	83,45	8,35	4,01	7,90	3,74	2,54	8,65
1380079	0,92	91,99	95,75	88,84	5,53	2,60	5,33	2,48	1,65	5,83
1380080	0,93	91,18	95,30	87,75	6,10	2,88	5,85	2,73	1,82	6,40
1380081	0,93	89,91	94,59	86,07	6,97	3,31	6,65	3,12	2,10	7,28
1380082	0,93	91,72	95,60	88,49	5,72	2,69	5,50	2,56	1,70	6,02
1380083	0,93	91,72	95,60	88,49	5,72	2,69	5,50	2,56	1,70	6,02
1380084	0,93	91,72	95,60	88,49	5,72	2,69	5,50	2,56	1,70	6,02
1380085	0,93	91,72	95,60	88,49	5,72	2,69	5,50	2,56	1,70	6,02
1380086	0,92	92,01	95,76	88,87	5,52	2,59	5,31	2,47	1,64	5,81
1380087	0,92	92,01	95,76	88,87	5,52	2,59	5,31	2,47	1,64	5,81
1380088	0,68	99,19	99,62	99,44	0,50	0,24	0,41	0,30	0,14	0,15

Model: 2030_noord
Groep: (hoofdgroep)
Lijst van Wegen, voor rekenmethode Luchtkwaliteit - STACKS

ItemID	Omschr.	X-1	Y-1	Type	Wegtype	V	Breedte	Totaal aantal	%Int(D)	%Int(A)
1380089	Siersteenlaan	231529,36	582840,38	Verdeling	Normaal	50	5,00	10025,26	6,72	3,04
1380090	Siersteenlaan	231450,78	582813,69	Verdeling	Normaal	50	5,00	10025,26	6,72	3,04
1380091	Siersteenlaan	231450,78	582813,69	Verdeling	Normaal	50	5,00	7211,42	6,72	3,04
1380092	Siersteenlaan	230896,61	582634,56	Verdeling	Normaal	50	5,00	8479,03	6,71	3,06
1380093	Siersteenlaan	231094,08	582698,12	Verdeling	Normaal	50	5,00	8479,03	6,71	3,06
1380094	Diamantlaan	231094,08	582698,12	Verdeling	Normaal	50	5,00	2872,21	6,70	3,10
1380095	Ruskenveen	230181,44	579993,19	Verdeling	Normaal	50	5,00	4784,97	6,72	3,03
1380096	Ruskenveen	230165,58	579985,75	Verdeling	Normaal	50	5,00	18647,44	6,71	3,06
1380097	VIERVERLATENWEG	229455,17	581931,75	Verdeling	Normaal	60	5,00	5049,11	6,65	2,96
1380098	Metaallaan	231607,20	582330,62	Verdeling	Normaal	50	5,00	4000,07	6,62	3,78
1380099	Metaallaan	231752,16	582377,44	Verdeling	Normaal	50	5,00	4000,07	6,62	3,78
1380100	Johan van Zwedenlaan	230196,50	581669,00	Verdeling	Normaal	60	5,00	8711,13	6,61	3,12
1380101	Johan van Zwedenlaan	230196,50	581669,00	Verdeling	Normaal	60	5,00	7012,17	6,61	3,12
1380102	Hoendiep	230514,72	581567,56	Verdeling	Normaal	60	5,00	6530,97	6,63	3,03
1380103	Hoendiep	230921,12	581523,88	Verdeling	Normaal	60	5,00	6530,97	6,63	3,03
1380104	Hoendiep	231356,42	581492,38	Verdeling	Normaal	50	5,00	7011,38	6,74	2,97
1380105	Diamantlaan	231381,16	581565,44	Verdeling	Normaal	50	5,00	2077,01	6,71	3,05
1380106	Hoendiep	231396,75	581488,56	Verdeling	Normaal	50	5,00	7395,92	6,73	2,99
1380107	Ruskenveen	230181,44	579993,19	Verdeling	Normaal	50	5,00	4784,97	6,72	3,03
1380108		227157,19	579914,81	Verdeling	Normaal	70	5,00	1399,49	6,57	3,08
1380109		228011,72	580199,06	Verdeling	Normaal	70	5,00	1217,60	6,58	2,97
1380110		228020,00	580223,00	Verdeling	Normaal	70	5,00	1416,87	6,58	2,96
1380111		227030,88	579889,06	Verdeling	Normaal	70	5,00	628,92	6,57	3,05
1380112	Atoomweg	232013,80	581331,81	Verdeling	Normaal	50	5,00	3663,69	6,72	3,53
1380113	Friesestraatweg	231460,30	583134,31	Verdeling	Normaal	70	5,00	42501,94	6,63	3,26
1380114	Hoendiep	232267,02	581391,31	Verdeling	Normaal	50	5,00	12575,69	6,74	2,98
1380115	Hoendiep	232518,00	581493,44	Verdeling	Normaal	50	5,00	12575,69	6,74	2,98
1380116	Hoendiep	232738,20	581519,69	Verdeling	Normaal	50	5,00	12241,92	6,73	3,00
1380117	Diamantlaan	230995,98	583001,88	Verdeling	Normaal	50	5,00	4137,82	6,62	3,79
1380118	Siersteenlaan	231331,86	582774,50	Verdeling	Normaal	50	5,00	7211,42	6,72	3,04
1380119	Diamantlaan	230995,98	583001,88	Verdeling	Normaal	50	5,00	3960,44	6,62	3,79
1380120	Diamantlaan	231051,45	582829,69	Verdeling	Normaal	50	5,00	3914,78	6,69	3,12
1380121	Siersteenlaan	230785,41	582598,81	Verdeling	Normaal	50	5,00	9093,92	6,71	3,06
1380122	Siersteenlaan	230896,61	582634,56	Verdeling	Normaal	50	5,00	8479,03	6,71	3,06
1380123	Siersteenlaan	230785,41	582598,81	Verdeling	Normaal	50	5,00	8577,95	6,71	3,06
1380124	Diamantlaan	231166,36	582474,31	Verdeling	Normaal	50	5,00	2782,29	6,70	3,10
1380125	Diamantlaan	231166,36	582474,31	Verdeling	Normaal	50	5,00	2420,49	6,70	3,10
1380126	Diamantlaan	231108,12	582653,81	Verdeling	Normaal	50	5,00	2872,21	6,70	3,10
1380127	Diamantlaan	231211,92	582332,50	Verdeling	Normaal	50	5,00	2904,01	6,70	3,10
1380128	Diamantlaan	231175,72	582445,94	Verdeling	Normaal	50	5,00	2782,29	6,70	3,10
1380129	Metaallaan	231398,72	582263,44	Verdeling	Normaal	50	5,00	1932,24	6,62	3,79
1380130	Ruskenveen	230256,53	580030,06	Verdeling	Normaal	50	5,00	4784,97	6,72	3,03
1380131	Johann Faberlaan	230139,83	580273,56	Verdeling	Normaal	30	5,00	353,00	6,62	3,79
1380132	Johann Faberlaan	230256,53	580030,06	Verdeling	Normaal	30	5,00	353,00	6,62	3,79
1380133	Peizerweg	230857,20	580131,44	Verdeling	Normaal	50	5,00	732,53	6,64	3,72
1380134	Peizerweg	230857,20	580131,44	Verdeling	Normaal	50	5,00	625,55	6,62	3,80
1380135	Zuiderweg	230483,17	579947,75	Verdeling	Normaal	50	5,00	625,55	6,62	3,80
1380136	GRONINGEN	232652,38	580900,31	Verdeling	Normaal	50	5,00	7569,84	6,63	3,23
1380137	GRONINGEN	232520,75	580996,38	Verdeling	Normaal	50	5,00	8642,21	6,63	3,25
1380138	GRONINGEN	232581,16	580765,31	Verdeling	Normaal	50	5,00	8642,21	6,63	3,25
1380139	Peizerweg	232768,22	581128,50	Verdeling	Normaal	50	5,00	5898,87	6,77	2,87
1380140	Peizerweg	233052,98	581237,88	Verdeling	Normaal	50	5,00	4830,00	6,76	2,89
1380141	Peizerweg	232640,17	581002,44	Verdeling	Normaal	50	5,00	7569,84	6,74	2,97
1380142	Siersteenlaan	230315,12	582332,31	Verdeling	Normaal	50	5,00	8851,27	6,71	3,06
1380143	Johan van Zwedenlaan	230220,75	582335,81	Verdeling	Normaal	60	5,00	8711,13	6,61	3,12
1380144	Diamantlaan	231247,41	582215,12	Verdeling	Normaal	50	5,00	1966,05	6,70	3,09
1380145	Diamantlaan	231254,55	582183,62	Verdeling	Normaal	50	5,00	1966,05	6,70	3,09
1380146	Siersteenlaan	230565,86	582419,25	Verdeling	Normaal	50	5,00	9093,92	6,71	3,06
1380147	Siersteenlaan	230565,86	582419,25	Verdeling	Normaal	50	5,00	9093,92	6,71	3,06
1380148	Peizerweg	230607,73	580004,44	Verdeling	Normaal	50	5,00	0,00	--	--
1380149	Peizerweg	230715,88	580066,19	Verdeling	Normaal	50	5,00	625,55	6,62	3,80
1380150	Peizerweg	230602,06	580018,25	Verdeling	Normaal	50	5,00	625,55	6,62	3,80
1380151	Peizerweg	230591,88	580013,94	Verdeling	Normaal	50	5,00	625,55	6,62	3,80
1380152	Zuiderweg	230483,17	579947,75	Verdeling	Normaal	50	5,00	625,55	6,62	3,80
1380153	Peizerweg	231313,72	580323,06	Verdeling	Normaal	50	5,00	6081,80	6,72	3,03
1380154	Peizerweg	231313,72	580323,06	Verdeling	Normaal	50	5,00	6081,80	6,72	3,03
1380155	Peizerweg	231237,22	580289,44	Verdeling	Normaal	50	5,00	6081,80	6,72	3,03
1380156	Peizerweg	232768,22	581128,50	Verdeling	Normaal	50	5,00	5372,78	6,78	2,85
1380157	Peizerweg	232849,41	581162,00	Verdeling	Normaal	50	5,00	4886,07	6,76	2,90
1380158	Diamantlaan	231247,41	582215,12	Verdeling	Normaal	50	5,00	3135,98	6,70	3,10
1380159	Diamantlaan	231211,92	582332,50	Verdeling	Normaal	50	5,00	3135,98	6,70	3,10
1380160	Hoendiep	232663,77	581529,94	Verdeling	Normaal	50	5,00	12583,16	6,74	2,98
1380161	Hoendiep	232566,20	581512,69	Verdeling	Normaal	50	5,00	12575,69	6,74	2,98
1380162	Hoendiep	232621,77	581529,56	Verdeling	Normaal	50	5,00	7,46	6,64	3,74
1380163	Hoendiep	232439,28	581471,50	Verdeling	Normaal	50	5,00	7,46	6,64	3,74
1380164	Hoendiep	232439,28	581471,50	Verdeling	Normaal	50	5,00	316,49	6,68	3,62
1380165	Hoendiep	232267,02	581391,31	Verdeling	Normaal	50	5,00	316,49	6,68	3,62
1380166	Plataanlaan	231252,22	583572,56	Verdeling	Normaal	70	5,00	15051,31	6,62	3,30
1380167	Friesestraatweg	231158,47	583723,25	Verdeling	Normaal	70	5,00	9423,95	6,63	3,27
1380168	Friesestraatweg	231143,22	583726,44	Verdeling	Normaal	70	5,00	12917,06	6,63	3,28
1380169	Laan 1940-1945	232744,22	580468,49	Verdeling	Normaal	70	5,00	64048,28	6,63	3,26
1380170	Weg der Verenigde Naties	232464,63	579710,85	Verdeling	Snelweg	100	5,00	33170,80	6,64	3,18
1380171	Friesestraatweg	231252,22	583572,56	Verdeling	Normaal	70	5,00	15051,31	6,62	3,30

Model: 2030_noord
Groep: (hoofdgroep)
Lijst van Wegen, voor rekenmethode Luchtkwaliteit - STACKS

ItemID	%Int(N)	%LV(D)	%LV(A)	%LV(N)	%MV(D)	%MV(A)	%MV(N)	%ZV(D)	%ZV(A)	%ZV(N)
1380089	0,90	94,45	97,50	94,56	4,44	1,98	4,01	1,10	0,52	1,43
1380090	0,90	94,45	97,50	94,56	4,44	1,98	4,01	1,10	0,52	1,43
1380091	0,90	93,87	97,23	93,99	4,91	2,20	4,43	1,22	0,57	1,58
1380092	0,90	95,30	97,90	95,39	3,76	1,67	3,40	0,94	0,43	1,21
1380093	0,90	95,30	97,90	95,39	3,76	1,67	3,40	0,94	0,43	1,21
1380094	0,90	97,99	99,12	98,03	1,61	0,70	1,45	0,40	0,18	0,52
1380095	0,90	93,33	96,98	93,46	5,34	2,40	4,82	1,33	0,62	1,72
1380096	0,90	95,64	98,05	95,73	3,49	1,54	3,15	0,87	0,40	1,12
1380097	1,05	84,97	92,43	83,63	11,48	5,53	11,12	3,55	2,04	5,25
1380098	0,68	98,11	99,10	98,69	1,18	0,57	0,96	0,71	0,34	0,35
1380099	0,68	98,11	99,10	98,69	1,18	0,57	0,96	0,71	0,34	0,35
1380100	1,03	95,46	97,85	95,00	3,47	1,57	3,39	1,07	0,58	1,60
1380101	1,03	95,74	97,98	95,31	3,26	1,48	3,19	1,01	0,54	1,51
1380102	1,04	89,76	94,99	88,80	7,82	3,66	7,61	2,42	1,35	3,59
1380103	1,04	89,76	94,99	88,80	7,82	3,66	7,61	2,42	1,35	3,59
1380104	0,90	89,67	95,22	89,86	8,28	3,79	7,48	2,06	0,99	2,66
1380105	0,90	95,10	97,81	95,20	3,92	1,74	3,54	0,97	0,45	1,26
1380106	0,90	91,08	95,91	91,25	7,14	3,25	6,45	1,78	0,84	2,30
1380107	0,90	93,33	96,98	93,46	5,34	2,40	4,82	1,33	0,62	1,72
1380108	1,10	96,90	97,90	95,82	1,74	1,06	1,79	1,35	1,05	2,39
1380109	1,15	85,92	90,08	81,73	7,93	4,99	7,83	6,15	4,93	10,43
1380110	1,15	85,32	89,63	80,99	8,27	5,22	8,15	6,42	5,15	10,86
1380111	1,11	94,16	96,00	92,21	3,29	2,01	3,34	2,55	1,99	4,45
1380112	0,66	83,30	91,32	87,84	10,40	5,46	8,89	6,30	3,22	3,27
1380113	0,92	91,89	95,70	88,71	5,60	2,64	5,39	2,51	1,67	5,90
1380114	0,90	90,03	95,40	90,22	7,98	3,65	7,21	1,98	0,95	2,57
1380115	0,90	90,03	95,40	90,22	7,98	3,65	7,21	1,98	0,95	2,57
1380116	0,90	91,32	96,02	91,48	6,95	3,16	6,28	1,73	0,82	2,24
1380117	0,68	98,85	99,45	99,20	0,72	0,35	0,58	0,43	0,20	0,21
1380118	0,90	93,87	97,23	93,99	4,91	2,20	4,43	1,22	0,57	1,58
1380119	0,68	98,86	99,46	99,21	0,71	0,34	0,58	0,43	0,20	0,21
1380120	0,90	99,22	99,66	99,23	0,63	0,27	0,57	0,16	0,07	0,20
1380121	0,90	95,62	98,04	95,71	3,51	1,55	3,16	0,87	0,40	1,13
1380122	0,90	95,30	97,90	95,39	3,76	1,67	3,40	0,94	0,43	1,21
1380123	0,90	95,47	97,98	95,56	3,62	1,61	3,27	0,90	0,42	1,17
1380124	0,90	97,86	99,06	97,90	1,71	0,75	1,55	0,43	0,19	0,55
1380125	0,90	97,82	99,04	97,86	1,75	0,76	1,58	0,43	0,20	0,56
1380126	0,90	97,99	99,12	98,03	1,61	0,70	1,45	0,40	0,18	0,52
1380127	0,90	98,11	99,17	98,15	1,51	0,66	1,37	0,38	0,17	0,49
1380128	0,90	97,86	99,06	97,90	1,71	0,75	1,55	0,43	0,19	0,55
1380129	0,68	98,84	99,44	99,19	0,72	0,35	0,59	0,44	0,21	0,22
1380130	0,90	93,33	96,98	93,46	5,34	2,40	4,82	1,33	0,62	1,72
1380131	0,68	98,82	99,44	99,18	0,73	0,35	0,60	0,44	0,21	0,22
1380132	0,68	98,82	99,44	99,18	0,73	0,35	0,60	0,44	0,21	0,22
1380133	0,67	94,72	97,43	96,29	3,29	1,62	2,71	1,99	0,96	1,00
1380134	0,68	99,15	99,59	99,41	0,53	0,26	0,43	0,32	0,15	0,16
1380135	0,68	99,15	99,59	99,41	0,53	0,26	0,43	0,32	0,15	0,16
1380136	0,93	89,74	94,49	85,84	7,09	3,37	6,76	3,17	2,13	7,40
1380137	0,93	90,89	95,14	87,37	6,29	2,98	6,03	2,82	1,88	6,60
1380138	0,93	90,89	95,14	87,37	6,29	2,98	6,03	2,82	1,88	6,60
1380139	0,91	83,47	92,05	83,75	13,24	6,30	11,98	3,29	1,64	4,27
1380140	0,91	84,85	92,78	85,11	12,13	5,73	10,98	3,02	1,49	3,91
1380141	0,90	89,37	95,07	89,57	8,51	3,91	7,69	2,12	1,02	2,74
1380142	0,90	95,71	98,08	95,79	3,44	1,52	3,10	0,86	0,40	1,11
1380143	1,03	95,46	97,85	95,00	3,47	1,57	3,39	1,07	0,58	1,60
1380144	0,90	97,62	98,95	97,67	1,91	0,84	1,72	0,47	0,22	0,61
1380145	0,90	97,62	98,95	97,67	1,91	0,84	1,72	0,47	0,22	0,61
1380146	0,90	95,62	98,04	95,71	3,51	1,55	3,16	0,87	0,40	1,13
1380147	0,90	95,62	98,04	95,71	3,51	1,55	3,16	0,87	0,40	1,13
1380148	--	100,00	100,00	100,00	--	--	--	--	--	--
1380149	0,68	99,15	99,59	99,41	0,53	0,26	0,43	0,32	0,15	0,16
1380150	0,68	99,15	99,59	99,41	0,53	0,26	0,43	0,32	0,15	0,16
1380151	0,68	99,15	99,59	99,41	0,53	0,26	0,43	0,32	0,15	0,16
1380152	0,68	99,15	99,59	99,41	0,53	0,26	0,43	0,32	0,15	0,16
1380153	0,90	93,62	97,12	93,74	5,11	2,29	4,61	1,27	0,60	1,64
1380154	0,90	93,62	97,12	93,74	5,11	2,29	4,61	1,27	0,60	1,64
1380155	0,90	93,62	97,12	93,74	5,11	2,29	4,61	1,27	0,60	1,64
1380156	0,91	81,95	91,24	82,25	14,46	6,95	13,08	3,59	1,81	4,66
1380157	0,91	84,91	92,81	85,18	12,08	5,70	10,93	3,00	1,48	3,89
1380158	0,90	98,28	99,24	98,31	1,38	0,60	1,25	0,34	0,16	0,44
1380159	0,90	98,28	99,24	98,31	1,38	0,60	1,25	0,34	0,16	0,44
1380160	0,90	90,04	95,40	90,22	7,98	3,65	7,21	1,98	0,95	2,57
1380161	0,90	90,03	95,40	90,22	7,98	3,65	7,21	1,98	0,95	2,57
1380162	0,67	96,03	98,08	97,23	2,47	1,21	2,03	1,50	0,71	0,75
1380163	0,67	96,03	98,08	97,23	2,47	1,21	2,03	1,50	0,71	0,75
1380164	0,66	88,75	94,33	91,95	7,01	3,57	5,89	4,24	2,10	2,16
1380165	0,66	88,75	94,33	91,95	7,01	3,57	5,89	4,24	2,10	2,16
1380166	0,91	94,46	97,10	92,20	3,83	1,78	3,73	1,71	1,13	4,08
1380167	0,92	92,42	95,99	89,42	5,24	2,46	5,05	2,34	1,56	5,53
1380168	0,92	92,94	96,27	90,13	4,88	2,28	4,71	2,18	1,44	5,16
1380169	0,93	91,57	95,52	88,28	5,82	2,74	5,59	2,61	1,74	6,12
1380170	0,95	86,31	92,52	81,38	9,46	4,58	8,89	4,23	2,90	9,73
1380171	0,91	94,46	97,10	92,20	3,83	1,78	3,73	1,71	1,13	4,08

Model: 2030_noord
Groep: (hoofdgroep)
Lijst van Wegen, voor rekenmethode Luchtkwaliteit - STACKS

ItemID	Omschr.	X-1	Y-1	Type	Wegtype	V	Breedte	Totaal aantal	%Int(D)	%Int(A)
1380172	Weg der Verenigde Naties	232454,18	579721,91	Verdeling	Snelweg	100	5,00	43775,82	6,64	3,18
1380173	Weg der Verenigde Naties	232464,63	579710,85	Verdeling	Snelweg	100	5,00	33170,80	6,64	3,18
1380174	Weg der Verenigde Naties	232292,80	579607,16	Verdeling	Normaal	70	5,00	13849,78	6,63	3,25
1380175	Weg der Verenigde Naties	231834,72	579412,38	Verdeling	Snelweg	100	5,00	47020,59	6,64	3,20
1380176	Weg der Verenigde Naties	232578,95	579773,54	Verdeling	Normaal	70	5,00	33170,80	6,64	3,18
1380177	Weg der Verenigde Naties	233226,37	580096,52	Verdeling	Normaal	70	5,00	37308,67	6,64	3,18
1380178	Weg der Verenigde Naties	232454,18	579721,91	Verdeling	Normaal	70	5,00	51730,78	6,64	3,20
1380179	Laan 1940-1945	232744,22	580468,49	Verdeling	Normaal	70	5,00	32775,36	6,63	3,26
1380180	Weg der Verenigde Naties	232846,64	579936,49	Verdeling	Normaal	70	5,00	37188,31	6,64	3,18
1380181	Weg der Verenigde Naties	232726,41	579896,34	Verdeling	Normaal	70	5,00	2877,50	6,64	3,20
1380182	Vrijheidsplein	232874,41	579912,03	Verdeling	Normaal	70	5,00	12636,31	6,63	3,26
1380183	Laan 1940-1945	232804,39	580291,13	Verdeling	Normaal	70	5,00	2758,54	6,62	3,32
1380184	Laan 1940-1945	232804,39	580291,13	Verdeling	Normaal	70	5,00	30016,81	6,63	3,25
1380185	Weg der Verenigde Naties	232894,16	580004,35	Verdeling	Normaal	70	5,00	2877,50	6,64	3,20
1380186	Laan 1940-1945	232744,22	580468,49	Verdeling	Normaal	70	5,00	31272,92	6,63	3,26
1380187	Vrijheidsplein	232976,35	579935,75	Verdeling	Normaal	70	5,00	12636,31	6,63	3,26
1380188	Laan 1940-1945	232899,76	580149,69	Verdeling	Normaal	70	5,00	2366,91	6,62	3,30
1380189	Laan 1940-1945	232791,71	580358,47	Verdeling	Normaal	70	5,00	13620,74	6,63	3,28
1380190	Laan 1940-1945	232960,43	580034,19	Verdeling	Normaal	70	5,00	11253,83	6,63	3,27
1380191	Weg der Verenigde Naties	232292,80	579607,16	Verdeling	Normaal	70	5,00	4942,80	6,62	3,30
1380192	Weg der Verenigde Naties	233257,47	580105,25	Verdeling	Normaal	70	5,00	52783,03	6,64	3,20
1380193	Friesestraatweg	231253,62	583525,62	Verdeling	Normaal	70	5,00	32166,50	6,63	3,27
1380194	HOOGKERK 35	230409,00	579709,69	Verdeling	Normaal	70	5,00	11589,76	6,57	3,04
1380195	HOOGKERK 35	230257,48	579811,37	Verdeling	Normaal	70	5,00	11589,76	6,57	3,04
1380196	HOOGKERK 35	230394,45	579688,00	Verdeling	Normaal	70	5,00	11272,04	6,57	3,03
1380197	Weg der Verenigde Naties	232048,29	579498,59	Verdeling	Normaal	70	5,00	4985,34	6,63	3,28
1380198	Weg der Verenigde Naties	232454,18	579721,91	Verdeling	Normaal	70	5,00	7954,96	6,63	3,27
1380199	Weg der Verenigde Naties	232341,04	579712,77	Verdeling	Normaal	70	5,00	7954,96	6,63	3,27
1380200	Weg der Verenigde Naties	232425,53	579656,50	Verdeling	Normaal	70	5,00	4942,80	6,62	3,30
1380201	Weg der Verenigde Naties	232429,71	579751,51	Verdeling	Normaal	70	5,00	12940,30	6,63	3,27
1380202	Weg der Verenigde Naties	232846,64	579936,49	Verdeling	Normaal	70	5,00	14542,46	6,63	3,25
1380203	Vrijheidsplein	232874,41	579912,03	Verdeling	Normaal	70	5,00	12636,31	6,63	3,26
1380204	Weg der Verenigde Naties	232497,34	579692,09	Verdeling	Normaal	70	5,00	7867,19	6,63	3,28
1380205	Weg der Verenigde Naties	232573,67	579732,06	Verdeling	Normaal	70	5,00	3729,32	6,62	3,35
1380206	Weg der Verenigde Naties	232757,27	579850,54	Verdeling	Normaal	70	5,00	3729,32	6,62	3,35
1380207	Weg der Verenigde Naties	232757,27	579850,54	Verdeling	Normaal	70	5,00	8906,99	6,63	3,22
1380208	Weg der Verenigde Naties	232772,80	579882,30	Verdeling	Normaal	70	5,00	4137,87	6,64	3,22
1380209	Weg der Verenigde Naties	232405,83	579666,34	Verdeling	Normaal	70	5,00	8906,99	6,63	3,22
1380210	Weg der Verenigde Naties	232573,67	579732,06	Verdeling	Normaal	70	5,00	4137,87	6,64	3,22
1380211	Weg der Verenigde Naties	232690,58	579825,36	Verdeling	Normaal	70	5,00	4137,87	6,64	3,22
1380212	Weg der Verenigde Naties	232650,63	579788,39	Verdeling	Normaal	70	5,00	8906,99	6,63	3,22
1380213	Weg der Verenigde Naties	232465,32	579770,24	Verdeling	Normaal	70	5,00	2877,50	6,64	3,20
1380214	Weg der Verenigde Naties	232726,41	579896,34	Verdeling	Normaal	70	5,00	2877,50	6,64	3,20
1380215	Weg der Verenigde Naties	231817,06	579424,50	Verdeling	Snelweg	100	5,00	48761,16	6,64	3,19
1380216	Laan 1940-1945	232899,76	580149,69	Verdeling	Normaal	70	5,00	1382,48	6,64	3,18
1380217	Weg der Verenigde Naties	233093,70	580063,69	Verdeling	Normaal	70	5,00	54840,50	6,64	3,20
1380218	JULIANAWEG	233363,01	580140,38	Verdeling	Normaal	70	5,00	7399,76	6,63	3,25
1380219	Ruskenveen	230108,67	579942,31	Verdeling	Normaal	50	5,00	18647,44	6,71	3,06
1380220	Roderwolderdijk	229962,33	579980,38	Verdeling	Normaal	70	5,00	6117,14	6,61	3,13
1380221	HOOGKERK 35	230141,35	579872,33	Verdeling	Normaal	70	5,00	10091,37	6,57	3,04
1380222	Ruskenveen	230098,24	579918,15	Verdeling	Normaal	50	5,00	17441,73	6,72	3,03
1380223	Ruskenveen	230069,89	579912,89	Verdeling	Normaal	50	5,00	13206,42	6,73	3,01
1380224	Ruskenveen	230069,35	579886,28	Verdeling	Normaal	50	5,00	13206,42	6,73	3,01
1380225	Ruskenveen	230007,27	579795,49	Verdeling	Normaal	50	5,00	13206,42	6,73	3,01
1380226	Ruskenveen	230007,27	579795,49	Verdeling	Normaal	50	5,00	16934,60	6,72	3,02
1380227	Ruskenveen	230014,96	579775,53	Verdeling	Normaal	50	5,00	12743,76	6,71	3,05
1380228	Ruskenveen	230037,58	579784,15	Verdeling	Normaal	50	5,00	7643,94	6,71	3,07
1380229	Ruskenveen	230038,54	579809,58	Verdeling	Normaal	50	5,00	7643,94	6,71	3,07
1380230	Ruskenveen	230107,22	579889,46	Verdeling	Normaal	50	5,00	7643,94	6,71	3,07
1380231	Ruskenveen	230098,24	579918,15	Verdeling	Normaal	50	5,00	17735,31	6,72	3,04
1380232	Vrijheidsplein	233093,70	580063,69	Verdeling	Normaal	70	5,00	17652,19	6,63	3,25
1380233	Vrijheidsplein	232791,71	580358,47	Verdeling	Normaal	70	5,00	17652,19	6,63	3,25
1380234	Vrijheidsplein	232903,65	580056,43	Verdeling	Normaal	70	5,00	15474,35	6,63	3,25
1380235	Vrijheidsplein	233226,37	580096,52	Verdeling	Normaal	70	5,00	15474,35	6,63	3,25
1380236	Vrijheidsplein	233055,59	580021,13	Verdeling	Normaal	70	5,00	15474,35	6,63	3,25
1380237	VIERVERLATENWEG	229915,25	581748,81	Verdeling	Normaal	60	5,00	5049,11	6,65	2,96
1380238	VIERVERLATENWEG	229455,17	581931,75	Verdeling	Normaal	60	5,00	5049,11	6,65	2,96
1380239	NOORD-ZUIDROUTE	230270,64	581000,25	Verdeling	Normaal	60	5,00	7928,16	6,61	3,13
1380240	NOORD-ZUIDROUTE	230270,64	581000,25	Verdeling	Normaal	60	5,00	5192,57	6,61	3,11
1380241	Bangeweer	230270,64	581000,25	Verdeling	Normaal	60	5,00	2804,91	6,59	3,17
1380242	NOORD-ZUIDROUTE	230451,73	580123,62	Verdeling	Normaal	60	5,00	5192,57	6,61	3,11
1380243	Johan van Zwedenlaan	230203,55	581868,56	Verdeling	Normaal	60	5,00	8711,13	6,61	3,12
1380244	Johan van Zwedenlaan	230218,91	582283,31	Verdeling	Normaal	60	5,00	8711,13	6,61	3,12
1380245	Bangeweer	229637,47	581004,19	Verdeling	Normaal	60	5,00	2804,91	6,59	3,17
1380246	Bangeweer	230070,85	580997,52	Verdeling	Normaal	60	5,00	2804,91	6,59	3,17
1380247		231578,86	581764,69	Verdeling	Normaal	50	5,00	403,93	6,72	3,53
1380248		231676,22	581557,81	Verdeling	Normaal	50	5,00	403,93	6,72	3,53
1380249	Ruskenveen	230256,53	580030,06	Verdeling	Normaal	50	5,00	5137,78	6,72	3,03
1380250	Ruskenveen	230451,73	580123,62	Verdeling	Normaal	50	5,00	5137,78	6,72	3,03
1380251	Hoendiep	229502,22	581650,38	Verdeling	Normaal	50	5,00	24,95	6,70	3,11
1380252	Hoendiep	229735,27	581668,19	Verdeling	Normaal	50	5,00	24,95	6,70	3,11
1380253	Metaallaan	231607,20	582330,62	Verdeling	Normaal	50	5,00	2337,53	6,62	3,79
1380254	Metaallaan	231398,72	582263,44	Verdeling	Normaal	50	5,00	2337,53	6,62	3,79

Model: 2030_noord
Groep: (hoofdgroep)
Lijst van Wegen, voor rekenmethode Luchtkwaliteit - STACKS

ItemID	%Int(N)	%LV(D)	%LV(A)	%LV(N)	%MV(D)	%MV(A)	%MV(N)	%ZV(D)	%ZV(A)	%ZV(N)
1380172	0,95	86,76	92,78	81,96	9,15	4,42	8,61	4,09	2,80	9,43
1380173	0,95	86,31	92,52	81,38	9,46	4,58	8,89	4,23	2,90	9,73
1380174	0,93	91,11	95,27	87,67	6,14	2,90	5,89	2,75	1,84	6,44
1380175	0,94	87,72	93,34	83,20	8,48	4,08	8,02	3,80	2,58	8,78
1380176	0,95	86,31	92,52	81,38	9,46	4,58	8,89	4,23	2,90	9,73
1380177	0,95	86,58	92,68	81,73	9,27	4,48	8,72	4,15	2,84	9,55
1380178	0,94	87,61	93,28	83,07	8,56	4,11	8,08	3,83	2,60	8,85
1380179	0,93	91,32	95,38	87,95	5,99	2,83	5,75	2,68	1,79	6,30
1380180	0,95	86,22	92,47	81,26	9,52	4,61	8,94	4,26	2,92	9,79
1380181	0,94	87,76	93,36	83,25	8,46	4,06	7,99	3,79	2,57	8,75
1380182	0,93	91,76	95,63	88,54	5,69	2,68	5,47	2,55	1,70	5,99
1380183	0,91	95,33	97,56	93,40	3,23	1,49	3,15	1,45	0,94	3,45
1380184	0,93	90,96	95,18	87,46	6,25	2,95	5,99	2,80	1,87	6,55
1380185	0,94	87,76	93,36	83,25	8,46	4,06	7,99	3,79	2,57	8,75
1380186	0,92	91,83	95,66	88,63	5,64	2,66	5,43	2,53	1,68	5,94
1380187	0,93	91,76	95,63	88,54	5,69	2,68	5,47	2,55	1,70	5,99
1380188	0,92	94,12	96,92	91,74	4,06	1,89	3,95	1,82	1,20	4,32
1380189	0,92	92,70	96,14	89,80	5,04	2,36	4,87	2,26	1,50	5,33
1380190	0,92	92,40	95,98	89,40	5,25	2,46	5,06	2,35	1,56	5,54
1380191	0,91	94,36	97,04	92,06	3,90	1,81	3,79	1,74	1,15	4,15
1380192	0,94	87,80	93,39	83,30	8,43	4,05	7,97	3,77	2,56	8,73
1380193	0,92	92,02	95,77	88,89	5,51	2,59	5,31	2,47	1,64	5,81
1380194	1,12	92,45	94,79	89,98	4,25	2,62	4,30	3,30	2,59	5,72
1380195	1,12	92,45	94,79	89,98	4,25	2,62	4,30	3,30	2,59	5,72
1380196	1,12	91,88	94,39	89,25	4,57	2,82	4,61	3,55	2,79	6,14
1380197	0,92	92,79	96,19	89,92	4,98	2,33	4,81	2,23	1,48	5,27
1380198	0,92	92,35	95,95	89,33	5,29	2,48	5,09	2,37	1,57	5,58
1380199	0,92	92,35	95,95	89,33	5,29	2,48	5,09	2,37	1,57	5,58
1380200	0,91	94,36	97,04	92,06	3,90	1,81	3,79	1,74	1,15	4,15
1380201	0,92	92,52	96,04	89,56	5,17	2,42	4,99	2,31	1,53	5,46
1380202	0,93	91,20	95,31	87,79	6,08	2,87	5,83	2,72	1,82	6,38
1380203	0,93	91,76	95,63	88,54	5,69	2,68	5,47	2,55	1,70	5,99
1380204	0,92	92,96	96,29	90,16	4,86	2,27	4,70	2,18	1,44	5,14
1380205	0,90	97,62	98,77	96,60	1,64	0,75	1,62	0,74	0,48	1,78
1380206	0,90	97,62	98,77	96,60	1,64	0,75	1,62	0,74	0,48	1,78
1380207	0,94	89,31	94,25	85,29	7,38	3,52	7,02	3,30	2,23	7,69
1380208	0,94	88,78	93,95	84,59	7,75	3,70	7,36	3,47	2,34	8,06
1380209	0,94	89,31	94,25	85,29	7,38	3,52	7,02	3,30	2,23	7,69
1380210	0,94	88,78	93,95	84,59	7,75	3,70	7,36	3,47	2,34	8,06
1380211	0,94	88,78	93,95	84,59	7,75	3,70	7,36	3,47	2,34	8,06
1380212	0,94	89,31	94,25	85,29	7,38	3,52	7,02	3,30	2,23	7,69
1380213	0,94	87,76	93,36	83,25	8,46	4,06	7,99	3,79	2,57	8,75
1380214	0,94	87,76	93,36	83,25	8,46	4,06	7,99	3,79	2,57	8,75
1380215	0,94	87,37	93,14	82,75	8,72	4,20	8,23	3,90	2,66	9,01
1380216	0,95	86,55	92,66	81,69	9,29	4,49	8,74	4,16	2,84	9,57
1380217	0,94	87,80	93,39	83,31	8,43	4,05	7,97	3,77	2,56	8,72
1380218	0,93	91,24	95,34	87,84	6,05	2,86	5,80	2,71	1,81	6,35
1380219	0,90	95,64	98,05	95,73	3,49	1,54	3,15	0,87	0,40	1,12
1380220	1,03	96,19	98,20	95,80	2,91	1,32	2,85	0,90	0,48	1,35
1380221	1,12	92,62	94,92	90,20	4,15	2,56	4,20	3,23	2,53	5,60
1380222	0,90	93,60	97,11	93,72	5,12	2,30	4,63	1,27	0,60	1,65
1380223	0,90	92,31	96,50	92,46	6,16	2,78	5,56	1,53	0,72	1,98
1380224	0,90	92,31	96,50	92,46	6,16	2,78	5,56	1,53	0,72	1,98
1380225	0,90	92,31	96,50	92,46	6,16	2,78	5,56	1,53	0,72	1,98
1380226	0,90	92,86	96,76	93,00	5,72	2,57	5,16	1,42	0,67	1,84
1380227	0,90	94,99	97,75	95,09	4,01	1,78	3,62	1,00	0,46	1,29
1380228	0,90	96,17	98,30	96,25	3,07	1,35	2,77	0,76	0,35	0,99
1380229	0,90	96,17	98,30	96,25	3,07	1,35	2,77	0,76	0,35	0,99
1380230	0,90	96,17	98,30	96,25	3,07	1,35	2,77	0,76	0,35	0,99
1380231	0,90	93,89	97,24	94,00	4,90	2,19	4,42	1,22	0,57	1,58
1380232	0,93	91,16	95,29	87,73	6,11	2,88	5,86	2,73	1,83	6,41
1380233	0,93	91,16	95,29	87,73	6,11	2,88	5,86	2,73	1,83	6,41
1380234	0,93	90,73	95,05	87,16	6,40	3,03	6,13	2,87	1,92	6,71
1380235	0,93	90,73	95,05	87,16	6,40	3,03	6,13	2,87	1,92	6,71
1380236	0,93	90,73	95,05	87,16	6,40	3,03	6,13	2,87	1,92	6,71
1380237	1,05	84,97	92,43	83,63	11,48	5,53	11,12	3,55	2,04	5,25
1380238	1,05	84,97	92,43	83,63	11,48	5,53	11,12	3,55	2,04	5,25
1380239	1,03	96,11	98,16	95,72	2,97	1,34	2,91	0,92	0,49	1,37
1380240	1,03	94,66	97,45	94,12	4,08	1,86	3,99	1,26	0,69	1,89
1380241	1,02	98,87	99,48	98,76	0,86	0,38	0,84	0,27	0,14	0,40
1380242	1,03	94,66	97,45	94,12	4,08	1,86	3,99	1,26	0,69	1,89
1380243	1,03	95,46	97,85	95,00	3,47	1,57	3,39	1,07	0,58	1,60
1380244	1,03	95,46	97,85	95,00	3,47	1,57	3,39	1,07	0,58	1,60
1380245	1,02	98,87	99,48	98,76	0,86	0,38	0,84	0,27	0,14	0,40
1380246	1,02	98,87	99,48	98,76	0,86	0,38	0,84	0,27	0,14	0,40
1380247	0,66	83,13	91,22	87,71	10,51	5,52	8,99	6,36	3,26	3,30
1380248	0,66	83,13	91,22	87,71	10,51	5,52	8,99	6,36	3,26	3,30
1380249	0,90	93,71	97,16	93,83	5,04	2,25	4,55	1,25	0,59	1,62
1380250	0,90	93,71	97,16	93,83	5,04	2,25	4,55	1,25	0,59	1,62
1380251	0,90	98,54	99,36	98,57	1,17	0,51	1,06	0,29	0,13	0,38
1380252	0,90	98,54	99,36	98,57	1,17	0,51	1,06	0,29	0,13	0,38
1380253	0,68	99,07	99,56	99,35	0,58	0,28	0,47	0,35	0,16	0,17
1380254	0,68	99,07	99,56	99,35	0,58	0,28	0,47	0,35	0,16	0,17

Model: 2030_noord
Groep: (hoofdgroep)
Lijst van Wegen, voor rekenmethode Luchtkwaliteit - STACKS

ItemID	Omschr.	X-1	Y-1	Type	Wegtype	V	Breedte	Totaal aantal	%Int(D)	%Int(A)
1380255		231359,47	581686,19	Verdeling	Normaal	50	5,00	403,93	6,72	3,53
1380256		231578,86	581764,69	Verdeling	Normaal	50	5,00	403,93	6,72	3,53
1380257	Peizerweg	232400,34	580972,00	Verdeling	Normaal	50	5,00	12303,60	6,73	3,01
1380258	Peizerweg	232131,09	580861,50	Verdeling	Normaal	50	5,00	12303,60	6,73	3,01
1380259	Peizerweg	232131,09	580861,50	Verdeling	Normaal	50	5,00	6081,80	6,72	3,03
1380260	Diamantlaan	231257,95	581998,69	Verdeling	Normaal	50	5,00	1966,05	6,70	3,09
1380261	Hoendiep	231638,17	581430,50	Verdeling	Normaal	50	5,00	10197,27	6,72	3,03
1380262	Atoomweg	231916,64	581635,00	Verdeling	Normaal	50	5,00	3663,69	6,72	3,53
1380263	Atoomweg	232003,30	581419,06	Verdeling	Normaal	50	5,00	3663,69	6,72	3,53
1380264	Siersteenlaan	231331,86	582774,50	Verdeling	Normaal	50	5,00	6945,36	6,72	3,03
1380265	Siersteenlaan	231094,08	582698,12	Verdeling	Normaal	50	5,00	6945,36	6,72	3,03
1380266	Peizerweg	230888,12	580146,12	Verdeling	Normaal	50	5,00	732,53	6,64	3,72
1380267	Peizerweg	231158,78	580248,56	Verdeling	Normaal	50	5,00	732,53	6,64	3,72
1380268	Hoendiep	231356,42	581492,38	Verdeling	Normaal	50	5,00	7011,38	6,74	2,97
1380269	Hoendiep	231078,64	581515,69	Verdeling	Normaal	50	5,00	7011,38	6,74	2,97
1380270	Peizerweg	231783,73	580718,25	Verdeling	Normaal	50	5,00	6081,80	6,72	3,03
1380271	Peizerweg	232038,65	580823,37	Verdeling	Normaal	50	5,00	6081,80	6,72	3,03
1380272	Diamantlaan	231359,00	581687,94	Verdeling	Normaal	50	5,00	1966,05	6,70	3,09
1380273	Diamantlaan	231288,84	581903,58	Verdeling	Normaal	50	5,00	1966,05	6,70	3,09
1380274	Friesestraatweg	231253,62	583525,62	Verdeling	Normaal	70	5,00	47217,81	6,63	3,28
1380275	Friesestraatweg	231386,27	583280,25	Verdeling	Normaal	70	5,00	44934,03	6,63	3,27
1380276		231350,28	583342,95	Verdeling	Normaal	70	5,00	3536,88	6,63	3,77
1380277	Friesestraatweg	231589,64	582867,38	Verdeling	Normaal	70	5,00	42501,94	6,63	3,26
1380278	Friesestraatweg	231460,30	583134,31	Verdeling	Normaal	70	5,00	42501,94	6,63	3,26
1380279	Hoendiep	232081,47	581336,94	Verdeling	Normaal	50	5,00	15859,65	6,73	3,00
1380280	Hoendiep	232130,89	581346,74	Verdeling	Normaal	70	5,00	3145,15	6,74	2,98
1380281	Hoendiep	232130,89	581346,74	Verdeling	Normaal	70	5,00	12518,34	6,73	2,99
1380282	Hoendiep	232181,63	581255,73	Verdeling	Normaal	70	5,00	12518,34	6,73	2,99
1380283		232547,83	580971,62	Verdeling	Normaal	70	5,00	28414,36	6,63	3,28
1380284		232547,83	580971,62	Verdeling	Normaal	70	5,00	28023,40	6,63	3,25
1380285		232484,59	581029,75	Verdeling	Normaal	70	5,00	22942,15	6,63	3,28
1380286		232471,79	581021,76	Verdeling	Normaal	70	5,00	20977,27	6,63	3,26
1380287	GRONINGEN	232297,48	581125,90	Verdeling	Normaal	70	5,00	5472,22	6,63	3,27
1380288	GRONINGEN	232484,59	581029,75	Verdeling	Normaal	70	5,00	5472,22	6,63	3,27
1380289	GRONINGEN	232297,48	581125,90	Verdeling	Normaal	70	5,00	7046,13	6,63	3,25
1380290	GRONINGEN	232471,79	581021,76	Verdeling	Normaal	70	5,00	7046,13	6,63	3,25
1380291		232294,82	581134,73	Verdeling	Normaal	70	5,00	22942,15	6,63	3,28
1380292		231966,77	581744,50	Verdeling	Normaal	70	5,00	22971,77	6,63	3,25
1380293		232147,41	581328,48	Verdeling	Normaal	70	5,00	22942,15	6,63	3,28
1380294		232133,15	581321,72	Verdeling	Normaal	70	5,00	20977,27	6,63	3,26
1380295	GRONINGEN	232113,25	581382,97	Verdeling	Normaal	70	5,00	1150,65	6,62	3,29
1380296	GRONINGEN	231997,56	581663,59	Verdeling	Normaal	70	5,00	1150,65	6,62	3,29
1380297	GRONINGEN	231987,77	581660,79	Verdeling	Normaal	70	5,00	1994,50	6,64	3,22
1380298		232113,25	581382,97	Verdeling	Normaal	70	5,00	1994,50	6,64	3,22
1380299		231966,77	581744,50	Verdeling	Normaal	70	5,00	24092,80	6,63	3,28
1380300	Friesestraatweg	231234,77	583661,50	Verdeling	Normaal	70	5,00	1399,79	6,64	3,21
1380301	Friesestraatweg	231200,16	583633,84	Verdeling	Normaal	70	5,00	195,34	6,63	3,23
1380302	Friesestraatweg	231200,16	583633,84	Verdeling	Normaal	70	5,00	22145,68	6,63	3,28
1380303	Friesestraatweg	231225,27	583582,28	Verdeling	Normaal	70	5,00	23045,39	6,63	3,28
1380304	Friesestraatweg	231227,46	583642,08	Verdeling	Normaal	70	5,00	1204,45	6,64	3,20
1380305	Friesestraatweg	231225,27	583582,28	Verdeling	Normaal	70	5,00	9121,11	6,63	3,24
1380306	Peizerweg	232640,17	581002,44	Verdeling	Normaal	50	5,00	6539,63	6,76	2,90
1380307	Peizerweg	232641,55	581069,19	Verdeling	Normaal	50	5,00	6539,63	6,76	2,90
1380308	Peizerweg	232130,89	581346,74	Verdeling	Normaal	50	5,00	12892,19	6,74	2,98
1380309	Hoendiep	232267,02	581391,31	Verdeling	Normaal	50	5,00	12892,19	6,74	2,98
1380310	Hoendiep	232151,06	581353,49	Verdeling	Normaal	50	5,00	12892,19	6,74	2,98
1380311		232285,20	581128,17	Verdeling	Normaal	70	5,00	20977,27	6,63	3,26
1380312	Peizerweg	232652,38	580900,31	Verdeling	Normaal	50	5,00	7569,84	6,74	2,97
1380313	Peizerweg	232641,19	580954,31	Verdeling	Normaal	50	5,00	7569,84	6,74	2,97
1380314	HOOGKERK 35	229683,92	580022,88	Verdeling	Normaal	70	5,00	5792,03	6,57	3,06
1380315	HOOGKERK 35	230007,27	579795,49	Verdeling	Normaal	70	5,00	3728,18	6,57	3,06
1380316	HOOGKERK 35	230170,53	579734,02	Verdeling	Normaal	70	5,00	11272,04	6,57	3,03
1380317	HOOGKERK 35	230037,58	579784,15	Verdeling	Normaal	70	5,00	5099,82	6,57	3,05
1380318	Ruskenveen	230006,53	579710,14	Verdeling	Normaal	50	5,00	11806,37	6,72	3,03
1380319		230006,53	579710,14	Verdeling	Normaal	70	5,00	2063,85	6,71	3,05
1380320		230006,53	579710,14	Verdeling	Normaal	70	5,00	6172,22	6,74	2,97
1380321	Weg der Verenigde Naties	232292,80	579607,16	Verdeling	Normaal	70	5,00	8906,99	6,63	3,22
1380322	Weg der Verenigde Naties	233257,47	580105,25	Verdeling	Normaal	70	5,00	52783,03	6,64	3,20
1380323	Weg der Verenigde Naties	233252,39	580123,35	Verdeling	Normaal	70	5,00	54840,50	6,64	3,20
1380324	Weg der Verenigde Naties	233363,01	580140,38	Verdeling	Normaal	70	5,00	45383,26	6,64	3,19
1380325	JULIANAWEG	233457,51	580173,25	Verdeling	Normaal	70	5,00	12329,83	6,63	3,24
1380326	Weg der Verenigde Naties	233457,51	580173,25	Verdeling	Normaal	70	5,00	33053,43	6,64	3,17
1380327	Kliefdiep	229813,03	582829,12	Verdeling	Normaal	50	5,00	0,00	--	--
1380328	Kliefdiep	230220,75	582335,81	Verdeling	Normaal	50	5,00	0,00	--	--
1380329	Kliefdiep	229785,71	582455,82	Verdeling	Normaal	50	5,00	0,00	--	--
1380330	Hoendiep	231874,03	581334,69	Verdeling	Normaal	50	5,00	10197,27	6,72	3,03
1380331	Hoendiep	231778,92	581364,71	Verdeling	Normaal	50	5,00	10197,27	6,72	3,03
1380332	NOORD-ZUIDROUTE	230198,11	581561,88	Verdeling	Normaal	60	5,00	7012,17	6,61	3,12
1380333	NOORD-ZUIDROUTE	230238,00	581197,37	Verdeling	Normaal	60	5,00	7928,16	6,61	3,13
1380334	NOORD-ZUIDROUTE	230490,62	580494,19	Verdeling	Normaal	60	5,00	5192,57	6,61	3,11
1380335	NOORD-ZUIDROUTE	230575,68	580313,44	Verdeling	Normaal	60	5,00	5192,57	6,61	3,11
1380336	Peizerweg	231158,78	580248,56	Verdeling	Normaal	50	5,00	732,53	6,64	3,72
1380337	NOORD-ZUIDROUTE	230490,62	580494,19	Verdeling	Normaal	60	5,00	5192,57	6,61	3,11

Model: 2030_noord
Groep: (hoofdgroep)
Lijst van Wegen, voor rekenmethode Luchtkwaliteit - STACKS

ItemID	%Int(N)	%LV(D)	%LV(A)	%LV(N)	%MV(D)	%MV(A)	%MV(N)	%ZV(D)	%ZV(A)	%ZV(N)
1380255	0,66	83,13	91,22	87,71	10,51	5,52	8,99	6,36	3,26	3,30
1380256	0,66	83,13	91,22	87,71	10,51	5,52	8,99	6,36	3,26	3,30
1380257	0,90	92,31	96,50	92,46	6,16	2,78	5,56	1,53	0,72	1,98
1380258	0,90	92,31	96,50	92,46	6,16	2,78	5,56	1,53	0,72	1,98
1380259	0,90	93,62	97,12	93,74	5,11	2,29	4,61	1,27	0,60	1,64
1380260	0,90	97,62	98,95	97,67	1,91	0,84	1,72	0,47	0,22	0,61
1380261	0,90	93,50	97,06	93,62	5,21	2,33	4,70	1,29	0,61	1,68
1380262	0,66	83,30	91,32	87,84	10,40	5,46	8,89	6,30	3,22	3,27
1380263	0,66	83,30	91,32	87,84	10,40	5,46	8,89	6,30	3,22	3,27
1380264	0,90	93,72	97,16	93,84	5,03	2,25	4,54	1,25	0,59	1,62
1380265	0,90	93,72	97,16	93,84	5,03	2,25	4,54	1,25	0,59	1,62
1380266	0,67	94,72	97,43	96,29	3,29	1,62	2,71	1,99	0,96	1,00
1380267	0,67	94,72	97,43	96,29	3,29	1,62	2,71	1,99	0,96	1,00
1380268	0,90	89,67	95,22	89,86	8,28	3,79	7,48	2,06	0,99	2,66
1380269	0,90	89,67	95,22	89,86	8,28	3,79	7,48	2,06	0,99	2,66
1380270	0,90	93,62	97,12	93,74	5,11	2,29	4,61	1,27	0,60	1,64
1380271	0,90	93,62	97,12	93,74	5,11	2,29	4,61	1,27	0,60	1,64
1380272	0,90	97,62	98,95	97,67	1,91	0,84	1,72	0,47	0,22	0,61
1380273	0,90	97,62	98,95	97,67	1,91	0,84	1,72	0,47	0,22	0,61
1380274	0,92	92,80	96,20	89,93	4,98	2,33	4,81	2,23	1,47	5,26
1380275	0,92	92,30	95,92	89,26	5,32	2,50	5,13	2,38	1,58	5,61
1380276	0,68	97,43	98,77	98,21	1,60	0,78	1,31	0,97	0,46	0,48
1380277	0,92	91,89	95,70	88,71	5,60	2,64	5,39	2,51	1,67	5,90
1380278	0,92	91,89	95,70	88,71	5,60	2,64	5,39	2,51	1,67	5,90
1380279	0,90	91,81	96,26	91,97	6,56	2,97	5,92	1,63	0,77	2,11
1380280	0,90	90,60	95,67	90,77	7,53	3,43	6,80	1,87	0,89	2,42
1380281	0,90	91,19	95,96	91,36	7,06	3,21	6,37	1,75	0,83	2,27
1380282	0,90	91,19	95,96	91,36	7,06	3,21	6,37	1,75	0,83	2,27
1380283	0,92	92,71	96,15	89,82	5,03	2,36	4,86	2,25	1,49	5,32
1380284	0,93	91,26	95,35	87,87	6,04	2,85	5,79	2,70	1,80	6,34
1380285	0,92	92,76	96,17	89,88	5,00	2,34	4,83	2,24	1,48	5,29
1380286	0,93	91,45	95,45	88,12	5,91	2,79	5,67	2,64	1,76	6,21
1380287	0,92	92,52	96,04	89,56	5,17	2,42	4,98	2,31	1,53	5,46
1380288	0,92	92,52	96,04	89,56	5,17	2,42	4,98	2,31	1,53	5,46
1380289	0,93	90,71	95,04	87,13	6,42	3,04	6,15	2,87	1,92	6,73
1380290	0,93	90,71	95,04	87,13	6,42	3,04	6,15	2,87	1,92	6,73
1380291	0,92	92,76	96,17	89,88	5,00	2,34	4,83	2,24	1,48	5,29
1380292	0,93	91,26	95,35	87,86	6,04	2,85	5,80	2,70	1,80	6,34
1380293	0,92	92,76	96,17	89,88	5,00	2,34	4,83	2,24	1,48	5,29
1380294	0,93	91,45	95,45	88,12	5,91	2,79	5,67	2,64	1,76	6,21
1380295	0,92	93,85	96,77	91,37	4,25	1,98	4,12	1,90	1,25	4,51
1380296	0,92	93,85	96,77	91,37	4,25	1,98	4,12	1,90	1,25	4,51
1380297	0,94	89,24	94,21	85,18	7,44	3,55	7,07	3,33	2,24	7,74
1380298	0,94	89,24	94,21	85,18	7,44	3,55	7,07	3,33	2,24	7,74
1380299	0,92	92,81	96,20	89,95	4,97	2,33	4,80	2,22	1,47	5,25
1380300	0,94	88,26	93,65	83,91	8,11	3,89	7,68	3,63	2,46	8,41
1380301	0,93	89,77	94,51	85,88	7,07	3,36	6,74	3,16	2,13	7,38
1380302	0,92	92,74	96,17	89,86	5,01	2,35	4,84	2,24	1,49	5,30
1380303	0,92	92,59	96,08	89,66	5,12	2,40	4,94	2,29	1,52	5,41
1380304	0,94	88,02	93,51	83,59	8,28	3,97	7,83	3,70	2,51	8,58
1380305	0,93	90,58	94,97	86,96	6,51	3,08	6,23	2,91	1,95	6,82
1380306	0,91	84,94	92,83	85,21	12,06	5,69	10,91	3,00	1,48	3,89
1380307	0,91	84,94	92,83	85,21	12,06	5,69	10,91	3,00	1,48	3,89
1380308	0,90	90,01	95,39	90,19	8,00	3,66	7,23	1,99	0,95	2,58
1380309	0,90	90,01	95,39	90,19	8,00	3,66	7,23	1,99	0,95	2,58
1380310	0,90	90,01	95,39	90,19	8,00	3,66	7,23	1,99	0,95	2,58
1380311	0,93	91,45	95,45	88,12	5,91	2,79	5,67	2,64	1,76	6,21
1380312	0,90	89,37	95,07	89,57	8,51	3,91	7,69	2,12	1,02	2,74
1380313	0,90	89,37	95,07	89,57	8,51	3,91	7,69	2,12	1,02	2,74
1380314	1,11	95,18	96,71	93,54	2,71	1,66	2,77	2,11	1,64	3,69
1380315	1,11	95,13	96,68	93,48	2,74	1,67	2,80	2,13	1,65	3,72
1380316	1,12	91,88	94,39	89,25	4,57	2,82	4,61	3,55	2,79	6,14
1380317	1,12	93,63	95,63	91,51	3,58	2,20	3,64	2,78	2,17	4,85
1380318	0,90	93,54	97,08	93,67	5,17	2,32	4,67	1,29	0,60	1,66
1380319	0,90	94,96	97,74	95,06	4,04	1,80	3,65	1,00	0,47	1,30
1380320	0,90	89,85	95,31	90,04	8,13	3,72	7,34	2,02	0,97	2,62
1380321	0,94	89,31	94,25	85,29	7,38	3,52	7,02	3,30	2,23	7,69
1380322	0,94	87,80	93,39	83,30	8,43	4,05	7,97	3,77	2,56	8,73
1380323	0,94	87,80	93,39	83,31	8,43	4,05	7,97	3,77	2,56	8,72
1380324	0,94	87,23	93,06	82,57	8,82	4,25	8,32	3,95	2,69	9,11
1380325	0,93	90,48	94,91	86,83	6,58	3,12	6,29	2,94	1,97	6,88
1380326	0,95	86,02	92,36	81,02	9,65	4,68	9,06	4,32	2,96	9,92
1380327	--	100,00	100,00	100,00	--	--	--	--	--	--
1380328	--	100,00	100,00	100,00	--	--	--	--	--	--
1380329	--	100,00	100,00	100,00	--	--	--	--	--	--
1380330	0,90	93,50	97,06	93,62	5,21	2,33	4,70	1,29	0,61	1,68
1380331	0,90	93,50	97,06	93,62	5,21	2,33	4,70	1,29	0,61	1,68
1380332	1,03	95,74	97,98	95,31	3,26	1,48	3,19	1,01	0,54	1,51
1380333	1,03	96,11	98,16	95,72	2,97	1,34	2,91	0,92	0,49	1,37
1380334	1,03	94,66	97,45	94,12	4,08	1,86	3,99	1,26	0,69	1,89
1380335	1,03	94,66	97,45	94,12	4,08	1,86	3,99	1,26	0,69	1,89
1380336	0,67	94,72	97,43	96,29	3,29	1,62	2,71	1,99	0,96	1,00
1380337	1,03	94,66	97,45	94,12	4,08	1,86	3,99	1,26	0,69	1,89

Model: 2030_noord
Groep: (hoofdgroep)
Lijst van Wegen, voor rekenmethode Luchtkwaliteit - STACKS

ItemID	Omschr.	X-1	Y-1	Type	Wegtype	V	Breedte	Totaal aantal	%Int(D)	%Int(A)
1380338	NOORD-ZUIDROUTE	230392,66	580668,52	Verdeling	Normaal	60	5,00	5192,57	6,61	3,11
1380343	Hoendiep	231568,14	581459,06	Verdeling	Normaal	50	5,00	10197,27	6,72	3,03
1380344	Hoendiep	231396,75	581488,56	Verdeling	Normaal	50	5,00	7395,92	6,73	2,99
1693276		230244,06	581142,19	Verdeling	Normaal	50	7,00	1169,68	6,62	3,79
1693277		230972,32	581147,06	Verdeling	Normaal	50	7,00	1169,68	6,62	3,79
1693280		231471,34	581482,18	Verdeling	Normaal	50	7,00	4013,96	6,62	3,79
1693281		232013,94	581331,81	Verdeling	Normaal	50	7,00	2036,26	6,62	3,78
1693282	Energieweg	230972,20	581147,08	Verdeling	Normaal	50	7,00	3653,56	6,61	3,80
1693283		231222,07	581185,61	Verdeling	Normaal	50	7,00	272,39	6,63	3,77
1693284		231461,49	581440,90	Verdeling	Normaal	50	7,00	371,56	6,64	3,73
1693285		231788,69	581201,45	Verdeling	Normaal	50	7,00	223,00	6,62	3,78
1709404	Zijlvesterweg	228890,25	584578,94	Verdeling	Normaal	50	7,00	6478,14	6,61	3,10
1709405	Zijlvesterweg	228878,97	584515,31	Verdeling	Normaal	50	7,00	6478,14	6,61	3,10
1709406	Zijlvesterweg	228938,08	584362,50	Verdeling	Normaal	50	7,00	6394,29	6,61	3,10
1709407	Zijlvesterweg	228987,67	583966,50	Verdeling	Normaal	50	7,00	6394,29	6,61	3,10
1709408	Noodweg	229055,88	583885,12	Verdeling	Normaal	50	7,00	6394,29	6,61	3,10
1709409	Noodweg	229223,62	583816,88	Verdeling	Normaal	50	7,00	6394,29	6,72	3,04
1709410	Noodweg	229309,86	583261,56	Verdeling	Normaal	50	7,00	5730,00	6,72	3,02
1709411	Noodweg	229321,50	583028,25	Verdeling	Normaal	50	7,00	5565,23	6,72	3,02
1709412	LEEGEWEG	229576,06	582781,56	Verdeling	Normaal	50	7,00	2562,76	6,70	3,09
1709413	Noodweg	229284,14	583705,75	Verdeling	Normaal	50	7,00	6394,29	6,72	3,04
1709414	Kerkstraat	229370,52	581887,25	Verdeling	Normaal	50	7,00	4108,23	6,73	3,00
1709415	Noodweg	229284,14	583705,75	Verdeling	Normaal	50	7,00	5760,52	6,72	3,03
1709416	Noodweg	229297,03	583471,12	Verdeling	Normaal	50	7,00	5760,52	6,72	3,03
1709417	Noodweg	229309,86	583261,56	Verdeling	Normaal	50	7,00	5760,52	6,72	3,03
1709418	Noodweg	229297,03	583471,12	Verdeling	Normaal	50	7,00	5760,52	6,72	3,03
1709419	De Held	230227,83	582526,38	Verdeling	Normaal	50	7,00	4808,23	6,72	3,03
1709420	Siersteenlaan	230220,75	582335,81	Verdeling	Normaal	50	7,00	4808,23	6,72	3,03
1709421	De Held	230245,16	582887,56	Verdeling	Normaal	50	7,00	3780,43	6,72	3,04
1709422	De Held	230245,16	582887,56	Verdeling	Normaal	50	7,00	3780,43	6,72	3,04
1709423	LEEGEWEG	230014,97	582883,62	Verdeling	Normaal	50	7,00	2562,76	6,70	3,09
1709424	LEEGEWEG	230256,53	582936,62	Verdeling	Normaal	50	7,00	2562,76	6,70	3,09
1709425	Kerkstraat	229370,05	581620,62	Verdeling	Normaal	50	7,00	4108,23	6,73	3,00
1709426	Kerkstraat	229370,52	581887,25	Verdeling	Normaal	50	7,00	4108,23	6,73	3,00
1709427	LEEGEWEG	229321,30	582795,75	Verdeling	Normaal	50	7,00	5565,23	6,72	3,02
1709428	LEEGEWEG	229321,50	583028,25	Verdeling	Normaal	50	7,00	5565,23	6,72	3,02
1709429	De Held	230237,12	582778,81	Verdeling	Normaal	50	7,00	3780,43	6,72	3,04
1709430	De Held	230227,83	582526,38	Verdeling	Normaal	50	7,00	3780,43	6,72	3,04
1709431	LEEGEWEG	229576,06	582781,56	Verdeling	Normaal	50	7,00	2169,34	6,70	3,10
1709432	LEEGEWEG	229321,30	582795,75	Verdeling	Normaal	50	7,00	2169,34	6,70	3,10
1709433	Kerkstraat	229321,30	582795,75	Verdeling	Normaal	50	7,00	4489,74	6,73	3,01
1709434	Kerkstraat	229345,14	582288,62	Verdeling	Normaal	50	7,00	4108,23	6,73	3,00
1709435	LEEGEWEG	229649,34	582783,88	Verdeling	Normaal	50	7,00	2562,76	6,70	3,09
1709436	Kerkstraat	229345,14	582288,62	Verdeling	Normaal	50	7,00	4108,23	6,73	3,00
1709437	Kerkstraat	229360,61	581988,12	Verdeling	Normaal	50	7,00	4108,23	6,73	3,00
1709438	Kerkstraat	229349,40	582188,72	Verdeling	Normaal	50	7,00	4108,23	6,73	3,00
1709439	Kerkstraat	229324,90	582695,81	Verdeling	Normaal	50	7,00	4108,23	6,73	3,00
1709440	Kerkstraat	229338,84	582388,43	Verdeling	Normaal	50	7,00	4108,23	6,73	3,00
1709441	Kerkstraat	229329,03	582595,90	Verdeling	Normaal	50	7,00	4108,23	6,73	3,00
1709442	LEEGEWEG	230014,97	582883,62	Verdeling	Normaal	50	7,00	2562,76	6,70	3,09
1709443	LEEGEWEG	229745,91	582809,51	Verdeling	Normaal	50	7,00	2562,76	6,70	3,09

Model: 2030_noord
Groep: (hoofdgroep)
Lijst van Wegen, voor rekenmethode Luchtkwaliteit - STACKS

ItemID	%Int(N)	%LV(D)	%LV(A)	%LV(N)	%MV(D)	%MV(A)	%MV(N)	%ZV(D)	%ZV(A)	%ZV(N)
1380338	1,03	94,66	97,45	94,12	4,08	1,86	3,99	1,26	0,69	1,89
1380343	0,90	93,50	97,06	93,62	5,21	2,33	4,70	1,29	0,61	1,68
1380344	0,90	91,08	95,91	91,25	7,14	3,25	6,45	1,78	0,84	2,30
1693276	0,68	98,80	99,43	99,17	0,75	0,36	0,61	0,45	0,21	0,22
1693277	0,68	98,80	99,43	99,17	0,75	0,36	0,61	0,45	0,21	0,22
1693280	0,68	98,95	99,50	99,27	0,65	0,31	0,53	0,40	0,19	0,20
1693281	0,68	98,20	99,14	98,75	1,12	0,54	0,91	0,68	0,32	0,34
1693282	0,68	99,36	99,70	99,56	0,40	0,19	0,32	0,24	0,11	0,12
1693283	0,68	97,53	98,81	98,28	1,54	0,75	1,26	0,93	0,44	0,46
1693284	0,67	94,95	97,54	96,46	3,14	1,55	2,59	1,90	0,91	0,95
1693285	0,68	98,35	99,21	98,86	1,03	0,50	0,84	0,62	0,29	0,31
1709404	1,03	94,02	97,14	93,42	4,57	2,09	4,47	1,41	0,77	2,11
1709405	1,03	94,02	97,14	93,42	4,57	2,09	4,47	1,41	0,77	2,11
1709406	1,03	94,07	97,17	93,49	4,53	2,07	4,42	1,40	0,76	2,09
1709407	1,03	94,07	97,17	93,49	4,53	2,07	4,42	1,40	0,76	2,09
1709408	1,03	94,07	97,17	93,49	4,53	2,07	4,42	1,40	0,76	2,09
1709409	0,90	94,00	97,29	94,12	4,81	2,15	4,34	1,19	0,56	1,55
1709410	0,90	93,14	96,89	93,27	5,50	2,47	4,96	1,37	0,64	1,77
1709411	0,90	92,95	96,80	93,08	5,65	2,54	5,10	1,40	0,66	1,82
1709412	0,90	97,72	98,99	97,77	1,83	0,80	1,65	0,45	0,21	0,59
1709413	0,90	94,00	97,29	94,12	4,81	2,15	4,34	1,19	0,56	1,55
1709414	0,90	91,53	96,12	91,69	6,79	3,08	6,13	1,69	0,80	2,18
1709415	0,90	93,51	97,06	93,64	5,20	2,33	4,69	1,29	0,61	1,67
1709416	0,90	93,51	97,06	93,64	5,20	2,33	4,69	1,29	0,61	1,67
1709417	0,90	93,51	97,06	93,64	5,20	2,33	4,69	1,29	0,61	1,67
1709418	0,90	93,51	97,06	93,64	5,20	2,33	4,69	1,29	0,61	1,67
1709419	0,90	93,63	97,12	93,76	5,10	2,28	4,60	1,27	0,59	1,64
1709420	0,90	93,63	97,12	93,76	5,10	2,28	4,60	1,27	0,59	1,64
1709421	0,90	94,17	97,37	94,28	4,67	2,09	4,22	1,16	0,54	1,50
1709422	0,90	94,17	97,37	94,28	4,67	2,09	4,22	1,16	0,54	1,50
1709423	0,90	97,72	98,99	97,77	1,83	0,80	1,65	0,45	0,21	0,59
1709424	0,90	97,72	98,99	97,77	1,83	0,80	1,65	0,45	0,21	0,59
1709425	0,90	91,53	96,12	91,69	6,79	3,08	6,13	1,69	0,80	2,18
1709426	0,90	91,53	96,12	91,69	6,79	3,08	6,13	1,69	0,80	2,18
1709427	0,90	92,95	96,80	93,08	5,65	2,54	5,10	1,40	0,66	1,82
1709428	0,90	92,95	96,80	93,08	5,65	2,54	5,10	1,40	0,66	1,82
1709429	0,90	94,17	97,37	94,28	4,67	2,09	4,22	1,16	0,54	1,50
1709430	0,90	94,17	97,37	94,28	4,67	2,09	4,22	1,16	0,54	1,50
1709431	0,90	97,81	99,03	97,85	1,75	0,77	1,58	0,44	0,20	0,56
1709432	0,90	97,81	99,03	97,85	1,75	0,77	1,58	0,44	0,20	0,56
1709433	0,90	92,24	96,46	92,39	6,21	2,81	5,61	1,54	0,73	2,00
1709434	0,90	91,53	96,12	91,69	6,79	3,08	6,13	1,69	0,80	2,18
1709435	0,90	97,72	98,99	97,77	1,83	0,80	1,65	0,45	0,21	0,59
1709436	0,90	91,53	96,12	91,69	6,79	3,08	6,13	1,69	0,80	2,18
1709437	0,90	91,53	96,12	91,69	6,79	3,08	6,13	1,69	0,80	2,18
1709438	0,90	91,53	96,12	91,69	6,79	3,08	6,13	1,69	0,80	2,18
1709439	0,90	91,53	96,12	91,69	6,79	3,08	6,13	1,69	0,80	2,18
1709440	0,90	91,53	96,12	91,69	6,79	3,08	6,13	1,69	0,80	2,18
1709441	0,90	91,53	96,12	91,69	6,79	3,08	6,13	1,69	0,80	2,18
1709442	0,90	97,72	98,99	97,77	1,83	0,80	1,65	0,45	0,21	0,59
1709443	0,90	97,72	98,99	97,77	1,83	0,80	1,65	0,45	0,21	0,59

Model: 2030_autonoom
Groep: (hoofdgroep)
Lijst van Schoorstenen, voor rekenmethode Luchtkwaliteit - STACKS

Naam	Omschr.	Vorm	X	Y	Hoogte	Rel.H	Int.diam.	Ext.diam.	Emis NOx
01	railverkeer - emissie treinstellen	Punt	232311,72	581007,27	3,50	3,50	0,10	0,20	0,00000867
02	railverkeer - emissie treinstellen	Punt	232009,13	580985,68	3,50	3,50	0,10	0,20	0,00000867
03	railverkeer - emissie treinstellen	Punt	231710,27	580964,61	3,50	3,50	0,10	0,20	0,00000867
04	railverkeer - emissie treinstellen	Punt	231406,37	580959,08	3,50	3,50	0,10	0,20	0,00000867
05	railverkeer - emissie treinstellen	Punt	231101,45	580981,94	3,50	3,50	0,10	0,20	0,00000867
06	railverkeer - emissie treinstellen	Punt	230805,84	581016,55	3,50	3,50	0,10	0,20	0,00000867
07	railverkeer - emissie treinstellen	Punt	230507,44	581051,40	3,50	3,50	0,10	0,20	0,00000867
08	railverkeer - emissie treinstellen	Punt	230212,58	581086,01	3,50	3,50	0,10	0,20	0,00000867
09	railverkeer - emissie treinstellen	Punt	229900,52	581120,60	3,50	3,50	0,10	0,20	0,00000867
10	railverkeer - emissie treinstellen	Punt	229605,31	581154,51	3,50	3,50	0,10	0,20	0,00000867

Model: 2030_autonoom
Groep: (hoofdgroep)
Lijst van Schoorstenen, voor rekenmethode Luchtkwaliteit - STACKS

Naam	Emis PM10	Emis PM2.5	Flux	Gas temp	Warmte	%NO2	Geb.bron	Bedr. uren	00-01	01-02	02-03	03-04	04-05	05-06
01	0,00000043	0,00000030	0,001	285,0	0,000	10,00	Nee	8760,00	False	False	False	False	False	False
02	0,00000043	0,00000030	0,001	285,0	0,000	10,00	Nee	8760,00	False	False	False	False	False	False
03	0,00000043	0,00000030	0,001	285,0	0,000	10,00	Nee	8760,00	False	False	False	False	False	False
04	0,00000043	0,00000030	0,001	285,0	0,000	10,00	Nee	8760,00	False	False	False	False	False	False
05	0,00000043	0,00000030	0,001	285,0	0,000	10,00	Nee	8760,00	False	False	False	False	False	False
06	0,00000043	0,00000030	0,001	285,0	0,000	10,00	Nee	8760,00	False	False	False	False	False	False
07	0,00000043	0,00000030	0,001	285,0	0,000	10,00	Nee	8760,00	False	False	False	False	False	False
08	0,00000043	0,00000030	0,001	285,0	0,000	10,00	Nee	8760,00	False	False	False	False	False	False
09	0,00000043	0,00000030	0,001	285,0	0,000	10,00	Nee	8760,00	False	False	False	False	False	False
10	0,00000043	0,00000030	0,001	285,0	0,000	10,00	Nee	8760,00	False	False	False	False	False	False

Model: 2030_autonoom
Groep: (hoofdgroep)
Lijst van Schoorstenen, voor rekenmethode Luchtkwaliteit - STACKS

Naam	06-07	07-08	08-09	09-10	10-11	11-12	12-13	13-14	14-15	15-16	16-17	17-18	18-19	19-20	20-21	21-22	22-23	23-24
01	True	True	True	True	True	True	True	True	True	True	True	True	False	False	False	False	False	False
02	True	True	True	True	True	True	True	True	True	True	True	True	False	False	False	False	False	False
03	True	True	True	True	True	True	True	True	True	True	True	True	False	False	False	False	False	False
04	True	True	True	True	True	True	True	True	True	True	True	True	False	False	False	False	False	False
05	True	True	True	True	True	True	True	True	True	True	True	True	False	False	False	False	False	False
06	True	True	True	True	True	True	True	True	True	True	True	True	False	False	False	False	False	False
07	True	True	True	True	True	True	True	True	True	True	True	True	False	False	False	False	False	False
08	True	True	True	True	True	True	True	True	True	True	True	True	False	False	False	False	False	False
09	True	True	True	True	True	True	True	True	True	True	True	True	False	False	False	False	False	False
10	True	True	True	True	True	True	True	True	True	True	True	True	False	False	False	False	False	False

Model: 2030_autonoom
Groep: (hoofdgroep)
Lijst van Schoorstenen, voor rekenmethode Luchtkwaliteit - STACKS

Naam	Monday	Tuesday	Wednesday	Thursday	Friday	Saturday	Sunday	January	February	March	April	May	June	July	August
01	True	True	True	True	True	False	False	True	True	True	True	True	True	True	True
02	True	True	True	True	True	False	False	True	True	True	True	True	True	True	True
03	True	True	True	True	True	False	False	True	True	True	True	True	True	True	True
04	True	True	True	True	True	False	False	True	True	True	True	True	True	True	True
05	True	True	True	True	True	False	False	True	True	True	True	True	True	True	True
06	True	True	True	True	True	False	False	True	True	True	True	True	True	True	True
07	True	True	True	True	True	False	False	True	True	True	True	True	True	True	True
08	True	True	True	True	True	False	False	True	True	True	True	True	True	True	True
09	True	True	True	True	True	False	False	True	True	True	True	True	True	True	True
10	True	True	True	True	True	False	False	True	True	True	True	True	True	True	True

Model: 2030_autonoom
Groep: (hoofdgroep)
Lijst van Schoorstenen, voor rekenmethode Luchtkwaliteit - STACKS

Naam	September	October	November	December
01	True	True	True	True
02	True	True	True	True
03	True	True	True	True
04	True	True	True	True
05	True	True	True	True
06	True	True	True	True
07	True	True	True	True
08	True	True	True	True
09	True	True	True	True
10	True	True	True	True

Model: 2030_laag
Groep: (hoofdgroep)
Lijst van Schoorstenen, voor rekenmethode Luchtkwaliteit - STACKS

Naam	Omschr.	Vorm	X	Y	Hoogte	Rel.H	Int.diam.	Ext.diam.	Emis NOx
01	railverkeer - emissie treinstellen	Punt	232311,72	581007,27	3,50	3,50	0,10	0,20	0,00002650
02	railverkeer - emissie treinstellen	Punt	232009,13	580985,68	3,50	3,50	0,10	0,20	0,00002650
03	railverkeer - emissie treinstellen	Punt	231710,27	580964,61	3,50	3,50	0,10	0,20	0,00002650
04	railverkeer - emissie treinstellen	Punt	231406,37	580959,08	3,50	3,50	0,10	0,20	0,00002650
05	railverkeer - emissie treinstellen	Punt	231101,45	580981,94	3,50	3,50	0,10	0,20	0,00002650
06	railverkeer - emissie treinstellen	Punt	230805,84	581016,55	3,50	3,50	0,10	0,20	0,00002650
07	railverkeer - emissie treinstellen	Punt	230507,44	581051,40	3,50	3,50	0,10	0,20	0,00002650
08	railverkeer - emissie treinstellen	Punt	230212,58	581086,01	3,50	3,50	0,10	0,20	0,00002650
09	railverkeer - emissie treinstellen	Punt	229900,52	581120,60	3,50	3,50	0,10	0,20	0,00002650
10	railverkeer - emissie treinstellen	Punt	229605,31	581154,51	3,50	3,50	0,10	0,20	0,00002650

Model: 2030_laag
Groep: (hoofdgroep)
Lijst van Schoorstenen, voor rekenmethode Luchtkwaliteit - STACKS

Naam	Emis PM10	Emis PM2.5	Flux	Gas temp	Warmte	%NO2	Geb.bron	Bedr. uren	00-01	01-02	02-03	03-04	04-05	05-06
01	0,00000132	0,00000093	0,001	285,0	0,000	10,00	Nee	8760,00	False	False	False	False	False	False
02	0,00000132	0,00000093	0,001	285,0	0,000	10,00	Nee	8760,00	False	False	False	False	False	False
03	0,00000132	0,00000093	0,001	285,0	0,000	10,00	Nee	8760,00	False	False	False	False	False	False
04	0,00000132	0,00000093	0,001	285,0	0,000	10,00	Nee	8760,00	False	False	False	False	False	False
05	0,00000132	0,00000093	0,001	285,0	0,000	10,00	Nee	8760,00	False	False	False	False	False	False
06	0,00000132	0,00000093	0,001	285,0	0,000	10,00	Nee	8760,00	False	False	False	False	False	False
07	0,00000132	0,00000093	0,001	285,0	0,000	10,00	Nee	8760,00	False	False	False	False	False	False
08	0,00000132	0,00000093	0,001	285,0	0,000	10,00	Nee	8760,00	False	False	False	False	False	False
09	0,00000132	0,00000093	0,001	285,0	0,000	10,00	Nee	8760,00	False	False	False	False	False	False
10	0,00000132	0,00000093	0,001	285,0	0,000	10,00	Nee	8760,00	False	False	False	False	False	False

Model: 2030_laag
Groep: (hoofdgroep)
Lijst van Schoorstenen, voor rekenmethode Luchtkwaliteit - STACKS

Naam	06-07	07-08	08-09	09-10	10-11	11-12	12-13	13-14	14-15	15-16	16-17	17-18	18-19	19-20	20-21	21-22	22-23	23-24
01	True	True	True	True	True	True	True	True	True	True	True	True	False	False	False	False	False	False
02	True	True	True	True	True	True	True	True	True	True	True	True	False	False	False	False	False	False
03	True	True	True	True	True	True	True	True	True	True	True	True	False	False	False	False	False	False
04	True	True	True	True	True	True	True	True	True	True	True	True	False	False	False	False	False	False
05	True	True	True	True	True	True	True	True	True	True	True	True	False	False	False	False	False	False
06	True	True	True	True	True	True	True	True	True	True	True	True	False	False	False	False	False	False
07	True	True	True	True	True	True	True	True	True	True	True	True	False	False	False	False	False	False
08	True	True	True	True	True	True	True	True	True	True	True	True	False	False	False	False	False	False
09	True	True	True	True	True	True	True	True	True	True	True	True	False	False	False	False	False	False
10	True	True	True	True	True	True	True	True	True	True	True	True	False	False	False	False	False	False

Model: 2030_laag
Groep: (hoofdgroep)
Lijst van Schoorstenen, voor rekenmethode Luchtkwaliteit - STACKS

Naam	Monday	Tuesday	Wednesday	Thursday	Friday	Saturday	Sunday	January	February	March	April	May	June	July	August
01	True	True	True	True	True	False	False	True	True	True	True	True	True	True	True
02	True	True	True	True	True	False	False	True	True	True	True	True	True	True	True
03	True	True	True	True	True	False	False	True	True	True	True	True	True	True	True
04	True	True	True	True	True	False	False	True	True	True	True	True	True	True	True
05	True	True	True	True	True	False	False	True	True	True	True	True	True	True	True
06	True	True	True	True	True	False	False	True	True	True	True	True	True	True	True
07	True	True	True	True	True	False	False	True	True	True	True	True	True	True	True
08	True	True	True	True	True	False	False	True	True	True	True	True	True	True	True
09	True	True	True	True	True	False	False	True	True	True	True	True	True	True	True
10	True	True	True	True	True	False	False	True	True	True	True	True	True	True	True

Model: 2030_laag
Groep: (hoofdgroep)
Lijst van Schoorstenen, voor rekenmethode Luchtkwaliteit - STACKS

Naam	September	October	November	December
01	True	True	True	True
02	True	True	True	True
03	True	True	True	True
04	True	True	True	True
05	True	True	True	True
06	True	True	True	True
07	True	True	True	True
08	True	True	True	True
09	True	True	True	True
10	True	True	True	True

Resultaten GES luchtkwaliteit NO_2

Cumulatieve bijdrage wegen

Grenswaarden conform GES-systematiek	redelijk	vrij matig	matig	zeer matig	onvoldoende	ruim onvoldoende	zeer onvoldoende
	0,04 - 3 µg/m^3	4 - 19 µg/m3	20 - 29 µg/m3	30 - 39 µg/m3	40 - 49 µg/m3	50 - 59 µg/m3	≥ 60 µg/m3
GES-score	2	3	4	5	6	7	8

Naam	Omschrijving	Resultaten Luchtkwaliteit, jaargemiddelde concentratie NO_2 per scenario [µg/m^3]									Toe-/afname luchtkwaliteit ten opzichte van scenario 2030_autooom [µg/m^3]							
		2030 autonoom	2030 laag	2030 laag_RW	2030 midden	2030 hoog	2030 hoog_RW	2030 hoog_evnm	2030 hoog_Held3	2030 noord	2030 laag	2030 laag_RW	2030 midden	2030 hoog	2030 hoog_RW	2030 hoog_evnm	2030 hoog_Held3	2030 noord
ahl29	A. Hahnlaan 1-51 (19)	15,8	16,0	16,0	16,0	16,0	16,0	16,1	16,0	16,0	0,2	0,2	0,2	0,2	0,2	0,2	0,2	0,1
al02	Arduinlaan 2 vd 00-03 (5)	14,9	15,1	15,4	15,1	15,1	15,5	15,2	15,2	15,0	0,2	0,6	0,3	0,3	0,7	0,3	0,4	0,2
ams16	Anselmusstraat 11 en 16 (	10,5	10,6	10,7	10,7	10,7	10,7	10,7	10,4	10,6	0,1	0,1	0,1	0,1	0,1	0,1	-0,2	0,1
aos105	A. van Ostadestraat 105-2	17,3	17,8	18,0	17,8	17,9	18,0	17,9	17,9	17,8	0,5	0,7	0,6	0,6	0,8	0,6	0,6	0,5
aos207	A. van Ostadestraat 207-2	18,0	18,4	18,7	18,4	18,4	18,7	18,5	18,4	18,4	0,4	0,6	0,4	0,4	0,7	0,5	0,4	0,3
aos25	A. van Ostadestraat 25-47	16,7	17,7	17,8	17,7	17,7	17,9	17,8	17,7	17,6	0,9	1,1	1,0	1,0	1,1	1,0	1,0	0,9
ar37	A. de Ruyterlaan 37 (1)	17,0	20,7	20,9	20,7	20,8	21,0	20,9	20,8	20,6	3,7	3,9	3,7	3,8	4,0	3,9	3,8	3,6
ar39	A. de Ruyterlaan 39 (1)	17,1	20,3	20,6	20,4	20,4	20,6	20,5	20,5	20,2	3,2	3,4	3,3	3,3	3,5	3,4	3,3	3,1
as02	Augustinusstraat 1 en 2 (	10,6	10,7	10,7	10,7	10,7	10,7	10,7	10,4	10,6	0,1	0,1	0,1	0,1	0,1	0,1	-0,2	0,1
aw50	Aweg 44-51c (19)	19,0	19,5	19,6	19,5	19,5	19,6	19,6	19,6	19,5	0,5	0,7	0,5	0,5	0,6	0,6	0,6	0,5
bhs02	Bonhoefferstraat 1 en 2 (	10,7	10,8	10,8	10,8	10,8	10,8	10,8	10,5	10,8	0,1	0,2	0,1	0,2	0,2	0,2	-0,2	0,1
bs31	Briljantstraat 01 en 31 (	15,7	15,8	16,0	15,8	15,8	16,0	15,9	15,8	15,8	0,1	0,2	0,1	0,1	0,3	0,1	0,1	0,1
bs47	Barnsteeenstraat 47 (1)	15,3	15,4	15,4	15,4	15,4	15,4	15,5	15,3	15,4	0,2	0,1	0,2	0,2	0,2	0,2	0,0	0,1
bs50	Barnsteeenstraat 50 (1)	15,1	15,3	15,3	15,3	15,3	15,4	15,3	15,2	15,2	0,1	0,2	0,2	0,2	0,2	0,2	0,0	0,1
dc02	De Cockstraat 1 en 2 (2)	10,7	10,8	10,9	10,9	10,9	10,9	10,9	10,5	10,8	0,1	0,2	0,2	0,2	0,2	0,2	-0,2	0,1
dh02	De Held 2 (1)	12,4	12,6	12,5	12,6	12,6	12,5	12,6	12,7	12,5	0,2	0,1	0,2	0,2	0,1	0,2	0,3	0,1
dh04	De Held 4 (1)	12,2	12,3	12,3	12,3	12,4	12,3	12,4	12,3	12,3	0,2	0,1	0,2	0,2	0,1	0,2	0,2	0,1
dh31	De Held 1-59 (30)	12,2	12,4	12,3	12,4	12,4	12,4	12,4	12,4	12,3	0,2	0,1	0,2	0,2	0,2	0,2	0,2	0,1
dh61	De Held 61-129 vd 01-03 (	11,9	12,0	12,0	12,0	12,0	12,0	12,0	12,1	12,0	0,1	0,1	0,2	0,2	0,1	0,2	0,2	0,1
dh61	De Held 61-129 vd 04-07 (	11,9	12,0	12,0	12,0	12,0	12,0	12,0	12,1	12,0	0,1	0,1	0,2	0,2	0,1	0,2	0,2	0,1
dk74	De Kring 74a-76 (3)	16,0	16,2	16,2	16,2	16,2	16,2	16,2	16,2	16,1	0,2	0,2	0,2	0,2	0,2	0,3	0,3	0,1
dk86	De Kring 76b-170 (12)	12,5	12,7	12,7	12,7	12,7	12,7	12,8	12,8	12,6	0,2	0,2	0,2	0,3	0,3	0,3	0,3	0,2
dl014	Diamantlaan 14 (1)	13,2	13,5	13,7	13,5	13,5	13,8	13,6	13,6	13,5	0,3	0,5	0,3	0,3	0,6	0,4	0,4	0,2
dl016	Diamantlaan 16 (1)	13,2	13,5	13,8	13,5	13,5	13,9	13,5	13,6	13,4	0,3	0,6	0,3	0,3	0,7	0,3	0,4	0,2
dl022	Diamantlaan 22-56 vd 01-0	14,9	15,1	15,2	15,1	15,1	15,3	15,1	15,2	15,0	0,2	0,4	0,2	0,3	0,4	0,3	0,4	0,2
dl027	Diamantlaan 27 (1)	15,0	15,3	15,4	15,3	15,4	15,4	15,4	15,4	15,2	0,2	0,3	0,3	0,3	0,4	0,4	0,4	0,2
dl049	Diamantlaan 49-143 vd 01-	15,0	15,2	15,3	15,2	15,2	15,3	15,3	15,3	15,2	0,2	0,2	0,2	0,2	0,3	0,2	0,3	0,1
dl049	Diamantlaan 49-143 vd 09-	15,0	15,2	15,3	15,2	15,2	15,3	15,3	15,3	15,2	0,2	0,2	0,2	0,2	0,3	0,2	0,3	0,1
dl049	Diamantlaan 49-143 vd 04-	15,0	15,2	15,3	15,2	15,2	15,3	15,3	15,3	15,2	0,2	0,2	0,2	0,2	0,3	0,2	0,3	0,1
dl096	Diamantlaan 96-166 vd 01-	14,9	15,0	15,1	15,1	15,1	15,1	15,1	15,1	15,0	0,2	0,2	0,2	0,2	0,3	0,2	0,3	0,1
dl151	Diamantlaan 151-161 (6)	15,3	15,5	15,6	15,5	15,5	15,6	15,5	15,3	15,4	0,2	0,3	0,2	0,2	0,3	0,2	0,0	0,1
dl163	Diamantlaan 163 (1)	15,1	15,3	15,3	15,3	15,3	15,3	15,3	15,2	15,2	0,1	0,1	0,2	0,2	0,1	0,2	0,0	0,1
dl172	Diamantlaan 172-182 (6)	15,2	15,4	15,5	15,4	15,4	15,5	15,4	15,3	15,4	0,2	0,2	0,2	0,2	0,3	0,2	0,0	0,1
dl175	Diamantlaan 175-175ad (5)	15,2	15,4	15,3	15,4	15,4	15,3	15,4	15,3	15,3	0,2	0,1	0,2	0,2	0,1	0,2	0,0	0,1
dl184	Diamantlaan 184-254 vd 01	15,1	15,3	15,2	15,3	15,3	15,2	15,3	15,2	15,2	0,2	0,1	0,2	0,2	0,1	0,2	0,1	0,1
dl256	Diamantlaan 256-264 (5)	12,3	12,5	12,4	12,5	12,5	12,4	12,5	12,4	12,4	0,1	0,1	0,2	0,2	0,1	0,2	0,1	0,1
dl45	Diamantlaan 45 vd 01-04 (	14,9	15,1	15,2	15,1	15,1	15,2	15,1	15,1	15,0	0,1	0,2	0,2	0,2	0,3	0,2	0,2	0,1
dr73	D. Ruynemanlaan 73 (1)	12,3	12,5	12,5	12,6	12,6	12,6	12,6	12,7	12,5	0,3	0,3	0,3	0,3	0,3	0,4	0,4	0,2
drl08	Drentselaan 8 en 9 (2)	13,7	14,2	14,3	14,3	14,4	14,4	14,5	14,5	13,9	0,5	0,5	0,6	0,7	0,7	0,8	0,7	0,2
drl21	Drentselaan 21 en 22 (2)	13,7	14,2	14,2	14,3	14,4	14,4	14,4	14,4	13,9	0,5	0,5	0,6	0,7	0,7	0,7	0,7	0,2
drl34	Drentselaan 34 en 35 (2)	14,0	14,5	14,5	14,6	14,7	14,7	14,8	14,7	14,2	0,5	0,6	0,7	0,8	0,8	0,8	0,8	0,2
drl43	Drentselaan 43 (1)	13,6	14,1	14,1	14,2	14,2	14,2	14,3	14,2	13,8	0,5	0,5	0,6	0,6	0,6	0,7	0,6	0,2
ds02	Dolomietsraat 2 (1)	14,8	15,0	15,2	15,1	15,1	15,2	15,1	15,2	15,0	0,2	0,3	0,2	0,2	0,4	0,3	0,3	0,2
es02	Eckhartstraat 1 en 2 (2)	11,0	11,2	11,2	11,2	11,2	11,3	11,3	10,7	11,2	0,2	0,2	0,2	0,2	0,3	0,3	-0,3	0,1
ess39	Eerste Spoorstraat 39 en	18,9	19,3	19,6	19,3	19,3	19,7	19,4	19,3	19,2	0,3	0,7	0,4	0,4	0,8	0,4	0,4	0,3
ew1007	Energieweg 1003-1011 (4)	17,5	19,8	19,8	19,9	20,0	20,0	20,0	20,0	19,7	2,3	2,3	2,4	2,5	2,5	2,5	2,5	2,2

Resultaten GES luchtkwaliteit NO_2

Cumulatieve bijdrage wegen

Grenswaarden conform GES-systematiek	redelijk	vrij matig	matig	zeer matig	onvoldoende	ruim onvoldoende	zeer onvoldoende
	0,04 - 3 µg/m^3	4 - 19 µg/m3	20 - 29 µg/m3	30 - 39 µg/m3	40 - 49 µg/m3	50 - 59 µg/m3	≥ 60 µg/m3
GES-score	2	3	4	5	6	7	8

Naam	Omschrijving	Resultaten Luchtkwaliteit, jaargemiddelde concentratie NO_2 per scenario [µg/m^3]									Toe-/afname luchtkwaliteit ten opzichte van scenario 2030_autooom [µg/m^3]							
		2030 autonoom	2030 laag	2030 laag_RW	2030 midden	2030 hoog	2030 hoog_RW	2030 hoog_evnm	2030 hoog_Held3	2030 noord	2030 laag	2030 laag_RW	2030 midden	2030 hoog	2030 hoog_RW	2030 hoog_evnm	2030 hoog_Held3	2030 noord
ew1015	Energieweg 1013-1017 (3)	13,4	14,1	14,1	14,2	14,3	14,3	14,3	14,3	14,0	0,7	0,8	0,8	0,9	0,9	0,9	0,9	0,6
ew1021	Energieweg 1019-1023 (3)	13,5	14,3	14,3	14,4	14,5	14,6	14,5	14,6	14,2	0,8	0,9	0,9	1,0	1,1	1,0	1,1	0,7
ew1027	Energieweg 1025-1029 (3)	13,8	14,3	14,3	14,3	14,3	14,5	14,4	14,4	14,2	0,5	0,6	0,5	0,6	0,7	0,6	0,7	0,4
fw143	Friesestraatweg 143 vd 04	20,7	20,9	21,3	20,9	20,9	21,4	21,0	20,9	20,8	0,2	0,6	0,2	0,2	0,7	0,3	0,2	0,1
fw143	Friesestraatweg 143 vd 00	20,7	20,9	21,3	20,9	20,9	21,4	21,0	20,9	20,8	0,2	0,6	0,2	0,2	0,7	0,3	0,2	0,1
fw181	Friesestraatweg 181 zuid	20,7	20,8	21,5	20,8	20,9	21,5	20,9	20,8	20,8	0,1	0,8	0,1	0,1	0,8	0,2	0,1	0,1
fw181	Friesestraatweg 181 zuid	20,7	20,8	21,5	20,8	20,9	21,5	20,9	20,8	20,8	0,1	0,8	0,1	0,1	0,8	0,2	0,1	0,1
fw181	Friesestraatweg 181 noord	20,7	20,8	21,5	20,8	20,8	21,5	20,9	20,8	20,7	0,1	0,8	0,1	0,1	0,8	0,2	0,1	0,0
fw181	Friesestraatweg 181 noord	20,7	20,8	21,5	20,8	20,8	21,5	20,9	20,8	20,7	0,1	0,8	0,1	0,1	0,8	0,2	0,1	0,0
fw181	Friesestraatweg 181 noord	20,7	20,8	21,5	20,8	20,8	21,5	20,9	20,8	20,7	0,1	0,8	0,1	0,1	0,8	0,2	0,1	0,0
fw181	Friesestraatweg 181 zuid	20,7	20,8	21,5	20,8	20,9	21,5	20,9	20,8	20,8	0,1	0,8	0,1	0,1	0,8	0,2	0,1	0,1
fw197	Friesestraatweg 185-201 4	20,3	20,4	20,9	20,4	20,4	21,0	20,5	20,4	20,3	0,1	0,6	0,1	0,1	0,7	0,2	0,1	0,0
fw205	Friesestraatweg 205-209-3	20,1	20,1	21,0	20,2	20,2	21,1	20,2	20,0	20,1	0,1	1,0	0,1	0,1	1,0	0,2	-0,1	0,0
fw213	Friesestraatweg 213a-c vd	18,6	18,6	19,2	18,7	18,7	19,3	18,7	18,5	18,6	0,1	0,7	0,1	0,1	0,7	0,1	0,0	0,0
fw418	Friesestraatweg 418-418a	17,4	17,5	17,8	17,5	17,6	17,8	17,6	17,4	17,5	0,2	0,4	0,2	0,2	0,4	0,2	0,1	0,1
gh37	Groenhof 1-65 (13)	11,5	11,7	11,7	11,7	11,7	11,7	11,7	11,9	11,7	0,2	0,2	0,2	0,2	0,2	0,2	0,4	0,2
gl033	Goudlaan 33-283 vd 01-03	16,0	16,1	16,4	16,2	16,2	16,5	16,2	16,2	16,1	0,1	0,4	0,1	0,1	0,4	0,2	0,1	0,1
gl033	Goudlaan 33-283 vd 04-06	16,0	16,1	16,4	16,2	16,2	16,5	16,2	16,2	16,1	0,1	0,4	0,1	0,1	0,4	0,2	0,1	0,1
gl033	Goudlaan 33-283 vd 07-09	16,0	16,1	16,4	16,2	16,2	16,5	16,2	16,2	16,1	0,1	0,4	0,1	0,1	0,4	0,2	0,1	0,1
gl278	Goudlaan 272-286 (8)	15,8	15,9	16,1	15,9	15,9	16,1	15,9	15,9	15,9	0,1	0,2	0,1	0,1	0,2	0,1	0,1	0,1
gl289	Goudlaan 289 (1)	16,5	16,7	17,2	16,7	16,7	17,2	16,7	16,7	16,6	0,1	0,6	0,2	0,2	0,7	0,2	0,1	0,1
gl289	Goudlaan 289d-e (2)	15,9	16,0	16,3	16,0	16,0	16,3	16,0	16,0	15,9	0,1	0,4	0,1	0,1	0,4	0,2	0,1	0,1
gl301	Goudlaan 301-551 vd 01-03	16,5	16,6	17,0	16,6	16,6	17,0	16,7	16,6	16,6	0,1	0,4	0,1	0,1	0,5	0,1	0,1	0,1
gl301	Goudlaan 301-551 vd 07-09	16,5	16,6	17,0	16,6	16,6	17,0	16,7	16,6	16,6	0,1	0,4	0,1	0,1	0,5	0,1	0,1	0,1
gl301	Goudlaan 301-551 vd 04-06	16,5	16,6	17,0	16,6	16,6	17,0	16,7	16,6	16,6	0,1	0,4	0,1	0,1	0,5	0,1	0,1	0,1
gl563	Goudlaan 563-813 vd 01-03	16,6	16,7	16,9	16,7	16,8	17,0	16,8	16,7	16,7	0,1	0,3	0,1	0,1	0,3	0,1	0,0	0,1
gl563	Goudlaan 563-813 vd 04-06	16,6	16,7	16,9	16,7	16,8	17,0	16,8	16,7	16,7	0,1	0,3	0,1	0,1	0,3	0,1	0,0	0,1
gl563	Goudlaan 563-813 vd 07-09	16,6	16,7	16,9	16,7	16,8	17,0	16,8	16,7	16,7	0,1	0,3	0,1	0,1	0,3	0,1	0,0	0,1
gms28	G. Martensstraat 28 (1)	16,2	16,5	16,4	16,5	16,5	16,5	16,5	16,5	16,4	0,2	0,2	0,2	0,3	0,2	0,3	0,3	0,1
hal32	H. Lodeizenstraat 31 en 3	12,3	12,4	12,4	12,5	12,5	12,4	12,5	12,5	12,4	0,2	0,1	0,2	0,2	0,1	0,2	0,2	0,1
hd0017	Hoendiep 17-29a (18)	17,9	18,6	18,6	18,6	18,6	18,6	18,7	18,6	18,5	0,7	0,7	0,7	0,7	0,7	0,7	0,7	0,6
hd0031	Hoendiep 31-45a (16)	18,0	18,8	18,8	18,8	18,8	18,8	18,8	18,8	18,7	0,7	0,8	0,8	0,8	0,8	0,8	0,8	0,7
hd0047	Hoendiep 47-49a (4)	18,3	19,1	19,1	19,1	19,1	19,1	19,2	19,2	19,0	0,8	0,9	0,8	0,8	0,9	0,9	0,9	0,7
hd0051	Hoendiep 51-51c (4)	18,4	19,2	19,3	19,2	19,3	19,3	19,3	19,3	19,1	0,8	0,9	0,9	0,9	0,9	0,9	0,9	0,8
hd0053	Hoendiep 53-59a (9)	18,5	19,4	19,5	19,5	19,5	19,5	19,5	19,5	19,3	1,0	1,0	1,0	1,0	1,0	1,0	1,0	0,9
hd0061	Hoendiep 61-81a (31)	18,2	19,3	19,4	19,4	19,4	19,4	19,4	19,4	19,3	1,1	1,2	1,1	1,2	1,2	1,2	1,2	1,0
hd0083	Hoendiep 83-89 (4)	18,5	19,8	19,9	19,9	19,9	19,9	19,9	19,9	19,7	1,3	1,4	1,4	1,4	1,4	1,4	1,4	1,2
hd0091	Hoendiep 91 (1)	18,7	20,2	20,3	20,2	20,2	20,3	20,3	20,3	20,1	1,4	1,5	1,5	1,5	1,5	1,5	1,5	1,3
hd0095	Hoendiep 95-95s vd 00-03	18,6	20,5	20,6	20,5	20,5	20,6	20,6	20,6	20,3	1,9	2,0	1,9	2,0	2,0	2,0	2,0	1,8
hd0108	Hoendiep 108-111 (4)	14,2	14,5	14,6	14,5	14,5	14,7	14,5	14,6	14,5	0,3	0,5	0,3	0,3	0,5	0,4	0,4	0,3
hd0136	Hoendiep 135-138 (4)	14,2	14,4	14,6	14,4	14,5	14,6	14,5	14,6	14,4	0,3	0,4	0,3	0,3	0,5	0,3	0,4	0,3
hd0140	Hoendiep 140-142 (3)	14,1	14,4	14,5	14,4	14,4	14,6	14,4	14,5	14,4	0,3	0,4	0,3	0,3	0,5	0,3	0,4	0,3
hd0147	Hoendiep 143-147 (5)	13,2	13,5	13,7	13,5	13,5	13,7	13,6	13,6	13,5	0,3	0,4	0,3	0,3	0,5	0,3	0,4	0,3
hd0151	Hoendiep 151 (1)	13,8	14,1	14,2	14,0	14,0	14,3	14,1	14,2	14,1	0,2	0,4	0,2	0,2	0,5	0,3	0,4	0,2
hd0154	Hoendiep 154-155 (2)	12,8	13,1	13,1	13,1	13,1	13,2	13,1	13,3	13,1	0,3	0,3	0,3	0,3	0,3	0,3	0,4	0,2
hd0156	Hoendiep 156-156c (4)	13,3	13,5	13,5	13,6	13,6	13,5	13,6	13,9	13,5	0,3	0,2	0,3	0,4	0,3	0,4	0,7	0,2

Resultaten GES luchtkwaliteit NO_2

Cumulatieve bijdrage wegen

Grenswaarden conform GES-systematiek	redelijk	vrij matig	matig	zeer matig	onvoldoende	ruim onvoldoende	zeer onvoldoende
	0,04 - 3 µg/m^3	4 - 19 µg/m3	20 - 29 µg/m3	30 - 39 µg/m3	40 - 49 µg/m3	50 - 59 µg/m3	≥ 60 µg/m3
GES-score	2	3	4	5	6	7	8

Naam	Omschrijving	Resultaten Luchtkwaliteit, jaargemiddelde concentratie NO_2 per scenario [µg/m^3]									Toe-/afname luchtkwaliteit ten opzichte van scenario 2030_autooom [µg/m^3]							
		2030 autonoom	2030 laag	2030 laag_RW	2030 midden	2030 hoog	2030 hoog_RW	2030 hoog_evnm	2030 hoog_Held3	2030 noord	2030 laag	2030 laag_RW	2030 midden	2030 hoog	2030 hoog_RW	2030 hoog_evnm	2030 hoog_Held3	2030 noord
hd0158	Hoendiep 158 (1)	12,9	13,3	13,3	13,3	13,3	13,3	13,3	13,3	13,2	0,4	0,4	0,4	0,4	0,4	0,4	0,4	0,3
hd0175	Hoendiep 175-177 (4)	12,4	12,6	12,6	12,6	12,6	12,6	12,6	12,6	12,6	0,3	0,3	0,3	0,3	0,3	0,3	0,3	0,2
hd0210	Hoendiep 210-212 (3)	13,1	13,4	13,3	13,4	13,4	13,4	13,5	13,7	13,4	0,3	0,3	0,4	0,4	0,3	0,4	0,6	0,3
hd0214	Hoendiep 214 (2)	12,7	12,9	12,9	12,9	12,9	12,9	12,9	13,1	12,9	0,3	0,2	0,3	0,3	0,2	0,3	0,4	0,2
hd1011	Hoendiep 1001-1013 (6)	18,7	19,3	19,4	19,3	19,3	19,4	19,4	19,4	19,2	0,6	0,7	0,6	0,6	0,6	0,7	0,7	0,5
hd1021	Hoendiep 1015-1029 (9)	18,8	19,6	19,6	19,6	19,6	19,6	19,7	19,7	19,5	0,7	0,8	0,8	0,8	0,7	0,8	0,8	0,6
hd1035	Hoendiep 1030-1043 (8)	18,8	20,0	20,1	20,1	20,1	20,1	20,1	20,1	19,9	1,3	1,4	1,3	1,3	1,3	1,4	1,4	1,2
hd1049	Hoendiep 1045-1053 (3)	18,6	21,0	21,1	21,0	21,1	21,1	21,1	21,1	20,9	2,4	2,5	2,4	2,4	2,5	2,5	2,5	2,3
hl01	Hunsingolaan 1a (1)	13,2	13,5	13,5	13,5	13,6	13,6	13,6	13,6	13,4	0,3	0,3	0,3	0,4	0,4	0,4	0,4	0,2
hls01	H. Leemhuisstraat 1 (1)	12,8	13,1	13,1	13,1	13,1	13,1	13,2	13,2	13,0	0,2	0,2	0,3	0,3	0,3	0,3	0,4	0,2
hs56	Van Heemskerckstraat 56 (	16,7	19,8	20,0	19,9	19,9	20,1	20,0	19,9	19,8	3,1	3,3	3,2	3,2	3,4	3,2	3,2	3,1
hv04	H. de Vriesstraat 2-5 (4)	14,1	14,3	14,3	14,3	14,4	14,3	14,4	14,4	14,2	0,2	0,2	0,3	0,3	0,3	0,4	0,4	0,1
hv07	H. de Vriesstraat 6-9 (4)	14,6	14,9	14,9	14,9	14,9	14,9	15,0	15,0	14,8	0,3	0,3	0,3	0,3	0,3	0,4	0,4	0,2
hv10	H. de Vriesstraat 10-13 (	18,4	18,7	18,7	18,7	18,7	18,7	18,8	18,8	18,6	0,2	0,2	0,3	0,3	0,3	0,3	0,4	0,1
jas02	J. Schorerstraat 1 en 2 (	12,1	12,2	12,2	12,2	12,3	12,2	12,3	12,2	12,2	0,2	0,1	0,2	0,2	0,2	0,2	0,2	0,1
jas79	J. Schorerstraat 79 en 82	12,0	12,2	12,2	12,2	12,2	12,2	12,2	12,2	12,2	0,2	0,1	0,2	0,2	0,1	0,2	0,2	0,1
jd033	J. Dijkstralaan 25-39 (8)	12,9	13,3	13,3	13,3	13,4	13,4	13,4	13,5	13,1	0,3	0,3	0,4	0,5	0,5	0,5	0,6	0,2
jd036	J. Dijkstralaan 36 (1)	13,0	13,5	13,5	13,6	13,7	13,7	13,7	13,9	13,3	0,5	0,4	0,6	0,7	0,6	0,7	0,9	0,2
jd085	J. Dijkstralaan 85 (1)	12,3	12,5	12,5	12,5	12,6	12,6	12,6	12,6	12,5	0,3	0,3	0,3	0,3	0,3	0,3	0,4	0,2
jf046	J. Faberlaan 46 (1)	13,0	13,2	13,2	13,2	13,3	13,2	13,3	13,3	13,1	0,3	0,2	0,3	0,3	0,3	0,4	0,4	0,2
jf053	J. Faberlaan 45-57 (9)	12,7	12,9	12,9	12,9	12,9	12,9	12,9	13,0	12,8	0,2	0,2	0,2	0,3	0,3	0,3	0,3	0,2
jf071	J. Faberlaan 63-81 (10)	12,8	13,0	13,0	13,0	13,1	13,1	13,1	13,1	13,0	0,2	0,2	0,2	0,3	0,3	0,3	0,3	0,1
jf093	J. Faberlaan 83-99 (9)	13,1	13,3	13,3	13,3	13,4	13,3	13,4	13,4	13,2	0,2	0,2	0,3	0,3	0,3	0,4	0,4	0,2
jf111	J. Faberlaan 101-119 (10)	13,3	13,6	13,6	13,7	13,7	13,7	13,8	13,8	13,5	0,3	0,3	0,3	0,4	0,4	0,4	0,5	0,2
jh16	J. I. de Haanstraat 2-32	11,8	11,9	11,9	11,9	11,9	11,9	11,9	12,4	11,9	0,1	0,1	0,1	0,1	0,1	0,1	0,6	0,1
jh96	J. I. de Haanstraat 96 (1	12,1	12,3	12,2	12,3	12,3	12,3	12,3	12,3	12,2	0,2	0,1	0,2	0,2	0,2	0,2	0,2	0,1
jrs73	J. van Ruysdaelstraat 73	16,8	19,2	19,4	19,3	19,3	19,5	19,3	19,3	19,1	2,4	2,6	2,5	2,5	2,7	2,5	2,5	2,3
jrs97	J. van Ruysdaelstraat 85	16,8	19,1	19,3	19,1	19,2	19,3	19,2	19,2	19,0	2,3	2,5	2,3	2,4	2,6	2,4	2,4	2,2
js60	Jadestraat 44 en 60 (2)	15,4	15,6	15,7	15,6	15,6	15,7	15,6	15,4	15,5	0,2	0,3	0,2	0,2	0,3	0,2	0,0	0,1
jz02	J. van Zwedenlaan 2 (1)	12,5	12,9	12,8	12,9	13,0	13,0	13,0	13,1	12,7	0,4	0,3	0,4	0,5	0,5	0,5	0,6	0,2
jz09	J. van Zwedenlaan 3a-11 (	13,6	14,3	14,3	14,6	14,7	14,7	14,8	15,2	13,9	0,7	0,7	0,9	1,1	1,0	1,2	1,6	0,3
jzs23	J. van der Zeestraat 1-37	15,9	16,1	16,1	16,1	16,1	16,1	16,2	16,1	16,0	0,2	0,2	0,2	0,2	0,2	0,2	0,2	0,1
kd16	Kliefdiep 2-28 (14)	11,9	11,9	11,9	11,9	11,9	11,9	11,9	13,1	11,9	0,0	0,0	0,1	0,1	0,0	0,1	1,2	0,0
kes021	Kerkstraat 9-45 (21)	13,3	13,7	13,6	13,7	13,7	13,6	13,7	14,0	13,6	0,4	0,3	0,4	0,4	0,3	0,4	0,7	0,3
kes034	Kerkstraat 2-40 (13)	13,1	13,4	13,4	13,4	13,4	13,4	13,5	13,7	13,4	0,3	0,3	0,3	0,4	0,3	0,4	0,6	0,3
kes049	Kerkstraat 47-53 (4)	13,1	13,4	13,4	13,5	13,5	13,4	13,5	13,7	13,4	0,3	0,3	0,3	0,4	0,3	0,4	0,6	0,3
kes054	Kerkstraat 46-80 (24)	12,9	13,1	13,1	13,2	13,2	13,1	13,2	13,4	13,1	0,3	0,3	0,3	0,3	0,3	0,3	0,5	0,3
kes117	Kerkstraat 65-153 (40)	12,0	12,3	12,3	12,3	12,3	12,3	12,4	12,6	12,3	0,3	0,3	0,3	0,3	0,3	0,4	0,6	0,3
kes148	Kerkstraat 80c-188 (59)	11,7	11,9	11,9	11,9	11,9	11,9	12,0	12,2	11,9	0,2	0,2	0,2	0,2	0,2	0,3	0,5	0,2
kes163	Kerkstraat 157-167 (8)	11,7	12,0	11,9	12,0	12,0	11,9	12,0	12,3	11,9	0,2	0,2	0,3	0,3	0,2	0,3	0,5	0,2
kes192	Kerkstraat 190-194 (3)	11,5	11,7	11,7	11,7	11,8	11,7	11,8	11,8	11,7	0,2	0,2	0,2	0,2	0,2	0,3	0,3	0,2
kl184	Kornalijnlaan 194-204 vd	12,1	12,3	12,2	12,3	12,3	12,2	12,3	12,2	12,2	0,1	0,1	0,1	0,2	0,1	0,2	0,1	0,1
ks04	Koperstraat 4 (1)	15,0	15,2	15,3	15,2	15,3	15,3	15,3	15,3	15,2	0,2	0,3	0,3	0,3	0,4	0,3	0,4	0,2
ks23	Kobaltstraat 23 (1)	15,6	15,9	15,6	15,9	15,9	15,7	16,0	15,9	15,8	0,2	0,0	0,3	0,3	0,0	0,3	0,3	0,2
kw57	Koeriersterweg 57-71 vd 0	16,6	17,7	17,8	17,8	17,8	17,9	17,8	17,8	17,7	1,1	1,2	1,2	1,2	1,3	1,2	1,2	1,1
ls02	Lutherstraat 1 en 2 (2)	11,0	11,2	11,3	11,3	11,3	11,3	11,3	10,8	11,2	0,2	0,2	0,2	0,2	0,3	0,3	-0,3	0,2

Resultaten GES luchtkwaliteit NO_2

Cumulatieve bijdrage wegen

Grenswaarden conform GES-systematiek	redelijk	vrij matig	matig	zeer matig	onvoldoende	ruim onvoldoende	zeer onvoldoende
	0,04 - 3 µg/m^3	4 - 19 µg/m3	20 - 29 µg/m3	30 - 39 µg/m3	40 - 49 µg/m3	50 - 59 µg/m3	≥ 60 µg/m3
GES-score	2	3	4	5	6	7	8

Naam	Omschrijving	Resultaten Luchtkwaliteit, jaargemiddelde concentratie NO_2 per scenario [µg/m^3]									Toe-/afname luchtkwaliteit ten opzichte van scenario 2030_autooom [µg/m^3]							
		2030 autonoom	2030 laag	2030 laag_RW	2030 midden	2030 hoog	2030 hoog_RW	2030 hoog_evnm	2030 hoog_Held3	2030 noord	2030 laag	2030 laag_RW	2030 midden	2030 hoog	2030 hoog_RW	2030 hoog_evnm	2030 hoog_Held3	2030 noord
lw01	Leegeweg 1-1 48 (9)	11,9	12,0	12,0	12,1	12,1	12,1	12,1	12,3	12,0	0,2	0,2	0,2	0,2	0,2	0,2	0,4	0,1
lw04a	Leegeweg 4 - 4 2 (5)	12,1	12,3	12,3	12,3	12,3	12,3	12,4	12,5	12,2	0,2	0,2	0,2	0,3	0,2	0,3	0,4	0,2
lw04b	Leegeweg 4 6 en 4 4 (2)	11,9	12,0	12,0	12,0	12,0	12,0	12,0	12,1	12,0	0,2	0,1	0,2	0,2	0,2	0,2	0,3	0,1
lw11	Leegeweg 3-15 (15)	11,5	11,7	11,7	11,7	11,7	11,7	11,8	12,5	11,6	0,2	0,2	0,2	0,3	0,2	0,3	1,0	0,2
lw16	Leegeweg 8-34 (13)	11,7	11,9	11,9	11,9	12,0	11,9	12,0	11,7	11,9	0,2	0,2	0,2	0,3	0,2	0,3	0,0	0,2
lw29	Leegeweg 17-39 (13)	12,1	12,4	12,3	12,4	12,4	12,4	12,5	11,9	12,3	0,3	0,2	0,3	0,3	0,3	0,4	-0,2	0,2
mgs02	Magnusstraat 1 en 2 (2)	10,8	11,0	11,0	11,0	11,0	11,0	11,0	10,6	10,9	0,1	0,2	0,2	0,2	0,2	0,2	-0,2	0,1
ml001	Metaallaan 1-251 vd 07-09	16,5	16,6	16,9	16,7	16,7	16,9	16,7	16,7	16,6	0,2	0,4	0,2	0,2	0,4	0,2	0,2	0,1
ml001	Metaallaan 1-251 vd 01-03	16,5	16,6	16,9	16,7	16,7	16,9	16,7	16,7	16,6	0,2	0,4	0,2	0,2	0,4	0,2	0,2	0,1
ml001	Metaallaan 1-251 vd 04-06	16,5	16,6	16,9	16,7	16,7	16,9	16,7	16,7	16,6	0,2	0,4	0,2	0,2	0,4	0,2	0,2	0,1
ml004	Metaallaan 4-18 (8)	16,2	16,4	16,1	16,5	16,5	16,2	16,5	16,5	16,3	0,2	-0,1	0,3	0,3	0,0	0,4	0,3	0,2
ml020	Metaallaan 20-34 (8)	15,4	15,7	15,4	15,7	15,7	15,5	15,8	15,7	15,6	0,2	0,0	0,3	0,3	0,1	0,4	0,3	0,2
ml042	Metaallaan 36-50 (8)	15,2	15,4	15,2	15,4	15,5	15,3	15,5	15,5	15,3	0,2	0,1	0,3	0,3	0,1	0,4	0,3	0,2
ml255	Metaallaan 255 (1)	15,5	15,7	15,6	15,8	15,8	15,6	15,8	15,8	15,7	0,2	0,1	0,2	0,3	0,1	0,3	0,3	0,2
ml261	Metaallaan 261-271 (6)	15,2	15,4	15,3	15,4	15,4	15,3	15,5	15,4	15,3	0,2	0,1	0,2	0,3	0,2	0,3	0,3	0,2
ml273	Metaallaan 273-283 (6)	15,0	15,2	15,2	15,3	15,3	15,2	15,3	15,3	15,2	0,2	0,1	0,2	0,3	0,2	0,3	0,3	0,2
ml285	Metaallaan 285-295 (6)	14,9	15,1	15,1	15,2	15,2	15,2	15,3	15,2	15,1	0,2	0,2	0,3	0,3	0,3	0,3	0,3	0,2
ms24	Mangaanstraat 24 (1)	15,0	15,2	15,2	15,2	15,3	15,2	15,3	15,3	15,1	0,2	0,2	0,3	0,3	0,3	0,4	0,3	0,2
ne39	N. Engelschmanstraat 39 e	12,1	12,2	12,2	12,2	12,2	12,2	12,2	12,2	12,2	0,2	0,1	0,2	0,2	0,1	0,2	0,2	0,1
nw01	Noodweg 1a en 1b (2)	11,5	11,8	11,8	11,8	11,9	11,8	11,9	11,3	11,7	0,3	0,2	0,3	0,3	0,3	0,4	-0,2	0,2
nw04	Noodweg 2-6 (5)	10,8	10,9	10,9	10,9	11,0	11,0	11,0	10,6	10,9	0,1	0,2	0,2	0,2	0,2	0,2	-0,2	0,1
os16	Opaalstraat 16 (1)	15,2	15,3	15,4	15,3	15,4	15,4	15,4	15,2	15,3	0,1	0,2	0,2	0,2	0,3	0,2	0,1	0,1
pps23	P. Potterstraat 23 (1)	16,9	19,2	19,4	19,3	19,3	19,5	19,3	19,3	19,1	2,3	2,5	2,4	2,4	2,6	2,4	2,4	2,3
pps72	P. Potterstraat 72-196 vd	17,3	19,4	19,6	19,5	19,5	19,7	19,5	19,5	19,4	2,2	2,3	2,2	2,2	2,4	2,3	2,3	2,1
pps72	P. Potterstraat 72-196 vd	17,3	19,4	19,6	19,5	19,5	19,7	19,5	19,5	19,4	2,2	2,3	2,2	2,2	2,4	2,3	2,3	2,1
ps13	Porfierstraat 13 (1)	14,9	15,1	15,2	15,1	15,1	15,3	15,2	15,2	15,0	0,2	0,4	0,2	0,3	0,4	0,3	0,4	0,2
ps24	Protonstraat 24a (1)	13,4	13,7	13,8	13,8	13,8	13,9	13,8	13,8	13,7	0,4	0,5	0,4	0,4	0,6	0,5	0,5	0,3
pw011	Peizerweg 1-19a (21)	17,2	17,6	17,7	17,6	17,7	17,7	17,7	17,7	17,5	0,4	0,5	0,4	0,5	0,5	0,5	0,5	0,3
pw012	Peizerweg 2-22a (22)	17,5	17,9	17,9	17,9	17,9	18,0	18,0	18,0	17,8	0,4	0,5	0,4	0,5	0,6	0,5	0,5	0,3
pw029	Peizerweg 21-37 (40)	17,4	17,9	18,0	17,9	17,9	18,0	18,0	18,0	17,8	0,5	0,6	0,5	0,6	0,6	0,6	0,6	0,4
pw030	Peizerweg 24-34 (14)	17,5	18,0	18,1	18,0	18,1	18,1	18,1	18,1	17,9	0,5	0,6	0,5	0,5	0,6	0,6	0,6	0,4
pw046	Peizerweg 36-56a (31)	17,6	18,1	18,2	18,2	18,2	18,3	18,2	18,2	18,1	0,5	0,6	0,6	0,6	0,7	0,6	0,6	0,5
pw049	Peizerweg 39-57 (30)	17,6	18,3	18,4	18,3	18,3	18,4	18,4	18,4	18,2	0,7	0,7	0,7	0,7	0,8	0,8	0,7	0,6
pw068	Peizerweg 68 vd 01-03 (3)	17,9	18,7	18,8	18,8	18,8	18,9	18,8	18,8	18,7	0,8	0,9	0,8	0,8	0,9	0,9	0,9	0,7
pw068	Peizerweg 68 vd 04-07 (4)	17,9	18,7	18,8	18,8	18,8	18,9	18,8	18,8	18,7	0,8	0,9	0,8	0,8	0,9	0,9	0,9	0,7
pw068	Peizerweg 68 vd 08-10 (3)	17,9	18,7	18,8	18,8	18,8	18,9	18,8	18,8	18,7	0,8	0,9	0,8	0,8	0,9	0,9	0,9	0,7
pw070	Peizerweg 70 12-20 vd 01-	18,1	19,2	19,3	19,2	19,2	19,3	19,3	19,2	19,1	1,1	1,2	1,1	1,1	1,2	1,2	1,2	1,0
pw070	Peizerweg 70-70 11 vd 01-	18,0	18,9	19,0	19,0	19,0	19,1	19,0	19,0	18,9	0,9	1,0	0,9	1,0	1,1	1,0	1,0	0,9
pw070	Peizerweg 70 21-27 vd 01-	18,2	19,5	19,6	19,6	19,6	19,7	19,7	19,6	19,4	1,3	1,4	1,3	1,4	1,5	1,4	1,4	1,2
pw071	Peizerweg 59-85 (43)	17,6	18,7	18,8	18,7	18,8	18,9	18,8	18,8	18,6	1,1	1,2	1,1	1,1	1,2	1,2	1,2	1,0
pw099	Peizerweg 99a-b (2)	13,5	14,2	14,2	14,3	14,3	14,3	14,4	14,3	14,0	0,7	0,7	0,8	0,8	0,9	0,9	0,9	0,5
pw136	Peizerweg 136a (1)	14,4	15,4	15,4	15,5	15,6	15,7	15,7	15,7	15,0	1,0	1,0	1,1	1,2	1,3	1,3	1,2	0,6
pw144	Peizerweg 144-144 1 (2)	14,1	14,9	14,9	15,0	15,1	15,1	15,2	15,1	14,6	0,8	0,9	0,9	1,0	1,1	1,1	1,0	0,5
pw150	Peizerweg 150-154 2 (3)	13,8	14,5	14,5	14,6	14,7	14,7	14,8	14,7	14,2	0,7	0,7	0,8	0,9	0,9	0,9	0,9	0,4
pw160	Peizerweg 160 (1)	14,3	14,9	14,9	15,0	15,2	15,2	15,2	15,2	14,5	0,6	0,7	0,8	0,9	0,9	1,0	0,9	0,2
pw164	Peizerweg 164a (1)	12,3	12,5	12,5	12,5	12,5	12,5	12,5	12,6	12,4	0,2	0,2	0,3	0,3	0,3	0,3	0,3	0,2

Resultaten GES luchtkwaliteit NO_2

Cumulatieve bijdrage wegen

Grenswaarden conform GES-systematiek	redelijk	vrij matig	matig	zeer matig	onvoldoende	ruim onvoldoende	zeer onvoldoende
	0,04 - 3 µg/m^3	4 - 19 µg/m3	20 - 29 µg/m3	30 - 39 µg/m3	40 - 49 µg/m3	50 - 59 µg/m3	≥ 60 µg/m3
GES-score	2	3	4	5	6	7	8

Naam	Omschrijving	Resultaten Luchtkwaliteit, jaargemiddelde concentratie NO_2 per scenario [µg/m^3]									Toe-/afname luchtkwaliteit ten opzichte van scenario 2030_autooom [µg/m^3]							
		2030 autonoom	2030 laag	2030 laag_RW	2030 midden	2030 hoog	2030 hoog_RW	2030 hoog_evnm	2030 hoog_Held3	2030 noord	2030 laag	2030 laag_RW	2030 midden	2030 hoog	2030 hoog_RW	2030 hoog_evnm	2030 hoog_Held3	2030 noord
pw166	Peizerweg 166-1-10 (10)	12,3	12,5	12,5	12,6	12,6	12,6	12,6	12,6	12,5	0,2	0,2	0,3	0,3	0,3	0,3	0,3	0,2
pw172	Peizerweg 172 (1)	16,2	16,4	16,4	16,4	16,5	16,5	16,5	16,5	16,4	0,2	0,2	0,2	0,2	0,2	0,3	0,3	0,1
pw178	Peizerweg 178 (1)	16,4	16,6	16,6	16,6	16,6	16,6	16,7	16,7	16,5	0,2	0,2	0,2	0,2	0,2	0,3	0,3	0,1
pw214	Peizerweg 203-229 (27)	12,5	12,7	12,7	12,8	12,8	12,8	12,8	12,8	12,7	0,2	0,2	0,3	0,3	0,3	0,3	0,3	0,2
pw241	Peizerweg 230-245 (16)	12,3	12,6	12,6	12,6	12,6	12,6	12,6	12,6	12,5	0,2	0,2	0,3	0,3	0,3	0,3	0,3	0,2
pw254	Peizerweg 246-260 (15)	12,3	12,5	12,5	12,5	12,5	12,5	12,6	12,6	12,5	0,2	0,3	0,3	0,3	0,3	0,3	0,3	0,2
pw261	Peizerweg 261b (1)	13,1	13,4	13,4	13,4	13,4	13,5	13,5	13,5	13,3	0,3	0,3	0,3	0,4	0,4	0,4	0,4	0,2
pw261	Peizerweg 261 1 (1)	13,2	13,6	13,6	13,7	13,7	13,7	13,7	13,7	13,4	0,4	0,4	0,4	0,5	0,5	0,5	0,5	0,2
pw261	Peizerweg 261a (1)	13,2	13,5	13,5	13,5	13,6	13,6	13,6	13,6	13,4	0,3	0,3	0,4	0,4	0,4	0,4	0,4	0,2
pw261	Peizerweg 261 (1)	13,2	13,4	13,5	13,5	13,5	13,5	13,5	13,5	13,4	0,3	0,3	0,3	0,3	0,3	0,3	0,3	0,2
pw262	Peizerweg 262 (1)	13,5	14,0	14,0	14,1	14,2	14,2	14,2	14,2	13,7	0,5	0,5	0,6	0,7	0,7	0,7	0,7	0,2
pw268	Peizerweg 264-273 (11)	13,5	14,0	14,0	14,1	14,1	14,2	14,2	14,2	13,8	0,5	0,5	0,6	0,6	0,6	0,7	0,7	0,3
pw277	Peizerweg 274-280 (7)	13,3	13,8	13,8	13,8	13,9	13,9	13,9	13,9	13,6	0,5	0,5	0,5	0,6	0,6	0,6	0,6	0,3
pw284	Peizerweg 281-288 (7)	13,3	13,8	13,8	13,9	13,9	13,9	14,0	13,9	13,6	0,5	0,5	0,6	0,6	0,7	0,7	0,7	0,3
pw290	Peizerweg 290-297 (8)	13,0	13,6	13,6	13,6	13,7	13,7	13,7	13,7	13,5	0,5	0,6	0,6	0,6	0,6	0,7	0,7	0,4
rb27	Het Roege Bos 1-53 (9)	12,9	13,1	13,0	13,2	13,2	13,1	13,2	13,0	13,0	0,2	0,1	0,2	0,3	0,2	0,3	0,1	0,1
sl025	Siersteenlaan 1-59 vd 00-	15,8	15,9	16,1	15,9	16,0	16,2	16,0	15,9	15,9	0,2	0,4	0,2	0,2	0,4	0,2	0,2	0,1
sl085	Siersteenlaan 61-119 vd 0	15,6	15,8	15,9	15,8	15,8	15,9	15,8	15,8	15,7	0,2	0,3	0,2	0,2	0,4	0,2	0,2	0,1
sl145	Siersteenlaan 121-179 vd	15,7	15,9	16,0	15,9	15,9	16,0	15,9	15,8	15,8	0,2	0,3	0,2	0,2	0,4	0,2	0,1	0,1
sl217	Siersteenlaan 217-287 9 v	15,6	15,8	15,8	15,8	15,8	15,8	15,8	15,6	15,7	0,2	0,2	0,2	0,2	0,2	0,2	0,0	0,1
sl289	Siersteenlaan 289-359 9 v	12,7	12,9	12,8	12,9	12,9	12,9	12,9	12,7	12,8	0,2	0,2	0,2	0,2	0,2	0,2	0,0	0,1
sl361	Siersteenlaan 361-373b we	12,7	12,8	12,8	12,9	12,9	12,8	12,9	12,7	12,8	0,2	0,1	0,2	0,2	0,2	0,2	0,0	0,1
sl361	Siersteenlaan 361-373b oo	12,6	12,8	12,8	12,8	12,9	12,8	12,9	12,7	12,8	0,2	0,1	0,2	0,2	0,2	0,2	0,0	0,1
sl401	Siersteenlaan 379-419 (21	12,6	12,8	12,8	12,8	12,9	12,8	12,9	12,7	12,8	0,2	0,1	0,2	0,2	0,2	0,2	0,1	0,1
sl418	Siersteenlaan 418-422 vd	15,6	15,7	15,9	15,7	15,8	15,9	15,8	15,7	15,7	0,2	0,4	0,2	0,2	0,4	0,2	0,2	0,1
sl418	Siersteenlaan 418-422 vd	15,6	15,7	15,9	15,7	15,8	15,9	15,8	15,7	15,7	0,2	0,4	0,2	0,2	0,4	0,2	0,2	0,1
sl418	Siersteenlaan 418-422 vd	15,6	15,7	15,9	15,7	15,8	15,9	15,8	15,7	15,7	0,2	0,4	0,2	0,2	0,4	0,2	0,2	0,1
sl426	Siersteenlaan 426-430 vd	15,4	15,6	15,8	15,6	15,6	15,8	15,7	15,6	15,6	0,2	0,3	0,2	0,2	0,4	0,2	0,2	0,1
sl427	Siersteenlaan 421-435 (8)	12,6	12,8	12,7	12,8	12,9	12,8	12,9	13,0	12,7	0,2	0,1	0,2	0,2	0,1	0,2	0,3	0,1
sl468	Siersteenlaan 468 oost vd	15,5	15,6	15,7	15,7	15,7	15,8	15,7	15,7	15,6	0,2	0,3	0,2	0,2	0,3	0,2	0,2	0,1
sl468	Siersteenlaan 468 oost vd	15,5	15,6	15,7	15,7	15,7	15,8	15,7	15,7	15,6	0,2	0,3	0,2	0,2	0,3	0,2	0,2	0,1
sl468	Siersteenlaan 468 oost vd	15,5	15,6	15,7	15,7	15,7	15,8	15,7	15,7	15,6	0,2	0,3	0,2	0,2	0,3	0,2	0,2	0,1
sl468	Siersteenlaan 468 west vd	15,7	15,8	15,9	15,9	15,9	16,0	15,9	16,0	15,8	0,2	0,3	0,2	0,2	0,3	0,3	0,3	0,1
sl468	Siersteenlaan 468 west vd	15,7	15,8	15,9	15,9	15,9	16,0	15,9	16,0	15,8	0,2	0,3	0,2	0,2	0,3	0,3	0,3	0,1
sl468	Siersteenlaan 468 west vd	15,7	15,8	15,9	15,9	15,9	16,0	15,9	16,0	15,8	0,2	0,3	0,2	0,2	0,3	0,3	0,3	0,1
sl480	Sierstaanlaan 480-480 1 (	12,6	12,7	12,7	12,8	12,8	12,8	12,8	12,6	12,7	0,2	0,2	0,2	0,2	0,2	0,2	0,0	0,1
sl482	Siersteenlaan 482-484 vd	12,6	12,7	12,7	12,8	12,8	12,8	12,8	12,6	12,7	0,2	0,2	0,2	0,2	0,2	0,2	0,0	0,1
sl482	Siersteenlaan 482-484 vd	12,6	12,7	12,7	12,8	12,8	12,8	12,8	12,6	12,7	0,2	0,2	0,2	0,2	0,2	0,2	0,0	0,1
sl482	Goudlaan 482-484 vd 10-15	12,6	12,7	12,7	12,8	12,8	12,8	12,8	12,6	12,7	0,2	0,2	0,2	0,2	0,2	0,2	0,0	0,1
sl500	Siersteenlaan 500-542 vd	12,9	13,1	13,0	13,1	13,2	13,1	13,2	12,9	13,0	0,2	0,1	0,2	0,3	0,2	0,3	0,0	0,1
sl500	Siersteenlaan 500-542 vd	12,9	13,1	13,0	13,1	13,2	13,1	13,2	12,9	13,0	0,2	0,1	0,2	0,3	0,2	0,3	0,0	0,1
sl544	Siersteenlaan 544-586 vd	12,8	13,1	13,0	13,1	13,1	13,0	13,1	12,9	13,0	0,2	0,1	0,2	0,3	0,2	0,3	0,1	0,1
sl544	Siersteenlaan 544-586 vd	12,8	13,1	13,0	13,1	13,1	13,0	13,1	12,9	13,0	0,2	0,1	0,2	0,3	0,2	0,3	0,1	0,1
sl600	Siersteenlaan 600-630 vd	12,8	13,0	13,0	13,1	13,1	13,0	13,1	12,9	13,0	0,2	0,1	0,2	0,3	0,2	0,3	0,1	0,1
sl600	Siersteenlaan 600-630 vd	12,8	13,0	13,0	13,1	13,1	13,0	13,1	12,9	13,0	0,2	0,1	0,2	0,3	0,2	0,3	0,1	0,1
sl632	Siersteenlaan 632-674 vd	12,8	13,0	13,0	13,1	13,1	13,0	13,1	12,9	13,0	0,2	0,1	0,2	0,3	0,2	0,3	0,1	0,1

Resultaten GES luchtkwaliteit NO_2

Cumulatieve bijdrage wegen

Grenswaarden conform GES-systematiek	redelijk	vrij matig	matig	zeer matig	onvoldoende	ruim onvoldoende	zeer onvoldoende
	0,04 - 3 µg/m^3	4 - 19 µg/m3	20 - 29 µg/m3	30 - 39 µg/m3	40 - 49 µg/m3	50 - 59 µg/m3	≥ 60 µg/m3
GES-score	2	3	4	5	6	7	8

Naam	Omschrijving	Resultaten Luchtkwaliteit, jaargemiddelde concentratie NO_2 per scenario [µg/m^3]									Toe-/afname luchtkwaliteit ten opzichte van scenario 2030_autooom [µg/m^3]							
		2030 autonoom	2030 laag	2030 laag_RW	2030 midden	2030 hoog	2030 hoog_RW	2030 hoog_evnm	2030 hoog_Held3	2030 noord	2030 laag	2030 laag_RW	2030 midden	2030 hoog	2030 hoog_RW	2030 hoog_evnm	2030 hoog_Held3	2030 noord
sl632	Siersteenlaan 632-674 vd	12,8	13,0	13,0	13,1	13,1	13,0	13,1	12,9	13,0	0,2	0,1	0,2	0,3	0,2	0,3	0,1	0,1
sl676	Siersteenlaan 676-718 vd	12,8	13,0	12,9	13,1	13,1	13,0	13,1	13,0	13,0	0,2	0,1	0,2	0,3	0,2	0,3	0,1	0,1
sl676	Siersteenlaan 676-718 vd	12,8	13,0	12,9	13,1	13,1	13,0	13,1	13,0	13,0	0,2	0,1	0,2	0,3	0,2	0,3	0,1	0,1
ts02	Travertijnstraat 2 (1)	13,2	13,5	13,8	13,5	13,5	13,9	13,5	13,6	13,4	0,2	0,6	0,3	0,3	0,7	0,3	0,4	0,2
tss19	Tweede Spoorstraat 1-29 (	16,5	16,8	17,2	16,9	16,9	17,3	16,9	16,9	16,8	0,3	0,7	0,3	0,4	0,8	0,4	0,4	0,3
utd0005	U.T. Delfiaweg 5 (1)	13,2	13,6	13,6	13,7	13,7	13,7	13,8	14,1	13,5	0,4	0,4	0,5	0,6	0,5	0,6	0,9	0,3
utd1003	U.T. Delfiaweg 1001-1005	12,9	13,2	13,3	13,2	13,2	13,3	13,3	13,3	13,2	0,3	0,4	0,3	0,3	0,4	0,3	0,4	0,3
utd1006	U.T. Delfiaweg 1006-1007	12,6	12,9	13,0	13,0	13,0	13,0	13,0	13,1	12,9	0,3	0,4	0,3	0,3	0,4	0,4	0,4	0,3
utd1010	U.T. Delfiaweg 1008-1011	12,5	12,9	12,9	12,9	12,9	13,0	13,0	13,1	12,9	0,4	0,4	0,4	0,4	0,4	0,4	0,5	0,3
vl010	Verzetsstrijderslaan 10-5	19,4	20,0	20,2	20,0	20,1	20,3	20,2	20,1	19,9	0,6	0,8	0,6	0,6	0,9	0,8	0,7	0,4
vl052	Verzetsstrijderslaan 52-9	19,4	20,0	20,2	20,0	20,1	20,3	20,2	20,1	19,9	0,6	0,8	0,7	0,7	0,9	0,8	0,8	0,5
vl094	Verzetsstrijderslaan 94-1	19,3	20,0	20,2	20,1	20,1	20,3	20,2	20,1	19,9	0,7	0,9	0,8	0,8	1,0	0,9	0,9	0,6
vl136	Verzetsstrijderslaan 136-	19,3	20,2	20,4	20,3	20,3	20,5	20,4	20,3	20,1	0,9	1,1	1,0	1,0	1,2	1,1	1,1	0,8
vl178	Verzetsstrijderslaan 178-	19,7	20,9	21,1	21,0	21,0	21,3	21,2	21,1	20,7	1,2	1,4	1,3	1,4	1,6	1,5	1,4	1,1
vl220	Verzetsstrijderslaan 220	17,5	19,6	19,8	19,7	19,7	19,9	19,8	19,8	19,5	2,1	2,3	2,2	2,2	2,4	2,3	2,3	2,0
vs002	Veldspaatstraat vd 01-03	15,0	15,1	15,2	15,1	15,2	15,2	15,2	15,2	15,1	0,1	0,2	0,2	0,2	0,2	0,2	0,2	0,1
vs116	Veldspaatstraat 116-368 6	12,3	12,5	12,5	12,5	12,5	12,5	12,5	12,4	12,5	0,2	0,2	0,2	0,2	0,2	0,2	0,1	0,1
vs116	Veldspaatstraat 116-368 6	12,6	12,8	12,7	12,8	12,8	12,8	12,8	12,6	12,7	0,2	0,2	0,2	0,2	0,2	0,2	0,1	0,1
wrs02	W. Reindersstraat 1-5 (5)	13,7	14,1	14,1	14,2	14,2	14,1	14,3	14,4	13,9	0,3	0,3	0,4	0,5	0,4	0,5	0,6	0,2
wvs01	W. Valkstraat 1 (1)	13,3	13,6	13,6	13,7	13,7	13,7	13,8	13,8	13,5	0,3	0,3	0,4	0,4	0,4	0,5	0,6	0,2
wvs02	W. Valkstraat 2 (1)	13,1	13,4	13,4	13,4	13,5	13,5	13,5	13,6	13,3	0,3	0,3	0,3	0,4	0,3	0,4	0,5	0,2
wvs49	W. Valkstraat 49 (1)	13,0	13,4	13,4	13,5	13,6	13,6	13,7	13,9	13,2	0,5	0,4	0,6	0,7	0,6	0,7	0,9	0,2
ww07	Westerwoldelaan 5-7 (3)	13,1	13,4	13,4	13,4	13,5	13,5	13,5	13,5	13,3	0,3	0,3	0,3	0,3	0,3	0,3	0,3	0,2
ww10	Westerwoldelaan 8-13 (6)	13,2	13,4	13,4	13,4	13,4	13,4	13,5	13,5	13,3	0,3	0,3	0,3	0,3	0,3	0,3	0,3	0,2
zh18	Zilverhof 11-18 (8)	14,8	15,0	15,3	15,0	15,0	15,3	15,1	15,1	15,0	0,2	0,5	0,3	0,3	0,6	0,3	0,3	0,2
zl06	Zandsteenlaan 6-8a (4)	14,7	14,9	15,2	15,0	15,0	15,2	15,0	15,0	14,9	0,2	0,5	0,2	0,3	0,5	0,3	0,3	0,2
zl09	Zandsteenlaan 9-15 (4)	14,7	14,9	15,1	14,9	14,9	15,1	14,9	15,0	14,9	0,2	0,4	0,2	0,2	0,4	0,3	0,3	0,2
zl10	Zandsteenlaan 10 (1)	14,7	15,0	15,3	15,0	15,0	15,3	15,0	15,1	14,9	0,2	0,5	0,3	0,3	0,6	0,3	0,3	0,2
zl41	Zilverlaan 41 (1)	15,8	16,0	15,8	16,0	16,1	15,8	16,1	16,1	15,9	0,2	0,0	0,3	0,3	0,0	0,3	0,3	0,2
zs02	Zwinglistraat 1 en 2 (2)	11,0	11,2	11,1	11,2	11,2	11,2	11,2	10,9	11,1	0,2	0,2	0,2	0,2	0,2	0,2	-0,1	0,1
zw076	Zuiderweg 74-78 (7)	17,0	17,2	17,2	17,3	17,3	17,3	17,3	17,3	17,2	0,2	0,2	0,2	0,3	0,3	0,3	0,3	0,1
zw118	Zuiderweg 82 en 118 (2)	16,4	16,6	16,6	16,6	16,7	16,7	16,7	16,7	16,6	0,2	0,2	0,2	0,3	0,3	0,3	0,3	0,2
zw525	Zuiderweg 525 (7)	17,3	17,5	17,5	17,5	17,5	17,5	17,6	17,6	17,4	0,2	0,2	0,2	0,3	0,2	0,3	0,3	0,1

Resultaten GES luchtkwaliteit PM_{10}

Cumulatieve bijdrage wegen

Grenswaarden conform GES-systematiek	redelijk	vrij matig	matig	zeer matig	onvoldoende	ruim onvoldoende	zeer onvoldoende
	< 4 µg/m³	4 - 19 µg/m³	20 - 29 µg/m³	30 - 34 µg/m³	35 -39 µg/m³	40 - 49 µg/m³	≥ 50 µg/m³
GES-score	2	3	4	5	6	7	8

Naam	Omschrijving	Resultaten Luchtkwaliteit, jaargemiddelde concentratie PM_{10} per scenario [µg/m³]									Toe-/afname luchtkwaliteit ten opzichte van scenario 2030_autooom [µg/m³]							
		2030 autonoom	2030 laag	2030 laag_RW	2030 midden	2030 hoog	2030 hoog_RW	2030 hoog_evnm	2030 hoog_Held3	2030 noord	2030 laag	2030 laag_RW	2030 midden	2030 hoog	2030 hoog_RW	2030 hoog_evnm	2030 hoog_Held3	2030 noord
ahl29	A. Hahnlaan 1-51 (19)	14,7	14,7	14,7	14,7	14,7	14,7	14,7	14,7	14,7	0,0	0,0	0,0	0,0	0,0	0,0	0,0	0,0
al02	Arduinlaan 2 vd 00-03 (5)	14,6	14,6	14,7	14,6	14,6	14,7	14,6	14,6	14,6	0,0	0,1	0,0	0,0	0,1	0,0	0,0	0,0
ams16	Anselmusstraat 11 en 16 (	14,1	14,1	14,1	14,1	14,1	14,2	14,2	14,1	14,1	0,0	0,0	0,0	0,0	0,0	0,0	0,0	0,0
aos105	A. van Ostadestraat 105-2	15,0	15,1	15,1	15,1	15,1	15,1	15,1	15,1	15,1	0,1	0,1	0,1	0,1	0,1	0,1	0,1	0,1
aos207	A. van Ostadestraat 207-2	15,1	15,2	15,2	15,2	15,2	15,2	15,2	15,2	15,1	0,0	0,1	0,0	0,1	0,1	0,1	0,1	0,0
aos25	A. van Ostadestraat 25-47	15,0	15,1	15,1	15,1	15,1	15,1	15,1	15,1	15,1	0,1	0,1	0,1	0,1	0,1	0,1	0,1	0,1
ar37	A. de Ruyterlaan 37 (1)	15,1	15,4	15,5	15,4	15,4	15,5	15,5	15,4	15,4	0,4	0,4	0,4	0,4	0,4	0,4	0,4	0,4
ar39	A. de Ruyterlaan 39 (1)	15,1	15,4	15,4	15,4	15,4	15,4	15,4	15,4	15,4	0,3	0,4	0,3	0,3	0,4	0,4	0,3	0,3
as02	Augustinusstraat 1 en 2 (	14,1	14,1	14,2	14,1	14,2	14,2	14,2	14,1	14,1	0,0	0,0	0,0	0,0	0,0	0,0	0,0	0,0
aw50	Aweg 44-51c (19)	15,3	15,4	15,4	15,4	15,4	15,4	15,4	15,4	15,4	0,0	0,1	0,1	0,1	0,1	0,1	0,1	0,0
bhs02	Bonhoefferstraat 1 en 2 (	14,1	14,2	14,2	14,2	14,2	14,2	14,2	14,1	14,2	0,0	0,0	0,0	0,0	0,0	0,0	0,0	0,0
bs31	Briljantstraat 01 en 31 (	14,7	14,7	14,7	14,7	14,7	14,7	14,7	14,7	14,7	0,0	0,0	0,0	0,0	0,0	0,0	0,0	0,0
bs47	Barnsteeenstraat 47 (1)	14,7	14,7	14,7	14,7	14,7	14,7	14,7	14,7	14,7	0,0	0,0	0,0	0,0	0,0	0,0	0,0	0,0
bs50	Barnsteeenstraat 50 (1)	14,6	14,7	14,7	14,7	14,7	14,7	14,7	14,6	14,7	0,0	0,0	0,0	0,0	0,0	0,0	0,0	0,0
dc02	De Cockstraat 1 en 2 (2)	14,2	14,2	14,2	14,2	14,2	14,2	14,2	14,1	14,2	0,0	0,0	0,0	0,0	0,0	0,0	0,0	0,0
dh02	De Held 2 (1)	14,2	14,2	14,2	14,3	14,3	14,2	14,3	14,3	14,2	0,0	0,0	0,0	0,0	0,0	0,0	0,0	0,0
dh04	De Held 4 (1)	14,2	14,2	14,2	14,2	14,2	14,2	14,2	14,2	14,2	0,0	0,0	0,0	0,0	0,0	0,0	0,0	0,0
dh31	De Held 1-59 (30)	14,2	14,2	14,2	14,2	14,2	14,2	14,2	14,2	14,2	0,0	0,0	0,0	0,0	0,0	0,0	0,0	0,0
dh61	De Held 61-129 vd 01-03 (	14,2	14,2	14,2	14,2	14,2	14,2	14,2	14,2	14,2	0,0	0,0	0,0	0,0	0,0	0,0	0,0	0,0
dh61	De Held 61-129 vd 04-07 (	14,2	14,2	14,2	14,2	14,2	14,2	14,2	14,2	14,2	0,0	0,0	0,0	0,0	0,0	0,0	0,0	0,0
dk74	De Kring 74a-76 (3)	14,3	14,3	14,3	14,3	14,3	14,3	14,3	14,3	14,3	0,0	0,0	0,0	0,0	0,0	0,0	0,0	0,0
dk86	De Kring 76b-170 (12)	14,2	14,2	14,2	14,2	14,2	14,2	14,2	14,2	14,2	0,0	0,0	0,0	0,0	0,0	0,0	0,0	0,0
dl014	Diamantlaan 14 (1)	14,1	14,1	14,1	14,1	14,1	14,1	14,1	14,1	14,1	0,0	0,1	0,0	0,0	0,1	0,0	0,0	0,0
dl016	Diamantlaan 16 (1)	14,1	14,1	14,1	14,1	14,1	14,2	14,1	14,1	14,1	0,0	0,1	0,0	0,0	0,1	0,0	0,0	0,0
dl022	Diamantlaan 22-56 vd 01-0	14,6	14,6	14,6	14,6	14,6	14,7	14,6	14,6	14,6	0,0	0,0	0,0	0,0	0,1	0,0	0,0	0,0
dl027	Diamantlaan 27 (1)	14,6	14,6	14,7	14,7	14,7	14,7	14,7	14,7	14,6	0,0	0,0	0,0	0,0	0,0	0,0	0,0	0,0
dl049	Diamantlaan 49-143 vd 04-	14,6	14,6	14,6	14,6	14,6	14,7	14,6	14,7	14,6	0,0	0,0	0,0	0,0	0,0	0,0	0,0	0,0
dl049	Diamantlaan 49-143 vd 09-	14,6	14,6	14,6	14,6	14,6	14,7	14,6	14,7	14,6	0,0	0,0	0,0	0,0	0,0	0,0	0,0	0,0
dl049	Diamantlaan 49-143 vd 01-	14,6	14,6	14,6	14,6	14,6	14,7	14,6	14,7	14,6	0,0	0,0	0,0	0,0	0,0	0,0	0,0	0,0
dl096	Diamantlaan 96-166 vd 01-	14,6	14,6	14,6	14,6	14,6	14,6	14,6	14,6	14,6	0,0	0,0	0,0	0,0	0,0	0,0	0,0	0,0
dl151	Diamantlaan 151-161 (6)	14,7	14,7	14,7	14,7	14,7	14,7	14,7	14,7	14,7	0,0	0,0	0,0	0,0	0,0	0,0	0,0	0,0
dl163	Diamantlaan 163 (1)	14,6	14,7	14,7	14,7	14,7	14,7	14,7	14,6	14,7	0,0	0,0	0,0	0,0	0,0	0,0	0,0	0,0
dl172	Diamantlaan 172-182 (6)	14,7	14,7	14,7	14,7	14,7	14,7	14,7	14,7	14,7	0,0	0,0	0,0	0,0	0,0	0,0	0,0	0,0
dl175	Diamantlaan 175-175ad (5)	14,7	14,7	14,7	14,7	14,7	14,7	14,7	14,7	14,7	0,0	0,0	0,0	0,0	0,0	0,0	0,0	0,0
dl184	Diamantlaan 184-254 vd 01	14,6	14,7	14,7	14,7	14,7	14,7	14,7	14,6	14,7	0,0	0,0	0,0	0,0	0,0	0,0	0,0	0,0
dl256	Diamantlaan 256-264 (5)	14,4	14,4	14,4	14,4	14,4	14,4	14,4	14,4	14,4	0,0	0,0	0,0	0,0	0,0	0,0	0,0	0,0
dl45	Diamantlaan 45 vd 01-04 (	14,6	14,6	14,6	14,6	14,6	14,6	14,6	14,6	14,6	0,0	0,0	0,0	0,0	0,0	0,0	0,0	0,0
dr73	D. Ruynemanlaan 73 (1)	14,2	14,2	14,2	14,2	14,2	14,2	14,2	14,2	14,2	0,0	0,0	0,0	0,0	0,0	0,0	0,0	0,0
drl08	Drentselaan 8 en 9 (2)	14,3	14,3	14,3	14,4	14,4	14,4	14,4	14,4	14,3	0,1	0,1	0,1	0,1	0,1	0,1	0,1	0,0
drl21	Drentselaan 21 en 22 (2)	14,3	14,3	14,3	14,4	14,4	14,4	14,4	14,4	14,3	0,1	0,1	0,1	0,1	0,1	0,1	0,1	0,0
drl34	Drentselaan 34 en 35 (2)	14,3	14,4	14,4	14,4	14,4	14,4	14,4	14,4	14,3	0,0	0,0	0,1	0,1	0,1	0,1	0,1	0,0
drl43	Drentselaan 43 (1)	14,3	14,3	14,3	14,3	14,3	14,3	14,4	14,3	14,3	0,0	0,0	0,1	0,1	0,1	0,1	0,1	0,0
ds02	Dolomietsraat 2 (1)	14,6	14,6	14,6	14,6	14,6	14,6	14,6	14,6	14,6	0,0	0,0	0,0	0,0	0,0	0,0	0,0	0,0
es02	Eckhartstraat 1 en 2 (2)	14,2	14,2	14,2	14,2	14,2	14,2	14,2	14,2	14,2	0,0	0,0	0,0	0,0	0,0	0,0	0,0	0,0
ess39	Eerste Spoorstraat 39 en	15,2	15,2	15,3	15,2	15,2	15,3	15,2	15,2	15,2	0,0	0,1	0,0	0,0	0,1	0,1	0,0	0,0
ew1007	Energieweg 1003-1011 (4)	15,1	15,3	15,3	15,3	15,3	15,3	15,3	15,3	15,3	0,2	0,2	0,2	0,3	0,3	0,3	0,3	0,2

Resultaten GES luchtkwaliteit PM_{10}

Cumulatieve bijdrage wegen

Grenswaarden conform GES-systematiek	redelijk	vrij matig	matig	zeer matig	onvoldoende	ruim onvoldoende	zeer onvoldoende
	< 4 µg/m³	4 - 19 µg/m³	20 - 29 µg/m³	30 - 34 µg/m³	35 -39 µg/m³	40 - 49 µg/m³	≥ 50 µg/m³
GES-score	2	3	4	5	6	7	8

Naam	Omschrijving	Resultaten Luchtkwaliteit, jaargemiddelde concentratie PM_{10} per scenario [µg/m³]									Toe-/afname luchtkwaliteit ten opzichte van scenario 2030_autooom [µg/m³]							
		2030 autonoom	2030 laag	2030 laag_RW	2030 midden	2030 hoog	2030 hoog_RW	2030 hoog_evnm	2030 hoog_Held3	2030 noord	2030 laag	2030 laag_RW	2030 midden	2030 hoog	2030 hoog_RW	2030 hoog_evnm	2030 hoog_Held3	2030 noord
ew1015	Energieweg 1013-1017 (3)	14,1	14,2	14,2	14,2	14,2	14,2	14,2	14,2	14,1	0,1	0,1	0,1	0,1	0,1	0,1	0,1	0,1
ew1021	Energieweg 1019-1023 (3)	14,1	14,2	14,2	14,2	14,2	14,2	14,2	14,2	14,2	0,1	0,1	0,1	0,1	0,1	0,1	0,1	0,1
ew1027	Energieweg 1025-1029 (3)	14,1	14,2	14,2	14,2	14,2	14,2	14,2	14,2	14,2	0,0	0,0	0,0	0,1	0,1	0,1	0,1	0,0
fw143	Friesestraatweg 143 vd 04	15,2	15,2	15,2	15,2	15,2	15,3	15,2	15,2	15,2	0,0	0,1	0,0	0,0	0,1	0,0	0,0	0,0
fw143	Friesestraatweg 143 vd 00	15,2	15,2	15,2	15,2	15,2	15,3	15,2	15,2	15,2	0,0	0,1	0,0	0,0	0,1	0,0	0,0	0,0
fw181	Friesestraatweg 181 zuid	15,2	15,2	15,3	15,2	15,2	15,3	15,2	15,2	15,2	0,0	0,1	0,0	0,0	0,1	0,0	0,0	0,0
fw181	Friesestraatweg 181 zuid	15,2	15,2	15,3	15,2	15,2	15,3	15,2	15,2	15,2	0,0	0,1	0,0	0,0	0,1	0,0	0,0	0,0
fw181	Friesestraatweg 181 zuid	15,2	15,2	15,3	15,2	15,2	15,3	15,2	15,2	15,2	0,0	0,1	0,0	0,0	0,1	0,0	0,0	0,0
fw181	Friesestraatweg 181 noord	15,2	15,2	15,3	15,2	15,2	15,3	15,2	15,2	15,2	0,0	0,1	0,0	0,0	0,1	0,0	0,0	0,0
fw181	Friesestraatweg 181 noord	15,2	15,2	15,3	15,2	15,2	15,3	15,2	15,2	15,2	0,0	0,1	0,0	0,0	0,1	0,0	0,0	0,0
fw181	Friesestraatweg 181 noord	15,2	15,2	15,3	15,2	15,2	15,3	15,2	15,2	15,2	0,0	0,1	0,0	0,0	0,1	0,0	0,0	0,0
fw197	Friesestraatweg 185-201 4	15,1	15,1	15,2	15,1	15,1	15,2	15,1	15,1	15,1	0,0	0,1	0,0	0,0	0,1	0,0	0,0	0,0
fw205	Friesestraatweg 205-209-3	15,1	15,1	15,2	15,1	15,1	15,2	15,1	15,1	15,1	0,0	0,1	0,0	0,0	0,1	0,0	0,0	0,0
fw213	Friesestraatweg 213a-c vd	15,0	15,0	15,0	15,0	15,0	15,0	15,0	15,0	15,0	0,0	0,1	0,0	0,0	0,1	0,0	0,0	0,0
fw418	Friesestraatweg 418-418a	14,8	14,9	14,9	14,9	14,9	14,9	14,9	14,9	14,9	0,0	0,0	0,0	0,0	0,1	0,0	0,0	0,0
gh37	Groenhof 1-65 (13)	14,4	14,4	14,4	14,4	14,4	14,4	14,4	14,4	14,4	0,0	0,0	0,0	0,0	0,0	0,0	0,0	0,0
gl033	Goudlaan 33-283 vd 07-09	14,7	14,7	14,8	14,7	14,7	14,8	14,7	14,7	14,7	0,0	0,1	0,0	0,0	0,1	0,0	0,0	0,0
gl033	Goudlaan 33-283 vd 01-03	14,7	14,7	14,8	14,7	14,7	14,8	14,7	14,7	14,7	0,0	0,1	0,0	0,0	0,1	0,0	0,0	0,0
gl033	Goudlaan 33-283 vd 04-06	14,7	14,7	14,8	14,7	14,7	14,8	14,7	14,7	14,7	0,0	0,1	0,0	0,0	0,1	0,0	0,0	0,0
gl278	Goudlaan 272-286 (8)	14,7	14,7	14,7	14,7	14,7	14,7	14,7	14,7	14,7	0,0	0,0	0,0	0,0	0,0	0,0	0,0	0,0
gl289	Goudlaan 289 (1)	14,8	14,8	14,9	14,8	14,8	14,9	14,8	14,8	14,8	0,0	0,1	0,0	0,0	0,1	0,0	0,0	0,0
gl289	Goudlaan 289d-e (2)	14,7	14,7	14,7	14,7	14,7	14,8	14,7	14,7	14,7	0,0	0,0	0,0	0,0	0,1	0,0	0,0	0,0
gl301	Goudlaan 301-551 vd 01-03	14,8	14,8	14,8	14,8	14,8	14,8	14,8	14,8	14,8	0,0	0,1	0,0	0,0	0,1	0,0	0,0	0,0
gl301	Goudlaan 301-551 vd 07-09	14,8	14,8	14,8	14,8	14,8	14,8	14,8	14,8	14,8	0,0	0,1	0,0	0,0	0,1	0,0	0,0	0,0
gl301	Goudlaan 301-551 vd 04-06	14,8	14,8	14,8	14,8	14,8	14,8	14,8	14,8	14,8	0,0	0,1	0,0	0,0	0,1	0,0	0,0	0,0
gl563	Goudlaan 563-813 vd 07-09	14,8	14,8	14,8	14,8	14,8	14,8	14,8	14,8	14,8	0,0	0,0	0,0	0,0	0,0	0,0	0,0	0,0
gl563	Goudlaan 563-813 vd 04-06	14,8	14,8	14,8	14,8	14,8	14,8	14,8	14,8	14,8	0,0	0,0	0,0	0,0	0,0	0,0	0,0	0,0
gl563	Goudlaan 563-813 vd 01-03	14,8	14,8	14,8	14,8	14,8	14,8	14,8	14,8	14,8	0,0	0,0	0,0	0,0	0,0	0,0	0,0	0,0
gms28	G. Martensstraat 28 (1)	14,8	14,8	14,8	14,8	14,8	14,8	14,8	14,8	14,8	0,0	0,0	0,0	0,0	0,0	0,0	0,0	0,0
hal32	H. Lodeizenstraat 31 en 3	14,2	14,2	14,2	14,2	14,2	14,2	14,2	14,2	14,2	0,0	0,0	0,0	0,0	0,0	0,0	0,0	0,0
hd0017	Hoendiep 17-29a (18)	15,2	15,3	15,3	15,3	15,3	15,3	15,3	15,3	15,2	0,1	0,1	0,1	0,1	0,1	0,1	0,1	0,1
hd0031	Hoendiep 31-45a (16)	15,2	15,3	15,3	15,3	15,3	15,3	15,3	15,3	15,3	0,1	0,1	0,1	0,1	0,1	0,1	0,1	0,1
hd0047	Hoendiep 47-49a (4)	15,2	15,3	15,3	15,3	15,3	15,3	15,3	15,3	15,3	0,1	0,1	0,1	0,1	0,1	0,1	0,1	0,1
hd0051	Hoendiep 51-51c (4)	15,2	15,3	15,3	15,3	15,3	15,3	15,4	15,3	15,3	0,1	0,1	0,1	0,1	0,1	0,1	0,1	0,1
hd0053	Hoendiep 53-59a (9)	15,3	15,4	15,4	15,4	15,4	15,4	15,4	15,4	15,3	0,1	0,1	0,1	0,1	0,1	0,1	0,1	0,1
hd0061	Hoendiep 61-81a (31)	15,2	15,3	15,3	15,3	15,4	15,3	15,4	15,4	15,3	0,1	0,1	0,1	0,1	0,1	0,1	0,1	0,1
hd0083	Hoendiep 83-89 (4)	15,3	15,4	15,4	15,4	15,4	15,4	15,4	15,4	15,4	0,1	0,2	0,2	0,2	0,2	0,2	0,2	0,1
hd0091	Hoendiep 91 (1)	15,3	15,4	15,4	15,4	15,5	15,5	15,5	15,5	15,4	0,2	0,2	0,2	0,2	0,2	0,2	0,2	0,1
hd0095	Hoendiep 95-95s vd 00-03	15,3	15,5	15,5	15,5	15,5	15,5	15,5	15,5	15,4	0,2	0,2	0,2	0,2	0,2	0,2	0,2	0,2
hd0108	Hoendiep 108-111 (4)	14,2	14,2	14,2	14,2	14,2	14,2	14,2	14,2	14,2	0,0	0,1	0,0	0,0	0,1	0,0	0,0	0,0
hd0136	Hoendiep 135-138 (4)	14,2	14,2	14,2	14,2	14,2	14,2	14,2	14,2	14,2	0,0	0,0	0,0	0,0	0,1	0,0	0,0	0,0
hd0140	Hoendiep 140-142 (3)	14,2	14,2	14,2	14,2	14,2	14,2	14,2	14,2	14,2	0,0	0,0	0,0	0,0	0,0	0,0	0,0	0,0
hd0147	Hoendiep 143-147 (5)	14,2	14,2	14,2	14,2	14,2	14,2	14,2	14,2	14,2	0,0	0,0	0,0	0,0	0,0	0,0	0,0	0,0
hd0151	Hoendiep 151 (1)	14,2	14,2	14,2	14,2	14,2	14,2	14,2	14,2	14,2	0,0	0,0	0,0	0,0	0,0	0,0	0,0	0,0
hd0154	Hoendiep 154-155 (2)	14,1	14,1	14,1	14,1	14,1	14,1	14,1	14,1	14,1	0,0	0,0	0,0	0,0	0,0	0,0	0,0	0,0
hd0156	Hoendiep 156-156c (4)	14,1	14,2	14,1	14,2	14,2	14,1	14,2	14,2	14,1	0,0	0,0	0,0	0,0	0,0	0,0	0,1	0,0

Resultaten GES luchtkwaliteit PM_{10}

Cumulatieve bijdrage wegen

Grenswaarden conform GES-systematiek	redelijk	vrij matig	matig	zeer matig	onvoldoende	ruim onvoldoende	zeer onvoldoende
	< 4 µg/m³	4 - 19 µg/m³	20 - 29 µg/m³	30 - 34 µg/m³	35 -39 µg/m³	40 - 49 µg/m³	≥ 50 µg/m³
GES-score	2	3	4	5	6	7	8

Naam	Omschrijving	Resultaten Luchtkwaliteit, jaargemiddelde concentratie PM_{10} per scenario [µg/m³]									Toe-/afname luchtkwaliteit ten opzichte van scenario 2030_autooom [µg/m³]							
		2030 autonoom	2030 laag	2030 laag_RW	2030 midden	2030 hoog	2030 hoog_RW	2030 hoog_evnm	2030 hoog_Held3	2030 noord	2030 laag	2030 laag_RW	2030 midden	2030 hoog	2030 hoog_RW	2030 hoog_evnm	2030 hoog_Held3	2030 noord
hd0158	Hoendiep 158 (1)	14,1	14,1	14,1	14,1	14,1	14,1	14,1	14,1	14,1	0,0	0,0	0,0	0,0	0,0	0,0	0,0	0,0
hd0175	Hoendiep 175-177 (4)	14,6	14,7	14,7	14,7	14,7	14,7	14,7	14,7	14,7	0,0	0,0	0,0	0,0	0,0	0,0	0,0	0,0
hd0210	Hoendiep 210-212 (3)	14,7	14,8	14,8	14,8	14,8	14,8	14,8	14,8	14,8	0,0	0,0	0,0	0,0	0,0	0,0	0,1	0,0
hd0214	Hoendiep 214 (2)	14,7	14,7	14,7	14,7	14,7	14,7	14,7	14,7	14,7	0,0	0,0	0,0	0,0	0,0	0,0	0,0	0,0
hd1011	Hoendiep 1001-1013 (6)	15,2	15,3	15,3	15,3	15,3	15,3	15,3	15,3	15,3	0,1	0,1	0,1	0,1	0,1	0,1	0,1	0,0
hd1021	Hoendiep 1015-1029 (9)	15,2	15,3	15,3	15,3	15,3	15,3	15,3	15,3	15,3	0,1	0,1	0,1	0,1	0,1	0,1	0,1	0,1
hd1035	Hoendiep 1030-1043 (8)	15,2	15,4	15,4	15,4	15,4	15,4	15,4	15,4	15,3	0,1	0,1	0,1	0,1	0,1	0,1	0,1	0,1
hd1049	Hoendiep 1045-1053 (3)	15,2	15,4	15,5	15,5	15,5	15,5	15,5	15,5	15,4	0,2	0,3	0,3	0,3	0,3	0,3	0,3	0,2
hl01	Hunsingolaan 1a (1)	14,2	14,3	14,3	14,3	14,3	14,3	14,3	14,3	14,3	0,0	0,0	0,0	0,0	0,0	0,0	0,0	0,0
hls01	H. Leemhuisstraat 1 (1)	14,3	14,3	14,3	14,3	14,3	14,3	14,3	14,3	14,3	0,0	0,0	0,0	0,0	0,0	0,0	0,0	0,0
hs56	Van Heemskerckstraat 56 (	15,0	15,3	15,3	15,3	15,3	15,3	15,3	15,3	15,3	0,3	0,3	0,3	0,3	0,3	0,3	0,3	0,3
hv04	H. de Vriesstraat 2-5 (4)	14,4	14,4	14,4	14,4	14,4	14,4	14,5	14,5	14,4	0,0	0,0	0,0	0,0	0,0	0,0	0,0	0,0
hv07	H. de Vriesstraat 6-9 (4)	14,5	14,5	14,5	14,5	14,5	14,5	14,5	14,5	14,5	0,0	0,0	0,0	0,0	0,0	0,0	0,0	0,0
hv10	H. de Vriesstraat 10-13 (	14,6	14,6	14,6	14,6	14,6	14,6	14,6	14,6	14,6	0,0	0,0	0,0	0,0	0,0	0,1	0,1	0,0
jas02	J. Schorerstraat 1 en 2 (	14,2	14,2	14,2	14,2	14,2	14,2	14,2	14,2	14,2	0,0	0,0	0,0	0,0	0,0	0,0	0,0	0,0
jas79	J. Schorerstraat 79 en 82	14,2	14,2	14,2	14,2	14,2	14,2	14,2	14,2	14,2	0,0	0,0	0,0	0,0	0,0	0,0	0,0	0,0
jd033	J. Dijkstralaan 25-39 (8)	14,3	14,3	14,3	14,3	14,3	14,3	14,3	14,3	14,3	0,0	0,0	0,0	0,1	0,1	0,1	0,1	0,0
jd036	J. Dijkstralaan 36 (1)	14,3	14,3	14,3	14,3	14,4	14,3	14,4	14,4	14,3	0,1	0,1	0,1	0,1	0,1	0,1	0,1	0,0
jd085	J. Dijkstralaan 85 (1)	14,2	14,2	14,2	14,2	14,2	14,2	14,2	14,2	14,2	0,0	0,0	0,0	0,0	0,0	0,0	0,0	0,0
jf046	J. Faberlaan 46 (1)	14,3	14,3	14,3	14,3	14,3	14,3	14,3	14,3	14,3	0,0	0,0	0,0	0,0	0,0	0,0	0,1	0,0
jf053	J. Faberlaan 45-57 (9)	14,2	14,2	14,2	14,3	14,3	14,3	14,3	14,3	14,2	0,0	0,0	0,0	0,0	0,0	0,0	0,0	0,0
jf071	J. Faberlaan 63-81 (10)	14,2	14,3	14,3	14,3	14,3	14,3	14,3	14,3	14,3	0,0	0,0	0,0	0,0	0,0	0,0	0,0	0,0
jf093	J. Faberlaan 83-99 (9)	14,3	14,3	14,3	14,3	14,3	14,3	14,3	14,3	14,3	0,0	0,0	0,0	0,0	0,0	0,0	0,0	0,0
jf111	J. Faberlaan 101-119 (10)	14,3	14,3	14,3	14,4	14,4	14,4	14,4	14,4	14,3	0,0	0,0	0,0	0,0	0,0	0,0	0,1	0,0
jh16	J. I. de Haanstraat 2-32	14,2	14,2	14,2	14,2	14,2	14,2	14,2	14,2	14,2	0,0	0,0	0,0	0,0	0,0	0,0	0,1	0,0
jh96	J. I. de Haanstraat 96 (1	14,2	14,2	14,2	14,2	14,2	14,2	14,2	14,2	14,2	0,0	0,0	0,0	0,0	0,0	0,0	0,0	0,0
jrs73	J. van Ruysdaelstraat 73	15,0	15,3	15,3	15,3	15,3	15,3	15,3	15,3	15,2	0,2	0,3	0,2	0,3	0,3	0,3	0,3	0,2
jrs97	J. van Ruysdaelstraat 85	15,0	15,2	15,3	15,3	15,3	15,3	15,3	15,3	15,2	0,2	0,2	0,2	0,2	0,3	0,2	0,2	0,2
js60	Jadestraat 44 en 60 (2)	14,7	14,7	14,7	14,7	14,7	14,7	14,7	14,7	14,7	0,0	0,0	0,0	0,0	0,0	0,0	0,0	0,0
jz02	J. van Zwedenlaan 2 (1)	14,2	14,2	14,2	14,2	14,2	14,2	14,3	14,3	14,2	0,0	0,0	0,0	0,0	0,0	0,1	0,1	0,0
jz09	J. van Zwedenlaan 3a-11 (	14,3	14,4	14,4	14,4	14,4	14,4	14,5	14,5	14,3	0,1	0,1	0,1	0,1	0,1	0,1	0,2	0,0
jzs23	J. van der Zeestraat 1-37	14,7	14,7	14,7	14,7	14,7	14,7	14,7	14,7	14,7	0,0	0,0	0,0	0,0	0,0	0,0	0,0	0,0
kd16	Kliefdiep 2-28 (14)	14,2	14,2	14,2	14,2	14,2	14,2	14,2	14,3	14,2	0,0	0,0	0,0	0,0	0,0	0,0	0,1	0,0
kes021	Kerkstraat 9-45 (21)	14,8	14,8	14,8	14,8	14,8	14,8	14,8	14,8	14,8	0,0	0,0	0,0	0,0	0,0	0,0	0,1	0,0
kes034	Kerkstraat 2-40 (13)	14,8	14,8	14,8	14,8	14,8	14,8	14,8	14,8	14,8	0,0	0,0	0,0	0,0	0,0	0,0	0,1	0,0
kes049	Kerkstraat 47-53 (4)	14,7	14,8	14,8	14,8	14,8	14,8	14,8	14,8	14,8	0,0	0,0	0,0	0,0	0,0	0,0	0,1	0,0
kes054	Kerkstraat 46-80 (24)	14,7	14,7	14,7	14,8	14,8	14,7	14,8	14,8	14,7	0,0	0,0	0,0	0,0	0,0	0,0	0,1	0,0
kes117	Kerkstraat 65-153 (40)	14,4	14,4	14,4	14,4	14,4	14,4	14,4	14,5	14,4	0,0	0,0	0,0	0,0	0,0	0,0	0,1	0,0
kes148	Kerkstraat 80c-188 (59)	14,4	14,4	14,4	14,4	14,4	14,4	14,4	14,4	14,4	0,0	0,0	0,0	0,0	0,0	0,0	0,0	0,0
kes163	Kerkstraat 157-167 (8)	14,4	14,4	14,4	14,4	14,4	14,4	14,4	14,4	14,4	0,0	0,0	0,0	0,0	0,0	0,0	0,1	0,0
kes192	Kerkstraat 190-194 (3)	14,4	14,4	14,4	14,4	14,4	14,4	14,4	14,4	14,4	0,0	0,0	0,0	0,0	0,0	0,0	0,0	0,0
kl184	Kornalijnlaan 194-204 vd	14,2	14,2	14,2	14,2	14,2	14,2	14,2	14,2	14,2	0,0	0,0	0,0	0,0	0,0	0,0	0,0	0,0
ks04	Koperstraat 4 (1)	14,6	14,6	14,7	14,7	14,7	14,7	14,7	14,7	14,6	0,0	0,0	0,0	0,0	0,0	0,0	0,0	0,0
ks23	Kobaltstraat 23 (1)	14,7	14,7	14,7	14,7	14,7	14,7	14,7	14,7	14,7	0,0	0,0	0,0	0,0	0,0	0,0	0,0	0,0
kw57	Koeriersterweg 57-71 vd 0	14,2	14,3	14,3	14,3	14,3	14,3	14,3	14,3	14,3	0,1	0,1	0,1	0,1	0,1	0,1	0,1	0,1
ls02	Lutherstraat 1 en 2 (2)	14,2	14,2	14,2	14,2	14,2	14,2	14,2	14,2	14,2	0,0	0,0	0,0	0,0	0,0	0,0	0,0	0,0

Resultaten GES luchtkwaliteit PM_{10}

Cumulatieve bijdrage wegen

Grenswaarden conform GES-systematiek	redelijk	vrij matig	matig	zeer matig	onvoldoende	ruim onvoldoende	zeer onvoldoende
	< 4 µg/m³	4 - 19 µg/m³	20 - 29 µg/m³	30 - 34 µg/m³	35 -39 µg/m³	40 - 49 µg/m³	≥ 50 µg/m³
GES-score	2	3	4	5	6	7	8

Naam	Omschrijving	Resultaten Luchtkwaliteit, jaargemiddelde concentratie PM_{10} per scenario [µg/m³]									Toe-/afname luchtkwaliteit ten opzichte van scenario 2030_autooom [µg/m³]							
		2030 autonoom	2030 laag	2030 laag_RW	2030 midden	2030 hoog	2030 hoog_RW	2030 hoog_evnm	2030 hoog_Held3	2030 noord	2030 laag	2030 laag_RW	2030 midden	2030 hoog	2030 hoog_RW	2030 hoog_evnm	2030 hoog_Held3	2030 noord
lw01	Leegeweg 1-1 48 (9)	14,2	14,2	14,2	14,2	14,2	14,2	14,2	14,2	14,2	0,0	0,0	0,0	0,0	0,0	0,0	0,0	0,0
lw04a	Leegeweg 4 - 4 2 (5)	14,2	14,2	14,2	14,2	14,2	14,2	14,2	14,2	14,2	0,0	0,0	0,0	0,0	0,0	0,0	0,0	0,0
lw04b	Leegeweg 4 6 en 4 4 (2)	14,2	14,2	14,2	14,2	14,2	14,2	14,2	14,2	14,2	0,0	0,0	0,0	0,0	0,0	0,0	0,0	0,0
lw11	Leegeweg 3-15 (15)	14,4	14,4	14,4	14,4	14,4	14,4	14,4	14,5	14,4	0,0	0,0	0,0	0,0	0,0	0,0	0,1	0,0
lw16	Leegeweg 8-34 (13)	14,4	14,4	14,4	14,4	14,4	14,4	14,4	14,4	14,4	0,0	0,0	0,0	0,0	0,0	0,0	0,0	0,0
lw29	Leegeweg 17-39 (13)	14,4	14,4	14,4	14,4	14,5	14,4	14,5	14,4	14,4	0,0	0,0	0,0	0,0	0,0	0,0	0,0	0,0
mgs02	Magnusstraat 1 en 2 (2)	14,2	14,2	14,2	14,2	14,2	14,2	14,2	14,1	14,2	0,0	0,0	0,0	0,0	0,0	0,0	0,0	0,0
ml001	Metaallaan 1-251 vd 04-06	14,8	14,8	14,8	14,8	14,8	14,8	14,8	14,8	14,8	0,0	0,0	0,0	0,0	0,0	0,0	0,0	0,0
ml001	Metaallaan 1-251 vd 01-03	14,8	14,8	14,8	14,8	14,8	14,8	14,8	14,8	14,8	0,0	0,0	0,0	0,0	0,0	0,0	0,0	0,0
ml001	Metaallaan 1-251 vd 07-09	14,8	14,8	14,8	14,8	14,8	14,8	14,8	14,8	14,8	0,0	0,0	0,0	0,0	0,0	0,0	0,0	0,0
ml004	Metaallaan 4-18 (8)	14,7	14,8	14,7	14,8	14,8	14,7	14,8	14,8	14,7	0,0	0,0	0,0	0,0	0,0	0,0	0,0	0,0
ml020	Metaallaan 20-34 (8)	14,7	14,7	14,7	14,7	14,7	14,7	14,7	14,7	14,7	0,0	0,0	0,0	0,0	0,0	0,0	0,0	0,0
ml042	Metaallaan 36-50 (8)	14,6	14,7	14,6	14,7	14,7	14,6	14,7	14,7	14,6	0,0	0,0	0,0	0,0	0,0	0,0	0,0	0,0
ml255	Metaallaan 255 (1)	14,7	14,7	14,7	14,7	14,7	14,7	14,7	14,7	14,7	0,0	0,0	0,0	0,0	0,0	0,0	0,0	0,0
ml261	Metaallaan 261-271 (6)	14,6	14,7	14,6	14,7	14,7	14,7	14,7	14,7	14,7	0,0	0,0	0,0	0,0	0,0	0,0	0,0	0,0
ml273	Metaallaan 273-283 (6)	14,6	14,6	14,6	14,7	14,7	14,6	14,7	14,7	14,6	0,0	0,0	0,0	0,0	0,0	0,0	0,0	0,0
ml285	Metaallaan 285-295 (6)	14,6	14,6	14,6	14,6	14,6	14,6	14,7	14,6	14,6	0,0	0,0	0,0	0,0	0,0	0,0	0,0	0,0
ms24	Mangaanstraat 24 (1)	14,6	14,6	14,6	14,6	14,6	14,6	14,6	14,6	14,6	0,0	0,0	0,0	0,0	0,0	0,0	0,0	0,0
ne39	N. Engelschmanstraat 39 e	14,2	14,2	14,2	14,2	14,2	14,2	14,2	14,2	14,2	0,0	0,0	0,0	0,0	0,0	0,0	0,0	0,0
nw01	Noodweg 1a en 1b (2)	14,2	14,3	14,3	14,3	14,3	14,3	14,3	14,2	14,3	0,0	0,0	0,0	0,0	0,0	0,0	0,0	0,0
nw04	Noodweg 2-6 (5)	14,2	14,2	14,2	14,2	14,2	14,2	14,2	14,2	14,2	0,0	0,0	0,0	0,0	0,0	0,0	0,0	0,0
os16	Opaalstraat 16 (1)	14,7	14,7	14,7	14,7	14,7	14,7	14,7	14,7	14,7	0,0	0,0	0,0	0,0	0,0	0,0	0,0	0,0
pps23	P. Potterstraat 23 (1)	15,0	15,3	15,3	15,3	15,3	15,3	15,3	15,3	15,3	0,2	0,3	0,2	0,2	0,3	0,3	0,2	0,2
pps72	P. Potterstraat 72-196 vd	15,1	15,3	15,3	15,3	15,3	15,3	15,3	15,3	15,3	0,2	0,2	0,2	0,2	0,2	0,2	0,2	0,2
pps72	P. Potterstraat 72-196 vd	15,1	15,3	15,3	15,3	15,3	15,3	15,3	15,3	15,3	0,2	0,2	0,2	0,2	0,2	0,2	0,2	0,2
ps13	Porfierstraat 13 (1)	14,6	14,6	14,6	14,6	14,6	14,7	14,6	14,6	14,6	0,0	0,0	0,0	0,0	0,1	0,0	0,0	0,0
ps24	Protonstraat 24a (1)	14,1	14,1	14,1	14,1	14,1	14,2	14,1	14,1	14,1	0,0	0,0	0,0	0,0	0,1	0,1	0,1	0,0
pw011	Peizerweg 1-19a (21)	15,1	15,1	15,1	15,1	15,1	15,1	15,1	15,1	15,1	0,0	0,0	0,0	0,0	0,1	0,1	0,0	0,0
pw012	Peizerweg 2-22a (22)	15,1	15,1	15,1	15,1	15,1	15,1	15,1	15,1	15,1	0,0	0,0	0,0	0,0	0,0	0,0	0,0	0,0
pw029	Peizerweg 21-37 (40)	15,1	15,1	15,2	15,2	15,2	15,2	15,2	15,2	15,1	0,0	0,1	0,1	0,1	0,1	0,1	0,1	0,0
pw030	Peizerweg 24-34 (14)	15,1	15,1	15,1	15,1	15,1	15,1	15,1	15,1	15,1	0,0	0,1	0,1	0,1	0,1	0,1	0,1	0,0
pw046	Peizerweg 36-56a (31)	15,1	15,1	15,1	15,1	15,1	15,2	15,2	15,2	15,1	0,1	0,1	0,1	0,1	0,1	0,1	0,1	0,0
pw049	Peizerweg 39-57 (30)	15,1	15,2	15,2	15,2	15,2	15,2	15,2	15,2	15,2	0,1	0,1	0,1	0,1	0,1	0,1	0,1	0,0
pw068	Peizerweg 68 vd 01-03 (3)	15,1	15,2	15,2	15,2	15,2	15,2	15,2	15,2	15,2	0,1	0,1	0,1	0,1	0,1	0,1	0,1	0,1
pw068	Peizerweg 68 vd 04-07 (4)	15,1	15,2	15,2	15,2	15,2	15,2	15,2	15,2	15,2	0,1	0,1	0,1	0,1	0,1	0,1	0,1	0,1
pw068	Peizerweg 68 vd 08-10 (3)	15,1	15,2	15,2	15,2	15,2	15,2	15,2	15,2	15,2	0,1	0,1	0,1	0,1	0,1	0,1	0,1	0,1
pw070	Peizerweg 70 12-20 vd 01-	15,2	15,3	15,3	15,3	15,3	15,3	15,3	15,3	15,2	0,1	0,1	0,1	0,1	0,1	0,1	0,1	0,1
pw070	Peizerweg 70-70 11 vd 01-	15,1	15,2	15,2	15,2	15,2	15,2	15,2	15,2	15,2	0,1	0,1	0,1	0,1	0,1	0,1	0,1	0,1
pw070	Peizerweg 70 21-27 vd 01-	15,2	15,3	15,3	15,3	15,3	15,3	15,3	15,3	15,3	0,1	0,1	0,1	0,1	0,1	0,1	0,1	0,1
pw071	Peizerweg 59-85 (43)	15,1	15,2	15,3	15,2	15,3	15,3	15,3	15,3	15,2	0,1	0,1	0,1	0,1	0,1	0,1	0,1	0,1
pw099	Peizerweg 99a-b (2)	14,3	14,3	14,3	14,4	14,4	14,4	14,4	14,4	14,3	0,1	0,1	0,1	0,1	0,1	0,1	0,1	0,0
pw136	Peizerweg 136a (1)	14,4	14,5	14,5	14,5	14,5	14,5	14,5	14,5	14,4	0,1	0,1	0,1	0,1	0,1	0,1	0,1	0,1
pw144	Peizerweg 144-144 1 (2)	14,3	14,4	14,4	14,4	14,4	14,4	14,4	14,4	14,4	0,1	0,1	0,1	0,1	0,1	0,1	0,1	0,0
pw150	Peizerweg 150-154 2 (3)	14,3	14,4	14,4	14,4	14,4	14,4	14,4	14,4	14,3	0,1	0,1	0,1	0,1	0,1	0,1	0,1	0,0
pw160	Peizerweg 160 (1)	14,4	14,4	14,4	14,4	14,4	14,4	14,5	14,4	14,4	0,1	0,1	0,1	0,1	0,1	0,1	0,1	0,0
pw164	Peizerweg 164a (1)	14,2	14,2	14,2	14,2	14,2	14,2	14,2	14,2	14,2	0,0	0,0	0,0	0,0	0,0	0,0	0,0	0,0

Resultaten GES luchtkwaliteit PM_{10}

Cumulatieve bijdrage wegen

Grenswaarden conform GES-systematiek	redelijk	vrij matig	matig	zeer matig	onvoldoende	ruim onvoldoende	zeer onvoldoende
	< 4 µg/m³	4 - 19 µg/m³	20 - 29 µg/m³	30 - 34 µg/m³	35 -39 µg/m³	40 - 49 µg/m³	≥ 50 µg/m³
GES-score	2	3	4	5	6	7	8

Naam	Omschrijving	Resultaten Luchtkwaliteit, jaargemiddelde concentratie PM_{10} per scenario [µg/m³]									Toe-/afname luchtkwaliteit ten opzichte van scenario 2030_autooom [µg/m³]							
		2030 autonoom	2030 laag	2030 laag_RW	2030 midden	2030 hoog	2030 hoog_RW	2030 hoog_evnm	2030 hoog_Held3	2030 noord	2030 laag	2030 laag_RW	2030 midden	2030 hoog	2030 hoog_RW	2030 hoog_evnm	2030 hoog_Held3	2030 noord
pw166	Peizerweg 166-1-10 (10)	14,2	14,2	14,2	14,2	14,2	14,2	14,2	14,2	14,2	0,0	0,0	0,0	0,0	0,0	0,0	0,0	0,0
pw172	Peizerweg 172 (1)	14,3	14,3	14,3	14,3	14,3	14,3	14,3	14,3	14,3	0,0	0,0	0,0	0,0	0,0	0,0	0,0	0,0
pw178	Peizerweg 178 (1)	14,3	14,3	14,3	14,3	14,3	14,3	14,3	14,3	14,3	0,0	0,0	0,0	0,0	0,0	0,0	0,0	0,0
pw214	Peizerweg 203-229 (27)	14,2	14,2	14,2	14,2	14,2	14,2	14,2	14,2	14,2	0,0	0,0	0,0	0,0	0,0	0,0	0,0	0,0
pw241	Peizerweg 230-245 (16)	14,2	14,2	14,2	14,2	14,2	14,2	14,2	14,2	14,2	0,0	0,0	0,0	0,0	0,0	0,0	0,0	0,0
pw254	Peizerweg 246-260 (15)	14,2	14,2	14,2	14,2	14,2	14,2	14,2	14,2	14,2	0,0	0,0	0,0	0,0	0,0	0,0	0,0	0,0
pw261	Peizerweg 261 1 (1)	14,3	14,3	14,3	14,3	14,3	14,3	14,3	14,3	14,3	0,0	0,0	0,0	0,0	0,0	0,0	0,0	0,0
pw261	Peizerweg 261a (1)	14,2	14,3	14,3	14,3	14,3	14,3	14,3	14,3	14,3	0,0	0,0	0,0	0,1	0,1	0,1	0,1	0,0
pw261	Peizerweg 261 (1)	14,2	14,3	14,3	14,3	14,3	14,3	14,3	14,3	14,3	0,0	0,0	0,0	0,0	0,0	0,0	0,0	0,0
pw261	Peizerweg 261b (1)	14,2	14,3	14,3	14,3	14,3	14,3	14,3	14,3	14,3	0,0	0,0	0,0	0,0	0,0	0,0	0,0	0,0
pw262	Peizerweg 262 (1)	14,3	14,3	14,3	14,4	14,4	14,4	14,4	14,4	14,3	0,1	0,1	0,1	0,1	0,1	0,1	0,1	0,0
pw268	Peizerweg 264-273 (11)	14,3	14,3	14,3	14,4	14,4	14,4	14,4	14,4	14,3	0,1	0,1	0,1	0,1	0,1	0,1	0,1	0,0
pw277	Peizerweg 274-280 (7)	14,3	14,3	14,3	14,3	14,3	14,3	14,3	14,3	14,3	0,0	0,0	0,1	0,1	0,1	0,1	0,1	0,0
pw284	Peizerweg 281-288 (7)	14,3	14,3	14,3	14,3	14,3	14,3	14,3	14,3	14,3	0,1	0,1	0,1	0,1	0,1	0,1	0,1	0,0
pw290	Peizerweg 290-297 (8)	14,2	14,3	14,3	14,3	14,3	14,3	14,3	14,3	14,3	0,0	0,0	0,0	0,1	0,1	0,1	0,1	0,0
rb27	Het Roege Bos 1-53 (9)	14,3	14,3	14,3	14,3	14,3	14,3	14,3	14,3	14,3	0,0	0,0	0,0	0,0	0,0	0,0	0,0	0,0
sl025	Siersteenlaan 1-59 vd 00-	14,7	14,7	14,8	14,7	14,7	14,8	14,7	14,7	14,7	0,0	0,0	0,0	0,0	0,1	0,0	0,0	0,0
sl085	Siersteenlaan 61-119 vd 0	14,7	14,7	14,7	14,7	14,7	14,7	14,7	14,7	14,7	0,0	0,0	0,0	0,0	0,0	0,0	0,0	0,0
sl145	Siersteenlaan 121-179 vd	14,7	14,7	14,8	14,7	14,7	14,8	14,7	14,7	14,7	0,0	0,0	0,0	0,0	0,0	0,0	0,0	0,0
sl217	Siersteenlaan 217-287 9 v	14,7	14,7	14,7	14,7	14,7	14,7	14,7	14,7	14,7	0,0	0,0	0,0	0,0	0,0	0,0	0,0	0,0
sl289	Siersteenlaan 289-359 9 v	14,3	14,3	14,3	14,3	14,3	14,3	14,3	14,3	14,3	0,0	0,0	0,0	0,0	0,0	0,0	0,0	0,0
sl361	Siersteenlaan 361-373b we	14,3	14,3	14,3	14,3	14,3	14,3	14,3	14,3	14,3	0,0	0,0	0,0	0,0	0,0	0,0	0,0	0,0
sl361	Siersteenlaan 361-373b oo	14,3	14,3	14,3	14,3	14,3	14,3	14,3	14,3	14,3	0,0	0,0	0,0	0,0	0,0	0,0	0,0	0,0
sl401	Siersteenlaan 379-419 (21	14,3	14,3	14,3	14,3	14,3	14,3	14,3	14,3	14,3	0,0	0,0	0,0	0,0	0,0	0,0	0,0	0,0
sl418	Siersteenlaan 418-422 vd	14,7	14,7	14,7	14,7	14,7	14,7	14,7	14,7	14,7	0,0	0,0	0,0	0,0	0,0	0,0	0,0	0,0
sl418	Siersteenlaan 418-422 vd	14,7	14,7	14,7	14,7	14,7	14,7	14,7	14,7	14,7	0,0	0,0	0,0	0,0	0,0	0,0	0,0	0,0
sl418	Siersteenlaan 418-422 vd	14,7	14,7	14,7	14,7	14,7	14,7	14,7	14,7	14,7	0,0	0,0	0,0	0,0	0,0	0,0	0,0	0,0
sl426	Siersteenlaan 426-430 vd	14,7	14,7	14,7	14,7	14,7	14,7	14,7	14,7	14,7	0,0	0,0	0,0	0,0	0,0	0,0	0,0	0,0
sl427	Siersteenlaan 421-435 (8)	14,3	14,3	14,3	14,3	14,3	14,3	14,3	14,3	14,3	0,0	0,0	0,0	0,0	0,0	0,0	0,0	0,0
sl468	Siersteenlaan 468 west vd	14,7	14,7	14,7	14,7	14,7	14,7	14,7	14,7	14,7	0,0	0,0	0,0	0,0	0,0	0,0	0,0	0,0
sl468	Siersteenlaan 468 west vd	14,7	14,7	14,7	14,7	14,7	14,7	14,7	14,7	14,7	0,0	0,0	0,0	0,0	0,0	0,0	0,0	0,0
sl468	Siersteenlaan 468 oost vd	14,7	14,7	14,7	14,7	14,7	14,7	14,7	14,7	14,7	0,0	0,0	0,0	0,0	0,0	0,0	0,0	0,0
sl468	Siersteenlaan 468 oost vd	14,7	14,7	14,7	14,7	14,7	14,7	14,7	14,7	14,7	0,1	0,1	0,0	0,1	0,1	0,1	0,1	0,0
sl468	Siersteenlaan 468 oost vd	14,7	14,7	14,7	14,7	14,7	14,7	14,7	14,7	14,7	0,1	0,1	0,0	0,1	0,1	0,1	0,1	0,0
sl468	Siersteenlaan 468 west vd	14,7	14,7	14,7	14,7	14,7	14,7	14,7	14,7	14,7	0,0	0,0	0,0	0,0	0,0	0,0	0,0	0,0
sl480	Sierstaanlaan 480-480 1 (	14,2	14,2	14,2	14,2	14,3	14,3	14,3	14,2	14,2	0,0	0,0	0,0	0,0	0,0	0,0	0,0	0,0
sl482	Goudlaan 482-484 vd 10-15	14,2	14,2	14,2	14,2	14,3	14,2	14,3	14,2	14,2	0,0	0,0	0,0	0,0	0,0	0,0	0,0	0,0
sl482	Siersteenlaan 482-484 vd	14,2	14,2	14,2	14,2	14,3	14,2	14,3	14,2	14,2	0,0	0,0	0,0	0,0	0,0	0,0	0,0	0,0
sl482	Siersteenlaan 482-484 vd	14,2	14,2	14,2	14,2	14,3	14,2	14,3	14,2	14,2	0,0	0,0	0,0	0,0	0,0	0,0	0,0	0,0
sl500	Siersteenlaan 500-542 vd	14,3	14,3	14,3	14,3	14,3	14,3	14,3	14,3	14,3	0,0	0,0	0,0	0,0	0,0	0,0	0,0	0,0
sl500	Siersteenlaan 500-542 vd	14,3	14,3	14,3	14,3	14,3	14,3	14,3	14,3	14,3	0,0	0,0	0,0	0,0	0,0	0,0	0,0	0,0
sl544	Siersteenlaan 544-586 vd	14,3	14,3	14,3	14,3	14,3	14,3	14,3	14,3	14,3	0,0	0,0	0,0	0,0	0,0	0,0	0,0	0,0
sl544	Siersteenlaan 544-586 vd	14,3	14,3	14,3	14,3	14,3	14,3	14,3	14,3	14,3	0,0	0,0	0,0	0,0	0,0	0,0	0,0	0,0
sl600	Siersteenlaan 600-630 vd	14,3	14,3	14,3	14,3	14,3	14,3	14,3	14,3	14,3	0,0	0,0	0,0	0,0	0,0	0,0	0,0	0,0
sl600	Siersteenlaan 600-630 vd	14,3	14,3	14,3	14,3	14,3	14,3	14,3	14,3	14,3	0,0	0,0	0,0	0,0	0,0	0,0	0,0	0,0
sl632	Siersteenlaan 632-674 vd	14,3	14,3	14,3	14,3	14,3	14,3	14,3	14,3	14,3	0,0	0,0	0,0	0,0	0,0	0,0	0,0	0,0

Resultaten GES luchtkwaliteit PM_{10}

Cumulatieve bijdrage wegen

Grenswaarden conform GES-systematiek	redelijk	vrij matig	matig	zeer matig	onvoldoende	ruim onvoldoende	zeer onvoldoende
	< 4 µg/m³	4 - 19 µg/m³	20 - 29 µg/m³	30 - 34 µg/m³	35 -39 µg/m³	40 - 49 µg/m³	≥ 50 µg/m³
GES-score	2	3	4	5	6	7	8

Naam	Omschrijving	Resultaten Luchtkwaliteit, jaargemiddelde concentratie PM_{10} per scenario [µg/m³]									Toe-/afname luchtkwaliteit ten opzichte van scenario 2030_autooom [µg/m³]							
		2030 autonoom	2030 laag	2030 laag_RW	2030 midden	2030 hoog	2030 hoog_RW	2030 hoog_evnm	2030 hoog_Held3	2030 noord	2030 laag	2030 laag_RW	2030 midden	2030 hoog	2030 hoog_RW	2030 hoog_evnm	2030 hoog_Held3	2030 noord
sl632	Siersteenlaan 632-674 vd	14,3	14,3	14,3	14,3	14,3	14,3	14,3	14,3	14,3	0,0	0,0	0,0	0,0	0,0	0,0	0,0	0,0
sl676	Siersteenlaan 676-718 vd	14,3	14,3	14,3	14,3	14,3	14,3	14,3	14,3	14,3	0,0	0,0	0,0	0,0	0,0	0,0	0,0	0,0
sl676	Siersteenlaan 676-718 vd	14,3	14,3	14,3	14,3	14,3	14,3	14,3	14,3	14,3	0,0	0,0	0,0	0,0	0,0	0,0	0,0	0,0
ts02	Travertijnstraat 2 (1)	14,1	14,1	14,2	14,1	14,1	14,2	14,1	14,1	14,1	0,0	0,1	0,0	0,0	0,1	0,0	0,0	0,0
tss19	Tweede Spoorstraat 1-29 (	14,9	14,9	15,0	14,9	15,0	15,0	15,0	14,9	14,9	0,0	0,1	0,0	0,0	0,1	0,0	0,0	0,0
utd0005	U.T. Delfiaweg 5 (1)	14,1	14,2	14,1	14,2	14,2	14,2	14,2	14,2	14,1	0,0	0,0	0,0	0,1	0,0	0,1	0,1	0,0
utd1003	U.T. Delfiaweg 1001-1005	14,1	14,1	14,1	14,1	14,1	14,1	14,1	14,1	14,1	0,0	0,0	0,0	0,0	0,0	0,0	0,0	0,0
utd1006	U.T. Delfiaweg 1006-1007	14,1	14,1	14,1	14,1	14,1	14,1	14,1	14,1	14,1	0,0	0,0	0,0	0,0	0,0	0,0	0,0	0,0
utd1010	U.T. Delfiaweg 1008-1011	14,1	14,1	14,1	14,1	14,1	14,1	14,1	14,1	14,1	0,0	0,0	0,0	0,0	0,0	0,0	0,0	0,0
vl010	Verzetsstrijderslaan 10-5	14,5	14,5	14,5	14,5	14,5	14,6	14,5	14,5	14,5	0,0	0,1	0,1	0,1	0,1	0,1	0,1	0,0
vl052	Verzetsstrijderslaan 52-9	14,5	14,5	14,5	14,5	14,5	14,6	14,5	14,5	14,5	0,1	0,1	0,1	0,1	0,1	0,1	0,1	0,0
vl094	Verzetsstrijderslaan 94-1	14,5	14,5	14,5	14,5	14,5	14,6	14,6	14,5	14,5	0,1	0,1	0,1	0,1	0,1	0,1	0,1	0,1
vl136	Verzetsstrijderslaan 136-	14,5	14,5	14,6	14,6	14,6	14,6	14,6	14,6	14,5	0,1	0,1	0,1	0,1	0,1	0,1	0,1	0,1
vl178	Verzetsstrijderslaan 178-	14,5	14,6	14,6	14,6	14,6	14,7	14,6	14,6	14,6	0,1	0,1	0,1	0,1	0,2	0,1	0,1	0,1
vl220	Verzetsstrijderslaan 220	14,3	14,5	14,5	14,5	14,5	14,5	14,5	14,5	14,5	0,2	0,2	0,2	0,2	0,2	0,2	0,2	0,2
vs002	Veldspaatstraat vd 01-03	14,6	14,6	14,6	14,6	14,6	14,6	14,6	14,6	14,6	0,0	0,0	0,0	0,0	0,0	0,0	0,0	0,0
vs116	Veldspaatstraat 116-368 6	14,2	14,2	14,2	14,2	14,2	14,2	14,2	14,2	14,2	0,0	0,0	0,0	0,0	0,0	0,0	0,0	0,0
vs116	Veldspaatstraat 116-368 6	14,2	14,3	14,2	14,3	14,3	14,3	14,3	14,2	14,2	0,0	0,0	0,0	0,0	0,0	0,0	0,0	0,0
wrs02	W. Reindersstraat 1-5 (5)	14,4	14,4	14,4	14,4	14,4	14,4	14,4	14,4	14,4	0,0	0,0	0,1	0,1	0,1	0,1	0,1	0,0
wvs01	W. Valkstraat 1 (1)	14,3	14,3	14,3	14,4	14,4	14,4	14,4	14,4	14,3	0,0	0,0	0,0	0,0	0,0	0,0	0,1	0,0
wvs02	W. Valkstraat 2 (1)	14,3	14,3	14,3	14,3	14,3	14,3	14,3	14,3	14,3	0,0	0,0	0,0	0,1	0,0	0,1	0,1	0,0
wvs49	W. Valkstraat 49 (1)	14,3	14,3	14,3	14,3	14,3	14,3	14,3	14,4	14,3	0,0	0,0	0,1	0,1	0,1	0,1	0,1	0,0
ww07	Westerwoldelaan 5-7 (3)	14,2	14,3	14,3	14,3	14,3	14,3	14,3	14,3	14,3	0,0	0,0	0,0	0,0	0,0	0,0	0,0	0,0
ww10	Westerwoldelaan 8-13 (6)	14,2	14,3	14,3	14,3	14,3	14,3	14,3	14,3	14,3	0,0	0,0	0,0	0,0	0,0	0,0	0,0	0,0
zh18	Zilverhof 11-18 (8)	14,6	14,6	14,6	14,6	14,6	14,7	14,6	14,6	14,6	0,0	0,1	0,0	0,0	0,1	0,0	0,0	0,0
zl06	Zandsteenlaan 6-8a (4)	14,6	14,6	14,6	14,6	14,6	14,7	14,6	14,6	14,6	0,0	0,1	0,0	0,0	0,1	0,0	0,0	0,0
zl09	Zandsteenlaan 9-15 (4)	14,6	14,6	14,6	14,6	14,6	14,6	14,6	14,6	14,6	0,0	0,0	0,0	0,0	0,1	0,0	0,0	0,0
zl10	Zandsteenlaan 10 (1)	14,6	14,6	14,7	14,6	14,6	14,7	14,6	14,6	14,6	0,0	0,1	0,0	0,0	0,1	0,0	0,0	0,0
zl41	Zilverlaan 41 (1)	14,7	14,7	14,7	14,7	14,7	14,7	14,7	14,7	14,7	0,0	0,0	0,0	0,0	0,0	0,0	0,0	0,0
zs02	Zwinglistraat 1 en 2 (2)	14,2	14,2	14,2	14,2	14,2	14,2	14,2	14,2	14,2	0,0	0,0	0,0	0,0	0,0	0,0	0,0	0,0
zw076	Zuiderweg 74-78 (7)	14,4	14,4	14,4	14,4	14,4	14,4	14,4	14,4	14,4	0,0	0,0	0,0	0,0	0,0	0,0	0,0	0,0
zw118	Zuiderweg 82 en 118 (2)	14,3	14,3	14,3	14,3	14,3	14,3	14,3	14,3	14,3	0,0	0,0	0,0	0,0	0,0	0,0	0,0	0,0
zw525	Zuiderweg 525 (7)	14,4	14,4	14,4	14,4	14,4	14,4	14,4	14,4	14,4	0,0	0,0	0,0	0,0	0,0	0,0	0,0	0,0

Resultaten GES luchtkwaliteit $PM_{2,5}$

Cumulatieve bijdrage wegen

Grenswaarden conform GES-systematiek	redelijk	vrij matig	matig	zeer matig	onvoldoende	ruim onvoldoende	zeer onvoldoende
	< 2 µg/m³	2 - 9 µg/m³	10 - 14 µg/m³	15 - 19 µg/m³	20 -24 µg/m³	25 - 29 µg/m³	≥ 30 µg/m³
GES-score	2	3	4	5	6	7	8

Naam	Omschrijving	Resultaten Luchtkwaliteit, jaargemiddelde concentratie $PM_{2,5}$ per scenario [µg/m³]									Toe-/afname luchtkwaliteit ten opzichte van scenario 2030_autooom [µg/m³]							
		2030 autonoom	2030 laag	2030 laag_RW	2030 midden	2030 hoog	2030 hoog_RW	2030 hoog_evnm	2030 hoog_Held3	2030 noord	2030 laag	2030 laag_RW	2030 midden	2030 hoog	2030 hoog_RW	2030 hoog_evnm	2030 hoog_Held3	2030 noord
ahl29	A. Hahnlaan 1-51 (19)	7,8	7,8	7,8	7,8	7,8	7,8	7,8	7,8	7,8	0,0	0,0	0,0	0,0	0,0	0,0	0,0	0,0
al02	Arduinlaan 2 vd 00-03 (5)	7,9	7,9	7,9	7,9	7,9	7,9	7,9	7,9	7,9	0,0	0,0	0,0	0,0	0,0	0,0	0,0	0,0
ams16	Anselmusstraat 11 en 16 (	7,6	7,6	7,6	7,6	7,6	7,6	7,6	7,6	7,6	0,0	0,0	0,0	0,0	0,0	0,0	0,0	0,0
aos105	A. van Ostadestraat 105-2	8,2	8,3	8,3	8,3	8,3	8,3	8,3	8,3	8,3	0,0	0,0	0,0	0,0	0,0	0,0	0,0	0,0
aos207	A. van Ostadestraat 207-2	8,3	8,3	8,3	8,3	8,3	8,3	8,3	8,3	8,3	0,0	0,0	0,0	0,0	0,0	0,0	0,0	0,0
aos25	A. van Ostadestraat 25-47	8,2	8,3	8,3	8,3	8,3	8,3	8,3	8,3	8,3	0,0	0,0	0,0	0,0	0,0	0,0	0,0	0,0
ar37	A. de Ruyterlaan 37 (1)	8,2	8,4	8,4	8,4	8,4	8,4	8,4	8,4	8,4	0,2	0,2	0,2	0,2	0,2	0,2	0,2	0,1
ar39	A. de Ruyterlaan 39 (1)	8,2	8,4	8,4	8,4	8,4	8,4	8,4	8,4	8,4	0,1	0,1	0,1	0,1	0,1	0,1	0,1	0,1
as02	Augustinusstraat 1 en 2 (	7,6	7,6	7,6	7,6	7,6	7,6	7,6	7,6	7,6	0,0	0,0	0,0	0,0	0,0	0,0	0,0	0,0
aw50	Aweg 44-51c (19)	8,3	8,3	8,4	8,3	8,3	8,4	8,3	8,4	8,3	0,0	0,0	0,0	0,0	0,0	0,0	0,0	0,0
bhs02	Bonhoefferstraat 1 en 2 (	7,6	7,6	7,6	7,6	7,6	7,6	7,6	7,6	7,6	0,0	0,0	0,0	0,0	0,0	0,0	0,0	0,0
bs31	Briljantstraat 01 en 31 (	7,9	7,9	7,9	7,9	7,9	7,9	7,9	7,9	7,9	0,0	0,0	0,0	0,0	0,0	0,0	0,0	0,0
bs47	Barnsteeenstraat 47 (1)	7,9	7,9	7,9	7,9	7,9	7,9	7,9	7,9	7,9	0,0	0,0	0,0	0,0	0,0	0,0	0,0	0,0
bs50	Barnsteeenstraat 50 (1)	7,9	7,9	7,9	7,9	7,9	7,9	7,9	7,9	7,9	0,0	0,0	0,0	0,0	0,0	0,0	0,0	0,0
dc02	De Cockstraat 1 en 2 (2)	7,6	7,6	7,6	7,6	7,6	7,6	7,6	7,6	7,6	0,0	0,0	0,0	0,0	0,0	0,0	0,0	0,0
dh02	De Held 2 (1)	7,6	7,6	7,6	7,6	7,6	7,6	7,6	7,6	7,6	0,0	0,0	0,0	0,0	0,0	0,0	0,0	0,0
dh04	De Held 4 (1)	7,6	7,6	7,6	7,6	7,6	7,6	7,6	7,6	7,6	0,0	0,0	0,0	0,0	0,0	0,0	0,0	0,0
dh31	De Held 1-59 (30)	7,6	7,6	7,6	7,6	7,6	7,6	7,6	7,6	7,6	0,0	0,0	0,0	0,0	0,0	0,0	0,0	0,0
dh61	De Held 61-129 vd 01-03 (	7,6	7,6	7,6	7,6	7,6	7,6	7,6	7,6	7,6	0,0	0,0	0,0	0,0	0,0	0,0	0,0	0,0
dh61	De Held 61-129 vd 04-07 (	7,6	7,6	7,6	7,6	7,6	7,6	7,6	7,6	7,6	0,0	0,0	0,0	0,0	0,0	0,0	0,0	0,0
dk74	De Kring 74a-76 (3)	7,6	7,6	7,6	7,6	7,6	7,6	7,6	7,6	7,6	0,0	0,0	0,0	0,0	0,0	0,0	0,0	0,0
dk86	De Kring 76b-170 (12)	7,7	7,7	7,7	7,7	7,7	7,7	7,7	7,7	7,7	0,0	0,0	0,0	0,0	0,0	0,0	0,0	0,0
dl014	Diamantlaan 14 (1)	7,5	7,5	7,5	7,5	7,5	7,5	7,5	7,5	7,5	0,0	0,0	0,0	0,0	0,0	0,0	0,0	0,0
dl016	Diamantlaan 16 (1)	7,5	7,5	7,5	7,5	7,5	7,5	7,5	7,5	7,5	0,0	0,0	0,0	0,0	0,0	0,0	0,0	0,0
dl022	Diamantlaan 22-56 vd 01-0	7,9	7,9	7,9	7,9	7,9	7,9	7,9	7,9	7,9	0,0	0,0	0,0	0,0	0,0	0,0	0,0	0,0
dl027	Diamantlaan 27 (1)	7,9	7,9	7,9	7,9	7,9	7,9	7,9	7,9	7,9	0,0	0,0	0,0	0,0	0,0	0,0	0,0	0,0
dl049	Diamantlaan 49-143 vd 01-	7,9	7,9	7,9	7,9	7,9	7,9	7,9	7,9	7,9	0,0	0,0	0,0	0,0	0,0	0,0	0,0	0,0
dl049	Diamantlaan 49-143 vd 09-	7,9	7,9	7,9	7,9	7,9	7,9	7,9	7,9	7,9	0,0	0,0	0,0	0,0	0,0	0,0	0,0	0,0
dl049	Diamantlaan 49-143 vd 04-	7,9	7,9	7,9	7,9	7,9	7,9	7,9	7,9	7,9	0,0	0,0	0,0	0,0	0,0	0,0	0,0	0,0
dl096	Diamantlaan 96-166 vd 01-	7,9	7,9	7,9	7,9	7,9	7,9	7,9	7,9	7,9	0,0	0,0	0,0	0,0	0,0	0,0	0,0	0,0
dl151	Diamantlaan 151-161 (6)	7,9	7,9	7,9	7,9	7,9	7,9	7,9	7,9	7,9	0,0	0,0	0,0	0,0	0,0	0,0	0,0	0,0
dl163	Diamantlaan 163 (1)	7,9	7,9	7,9	7,9	7,9	7,9	7,9	7,9	7,9	0,0	0,0	0,0	0,0	0,0	0,0	0,0	0,0
dl172	Diamantlaan 172-182 (6)	7,9	7,9	7,9	7,9	7,9	7,9	7,9	7,9	7,9	0,0	0,0	0,0	0,0	0,0	0,0	0,0	0,0
dl175	Diamantlaan 175-175ad (5)	7,9	7,9	7,9	7,9	7,9	7,9	7,9	7,9	7,9	0,0	0,0	0,0	0,0	0,0	0,0	0,0	0,0
dl184	Diamantlaan 184-254 vd 01	7,9	7,9	7,9	7,9	7,9	7,9	7,9	7,9	7,9	0,0	0,0	0,0	0,0	0,0	0,0	0,0	0,0
dl256	Diamantlaan 256-264 (5)	7,8	7,8	7,8	7,8	7,8	7,8	7,8	7,8	7,8	0,0	0,0	0,0	0,0	0,0	0,0	0,0	0,0
dl45	Diamantlaan 45 vd 01-04 (	7,9	7,9	7,9	7,9	7,9	7,9	7,9	7,9	7,9	0,0	0,0	0,0	0,0	0,0	0,0	0,0	0,0
dr73	D. Ruynemanlaan 73 (1)	7,6	7,7	7,7	7,7	7,7	7,7	7,7	7,7	7,7	0,0	0,0	0,0	0,0	0,0	0,0	0,0	0,0
drl08	Drentselaan 8 en 9 (2)	7,6	7,6	7,6	7,6	7,6	7,6	7,6	7,6	7,6	0,0	0,0	0,0	0,0	0,0	0,0	0,0	0,0
drl21	Drentselaan 21 en 22 (2)	7,6	7,6	7,6	7,6	7,6	7,6	7,6	7,6	7,6	0,0	0,0	0,0	0,0	0,0	0,0	0,0	0,0
drl34	Drentselaan 34 en 35 (2)	7,6	7,6	7,6	7,6	7,6	7,6	7,6	7,6	7,6	0,0	0,0	0,0	0,0	0,0	0,0	0,0	0,0
drl43	Drentselaan 43 (1)	7,6	7,6	7,6	7,6	7,6	7,6	7,6	7,6	7,6	0,0	0,0	0,0	0,0	0,0	0,0	0,0	0,0
ds02	Dolomietsraat 2 (1)	7,9	7,9	7,9	7,9	7,9	7,9	7,9	7,9	7,9	0,0	0,0	0,0	0,0	0,0	0,0	0,0	0,0
es02	Eckhartstraat 1 en 2 (2)	7,6	7,6	7,6	7,6	7,6	7,6	7,6	7,6	7,6	0,0	0,0	0,0	0,0	0,0	0,0	0,0	0,0
ess39	Eerste Spoorstraat 39 en	8,3	8,3	8,3	8,3	8,3	8,3	8,3	8,3	8,3	0,0	0,0	0,0	0,0	0,0	0,0	0,0	0,0
ew1007	Energieweg 1003-1011 (4)	8,3	8,3	8,3	8,3	8,3	8,3	8,3	8,3	8,3	0,1	0,1	0,1	0,1	0,1	0,1	0,1	0,1

Resultaten GES luchtkwaliteit $PM_{2,5}$

Cumulatieve bijdrage wegen

Grenswaarden conform GES-systematiek	redelijk	vrij matig	matig	zeer matig	onvoldoende	ruim onvoldoende	zeer onvoldoende
	< 2 µg/m³	2 - 9 µg/m³	10 - 14 µg/m³	15 - 19 µg/m³	20 -24 µg/m³	25 - 29 µg/m³	≥ 30 µg/m³
GES-score	2	3	4	5	6	7	8

Naam	Omschrijving	Resultaten Luchtkwaliteit, jaargemiddelde concentratie $PM_{2,5}$ per scenario [µg/m³]									Toe-/afname luchtkwaliteit ten opzichte van scenario 2030_autooom [µg/m³]							
		2030 autonoom	2030 laag	2030 laag_RW	2030 midden	2030 hoog	2030 hoog_RW	2030 hoog_evnm	2030 hoog_Held3	2030 noord	2030 laag	2030 laag_RW	2030 midden	2030 hoog	2030 hoog_RW	2030 hoog_evnm	2030 hoog_Held3	2030 noord
ew1015	Energieweg 1013-1017 (3)	7,5	7,5	7,5	7,5	7,5	7,5	7,5	7,5	7,5	0,0	0,0	0,0	0,0	0,0	0,0	0,0	0,0
ew1021	Energieweg 1019-1023 (3)	7,5	7,5	7,5	7,5	7,5	7,5	7,5	7,5	7,5	0,0	0,0	0,0	0,0	0,0	0,0	0,0	0,0
ew1027	Energieweg 1025-1029 (3)	7,5	7,5	7,5	7,5	7,5	7,5	7,5	7,5	7,5	0,0	0,0	0,0	0,0	0,0	0,0	0,0	0,0
fw143	Friesestraatweg 143 vd 04	8,1	8,1	8,1	8,1	8,1	8,1	8,1	8,1	8,1	0,0	0,0	0,0	0,0	0,0	0,0	0,0	0,0
fw143	Friesestraatweg 143 vd 00	8,1	8,1	8,1	8,1	8,1	8,1	8,1	8,1	8,1	0,0	0,0	0,0	0,0	0,0	0,0	0,0	0,0
fw181	Friesestraatweg 181 zuid	8,1	8,1	8,1	8,1	8,1	8,1	8,1	8,1	8,1	0,0	0,0	0,0	0,0	0,0	0,0	0,0	0,0
fw181	Friesestraatweg 181 zuid	8,1	8,1	8,1	8,1	8,1	8,1	8,1	8,1	8,1	0,0	0,0	0,0	0,0	0,0	0,0	0,0	0,0
fw181	Friesestraatweg 181 noord	8,1	8,1	8,1	8,1	8,1	8,1	8,1	8,1	8,1	0,0	0,0	0,0	0,0	0,0	0,0	0,0	0,0
fw181	Friesestraatweg 181 noord	8,1	8,1	8,1	8,1	8,1	8,1	8,1	8,1	8,1	0,0	0,0	0,0	0,0	0,0	0,0	0,0	0,0
fw181	Friesestraatweg 181 noord	8,1	8,1	8,1	8,1	8,1	8,1	8,1	8,1	8,1	0,0	0,0	0,0	0,0	0,0	0,0	0,0	0,0
fw181	Friesestraatweg 181 zuid	8,1	8,1	8,1	8,1	8,1	8,1	8,1	8,1	8,1	0,0	0,0	0,0	0,0	0,0	0,0	0,0	0,0
fw197	Friesestraatweg 185-201 4	8,1	8,1	8,1	8,1	8,1	8,1	8,1	8,1	8,1	0,0	0,0	0,0	0,0	0,0	0,0	0,0	0,0
fw205	Friesestraatweg 205-209-3	8,1	8,1	8,1	8,1	8,1	8,1	8,1	8,1	8,1	0,0	0,0	0,0	0,0	0,0	0,0	0,0	0,0
fw213	Friesestraatweg 213a-c vd	8,0	8,0	8,0	8,0	8,0	8,0	8,0	8,0	8,0	0,0	0,0	0,0	0,0	0,0	0,0	0,0	0,0
fw418	Friesestraatweg 418-418a	8,0	8,0	8,0	8,0	8,0	8,0	8,0	8,0	8,0	0,0	0,0	0,0	0,0	0,0	0,0	0,0	0,0
gh37	Groenhof 1-65 (13)	7,7	7,7	7,7	7,7	7,7	7,7	7,7	7,7	7,7	0,0	0,0	0,0	0,0	0,0	0,0	0,0	0,0
gl033	Goudlaan 33-283 vd 01-03	7,9	7,9	7,9	7,9	7,9	7,9	7,9	7,9	7,9	0,0	0,0	0,0	0,0	0,0	0,0	0,0	0,0
gl033	Goudlaan 33-283 vd 04-06	7,9	7,9	7,9	7,9	7,9	7,9	7,9	7,9	7,9	0,0	0,0	0,0	0,0	0,0	0,0	0,0	0,0
gl033	Goudlaan 33-283 vd 07-09	7,9	7,9	7,9	7,9	7,9	7,9	7,9	7,9	7,9	0,0	0,0	0,0	0,0	0,0	0,0	0,0	0,0
gl278	Goudlaan 272-286 (8)	7,9	7,9	7,9	7,9	7,9	7,9	7,9	7,9	7,9	0,0	0,0	0,0	0,0	0,0	0,0	0,0	0,0
gl289	Goudlaan 289 (1)	7,9	8,0	8,0	8,0	8,0	8,0	8,0	8,0	8,0	0,0	0,0	0,0	0,0	0,0	0,0	0,0	0,0
gl289	Goudlaan 289d-e (2)	7,9	7,9	7,9	7,9	7,9	7,9	7,9	7,9	7,9	0,0	0,0	0,0	0,0	0,0	0,0	0,0	0,0
gl301	Goudlaan 301-551 vd 01-03	7,9	7,9	8,0	7,9	7,9	8,0	7,9	7,9	7,9	0,0	0,0	0,0	0,0	0,0	0,0	0,0	0,0
gl301	Goudlaan 301-551 vd 07-09	7,9	7,9	8,0	7,9	7,9	8,0	7,9	7,9	7,9	0,0	0,0	0,0	0,0	0,0	0,0	0,0	0,0
gl301	Goudlaan 301-551 vd 04-06	7,9	7,9	8,0	7,9	7,9	8,0	7,9	7,9	7,9	0,0	0,0	0,0	0,0	0,0	0,0	0,0	0,0
gl563	Goudlaan 563-813 vd 01-03	7,9	7,9	7,9	7,9	7,9	7,9	7,9	7,9	7,9	0,0	0,0	0,0	0,0	0,0	0,0	0,0	0,0
gl563	Goudlaan 563-813 vd 04-06	7,9	7,9	7,9	7,9	7,9	7,9	7,9	7,9	7,9	0,0	0,0	0,0	0,0	0,0	0,0	0,0	0,0
gl563	Goudlaan 563-813 vd 07-09	7,9	7,9	7,9	7,9	7,9	7,9	7,9	7,9	7,9	0,0	0,0	0,0	0,0	0,0	0,0	0,0	0,0
gms28	G. Martensstraat 28 (1)	7,9	7,9	7,9	7,9	7,9	7,9	7,9	7,9	7,9	0,0	0,0	0,0	0,0	0,0	0,0	0,0	0,0
hal32	H. Lodeizenstraat 31 en 3	7,6	7,6	7,6	7,6	7,6	7,6	7,6	7,6	7,6	0,0	0,0	0,0	0,0	0,0	0,0	0,0	0,0
hd0017	Hoendiep 17-29a (18)	8,3	8,3	8,3	8,3	8,3	8,3	8,3	8,3	8,3	0,0	0,0	0,0	0,0	0,0	0,0	0,0	0,0
hd0031	Hoendiep 31-45a (16)	8,3	8,3	8,3	8,3	8,3	8,3	8,3	8,3	8,3	0,0	0,0	0,0	0,0	0,0	0,0	0,0	0,0
hd0047	Hoendiep 47-49a (4)	8,3	8,3	8,3	8,3	8,3	8,3	8,3	8,3	8,3	0,0	0,0	0,0	0,0	0,0	0,0	0,0	0,0
hd0051	Hoendiep 51-51c (4)	8,3	8,3	8,3	8,3	8,3	8,3	8,3	8,3	8,3	0,0	0,0	0,0	0,0	0,0	0,0	0,0	0,0
hd0053	Hoendiep 53-59a (9)	8,3	8,3	8,3	8,3	8,3	8,3	8,4	8,4	8,3	0,0	0,0	0,0	0,0	0,0	0,0	0,0	0,0
hd0061	Hoendiep 61-81a (31)	8,3	8,3	8,3	8,3	8,3	8,3	8,3	8,3	8,3	0,1	0,1	0,1	0,1	0,1	0,1	0,1	0,0
hd0083	Hoendiep 83-89 (4)	8,3	8,4	8,4	8,4	8,4	8,4	8,4	8,4	8,4	0,0	0,1	0,1	0,1	0,1	0,1	0,1	0,0
hd0091	Hoendiep 91 (1)	8,3	8,4	8,4	8,4	8,4	8,4	8,4	8,4	8,4	0,1	0,1	0,1	0,1	0,1	0,1	0,1	0,0
hd0095	Hoendiep 95-95s vd 00-03	8,3	8,4	8,4	8,4	8,4	8,4	8,4	8,4	8,4	0,1	0,1	0,1	0,1	0,1	0,1	0,1	0,1
hd0108	Hoendiep 108-111 (4)	7,5	7,5	7,5	7,5	7,5	7,5	7,5	7,5	7,5	0,0	0,0	0,0	0,0	0,0	0,0	0,0	0,0
hd0136	Hoendiep 135-138 (4)	7,5	7,5	7,5	7,5	7,5	7,5	7,5	7,5	7,5	0,0	0,0	0,0	0,0	0,0	0,0	0,0	0,0
hd0140	Hoendiep 140-142 (3)	7,5	7,5	7,5	7,5	7,5	7,5	7,5	7,5	7,5	0,0	0,0	0,0	0,0	0,0	0,0	0,0	0,0
hd0147	Hoendiep 143-147 (5)	7,6	7,6	7,6	7,6	7,6	7,6	7,6	7,6	7,6	0,0	0,0	0,0	0,0	0,0	0,0	0,0	0,0
hd0151	Hoendiep 151 (1)	7,6	7,6	7,6	7,6	7,6	7,6	7,6	7,6	7,6	0,0	0,0	0,0	0,0	0,0	0,0	0,0	0,0
hd0154	Hoendiep 154-155 (2)	7,5	7,5	7,5	7,5	7,5	7,6	7,6	7,6	7,5	0,0	0,0	0,0	0,0	0,0	0,0	0,0	0,0
hd0156	Hoendiep 156-156c (4)	7,5	7,6	7,6	7,6	7,6	7,6	7,6	7,6	7,6	0,0	0,0	0,0	0,0	0,0	0,0	0,0	0,0

Resultaten GES luchtkwaliteit $PM_{2,5}$

Cumulatieve bijdrage wegen

Grenswaarden conform GES-systematiek	redelijk	vrij matig	matig	zeer matig	onvoldoende	ruim onvoldoende	zeer onvoldoende
	< 2 µg/m³	2 - 9 µg/m³	10 - 14 µg/m³	15 - 19 µg/m³	20 -24 µg/m³	25 - 29 µg/m³	≥ 30 µg/m³
GES-score	2	3	4	5	6	7	8

Naam	Omschrijving	Resultaten Luchtkwaliteit, jaargemiddelde concentratie $PM_{2,5}$ per scenario [µg/m³]									Toe-/afname luchtkwaliteit ten opzichte van scenario 2030_autooom [µg/m³]							
		2030 autonoom	2030 laag	2030 laag_RW	2030 midden	2030 hoog	2030 hoog_RW	2030 hoog_evnm	2030 hoog_Held3	2030 noord	2030 laag	2030 laag_RW	2030 midden	2030 hoog	2030 hoog_RW	2030 hoog_evnm	2030 hoog_Held3	2030 noord
hd0158	Hoendiep 158 (1)	7,5	7,6	7,6	7,6	7,6	7,6	7,6	7,6	7,5	0,0	0,0	0,0	0,0	0,0	0,0	0,0	0,0
hd0175	Hoendiep 175-177 (4)	7,8	7,8	7,8	7,8	7,8	7,8	7,8	7,8	7,8	0,0	0,0	0,0	0,0	0,0	0,0	0,0	0,0
hd0210	Hoendiep 210-212 (3)	7,8	7,9	7,8	7,9	7,9	7,8	7,9	7,9	7,8	0,0	0,0	0,0	0,0	0,0	0,0	0,0	0,0
hd0214	Hoendiep 214 (2)	7,8	7,8	7,8	7,8	7,8	7,8	7,8	7,8	7,8	0,0	0,0	0,0	0,0	0,0	0,0	0,0	0,0
hd1011	Hoendiep 1001-1013 (6)	8,3	8,3	8,3	8,3	8,3	8,3	8,3	8,3	8,3	0,0	0,0	0,0	0,0	0,0	0,0	0,0	0,0
hd1021	Hoendiep 1015-1029 (9)	8,3	8,3	8,3	8,3	8,3	8,3	8,3	8,3	8,3	0,0	0,0	0,0	0,0	0,0	0,0	0,0	0,0
hd1035	Hoendiep 1030-1043 (8)	8,3	8,3	8,3	8,3	8,3	8,3	8,3	8,3	8,3	0,1	0,1	0,1	0,1	0,1	0,1	0,1	0,0
hd1049	Hoendiep 1045-1053 (3)	8,3	8,4	8,4	8,4	8,4	8,4	8,4	8,4	8,4	0,1	0,1	0,1	0,1	0,1	0,1	0,1	0,1
hl01	Hunsingolaan 1a (1)	7,5	7,6	7,6	7,6	7,6	7,6	7,6	7,6	7,5	0,0	0,0	0,0	0,0	0,0	0,0	0,0	0,0
hls01	H. Leemhuisstraat 1 (1)	7,7	7,7	7,7	7,7	7,7	7,7	7,7	7,7	7,7	0,0	0,0	0,0	0,0	0,0	0,0	0,0	0,0
hs56	Van Heemskerckstraat 56 (	8,2	8,3	8,4	8,3	8,3	8,4	8,4	8,3	8,3	0,1	0,1	0,1	0,1	0,1	0,1	0,1	0,1
hv04	H. de Vriesstraat 2-5 (4)	7,7	7,7	7,7	7,7	7,7	7,7	7,8	7,8	7,7	0,0	0,0	0,0	0,0	0,0	0,0	0,0	0,0
hv07	H. de Vriesstraat 6-9 (4)	7,8	7,8	7,8	7,8	7,8	7,8	7,8	7,8	7,8	0,0	0,0	0,0	0,0	0,0	0,0	0,0	0,0
hv10	H. de Vriesstraat 10-13 (	7,8	7,8	7,8	7,8	7,8	7,8	7,8	7,8	7,8	0,0	0,0	0,0	0,0	0,0	0,0	0,0	0,0
jas02	J. Schorerstraat 1 en 2 (	7,6	7,6	7,6	7,6	7,6	7,6	7,6	7,6	7,6	0,0	0,0	0,0	0,0	0,0	0,0	0,0	0,0
jas79	J. Schorerstraat 79 en 82	7,6	7,6	7,6	7,6	7,6	7,6	7,6	7,6	7,6	0,0	0,0	0,0	0,0	0,0	0,0	0,0	0,0
jd033	J. Dijkstralaan 25-39 (8)	7,7	7,7	7,7	7,7	7,7	7,7	7,7	7,7	7,7	0,0	0,0	0,0	0,0	0,0	0,0	0,0	0,0
jd036	J. Dijkstralaan 36 (1)	7,7	7,7	7,7	7,7	7,7	7,7	7,7	7,7	7,7	0,0	0,0	0,0	0,0	0,0	0,0	0,0	0,0
jd085	J. Dijkstralaan 85 (1)	7,6	7,7	7,7	7,7	7,7	7,7	7,7	7,7	7,7	0,0	0,0	0,0	0,0	0,0	0,0	0,0	0,0
jf046	J. Faberlaan 46 (1)	7,7	7,7	7,7	7,7	7,7	7,7	7,7	7,7	7,7	0,0	0,0	0,0	0,0	0,0	0,0	0,0	0,0
jf053	J. Faberlaan 45-57 (9)	7,7	7,7	7,7	7,7	7,7	7,7	7,7	7,7	7,7	0,0	0,0	0,0	0,0	0,0	0,0	0,0	0,0
jf071	J. Faberlaan 63-81 (10)	7,7	7,7	7,7	7,7	7,7	7,7	7,7	7,7	7,7	0,0	0,0	0,0	0,0	0,0	0,0	0,0	0,0
jf093	J. Faberlaan 83-99 (9)	7,7	7,7	7,7	7,7	7,7	7,7	7,7	7,7	7,7	0,0	0,0	0,0	0,0	0,0	0,0	0,0	0,0
jf111	J. Faberlaan 101-119 (10)	7,7	7,7	7,7	7,7	7,7	7,7	7,7	7,7	7,7	0,0	0,0	0,0	0,0	0,0	0,0	0,0	0,0
jh16	J. I. de Haanstraat 2-32	7,6	7,6	7,6	7,6	7,6	7,6	7,6	7,6	7,6	0,0	0,0	0,0	0,0	0,0	0,0	0,0	0,0
jh96	J. I. de Haanstraat 96 (1	7,6	7,6	7,6	7,6	7,6	7,6	7,6	7,6	7,6	0,0	0,0	0,0	0,0	0,0	0,0	0,0	0,0
jrs73	J. van Ruysdaelstraat 73	8,2	8,3	8,3	8,3	8,3	8,3	8,3	8,3	8,3	0,1	0,1	0,1	0,1	0,1	0,1	0,1	0,1
jrs97	J. van Ruysdaelstraat 85	8,2	8,3	8,3	8,3	8,3	8,3	8,3	8,3	8,3	0,1	0,1	0,1	0,1	0,1	0,1	0,1	0,1
js60	Jadestraat 44 en 60 (2)	7,9	7,9	7,9	7,9	7,9	7,9	7,9	7,9	7,9	0,0	0,0	0,0	0,0	0,0	0,0	0,0	0,0
jz02	J. van Zwedenlaan 2 (1)	7,7	7,7	7,7	7,7	7,7	7,7	7,7	7,7	7,7	0,0	0,0	0,0	0,0	0,0	0,0	0,0	0,0
jz09	J. van Zwedenlaan 3a-11 (	7,7	7,7	7,7	7,7	7,7	7,7	7,7	7,8	7,7	0,0	0,0	0,0	0,0	0,0	0,0	0,1	0,0
jzs23	J. van der Zeestraat 1-37	7,8	7,8	7,8	7,8	7,9	7,9	7,9	7,9	7,8	0,0	0,0	0,0	0,0	0,0	0,0	0,0	0,0
kd16	Kliefdiep 2-28 (14)	7,6	7,6	7,6	7,6	7,6	7,6	7,6	7,6	7,6	0,0	0,0	0,0	0,0	0,0	0,0	0,0	0,0
kes021	Kerkstraat 9-45 (21)	7,8	7,9	7,9	7,9	7,9	7,9	7,9	7,9	7,9	0,0	0,0	0,0	0,0	0,0	0,0	0,0	0,0
kes034	Kerkstraat 2-40 (13)	7,8	7,9	7,9	7,9	7,9	7,9	7,9	7,9	7,9	0,0	0,0	0,0	0,0	0,0	0,0	0,0	0,0
kes049	Kerkstraat 47-53 (4)	7,8	7,9	7,9	7,9	7,9	7,9	7,9	7,9	7,9	0,0	0,0	0,0	0,0	0,0	0,0	0,0	0,0
kes054	Kerkstraat 46-80 (24)	7,8	7,8	7,8	7,8	7,8	7,8	7,8	7,9	7,8	0,0	0,0	0,0	0,0	0,0	0,0	0,0	0,0
kes117	Kerkstraat 65-153 (40)	7,7	7,7	7,7	7,7	7,7	7,7	7,7	7,8	7,7	0,0	0,0	0,0	0,0	0,0	0,0	0,0	0,0
kes148	Kerkstraat 80c-188 (59)	7,7	7,7	7,7	7,7	7,7	7,7	7,7	7,7	7,7	0,0	0,0	0,0	0,0	0,0	0,0	0,0	0,0
kes163	Kerkstraat 157-167 (8)	7,7	7,7	7,7	7,7	7,7	7,7	7,7	7,7	7,7	0,0	0,0	0,0	0,0	0,0	0,0	0,0	0,0
kes192	Kerkstraat 190-194 (3)	7,7	7,7	7,7	7,7	7,7	7,7	7,7	7,7	7,7	0,0	0,0	0,0	0,0	0,0	0,0	0,0	0,0
kl184	Kornalijnlaan 194-204 vd	7,6	7,6	7,6	7,6	7,6	7,6	7,6	7,6	7,6	0,0	0,0	0,0	0,0	0,0	0,0	0,0	0,0
ks04	Koperstraat 4 (1)	7,9	7,9	7,9	7,9	7,9	7,9	7,9	7,9	7,9	0,0	0,0	0,0	0,0	0,0	0,0	0,0	0,0
ks23	Kobaltstraat 23 (1)	7,9	7,9	7,9	7,9	7,9	7,9	7,9	7,9	7,9	0,0	0,0	0,0	0,0	0,0	0,0	0,0	0,0
kw57	Koeriersterweg 57-71 vd 0	7,6	7,6	7,6	7,6	7,6	7,6	7,6	7,6	7,6	0,0	0,0	0,0	0,0	0,0	0,0	0,0	0,0
ls02	Lutherstraat 1 en 2 (2)	7,6	7,6	7,6	7,6	7,6	7,6	7,6	7,6	7,6	0,0	0,0	0,0	0,0	0,0	0,0	0,0	0,0

Resultaten GES luchtkwaliteit $PM_{2,5}$

Cumulatieve bijdrage wegen

Grenswaarden conform GES-systematiek	redelijk	vrij matig	matig	zeer matig	onvoldoende	ruim onvoldoende	zeer onvoldoende
	< 2 µg/m³	2 - 9 µg/m³	10 - 14 µg/m³	15 - 19 µg/m³	20 -24 µg/m³	25 - 29 µg/m³	≥ 30 µg/m³
GES-score	2	3	4	5	6	7	8

Naam	Omschrijving	Resultaten Luchtkwaliteit, jaargemiddelde concentratie $PM_{2,5}$ per scenario [µg/m³]									Toe-/afname luchtkwaliteit ten opzichte van scenario 2030_autooom [µg/m³]							
		2030 autonoom	2030 laag	2030 laag_RW	2030 midden	2030 hoog	2030 hoog_RW	2030 hoog_evnm	2030 hoog_Held3	2030 noord	2030 laag	2030 laag_RW	2030 midden	2030 hoog	2030 hoog_RW	2030 hoog_evnm	2030 hoog_Held3	2030 noord
lw01	Leegeweg 1-1 48 (9)	7,6	7,6	7,6	7,6	7,6	7,6	7,6	7,6	7,6	0,0	0,0	0,0	0,0	0,0	0,0	0,0	0,0
lw04a	Leegeweg 4 - 4 2 (5)	7,6	7,6	7,6	7,6	7,6	7,6	7,6	7,6	7,6	0,0	0,0	0,0	0,0	0,0	0,0	0,0	0,0
lw04b	Leegeweg 4 6 en 4 4 (2)	7,6	7,6	7,6	7,6	7,6	7,6	7,6	7,6	7,6	0,0	0,0	0,0	0,0	0,0	0,0	0,0	0,0
lw11	Leegeweg 3-15 (15)	7,7	7,7	7,7	7,7	7,7	7,7	7,7	7,8	7,7	0,0	0,0	0,0	0,0	0,0	0,0	0,0	0,0
lw16	Leegeweg 8-34 (13)	7,7	7,7	7,7	7,7	7,7	7,7	7,7	7,7	7,7	0,0	0,0	0,0	0,0	0,0	0,0	0,0	0,0
lw29	Leegeweg 17-39 (13)	7,7	7,7	7,7	7,7	7,7	7,7	7,7	7,7	7,7	0,0	0,0	0,0	0,0	0,0	0,0	0,0	0,0
mgs02	Magnusstraat 1 en 2 (2)	7,6	7,6	7,6	7,6	7,6	7,6	7,6	7,6	7,6	0,0	0,0	0,0	0,0	0,0	0,0	0,0	0,0
ml001	Metaallaan 1-251 vd 07-09	7,9	7,9	8,0	7,9	7,9	8,0	7,9	7,9	7,9	0,0	0,0	0,0	0,0	0,0	0,0	0,0	0,0
ml001	Metaallaan 1-251 vd 01-03	7,9	7,9	8,0	7,9	7,9	8,0	7,9	7,9	7,9	0,0	0,0	0,0	0,0	0,0	0,0	0,0	0,0
ml001	Metaallaan 1-251 vd 04-06	7,9	7,9	8,0	7,9	7,9	8,0	7,9	7,9	7,9	0,0	0,0	0,0	0,0	0,0	0,0	0,0	0,0
ml004	Metaallaan 4-18 (8)	7,9	7,9	7,9	7,9	7,9	7,9	7,9	7,9	7,9	0,0	0,0	0,0	0,0	0,0	0,0	0,0	0,0
ml020	Metaallaan 20-34 (8)	7,9	7,9	7,9	7,9	7,9	7,9	7,9	7,9	7,9	0,0	0,0	0,0	0,0	0,0	0,0	0,0	0,0
ml042	Metaallaan 36-50 (8)	7,9	7,9	7,9	7,9	7,9	7,9	7,9	7,9	7,9	0,0	0,0	0,0	0,0	0,0	0,0	0,0	0,0
ml255	Metaallaan 255 (1)	7,9	7,9	7,9	7,9	7,9	7,9	7,9	7,9	7,9	0,0	0,0	0,0	0,0	0,0	0,0	0,0	0,0
ml261	Metaallaan 261-271 (6)	7,9	7,9	7,9	7,9	7,9	7,9	7,9	7,9	7,9	0,0	0,0	0,0	0,0	0,0	0,0	0,0	0,0
ml273	Metaallaan 273-283 (6)	7,9	7,9	7,9	7,9	7,9	7,9	7,9	7,9	7,9	0,0	0,0	0,0	0,0	0,0	0,0	0,0	0,0
ml285	Metaallaan 285-295 (6)	7,9	7,9	7,9	7,9	7,9	7,9	7,9	7,9	7,9	0,0	0,0	0,0	0,0	0,0	0,0	0,0	0,0
ms24	Mangaanstraat 24 (1)	7,9	7,9	7,9	7,9	7,9	7,9	7,9	7,9	7,9	0,0	0,0	0,0	0,0	0,0	0,0	0,0	0,0
ne39	N. Engelschmanstraat 39 e	7,6	7,6	7,6	7,6	7,6	7,6	7,6	7,6	7,6	0,0	0,0	0,0	0,0	0,0	0,0	0,0	0,0
nw01	Noodweg 1a en 1b (2)	7,7	7,7	7,7	7,7	7,7	7,7	7,7	7,6	7,7	0,0	0,0	0,0	0,0	0,0	0,0	0,0	0,0
nw04	Noodweg 2-6 (5)	7,6	7,6	7,6	7,6	7,6	7,6	7,6	7,6	7,6	0,0	0,0	0,0	0,0	0,0	0,0	0,0	0,0
os16	Opaalstraat 16 (1)	7,9	7,9	7,9	7,9	7,9	7,9	7,9	7,9	7,9	0,0	0,0	0,0	0,0	0,0	0,0	0,0	0,0
pps23	P. Potterstraat 23 (1)	8,2	8,3	8,3	8,3	8,3	8,3	8,3	8,3	8,3	0,1	0,1	0,1	0,1	0,1	0,1	0,1	0,1
pps72	P. Potterstraat 72-196 vd	8,3	8,3	8,3	8,3	8,3	8,3	8,3	8,3	8,3	0,1	0,1	0,1	0,1	0,1	0,1	0,1	0,1
pps72	P. Potterstraat 72-196 vd	8,3	8,3	8,3	8,3	8,3	8,3	8,3	8,3	8,3	0,1	0,1	0,1	0,1	0,1	0,1	0,1	0,1
ps13	Porfierstraat 13 (1)	7,9	7,9	7,9	7,9	7,9	7,9	7,9	7,9	7,9	0,0	0,0	0,0	0,0	0,0	0,0	0,0	0,0
ps24	Protonstraat 24a (1)	7,5	7,5	7,5	7,5	7,5	7,5	7,5	7,5	7,5	0,0	0,0	0,0	0,0	0,0	0,0	0,0	0,0
pw011	Peizerweg 1-19a (21)	8,2	8,3	8,3	8,3	8,3	8,3	8,3	8,3	8,3	0,0	0,0	0,0	0,0	0,0	0,0	0,0	0,0
pw012	Peizerweg 2-22a (22)	8,2	8,3	8,3	8,3	8,3	8,3	8,3	8,3	8,3	0,0	0,0	0,0	0,0	0,0	0,0	0,0	0,0
pw029	Peizerweg 21-37 (40)	8,3	8,3	8,3	8,3	8,3	8,3	8,3	8,3	8,3	0,0	0,0	0,0	0,0	0,0	0,0	0,0	0,0
pw030	Peizerweg 24-34 (14)	8,2	8,3	8,3	8,3	8,3	8,3	8,3	8,3	8,3	0,0	0,0	0,0	0,0	0,0	0,0	0,0	0,0
pw046	Peizerweg 36-56a (31)	8,2	8,3	8,3	8,3	8,3	8,3	8,3	8,3	8,3	0,0	0,0	0,0	0,0	0,0	0,0	0,0	0,0
pw049	Peizerweg 39-57 (30)	8,3	8,3	8,3	8,3	8,3	8,3	8,3	8,3	8,3	0,0	0,0	0,0	0,0	0,0	0,0	0,0	0,0
pw068	Peizerweg 68 vd 01-03 (3)	8,3	8,3	8,3	8,3	8,3	8,3	8,3	8,3	8,3	0,0	0,0	0,0	0,0	0,0	0,0	0,0	0,0
pw068	Peizerweg 68 vd 04-07 (4)	8,3	8,3	8,3	8,3	8,3	8,3	8,3	8,3	8,3	0,0	0,0	0,0	0,0	0,0	0,0	0,0	0,0
pw068	Peizerweg 68 vd 08-10 (3)	8,3	8,3	8,3	8,3	8,3	8,3	8,3	8,3	8,3	0,0	0,0	0,0	0,0	0,0	0,0	0,0	0,0
pw070	Peizerweg 70 12-20 vd 01-	8,3	8,3	8,3	8,3	8,3	8,3	8,3	8,3	8,3	0,0	0,1	0,1	0,1	0,1	0,1	0,1	0,0
pw070	Peizerweg 70-70 11 vd 01-	8,3	8,3	8,3	8,3	8,3	8,3	8,3	8,3	8,3	0,0	0,0	0,0	0,0	0,0	0,0	0,0	0,0
pw070	Peizerweg 70 21-27 vd 01-	8,3	8,3	8,3	8,3	8,3	8,3	8,3	8,3	8,3	0,1	0,1	0,1	0,1	0,1	0,1	0,1	0,1
pw071	Peizerweg 59-85 (43)	8,3	8,3	8,3	8,3	8,3	8,3	8,3	8,3	8,3	0,0	0,0	0,0	0,0	0,1	0,1	0,0	0,0
pw099	Peizerweg 99a-b (2)	7,6	7,6	7,6	7,6	7,6	7,6	7,6	7,6	7,6	0,0	0,0	0,0	0,0	0,0	0,0	0,0	0,0
pw136	Peizerweg 136a (1)	7,6	7,6	7,6	7,6	7,6	7,6	7,6	7,6	7,6	0,0	0,0	0,0	0,0	0,0	0,1	0,0	0,0
pw144	Peizerweg 144-144 1 (2)	7,6	7,6	7,6	7,6	7,6	7,6	7,6	7,6	7,6	0,0	0,0	0,0	0,0	0,0	0,1	0,0	0,0
pw150	Peizerweg 150-154 2 (3)	7,6	7,6	7,6	7,6	7,6	7,6	7,6	7,6	7,6	0,0	0,0	0,0	0,0	0,0	0,0	0,0	0,0
pw160	Peizerweg 160 (1)	7,6	7,6	7,6	7,6	7,6	7,6	7,6	7,6	7,6	0,0	0,0	0,0	0,0	0,0	0,0	0,0	0,0
pw164	Peizerweg 164a (1)	7,6	7,7	7,7	7,7	7,7	7,7	7,7	7,7	7,7	0,0	0,0	0,0	0,0	0,0	0,0	0,0	0,0

Resultaten GES luchtkwaliteit $PM_{2,5}$

Cumulatieve bijdrage wegen

Grenswaarden conform GES-systematiek	redelijk	vrij matig	matig	zeer matig	onvoldoende	ruim onvoldoende	zeer onvoldoende
	< 2 µg/m³	2 - 9 µg/m³	10 - 14 µg/m³	15 - 19 µg/m³	20 -24 µg/m³	25 - 29 µg/m³	≥ 30 µg/m³
GES-score	2	3	4	5	6	7	8

Naam	Omschrijving	Resultaten Luchtkwaliteit, jaargemiddelde concentratie $PM_{2,5}$ per scenario [µg/m³]									Toe-/afname luchtkwaliteit ten opzichte van scenario 2030_autooom [µg/m³]							
		2030 autonoom	2030 laag	2030 laag_RW	2030 midden	2030 hoog	2030 hoog_RW	2030 hoog_evnm	2030 hoog_Held3	2030 noord	2030 laag	2030 laag_RW	2030 midden	2030 hoog	2030 hoog_RW	2030 hoog_evnm	2030 hoog_Held3	2030 noord
pw166	Peizerweg 166-1-10 (10)	7,6	7,7	7,7	7,7	7,7	7,7	7,7	7,7	7,7	0,0	0,0	0,0	0,0	0,0	0,0	0,0	0,0
pw172	Peizerweg 172 (1)	7,7	7,7	7,7	7,7	7,7	7,7	7,7	7,7	7,7	0,0	0,0	0,0	0,0	0,0	0,0	0,0	0,0
pw178	Peizerweg 178 (1)	7,7	7,7	7,7	7,7	7,7	7,7	7,7	7,7	7,7	0,0	0,0	0,0	0,0	0,0	0,0	0,0	0,0
pw214	Peizerweg 203-229 (27)	7,7	7,7	7,7	7,7	7,7	7,7	7,7	7,7	7,7	0,0	0,0	0,0	0,0	0,0	0,0	0,0	0,0
pw241	Peizerweg 230-245 (16)	7,6	7,7	7,7	7,7	7,7	7,7	7,7	7,7	7,7	0,0	0,0	0,0	0,0	0,0	0,0	0,0	0,0
pw254	Peizerweg 246-260 (15)	7,6	7,7	7,7	7,7	7,7	7,7	7,7	7,7	7,7	0,0	0,0	0,0	0,0	0,0	0,0	0,0	0,0
pw261	Peizerweg 261b (1)	7,5	7,5	7,5	7,5	7,5	7,5	7,6	7,6	7,5	0,0	0,0	0,0	0,0	0,0	0,0	0,0	0,0
pw261	Peizerweg 261 1 (1)	7,5	7,6	7,6	7,6	7,6	7,6	7,6	7,6	7,5	0,0	0,0	0,0	0,0	0,0	0,0	0,0	0,0
pw261	Peizerweg 261a (1)	7,5	7,6	7,6	7,6	7,6	7,6	7,6	7,6	7,5	0,0	0,0	0,0	0,0	0,0	0,0	0,0	0,0
pw261	Peizerweg 261 (1)	7,5	7,5	7,6	7,6	7,6	7,6	7,6	7,6	7,5	0,0	0,0	0,0	0,0	0,0	0,0	0,0	0,0
pw262	Peizerweg 262 (1)	7,6	7,6	7,6	7,6	7,6	7,6	7,6	7,6	7,6	0,0	0,0	0,0	0,0	0,0	0,0	0,0	0,0
pw268	Peizerweg 264-273 (11)	7,6	7,6	7,6	7,6	7,6	7,6	7,6	7,6	7,6	0,0	0,0	0,0	0,0	0,0	0,0	0,0	0,0
pw277	Peizerweg 274-280 (7)	7,5	7,6	7,6	7,6	7,6	7,6	7,6	7,6	7,6	0,0	0,0	0,0	0,0	0,0	0,0	0,0	0,0
pw284	Peizerweg 281-288 (7)	7,5	7,6	7,6	7,6	7,6	7,6	7,6	7,6	7,6	0,0	0,0	0,0	0,0	0,0	0,0	0,0	0,0
pw290	Peizerweg 290-297 (8)	7,5	7,6	7,6	7,6	7,6	7,6	7,6	7,6	7,5	0,0	0,0	0,0	0,0	0,0	0,0	0,0	0,0
rb27	Het Roege Bos 1-53 (9)	7,6	7,7	7,6	7,7	7,7	7,7	7,7	7,6	7,7	0,0	0,0	0,0	0,0	0,0	0,0	0,0	0,0
sl025	Siersteenlaan 1-59 vd 00-	7,9	7,9	7,9	7,9	7,9	7,9	7,9	7,9	7,9	0,0	0,0	0,0	0,0	0,0	0,0	0,0	0,0
sl085	Siersteenlaan 61-119 vd 0	7,9	7,9	7,9	7,9	7,9	7,9	7,9	7,9	7,9	0,0	0,0	0,0	0,0	0,0	0,0	0,0	0,0
sl145	Siersteenlaan 121-179 vd	7,9	7,9	7,9	7,9	7,9	7,9	7,9	7,9	7,9	0,0	0,0	0,0	0,0	0,0	0,0	0,0	0,0
sl217	Siersteenlaan 217-287 9 v	7,9	7,9	7,9	7,9	7,9	7,9	7,9	7,9	7,9	0,0	0,0	0,0	0,0	0,0	0,0	0,0	0,0
sl289	Siersteenlaan 289-359 9 v	7,6	7,6	7,6	7,6	7,6	7,6	7,6	7,6	7,6	0,0	0,0	0,0	0,0	0,0	0,0	0,0	0,0
sl361	Siersteenlaan 361-373b we	7,6	7,6	7,6	7,6	7,6	7,6	7,6	7,6	7,6	0,0	0,0	0,0	0,0	0,0	0,0	0,0	0,0
sl361	Siersteenlaan 361-373b oo	7,6	7,6	7,6	7,6	7,6	7,6	7,6	7,6	7,6	0,0	0,0	0,0	0,0	0,0	0,0	0,0	0,0
sl401	Siersteenlaan 379-419 (21	7,6	7,6	7,6	7,6	7,6	7,6	7,6	7,6	7,6	0,0	0,0	0,0	0,0	0,0	0,0	0,0	0,0
sl418	Siersteenlaan 418-422 vd	7,9	7,9	7,9	7,9	7,9	7,9	7,9	7,9	7,9	0,0	0,0	0,0	0,0	0,0	0,0	0,0	0,0
sl418	Siersteenlaan 418-422 vd	7,9	7,9	7,9	7,9	7,9	7,9	7,9	7,9	7,9	0,0	0,0	0,0	0,0	0,0	0,0	0,0	0,0
sl418	Siersteenlaan 418-422 vd	7,9	7,9	7,9	7,9	7,9	7,9	7,9	7,9	7,9	0,0	0,0	0,0	0,0	0,0	0,0	0,0	0,0
sl426	Siersteenlaan 426-430 vd	7,9	7,9	7,9	7,9	7,9	7,9	7,9	7,9	7,9	0,0	0,0	0,0	0,0	0,0	0,0	0,0	0,0
sl427	Siersteenlaan 421-435 (8)	7,6	7,6	7,6	7,6	7,6	7,6	7,6	7,6	7,6	0,0	0,0	0,0	0,0	0,0	0,0	0,0	0,0
sl468	Siersteenlaan 468 oost vd	7,9	7,9	7,9	7,9	7,9	7,9	7,9	7,9	7,9	0,0	0,0	0,0	0,0	0,0	0,0	0,0	0,0
sl468	Siersteenlaan 468 oost vd	7,9	7,9	7,9	7,9	7,9	7,9	7,9	7,9	7,9	0,0	0,0	0,0	0,0	0,0	0,0	0,0	0,0
sl468	Siersteenlaan 468 oost vd	7,9	7,9	7,9	7,9	7,9	7,9	7,9	7,9	7,9	0,0	0,0	0,0	0,0	0,0	0,0	0,0	0,0
sl468	Siersteenlaan 468 west vd	7,9	7,9	7,9	7,9	7,9	7,9	7,9	7,9	7,9	0,0	0,0	0,0	0,0	0,0	0,0	0,0	0,0
sl468	Siersteenlaan 468 west vd	7,9	7,9	7,9	7,9	7,9	7,9	7,9	7,9	7,9	0,0	0,0	0,0	0,0	0,0	0,0	0,0	0,0
sl468	Siersteenlaan 468 west vd	7,9	7,9	7,9	7,9	7,9	7,9	7,9	7,9	7,9	0,0	0,0	0,0	0,0	0,0	0,0	0,0	0,0
sl480	Sierstaanlaan 480-480 1 (	7,6	7,6	7,6	7,6	7,6	7,6	7,6	7,6	7,6	0,0	0,0	0,0	0,0	0,0	0,0	0,0	0,0
sl482	Siersteenlaan 482-484 vd	7,6	7,6	7,6	7,6	7,6	7,6	7,6	7,6	7,6	0,0	0,0	0,0	0,0	0,0	0,0	0,0	0,0
sl482	Siersteenlaan 482-484 vd	7,6	7,6	7,6	7,6	7,6	7,6	7,6	7,6	7,6	0,0	0,0	0,0	0,0	0,0	0,0	0,0	0,0
sl482	Goudlaan 482-484 vd 10-15	7,6	7,6	7,6	7,6	7,6	7,6	7,6	7,6	7,6	0,0	0,0	0,0	0,0	0,0	0,0	0,0	0,0
sl500	Siersteenlaan 500-542 vd	7,6	7,6	7,6	7,6	7,6	7,6	7,6	7,6	7,6	0,0	0,0	0,0	0,0	0,0	0,0	0,0	0,0
sl500	Siersteenlaan 500-542 vd	7,6	7,6	7,6	7,6	7,6	7,6	7,6	7,6	7,6	0,0	0,0	0,0	0,0	0,0	0,0	0,0	0,0
sl544	Siersteenlaan 544-586 vd	7,6	7,6	7,6	7,6	7,6	7,6	7,6	7,6	7,6	0,0	0,0	0,0	0,0	0,0	0,0	0,0	0,0
sl544	Siersteenlaan 544-586 vd	7,6	7,6	7,6	7,6	7,6	7,6	7,6	7,6	7,6	0,0	0,0	0,0	0,0	0,0	0,0	0,0	0,0
sl600	Siersteenlaan 600-630 vd	7,6	7,6	7,6	7,6	7,6	7,6	7,6	7,6	7,6	0,0	0,0	0,0	0,0	0,0	0,0	0,0	0,0
sl600	Siersteenlaan 600-630 vd	7,6	7,6	7,6	7,6	7,6	7,6	7,6	7,6	7,6	0,0	0,0	0,0	0,0	0,0	0,0	0,0	0,0
sl632	Siersteenlaan 632-674 vd	7,6	7,6	7,6	7,6	7,6	7,6	7,6	7,6	7,6	0,0	0,0	0,0	0,0	0,0	0,0	0,0	0,0

Resultaten GES luchtkwaliteit $PM_{2,5}$

Cumulatieve bijdrage wegen

Grenswaarden conform GES-systematiek	redelijk	vrij matig	matig	zeer matig	onvoldoende	ruim onvoldoende	zeer onvoldoende
	< 2 µg/m³	2 - 9 µg/m³	10 - 14 µg/m³	15 - 19 µg/m³	20 -24 µg/m³	25 - 29 µg/m³	≥ 30 µg/m³
GES-score	2	3	4	5	6	7	8

Naam	Omschrijving	Resultaten Luchtkwaliteit, jaargemiddelde concentratie $PM_{2,5}$ per scenario [µg/m³]									Toe-/afname luchtkwaliteit ten opzichte van scenario 2030_autooom [µg/m³]							
		2030 autonoom	2030 laag	2030 laag_RW	2030 midden	2030 hoog	2030 hoog_RW	2030 hoog_evnm	2030 hoog_Held3	2030 noord	2030 laag	2030 laag_RW	2030 midden	2030 hoog	2030 hoog_RW	2030 hoog_evnm	2030 hoog_Held3	2030 noord
sl632	Siersteenlaan 632-674 vd	7,6	7,6	7,6	7,6	7,6	7,6	7,6	7,6	7,6	0,0	0,0	0,0	0,0	0,0	0,0	0,0	0,0
sl676	Siersteenlaan 676-718 vd	7,6	7,6	7,6	7,6	7,6	7,6	7,6	7,6	7,6	0,0	0,0	0,0	0,0	0,0	0,0	0,0	0,0
sl676	Siersteenlaan 676-718 vd	7,6	7,6	7,6	7,6	7,6	7,6	7,6	7,6	7,6	0,0	0,0	0,0	0,0	0,0	0,0	0,0	0,0
ts02	Travertijnstraat 2 (1)	7,5	7,5	7,5	7,5	7,5	7,5	7,5	7,5	7,5	0,0	0,0	0,0	0,0	0,0	0,0	0,0	0,0
tss19	Tweede Spoorstraat 1-29 (	8,1	8,1	8,2	8,1	8,1	8,2	8,1	8,1	8,1	0,0	0,0	0,0	0,0	0,0	0,0	0,0	0,0
utd0005	U.T. Delfiaweg 5 (1)	7,5	7,6	7,6	7,6	7,6	7,6	7,6	7,6	7,6	0,0	0,0	0,0	0,0	0,0	0,0	0,0	0,0
utd1003	U.T. Delfiaweg 1001-1005	7,5	7,5	7,6	7,6	7,6	7,6	7,6	7,6	7,5	0,0	0,0	0,0	0,0	0,0	0,0	0,0	0,0
utd1006	U.T. Delfiaweg 1006-1007	7,5	7,5	7,5	7,5	7,5	7,5	7,5	7,5	7,5	0,0	0,0	0,0	0,0	0,0	0,0	0,0	0,0
utd1010	U.T. Delfiaweg 1008-1011	7,5	7,5	7,5	7,5	7,5	7,5	7,5	7,5	7,5	0,0	0,0	0,0	0,0	0,0	0,0	0,0	0,0
vl010	Verzetsstrijderslaan 10-5	7,7	7,7	7,7	7,7	7,7	7,7	7,7	7,7	7,7	0,0	0,0	0,0	0,0	0,0	0,0	0,0	0,0
vl052	Verzetsstrijderslaan 52-9	7,7	7,7	7,7	7,7	7,7	7,7	7,7	7,7	7,7	0,0	0,0	0,0	0,0	0,0	0,0	0,0	0,0
vl094	Verzetsstrijderslaan 94-1	7,7	7,7	7,7	7,7	7,7	7,7	7,7	7,7	7,7	0,0	0,0	0,0	0,0	0,0	0,0	0,0	0,0
vl136	Verzetsstrijderslaan 136-	7,7	7,7	7,7	7,7	7,7	7,7	7,7	7,7	7,7	0,0	0,0	0,0	0,0	0,0	0,0	0,0	0,0
vl178	Verzetsstrijderslaan 178-	7,7	7,7	7,7	7,7	7,7	7,7	7,7	7,7	7,7	0,0	0,0	0,0	0,0	0,1	0,1	0,0	0,0
vl220	Verzetsstrijderslaan 220	7,6	7,7	7,7	7,7	7,7	7,7	7,7	7,7	7,7	0,1	0,1	0,1	0,1	0,1	0,1	0,1	0,1
vs002	Veldspaatstraat vd 01-03	7,9	7,9	7,9	7,9	7,9	7,9	7,9	7,9	7,9	0,0	0,0	0,0	0,0	0,0	0,0	0,0	0,0
vs116	Veldspaatstraat 116-368 6	7,6	7,6	7,6	7,6	7,6	7,6	7,6	7,6	7,6	0,0	0,0	0,0	0,0	0,0	0,0	0,0	0,0
vs116	Veldspaatstraat 116-368 6	7,6	7,6	7,6	7,6	7,6	7,6	7,6	7,6	7,6	0,0	0,0	0,0	0,0	0,0	0,0	0,0	0,0
wrs02	W. Reindersstraat 1-5 (5)	7,7	7,7	7,7	7,7	7,7	7,7	7,7	7,7	7,7	0,0	0,0	0,0	0,0	0,0	0,0	0,0	0,0
wvs01	W. Valkstraat 1 (1)	7,7	7,7	7,7	7,7	7,7	7,7	7,7	7,7	7,7	0,0	0,0	0,0	0,0	0,0	0,0	0,0	0,0
wvs02	W. Valkstraat 2 (1)	7,7	7,7	7,7	7,7	7,7	7,7	7,7	7,7	7,7	0,0	0,0	0,0	0,0	0,0	0,0	0,0	0,0
wvs49	W. Valkstraat 49 (1)	7,7	7,7	7,7	7,7	7,7	7,7	7,7	7,7	7,7	0,0	0,0	0,0	0,0	0,0	0,0	0,0	0,0
ww07	Westerwoldelaan 5-7 (3)	7,5	7,5	7,5	7,5	7,5	7,5	7,6	7,5	7,5	0,0	0,0	0,0	0,0	0,0	0,0	0,0	0,0
ww10	Westerwoldelaan 8-13 (6)	7,5	7,5	7,5	7,5	7,5	7,5	7,5	7,5	7,5	0,0	0,0	0,0	0,0	0,0	0,0	0,0	0,0
zh18	Zilverhof 11-18 (8)	7,9	7,9	7,9	7,9	7,9	7,9	7,9	7,9	7,9	0,0	0,0	0,0	0,0	0,0	0,0	0,0	0,0
zl06	Zandsteenlaan 6-8a (4)	7,9	7,9	7,9	7,9	7,9	7,9	7,9	7,9	7,9	0,0	0,0	0,0	0,0	0,0	0,0	0,0	0,0
zl09	Zandsteenlaan 9-15 (4)	7,9	7,9	7,9	7,9	7,9	7,9	7,9	7,9	7,9	0,0	0,0	0,0	0,0	0,0	0,0	0,0	0,0
zl10	Zandsteenlaan 10 (1)	7,9	7,9	7,9	7,9	7,9	7,9	7,9	7,9	7,9	0,0	0,0	0,0	0,0	0,0	0,0	0,0	0,0
zl41	Zilverlaan 41 (1)	7,9	7,9	7,9	7,9	7,9	7,9	7,9	7,9	7,9	0,0	0,0	0,0	0,0	0,0	0,0	0,0	0,0
zs02	Zwinglistraat 1 en 2 (2)	7,6	7,6	7,6	7,6	7,6	7,6	7,6	7,6	7,6	0,0	0,0	0,0	0,0	0,0	0,0	0,0	0,0
zw076	Zuiderweg 74-78 (7)	7,7	7,7	7,7	7,7	7,7	7,7	7,7	7,7	7,7	0,0	0,0	0,0	0,0	0,0	0,0	0,0	0,0
zw118	Zuiderweg 82 en 118 (2)	7,7	7,7	7,7	7,7	7,7	7,7	7,7	7,7	7,7	0,0	0,0	0,0	0,0	0,0	0,0	0,0	0,0
zw525	Zuiderweg 525 (7)	7,7	7,7	7,7	7,7	7,7	7,7	7,7	7,7	7,7	0,0	0,0	0,0	0,0	0,0	0,0	0,0	0,0

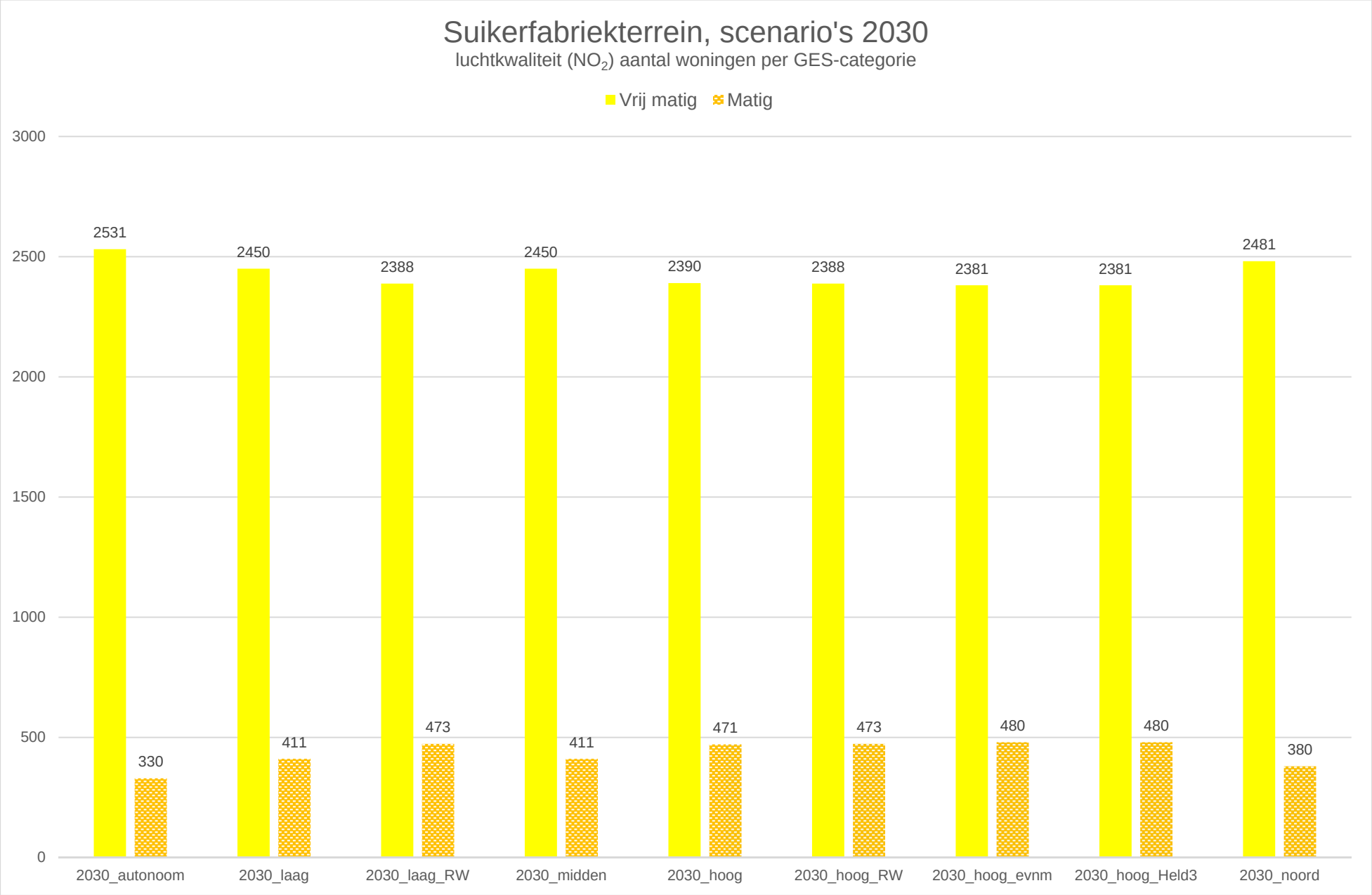
Suikerfabriekterrein, scenario's 2030
luchtkwaliteit (NO_2) aantal woningen per GES-categorie
Vrij matig
Matig
3000
2500
2000
1500
1000
500
0
2531
330
2450
411
2388
473
2450
411
2390
471
2388
473
2381
480
2381
480
2481
380
2030_autonoom
2030_laag
2030_laag_RW
2030_midden
2030_hoog
2030_hoog_RW
2030_hoog_evnm
2030_hoog_Held3
2030_noord

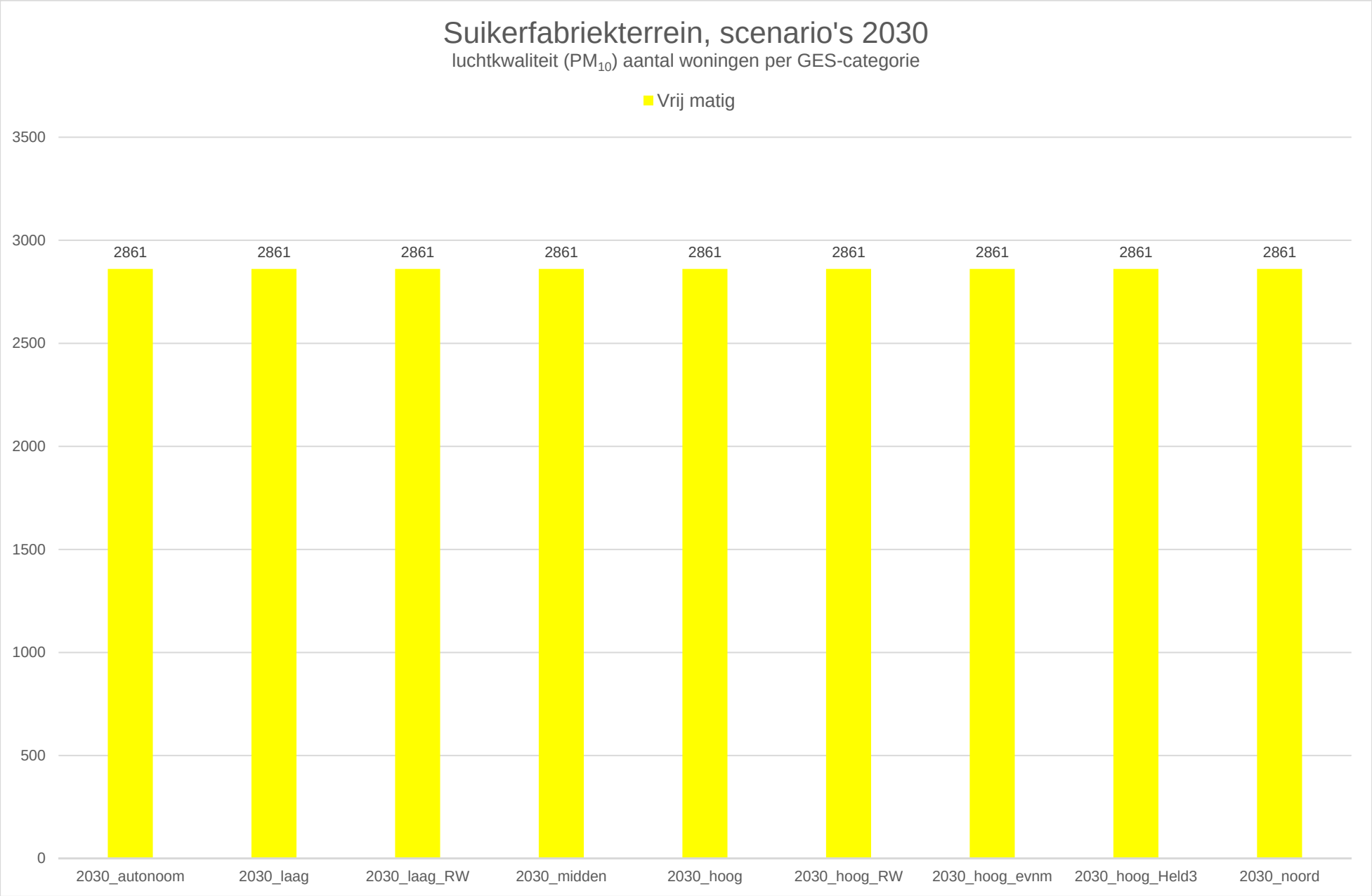
Suikerfabriekterrein, scenario's 2030
luchtkwaliteit (PM_{10}) aantal woningen per GES-categorie
Vrij matig
3500
3000
2500
2000
1500
1000
500
0
2861
2861
2861
2861
2861
2861
2861
2861
2861
2030_autonoom
2030_laag
2030_laag_RW
2030_midden
2030_hoog
2030_hoog_RW
2030_hoog_evnm
2030_hoog_Held3
2030_noord

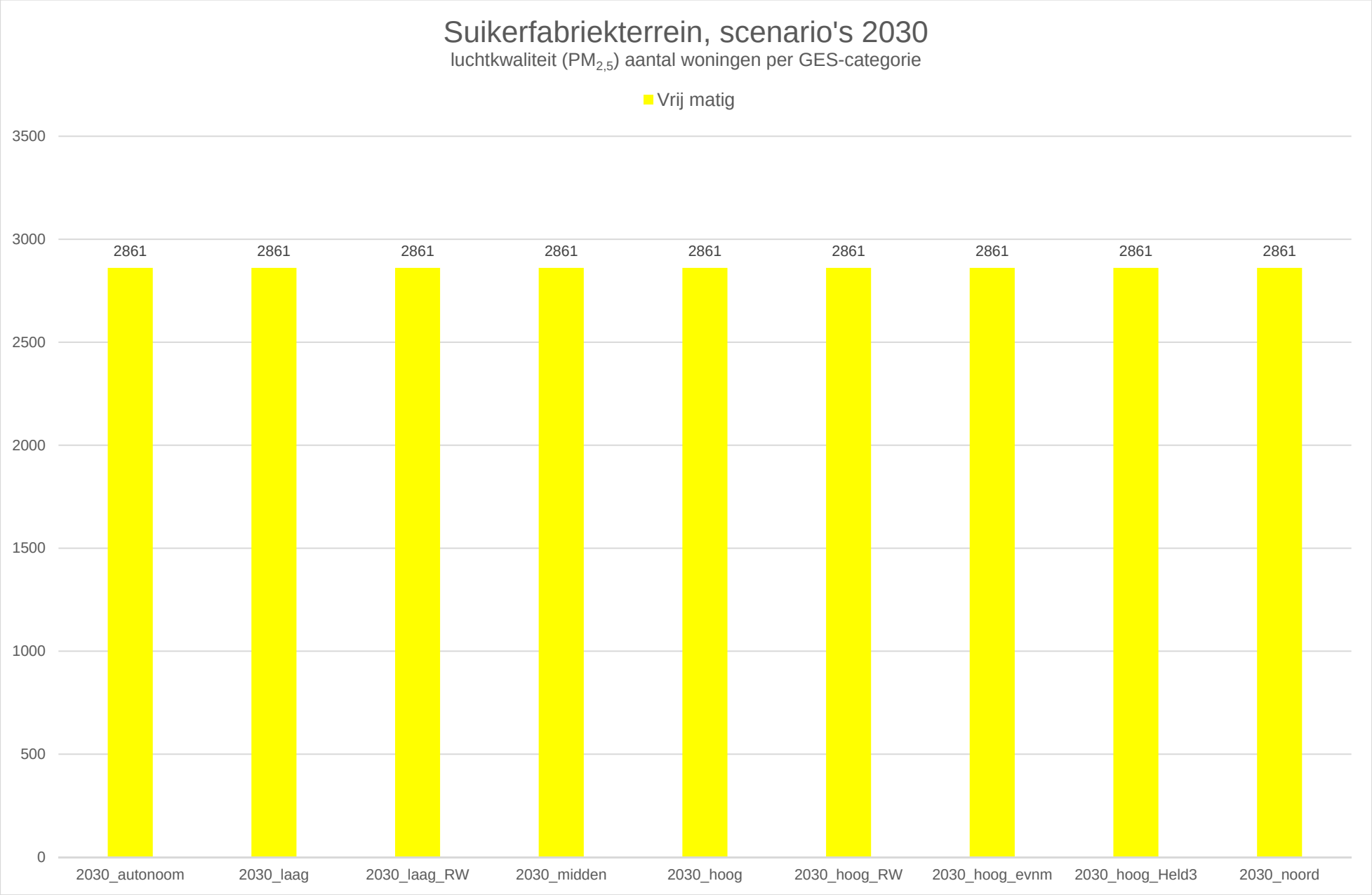
Suikerfabriekterrein, scenario's 2030
luchtkwaliteit ($PM_{2,5}$) aantal woningen per GES-categorie
Vrij matig
3500
3000
2500
2000
1500
1000
500
0
2861
2861
2861
2861
2861
2861
2861
2861
2861
2030_autonoom
2030_laag
2030_laag_RW
2030_midden
2030_hoog
2030_hoog_RW
2030_hoog_evnm
2030_hoog_Held3
2030_noord

Concentratie NO_2 per scenario		2030_autonoom		2030_laag		2030_laag_RW		2030_midden		2030_hoog		2030_hoog_RW		2030_hoog_evnm		2030_hoog_Held3		2030_noord	
GES Score	Milieugezondheid	aantal adressen*	%	aantal adressen*	%	aantal adressen*	%	aantal adressen*	%	aantal adressen*	%	aantal adressen*	%	aantal adressen*	%	aantal adressen*	%	aantal adressen*	%
2	Redelijk	0	0%	0	0%	0	0%	0	0%	0	0%	0	0%	0	0%	0	0%	0	0%
3	Vrij matig	2531	88%	2450	86%	2388	83%	2450	86%	2390	84%	2388	83%	2381	83%	2381	83%	2481	87%
4	Matig	330	12%	411	14%	473	17%	411	14%	471	16%	473	17%	480	17%	480	17%	380	13%
5	Zeer matig	0	0%	0	0%	0	0%	0	0%	0	0%	0	0%	0	0%	0	0%	0	0%
6	Onvoldoende	0	0%	0	0%	0	0%	0	0%	0	0%	0	0%	0	0%	0	0%	0	0%
7	Ruim onvoldoende	0	0%	0	0%	0	0%	0	0%	0	0%	0	0%	0	0%	0	0%	0	0%
8	Zeer onvoldoende	0	0%	0	0%	0	0%	0	0%	0	0%	0	0%	0	0%	0	0%	0	0%

Concentratie PM_{10} per scenario		2030_autonoom		2030_laag		2030_laag_RW		2030_midden		2030_hoog		2030_hoog_RW		2030_hoog_evnm		2030_hoog_Held3		2030_noord	
GES Score	Milieugezondheid	aantal adressen*	%	aantal adressen*	%	aantal adressen*	%	aantal adressen*	%	aantal adressen*	%	aantal adressen*	%	aantal adressen*	%	aantal adressen*	%	aantal adressen*	%
2	Redelijk	0	0%	0	0%	0	0%	0	0%	0	0%	0	0%	0	0%	0	0%	0	0%
3	Vrij matig	2861	100%	2861	100%	2861	100%	2861	100%	2861	100%	2861	100%	2861	100%	2861	100%	2861	100%
4	Matig	0	0%	0	0%	0	0%	0	0%	0	0%	0	0%	0	0%	0	0%	0	0%
5	Zeer matig	0	0%	0	0%	0	0%	0	0%	0	0%	0	0%	0	0%	0	0%	0	0%
6	Onvoldoende	0	0%	0	0%	0	0%	0	0%	0	0%	0	0%	0	0%	0	0%	0	0%
7	Ruim onvoldoende	0	0%	0	0%	0	0%	0	0%	0	0%	0	0%	0	0%	0	0%	0	0%
8	Zeer onvoldoende	0	0%	0	0%	0	0%	0	0%	0	0%	0	0%	0	0%	0	0%	0	0%

Concentratie $PM_{2,5}$ per scenario		2030_autonoom		2030_laag		2030_laag_RW		2030_midden		2030_hoog		2030_hoog_RW		2030_hoog_evnm		2030_hoog_Held3		2030_noord	
GES Score	Milieugezondheid	aantal adressen*	%	aantal adressen*	%	aantal adressen*	%	aantal adressen*	%	aantal adressen*	%	aantal adressen*	%	aantal adressen*	%	aantal adressen*	%	aantal adressen*	%
2	Redelijk	0	0%	0	0%	0	0%	0	0%	0	0%	0	0%	0	0%	0	0%	0	0%
3	Vrij matig	2861	100%	2861	100%	2861	100%	2861	100%	2861	100%	2861	100%	2861	100%	2861	100%	2861	100%
4	Matig	0	0%	0	0%	0	0%	0	0%	0	0%	0	0%	0	0%	0	0%	0	0%
5	Zeer matig	0	0%	0	0%	0	0%	0	0%	0	0%	0	0%	0	0%	0	0%	0	0%
6	Onvoldoende	0	0%	0	0%	0	0%	0	0%	0	0%	0	0%	0	0%	0	0%	0	0%
7	Ruim onvoldoende	0	0%	0	0%	0	0%	0	0%	0	0%	0	0%	0	0%	0	0%	0	0%
8	Zeer onvoldoende	0	0%	0	0%	0	0%	0	0%	0	0%	0	0%	0	0%	0	0%	0	0%

* Aantal woningen, inclusief ligplaatsen van woonschepen en overige geluidgevoelige bestemmingen

Rapport: Resultatentabel
Model: 2030_autonoom
Resultaten voor model: 2030_autonoom
Stof: NO2 - Stikstofdioxide
Referentiejaar: 2020

Naam	Omschrijving	X coördinaat	Y coördinaat	NO2 Concentratie [µg/m³]	NO2 Achtergrond [µg/m³]
ahl29	A. Hahnlaan 1-51 (19)	229469,16	580262,43	15,8	12,2
al02	Arduinlaan 2 vd 00-03 (5)	231237,77	582175,91	14,8	13,9
ams16	Anselmusstraat 11 en 16 (	229321,62	583805,25	10,5	10,0
aos105	A. van Ostadestraat 105-2	232105,05	581815,51	17,3	15,4
aos207	A. van Ostadestraat 207-2	232057,00	581906,44	18,0	15,4
aos25	A. van Ostadestraat 25-47	232180,42	581665,78	16,7	15,4
ar37	A. de Ruyterlaan 37 (1)	232487,51	581086,36	17,0	15,4
ar39	A. de Ruyterlaan 39 (1)	232532,06	581071,27	17,1	15,4
as02	Augustinusstraat 1 en 2 (	229340,51	583756,01	10,6	10,0
aw50	Aweg 44-51c (19)	232706,21	581529,51	19,0	15,4
bhs02	Bonhoefferstraat 1 en 2 (	229336,29	583667,31	10,7	10,0
bs31	Briljantstraat 01 en 31 (	231200,21	583423,49	15,7	14,0
bs47	Barnsteeenstraat 47 (1)	231048,13	582885,39	15,3	13,9
bs50	Barnsteeenstraat 50 (1)	231035,43	582841,49	15,1	13,9
dc02	De Cockstraat 1 en 2 (2)	229336,00	583595,42	10,7	10,0
dh02	De Held 2 (1)	230209,24	582407,57	12,4	11,0
dh04	De Held 4 (1)	230213,69	582529,97	12,2	11,0
dh31	De Held 1-59 (30)	230248,50	582613,04	12,2	11,0
dh61	De Held 61-129 vd 01-03 (	230277,33	582868,74	11,9	11,0
dh61	De Held 61-129 vd 04-07 (	230277,33	582868,74	11,9	11,0
dk74	De Kring 74a-76 (3)	230746,88	579988,85	16,0	14,4
dk86	De Kring 76b-170 (12)	230778,00	580068,83	12,5	11,0
dl014	Diamantlaan 14 (1)	231278,15	581802,93	13,2	12,3
dl016	Diamantlaan 16 (1)	231261,91	581872,59	13,2	12,3
dl022	Diamantlaan 22-56 vd 01-0	231216,08	582243,32	14,8	13,9
dl027	Diamantlaan 27 (1)	231291,41	582215,71	15,0	13,9
dl049	Diamantlaan 49-143 vd 04-	231157,49	582581,81	15,0	13,9
dl049	Diamantlaan 49-143 vd 09-	231157,49	582581,81	15,0	13,9
dl049	Diamantlaan 49-143 vd 01-	231157,49	582581,81	15,0	13,9
dl096	Diamantlaan 96-166 vd 01-	231124,60	582526,67	14,9	13,9
dl151	Diamantlaan 151-161 (6)	231063,93	582832,81	15,3	13,9
dl163	Diamantlaan 163 (1)	231044,79	582910,18	15,1	13,9
dl172	Diamantlaan 172-182 (6)	231056,63	582771,69	15,2	13,9
dl175	Diamantlaan 175-175ad (5)	231013,53	582987,99	15,2	13,9
dl184	Diamantlaan 184-254 vd 01	231012,86	582914,43	15,1	13,9
dl256	Diamantlaan 256-264 (5)	230969,91	583037,01	12,3	11,3
dl45	Diamantlaan 45 vd 01-04 (	231238,95	582640,05	14,9	13,9
dr73	D. Ruynemanlaan 73 (1)	230352,32	580361,42	12,3	11,0
drl08	Drentselaan 8 en 9 (2)	231279,72	580291,36	13,7	12,0
drl21	Drentselaan 21 en 22 (2)	231336,00	580311,82	13,7	12,0
drl34	Drentselaan 34 en 35 (2)	231387,54	580332,27	14,0	12,0
drl43	Drentselaan 43 (1)	231442,79	580340,77	13,6	12,0
ds02	Dolomietsraat 2 (1)	231195,05	582311,66	14,8	13,9
es02	Eckhartstraat 1 en 2 (2)	229328,78	583365,27	11,0	10,0
ess39	Eerste Spoorstraat 39 en	232030,52	581950,01	18,9	15,4
ew1007	Energieweg 1003-1011 (4)	232063,58	581297,44	17,5	15,4
ew1015	Energieweg 1013-1017 (3)	231471,84	581339,14	13,4	12,3
ew1021	Energieweg 1019-1023 (3)	231407,74	581404,08	13,5	12,3
ew1027	Energieweg 1025-1029 (3)	231345,82	581451,07	13,8	12,3
fw143	Friesestraatweg 143 vd 04	231930,91	582329,98	20,7	13,9
fw143	Friesestraatweg 143 vd 00	231930,91	582329,98	20,7	13,9
fw181	Friesestraatweg 181 noord	231789,53	582541,99	20,7	13,9
fw181	Friesestraatweg 181 noord	231789,53	582541,99	20,7	13,9
fw181	Friesestraatweg 181 noord	231789,53	582541,99	20,7	13,9
fw181	Friesestraatweg 181 zuid	231817,59	582499,42	20,7	13,9
fw181	Friesestraatweg 181 zuid	231817,59	582499,42	20,7	13,9
fw181	Friesestraatweg 181 zuid	231817,59	582499,42	20,7	13,9
fw197	Friesestraatweg 185-201 4	231682,09	582735,75	20,3	13,9
fw205	Friesestraatweg 205-209-3	231536,96	583038,76	20,1	14,0
fw213	Friesestraatweg 213a-c vd	231440,16	583240,38	18,6	14,0
fw418	Friesestraatweg 418-418a	231203,42	583561,58	17,4	14,0
gh37	Groenhof 1-65 (13)	229358,01	582510,49	11,5	10,5
gl033	Goudlaan 33-283 vd 04-06	231542,77	582742,10	16,0	13,9
gl033	Goudlaan 33-283 vd 01-03	231542,77	582742,10	16,0	13,9
gl033	Goudlaan 33-283 vd 07-09	231542,77	582742,10	16,0	13,9
gl278	Goudlaan 272-286 (8)	231188,62	583465,62	15,8	14,0
gl289	Goudlaan 289d-e (2)	231456,81	582916,63	15,8	13,9
gl289	Goudlaan 289 (1)	231491,99	582857,53	16,5	13,9
gl301	Goudlaan 301-551 vd 01-03	231425,97	583063,09	16,5	14,0
gl301	Goudlaan 301-551 vd 07-09	231425,97	583063,09	16,5	14,0

Rapport: Resultatentabel
Model: 2030_autonoom
Resultaten voor model: 2030_autonoom
Stof: NO2 - Stikstofdioxide
Referentiejaar: 2020

Naam	NO2 Bronbijdrage [µg/m³]	NO2 # Overschrijdingen uur limiet [-]
ahl29	3,6	0
al02	1,0	0
ams16	0,5	0
aos105	1,8	0
aos207	2,6	0
aos25	1,3	0
ar37	1,5	0
ar39	1,7	0
as02	0,6	0
aw50	3,5	0
bhs02	0,7	0
bs31	1,7	0
bs47	1,4	0
bs50	1,2	0
dc02	0,7	0
dh02	1,4	0
dh04	1,1	0
dh31	1,2	0
dh61	0,8	0
dh61	0,8	0
dk74	1,5	0
dk86	1,4	0
dl014	0,9	0
dl016	0,9	0
dl022	1,0	0
dl027	1,1	0
dl049	1,2	0
dl049	1,2	0
dl049	1,2	0
dl096	1,0	0
dl151	1,5	0
dl163	1,2	0
dl172	1,4	0
dl175	1,4	0
dl184	1,2	0
dl256	1,1	0
dl45	1,0	0
dr73	1,2	0
drl08	1,8	0
drl21	1,8	0
drl34	2,0	0
drl43	1,7	0
ds02	1,0	0
es02	1,0	0
ess39	3,5	0
ew1007	2,1	0
ew1015	1,0	0
ew1021	1,1	0
ew1027	1,4	0
fw143	6,8	0
fw143	6,8	0
fw181	6,8	0
fw181	6,8	0
fw181	6,8	0
fw181	6,8	0
fw181	6,8	0
fw181	6,8	0
fw197	6,4	0
fw205	6,0	0
fw213	4,5	0
fw418	3,3	0
gh37	1,0	0
gl033	2,1	0
gl033	2,1	0
gl033	2,1	0
gl278	1,8	0
gl289	2,0	0
gl289	2,7	0
gl301	2,5	0
gl301	2,5	0

Rapport: Resultatentabel
Model: 2030_autonoom
Resultaten voor model: 2030_autonoom
Stof: NO2 - Stikstofdioxide
Referentiejaar: 2020

Naam	Omschrijving	X coördinaat	Y coördinaat	NO2 Concentratie [µg/m³]	NO2 Achtergrond [µg/m³]
gl301	Goudlaan 301-551 vd 04-06	231425,97	583063,09	16,5	14,0
gl563	Goudlaan 563-813 vd 01-03	231293,48	583326,43	16,6	14,0
gl563	Goudlaan 563-813 vd 07-09	231293,48	583326,43	16,6	14,0
gl563	Goudlaan 563-813 vd 04-06	231293,48	583326,43	16,6	14,0
gms28	G. Martensstraat 28 (1)	229998,31	580007,52	16,2	12,2
hal32	H. Lodeizenstraat 31 en 3	230213,06	582495,21	12,3	11,0
hd0017	Hoendiep 17-29a (18)	232550,39	581528,04	17,9	15,4
hd0031	Hoendiep 31-45a (16)	232497,21	581505,97	18,0	15,4
hd0047	Hoendiep 47-49a (4)	232469,45	581491,56	18,3	15,4
hd0051	Hoendiep 51-51c (4)	232455,50	581484,71	18,4	15,4
hd0053	Hoendiep 53-59a (9)	232411,96	581466,68	18,5	15,4
hd0061	Hoendiep 61-81a (31)	232363,00	581449,69	18,2	15,4
hd0083	Hoendiep 83-89 (4)	232318,17	581429,01	18,5	15,4
hd0091	Hoendiep 91 (1)	232303,40	581420,76	18,7	15,4
hd0095	Hoendiep 95-95s vd 00-03	232249,60	581403,03	18,6	15,4
hd0108	Hoendiep 108-111 (4)	231167,74	581531,00	14,2	12,3
hd0136	Hoendiep 135-138 (4)	231126,09	581534,49	14,1	12,3
hd0140	Hoendiep 140-142 (3)	231078,34	581538,87	14,1	12,3
hd0147	Hoendiep 143-147 (5)	230959,38	581544,77	13,2	11,5
hd0151	Hoendiep 151 (1)	230730,32	581546,77	13,8	11,5
hd0154	Hoendiep 154-155 (2)	230310,94	581683,97	12,8	11,5
hd0156	Hoendiep 156-156c (4)	230231,32	581727,24	13,2	11,4
hd0158	Hoendiep 158 (1)	230100,25	581668,82	12,9	11,5
hd0175	Hoendiep 175-177 (4)	229815,85	581692,69	12,4	11,5
hd0210	Hoendiep 210-212 (3)	229375,31	581635,04	13,1	11,5
hd0214	Hoendiep 214 (2)	229362,66	581630,90	12,6	11,5
hd1011	Hoendiep 1001-1013 (6)	232660,97	581517,30	18,7	15,4
hd1021	Hoendiep 1015-1029 (9)	232558,44	581495,15	18,8	15,4
hd1035	Hoendiep 1030-1043 (8)	232358,94	581411,26	18,8	15,4
hd1049	Hoendiep 1045-1053 (3)	232240,50	581366,13	18,6	15,4
hl01	Hunsingolaan 1a (1)	231205,99	580251,69	13,2	12,0
hls01	H. Leemhuisstraat 1 (1)	230201,03	580176,14	12,8	11,0
hs56	Van Heemskerckstraat 56 (	232350,84	581192,60	16,7	15,4
hv04	H. de Vriesstraat 2-5 (4)	230095,91	580036,24	14,1	11,0
hv07	H. de Vriesstraat 6-9 (4)	230084,53	580008,60	14,6	11,0
hv10	H. de Vriesstraat 10-13 (	230050,74	579990,76	18,4	14,4
jas02	J. Schorerstraat 1 en 2 (	230216,67	582612,59	12,1	11,0
jas79	J. Schorerstraat 79 en 82	230223,00	582766,28	12,0	11,0
jd033	J. Dijkstralaan 25-39 (8)	230347,08	580126,34	12,9	11,0
jd036	J. Dijkstralaan 36 (1)	230413,35	580134,08	13,0	11,0
jd085	J. Dijkstralaan 85 (1)	230292,17	580371,97	12,3	11,0
jf046	J. Faberlaan 46 (1)	230215,94	580145,21	13,0	11,0
jf053	J. Faberlaan 45-57 (9)	230141,76	580235,76	12,6	11,0
jf071	J. Faberlaan 63-81 (10)	230164,68	580188,19	12,8	11,0
jf093	J. Faberlaan 83-99 (9)	230193,96	580127,39	13,1	11,0
jf111	J. Faberlaan 101-119 (10)	230216,07	580081,51	13,3	11,0
jh16	J. I. de Haanstraat 2-32	230138,25	582374,47	11,8	11,0
jh96	J. I. de Haanstraat 96 (1	230214,82	582561,99	12,1	11,0
jrs73	J. van Ruysdaelstraat 73	232123,52	581546,05	16,8	15,4
jrs97	J. van Ruysdaelstraat 85	232160,16	581492,09	16,8	15,4
js60	Jadestraat 44 en 60 (2)	231076,90	582792,55	15,4	13,9
jz02	J. van Zwedenlaan 2 (1)	230512,99	580237,88	12,5	11,0
jz09	J. van Zwedenlaan 3a-11 (	230425,47	580098,16	13,6	11,0
jzs23	J. van der Zeestraat 1-37	229870,68	580068,38	15,9	12,2
kd16	Kliefdiep 2-28 (14)	230117,77	582319,90	11,9	11,0
kes021	Kerkstraat 9-45 (21)	229380,38	581748,96	13,3	11,5
kes034	Kerkstraat 2-40 (13)	229367,72	581694,65	13,1	11,5
kes049	Kerkstraat 47-53 (4)	229382,48	581886,74	13,1	11,5
kes054	Kerkstraat 46-80 (24)	229362,75	581794,52	12,9	11,5
kes117	Kerkstraat 65-153 (40)	229358,90	582192,01	12,0	10,5
kes148	Kerkstraat 80c-188 (59)	229336,16	582278,71	11,7	10,5
kes163	Kerkstraat 157-167 (8)	229341,75	582640,90	11,7	10,5
kes192	Kerkstraat 190-194 (3)	229303,59	582800,87	11,5	10,5
kl184	Kornalijnlaan 194-204 vd	230986,96	582980,52	12,1	11,0
ks04	Koperstraat 4 (1)	231288,56	582245,73	15,0	13,9
ks23	Kobaltstraat 23 (1)	231654,35	582330,11	15,6	13,9
kw57	Koeriersterweg 57-71 vd 0	232762,47	580922,10	16,6	14,8
ls02	Lutherstraat 1 en 2 (2)	229332,39	583293,18	11,0	10,0
lw01	Leegeweg 1-1 48 (9)	230114,46	582922,55	11,9	11,0
lw04a	Leegeweg 4 - 4 2 (5)	230195,20	582919,33	12,1	11,0

Rapport: Resultatentabel
Model: 2030_autonoom
Resultaten voor model: 2030_autonoom
Stof: NO2 - Stikstofdioxide
Referentiejaar: 2020

Naam	NO2 Bronbijdrage [µg/m³]	NO2 # Overschrijdingen uur limiet [-]
gl301	2,5	0
gl563	2,6	0
gl563	2,6	0
gl563	2,6	0
gms28	4,0	0
hal32	1,3	0
hd0017	2,5	0
hd0031	2,6	0
hd0047	2,8	0
hd0051	2,9	0
hd0053	3,0	0
hd0061	2,8	0
hd0083	3,0	0
hd0091	3,3	0
hd0095	3,1	0
hd0108	1,8	0
hd0136	1,8	0
hd0140	1,8	0
hd0147	1,8	0
hd0151	2,4	0
hd0154	1,4	0
hd0156	1,8	0
hd0158	1,4	0
hd0175	0,8	0
hd0210	1,5	0
hd0214	1,1	0
hd1011	3,3	0
hd1021	3,4	0
hd1035	3,3	0
hd1049	3,2	0
hl01	1,2	0
hls01	1,8	0
hs56	1,3	0
hv04	3,0	0
hv07	3,6	0
hv10	4,0	0
jas02	1,0	0
jas79	1,0	0
jd033	1,9	0
jd036	2,0	0
jd085	1,2	0
jf046	1,9	0
jf053	1,6	0
jf071	1,8	0
jf093	2,0	0
jf111	2,3	0
jh16	0,8	0
jh96	1,1	0
jrs73	1,3	0
jrs97	1,3	0
js60	1,5	0
jz02	1,5	0
jz09	2,6	0
jzs23	3,7	0
kd16	0,8	0
kes021	1,8	0
kes034	1,6	0
kes049	1,6	0
kes054	1,3	0
kes117	1,5	0
kes148	1,2	0
kes163	1,2	0
kes192	1,0	0
kl184	1,1	0
ks04	1,1	0
ks23	1,8	0
kw57	1,8	0
ls02	1,0	0
lw01	0,9	0
lw04a	1,1	0

Rapport: Resultatentabel
Model: 2030_autonoom
Resultaten voor model: 2030_autonoom
Stof: NO2 - Stikstofdioxide
Referentiejaar: 2020

Naam	Omschrijving	X coördinaat	Y coördinaat	NO2 Concentratie [µg/m³]	NO2 Achtergrond [µg/m³]
lw04b	Leegeweg 4 6 en 4 4 (2)	230218,88	582893,45	11,9	11,0
lw11	Leegeweg 3-15 (15)	229375,55	582798,41	11,5	10,5
lw16	Leegeweg 8-34 (13)	229308,31	582875,68	11,7	10,5
lw29	Leegeweg 17-39 (13)	229333,24	582938,64	12,1	10,5
mgs02	Magnusstraat 1 en 2 (2)	229331,69	583514,10	10,8	10,0
ml001	Metaallaan 1-251 vd 04-06	231731,23	582458,68	16,5	13,9
ml001	Metaallaan 1-251 vd 07-09	231731,23	582458,68	16,5	13,9
ml001	Metaallaan 1-251 vd 01-03	231731,23	582458,68	16,5	13,9
ml004	Metaallaan 4-18 (8)	231723,21	582355,99	16,2	13,9
ml020	Metaallaan 20-34 (8)	231604,06	582317,55	15,4	13,9
ml042	Metaallaan 36-50 (8)	231488,83	582280,46	15,2	13,9
ml255	Metaallaan 255 (1)	231633,39	582356,69	15,5	13,9
ml261	Metaallaan 261-271 (6)	231545,37	582327,77	15,2	13,9
ml273	Metaallaan 273-283 (6)	231458,07	582299,62	15,0	13,9
ml285	Metaallaan 285-295 (6)	231367,85	582270,66	14,9	13,9
ms24	Mangaanstraat 24 (1)	231367,00	582236,67	15,0	13,9
ne39	N. Engelschmanstraat 39 e	230219,60	582680,11	12,1	11,0
nw01	Noodweg 1a en 1b (2)	229331,92	583102,17	11,5	10,0
nw04	Noodweg 2-6 (5)	229280,31	583321,08	10,8	10,0
os16	Opaalstraat 16 (1)	231044,77	582812,62	15,2	13,9
pps23	P. Potterstraat 23 (1)	232175,71	581462,46	16,9	15,4
pps72	P. Potterstraat 72-196 vd	232211,05	581424,38	17,3	15,4
pps72	P. Potterstraat 72-196 vd	232211,05	581424,38	17,3	15,4
ps13	Porfierstraat 13 (1)	231205,40	582286,70	14,9	13,9
ps24	Protonstraat 24a (1)	231488,31	581714,42	13,4	12,3
pw011	Peizerweg 1-19a (21)	232996,51	581235,91	17,2	15,4
pw012	Peizerweg 2-22a (22)	232991,88	581203,24	17,4	15,4
pw029	Peizerweg 21-37 (40)	232903,68	581200,72	17,4	15,4
pw030	Peizerweg 24-34 (14)	232938,58	581182,83	17,5	15,4
pw046	Peizerweg 36-56a (31)	232891,89	581163,45	17,6	15,5
pw049	Peizerweg 39-57 (30)	232807,76	581160,95	17,6	15,5
pw068	Peizerweg 68 vd 01-03 (3)	232774,53	581114,58	17,9	15,4
pw068	Peizerweg 68 vd 04-07 (4)	232774,53	581114,58	17,9	15,4
pw068	Peizerweg 68 vd 08-10 (3)	232774,53	581114,58	17,9	15,4
pw070	Peizerweg 70 21-27 vd 01-	232680,73	581075,30	18,2	15,5
pw070	Peizerweg 70-70 11 vd 01-	232742,02	581100,89	18,0	15,4
pw070	Peizerweg 70 12-20 vd 01-	232711,49	581088,06	18,1	15,4
pw071	Peizerweg 59-85 (43)	232692,52	581118,01	17,6	15,5
pw099	Peizerweg 99a-b (2)	231706,98	580720,96	13,5	12,0
pw136	Peizerweg 136a (1)	231906,74	580757,83	14,4	12,0
pw144	Peizerweg 144-144 1 (2)	231775,36	580698,61	14,1	12,0
pw150	Peizerweg 150-154 2 (3)	231654,77	580646,09	13,8	12,0
pw160	Peizerweg 160 (1)	231463,77	580365,09	14,3	12,0
pw164	Peizerweg 164a (1)	230993,34	580151,86	12,3	11,0
pw166	Peizerweg 166-1-10 (10)	230932,47	580139,33	12,3	11,0
pw172	Peizerweg 172 (1)	230590,41	579983,96	16,2	14,4
pw178	Peizerweg 178 (1)	230564,81	579933,95	16,4	14,4
pw214	Peizerweg 203-229 (27)	230720,15	580085,66	12,5	11,0
pw241	Peizerweg 230-245 (16)	230888,51	580163,60	12,3	11,0
pw254	Peizerweg 246-260 (15)	230978,25	580194,17	12,3	11,0
pw261	Peizerweg 261a (1)	231186,54	580287,31	13,2	12,0
pw261	Peizerweg 261 1 (1)	231203,95	580295,45	13,2	12,0
pw261	Peizerweg 261b (1)	231144,85	580273,07	13,1	12,0
pw261	Peizerweg 261 (1)	231108,19	580236,95	13,2	12,0
pw262	Peizerweg 262 (1)	231321,18	580353,81	13,5	12,0
pw268	Peizerweg 264-273 (11)	231436,00	580396,46	13,5	12,0
pw277	Peizerweg 274-280 (7)	231513,79	580465,41	13,3	12,0
pw284	Peizerweg 281-288 (7)	231516,96	580549,47	13,3	12,0
pw290	Peizerweg 290-297 (8)	231495,92	580645,57	13,0	12,0
rb27	Het Roege Bos 1-53 (9)	230435,18	582365,25	12,9	11,0
sl025	Siersteenlaan 1-59 vd 00-	231357,25	582804,66	15,8	13,9
sl085	Siersteenlaan 61-119 vd 0	231243,98	582768,06	15,6	13,9
sl145	Siersteenlaan 121-179 vd	231130,68	582731,48	15,7	13,9
sl217	Siersteenlaan 217-287 9 v	231025,35	582697,55	15,6	13,9
sl289	Siersteenlaan 289-359 9 v	230907,81	582659,72	12,7	11,0
sl361	Siersteenlaan 361-373b we	230794,02	582623,12	12,7	11,0
sl361	Siersteenlaan 361-373b oo	230811,12	582628,76	12,6	11,0
sl401	Siersteenlaan 379-419 (21	230613,07	582507,27	12,6	11,0
sl418	Siersteenlaan 418-422 vd	231372,43	582753,72	15,6	13,9
sl418	Siersteenlaan 418-422 vd	231372,43	582753,72	15,6	13,9

Rapport: Resultatentabel
Model: 2030_autonoom
Resultaten voor model: 2030_autonoom
Stof: NO2 - Stikstofdioxide
Referentiejaar: 2020

Naam	NO2 Bronbijdrage [µg/m³]	NO2 # Overschrijdingen uur limiet [-]
lw04b	0,8	0
lw11	0,9	0
lw16	1,2	0
lw29	1,5	0
mgs02	0,8	0
ml001	2,6	0
ml001	2,6	0
ml001	2,6	0
ml004	2,3	0
ml020	1,5	0
ml042	1,3	0
ml255	1,6	0
ml261	1,3	0
ml273	1,2	0
ml285	1,1	0
ms24	1,1	0
ne39	1,0	0
nw01	1,5	0
nw04	0,8	0
os16	1,3	0
pps23	1,4	0
pps72	1,8	0
pps72	1,8	0
ps13	1,0	0
ps24	1,0	0
pw011	1,8	0
pw012	2,0	0
pw029	1,9	0
pw030	2,1	0
pw046	2,1	0
pw049	2,2	0
pw068	2,5	0
pw068	2,5	0
pw068	2,5	0
pw070	2,8	0
pw070	2,6	0
pw070	2,6	0
pw071	2,2	0
pw099	1,5	0
pw136	2,5	0
pw144	2,1	0
pw150	1,9	0
pw160	2,3	0
pw164	1,2	0
pw166	1,3	0
pw172	1,8	0
pw178	2,0	0
pw214	1,5	0
pw241	1,3	0
pw254	1,2	0
pw261	1,2	0
pw261	1,3	0
pw261	1,1	0
pw261	1,2	0
pw262	1,5	0
pw268	1,6	0
pw277	1,3	0
pw284	1,3	0
pw290	1,1	0
rb27	1,9	0
sl025	1,9	0
sl085	1,7	0
sl145	1,8	0
sl217	1,7	0
sl289	1,7	0
sl361	1,6	0
sl361	1,6	0
sl401	1,6	0
sl418	1,7	0
sl418	1,7	0

Rapport: Resultatentabel
Model: 2030_autonoom
Resultaten voor model: 2030_autonoom
Stof: NO2 - Stikstofdioxide
Referentiejaar: 2020

Naam	Omschrijving	X coördinaat	Y coördinaat	NO2 Concentratie [µg/m³]	NO2 Achtergrond [µg/m³]
sl418	Siersteenlaan 418-422 vd	231372,43	582753,72	15,6	13,9
sl426	Siersteenlaan 426-430 vd	231297,58	582731,32	15,4	13,9
sl427	Siersteenlaan 421-435 (8)	230257,13	582369,27	12,6	11,0
sl468	Siersteenlaan 468 oost vd	231153,76	582685,67	15,5	13,9
sl468	Siersteenlaan 468 oost vd	231153,76	582685,67	15,5	13,9
sl468	Siersteenlaan 468 oost vd	231153,76	582685,67	15,5	13,9
sl468	Siersteenlaan 468 west vd	231116,05	582661,33	15,7	13,9
sl468	Siersteenlaan 468 west vd	231116,05	582661,33	15,7	13,9
sl468	Siersteenlaan 468 west vd	231116,05	582661,33	15,7	13,9
sl480	Sierstaanlaan 480-480 1 (	230978,29	582631,19	12,6	11,0
sl482	Siersteenlaan 482-484 vd	230883,22	582601,98	12,6	11,0
sl482	Siersteenlaan 482-484 vd	230883,22	582601,98	12,6	11,0
sl482	Goudlaan 482-484 vd 10-15	230883,22	582601,98	12,6	11,0
sl500	Siersteenlaan 500-542 vd	230619,17	582445,79	12,9	11,0
sl500	Siersteenlaan 500-542 vd	230619,17	582445,79	12,9	11,0
sl544	Siersteenlaan 544-586 vd	230573,79	582399,82	12,8	11,0
sl544	Siersteenlaan 544-586 vd	230573,79	582399,82	12,8	11,0
sl600	Siersteenlaan 600-630 vd	230520,65	582362,37	12,8	11,0
sl600	Siersteenlaan 600-630 vd	230520,65	582362,37	12,8	11,0
sl632	Siersteenlaan 632-674 vd	230462,34	582335,02	12,8	11,0
sl632	Siersteenlaan 632-674 vd	230462,34	582335,02	12,8	11,0
sl676	Siersteenlaan 676-718 vd	230399,33	582318,13	12,8	11,0
sl676	Siersteenlaan 676-718 vd	230399,33	582318,13	12,8	11,0
ts02	Travertijnstraat 2 (1)	231242,90	581958,96	13,2	12,3
tss19	Tweede Spoorstraat 1-29 (	232047,95	582004,02	16,5	13,4
utd0005	U.T. Delfiaweg 5 (1)	230222,12	581557,97	13,2	11,4
utd1003	U.T. Delfiaweg 1001-1005	230537,21	581531,20	12,9	11,5
utd1006	U.T. Delfiaweg 1006-1007	230448,52	581526,29	12,6	11,5
utd1010	U.T. Delfiaweg 1008-1011	230330,19	581520,84	12,5	11,4
vl010	Verzetsstrijderslaan 10-5	232761,30	580620,27	19,4	14,8
vl052	Verzetsstrijderslaan 52-9	232748,44	580658,80	19,3	14,8
vl094	Verzetsstrijderslaan 94-1	232735,95	580695,93	19,3	14,8
vl136	Verzetsstrijderslaan 136-	232722,96	580734,43	19,3	14,8
vl178	Verzetsstrijderslaan 178-	232710,20	580772,09	19,7	14,8
vl220	Verzetsstrijderslaan 220	232692,34	580894,69	17,5	14,8
vs002	Veldspaatstraat vd 01-03	231098,26	582595,16	15,0	13,9
vs116	Veldspaatstraat 116-368 6	230824,46	582571,78	12,3	11,0
vs116	Veldspaatstraat 116-368 6	230820,54	582582,47	12,6	11,0
wrs02	W. Reindersstraat 1-5 (5)	230196,58	580047,33	13,7	11,0
wvs01	W. Valkstraat 1 (1)	230243,66	580086,04	13,3	11,0
wvs02	W. Valkstraat 2 (1)	230231,52	580111,30	13,1	11,0
wvs49	W. Valkstraat 49 (1)	230442,01	580148,54	13,0	11,0
ww07	Westerwoldelaan 5-7 (3)	231162,48	580225,54	13,1	12,0
ww10	Westerwoldelaan 8-13 (6)	231099,10	580198,36	13,2	12,0
zh18	Zilverhof 11-18 (8)	231297,68	582107,20	14,8	13,9
zl06	Zandsteenlaan 6-8a (4)	231220,16	582128,07	14,7	13,9
zl09	Zandsteenlaan 9-15 (4)	231199,78	582091,94	14,7	13,9
zl10	Zandsteenlaan 10 (1)	231221,84	582056,04	14,7	13,9
zl41	Zilverlaan 41 (1)	231681,25	582338,81	15,8	13,9
zs02	Zwinglistraat 1 en 2 (2)	229341,66	583211,82	11,0	10,0
zw076	Zuiderweg 74-78 (7)	230393,07	579926,25	17,0	14,4
zw118	Zuiderweg 82 en 118 (2)	230504,63	579979,82	16,4	14,4
zw525	Zuiderweg 525 (7)	230401,56	579897,31	17,3	14,4

Rapport: Resultatentabel
Model: 2030_autonoom
Resultaten voor model: 2030_autonoom
Stof: NO2 - Stikstofdioxide
Referentiejaar: 2020

Naam	NO2 Bronbijdrage [µg/m³]	NO2 # Overschrijdingen uur limiet [-]
sl418	1,7	0
sl426	1,6	0
sl427	1,6	0
sl468	1,6	0
sl468	1,6	0
sl468	1,6	0
sl468	1,8	0
sl468	1,8	0
sl468	1,8	0
sl480	1,5	0
sl482	1,5	0
sl482	1,5	0
sl482	1,5	0
sl500	1,9	0
sl500	1,9	0
sl544	1,8	0
sl544	1,8	0
sl600	1,8	0
sl600	1,8	0
sl632	1,8	0
sl632	1,8	0
sl676	1,8	0
sl676	1,8	0
ts02	0,9	0
tss19	3,2	0
utd0005	1,7	0
utd1003	1,5	0
utd1006	1,2	0
utd1010	1,1	0
vl010	4,6	0
vl052	4,5	0
vl094	4,5	0
vl136	4,5	0
vl178	4,9	0
vl220	2,7	0
vs002	1,1	0
vs116	1,3	0
vs116	1,6	0
wrs02	2,7	0
wvs01	2,3	0
wvs02	2,1	0
wvs49	1,9	0
ww07	1,2	0
ww10	1,2	0
zh18	0,9	0
zl06	0,8	0
zl09	0,8	0
zl10	0,9	0
zl41	1,9	0
zs02	1,0	0
zw076	2,6	0
zw118	2,0	0
zw525	2,8	0

Rapport: Resultatentabel
Model: 2030_autonoom
Resultaten voor model: 2030_autonoom
Stof: PM10 - Fijnstof
Zeezoutcorrectie: Nee
Referentiejaar: 2020

Naam	Omschrijving	X coördinaat	Y coördinaat	PM10 Concentratie [µg/m³]	PM10 Achtergrond [µg/m³]
ahl29	A. Hahnlaan 1-51 (19)	229469,16	580262,43	14,7	14,2
al02	Arduinlaan 2 vd 00-03 (5)	231237,77	582175,91	14,6	14,5
ams16	Anselmusstraat 11 en 16 (	229321,62	583805,25	14,1	14,1
aos105	A. van Ostadestraat 105-2	232105,05	581815,51	15,0	14,9
aos207	A. van Ostadestraat 207-2	232057,00	581906,44	15,1	14,9
aos25	A. van Ostadestraat 25-47	232180,42	581665,78	15,0	14,9
ar37	A. de Ruyterlaan 37 (1)	232487,51	581086,36	15,0	14,9
ar39	A. de Ruyterlaan 39 (1)	232532,06	581071,27	15,1	14,9
as02	Augustinusstraat 1 en 2 (	229340,51	583756,01	14,1	14,1
aw50	Aweg 44-51c (19)	232706,21	581529,51	15,3	14,9
bhs02	Bonhoefferstraat 1 en 2 (	229336,29	583667,31	14,1	14,1
bs31	Briljantstraat 01 en 31 (	231200,21	583423,49	14,7	14,5
bs47	Barnsteeenstraat 47 (1)	231048,13	582885,39	14,6	14,5
bs50	Barnsteeenstraat 50 (1)	231035,43	582841,49	14,6	14,5
dc02	De Cockstraat 1 en 2 (2)	229336,00	583595,42	14,2	14,1
dh02	De Held 2 (1)	230209,24	582407,57	14,2	14,1
dh04	De Held 4 (1)	230213,69	582529,97	14,2	14,1
dh31	De Held 1-59 (30)	230248,50	582613,04	14,2	14,1
dh61	De Held 61-129 vd 01-03 (	230277,33	582868,74	14,2	14,0
dh61	De Held 61-129 vd 04-07 (	230277,33	582868,74	14,2	14,0
dk74	De Kring 74a-76 (3)	230746,88	579988,85	14,3	14,1
dk86	De Kring 76b-170 (12)	230778,00	580068,83	14,2	14,0
dl014	Diamantlaan 14 (1)	231278,15	581802,93	14,1	14,0
dl016	Diamantlaan 16 (1)	231261,91	581872,59	14,1	14,0
dl022	Diamantlaan 22-56 vd 01-0	231216,08	582243,32	14,6	14,5
dl027	Diamantlaan 27 (1)	231291,41	582215,71	14,6	14,5
dl049	Diamantlaan 49-143 vd 04-	231157,49	582581,81	14,6	14,5
dl049	Diamantlaan 49-143 vd 09-	231157,49	582581,81	14,6	14,5
dl049	Diamantlaan 49-143 vd 01-	231157,49	582581,81	14,6	14,5
dl096	Diamantlaan 96-166 vd 01-	231124,60	582526,67	14,6	14,5
dl151	Diamantlaan 151-161 (6)	231063,93	582832,81	14,7	14,5
dl163	Diamantlaan 163 (1)	231044,79	582910,18	14,6	14,5
dl172	Diamantlaan 172-182 (6)	231056,63	582771,69	14,7	14,5
dl175	Diamantlaan 175-175ad (5)	231013,53	582987,99	14,6	14,5
dl184	Diamantlaan 184-254 vd 01	231012,86	582914,43	14,6	14,5
dl256	Diamantlaan 256-264 (5)	230969,91	583037,01	14,4	14,3
dl45	Diamantlaan 45 vd 01-04 (	231238,95	582640,05	14,6	14,5
dr73	D. Ruynemanlaan 73 (1)	230352,32	580361,42	14,2	14,0
drl08	Drentselaan 8 en 9 (2)	231279,72	580291,36	14,3	14,1
drl21	Drentselaan 21 en 22 (2)	231336,00	580311,82	14,3	14,1
drl34	Drentselaan 34 en 35 (2)	231387,54	580332,27	14,3	14,1
drl43	Drentselaan 43 (1)	231442,79	580340,77	14,3	14,1
ds02	Dolomietsraat 2 (1)	231195,05	582311,66	14,6	14,5
es02	Eckhartstraat 1 en 2 (2)	229328,78	583365,27	14,2	14,1
ess39	Eerste Spoorstraat 39 en	232030,52	581950,01	15,2	14,9
ew1007	Energieweg 1003-1011 (4)	232063,58	581297,44	15,1	14,9
ew1015	Energieweg 1013-1017 (3)	231471,84	581339,14	14,1	14,0
ew1021	Energieweg 1019-1023 (3)	231407,74	581404,08	14,1	14,0
ew1027	Energieweg 1025-1029 (3)	231345,82	581451,07	14,1	14,0
fw143	Friesestraatweg 143 vd 04	231930,91	582329,98	15,2	14,5
fw143	Friesestraatweg 143 vd 00	231930,91	582329,98	15,2	14,5
fw181	Friesestraatweg 181 noord	231789,53	582541,99	15,2	14,5
fw181	Friesestraatweg 181 noord	231789,53	582541,99	15,2	14,5
fw181	Friesestraatweg 181 noord	231789,53	582541,99	15,2	14,5
fw181	Friesestraatweg 181 zuid	231817,59	582499,42	15,2	14,5
fw181	Friesestraatweg 181 zuid	231817,59	582499,42	15,2	14,5
fw181	Friesestraatweg 181 zuid	231817,59	582499,42	15,2	14,5
fw197	Friesestraatweg 185-201 4	231682,09	582735,75	15,1	14,5
fw205	Friesestraatweg 205-209-3	231536,96	583038,76	15,1	14,5
fw213	Friesestraatweg 213a-c vd	231440,16	583240,38	15,0	14,5
fw418	Friesestraatweg 418-418a	231203,42	583561,58	14,8	14,5
gh37	Groenhof 1-65 (13)	229358,01	582510,49	14,4	14,2
gl033	Goudlaan 33-283 vd 04-06	231542,77	582742,10	14,7	14,5
gl033	Goudlaan 33-283 vd 01-03	231542,77	582742,10	14,7	14,5
gl033	Goudlaan 33-283 vd 07-09	231542,77	582742,10	14,7	14,5
gl278	Goudlaan 272-286 (8)	231188,62	583465,62	14,7	14,5
gl289	Goudlaan 289d-e (2)	231456,81	582916,63	14,7	14,5
gl289	Goudlaan 289 (1)	231491,99	582857,53	14,8	14,5
gl301	Goudlaan 301-551 vd 01-03	231425,97	583063,09	14,8	14,5

Rapport: Resultatentabel
Model: 2030_autonoom
Resultaten voor model: 2030_autonoom
Stof: PM10 - Fijnstof
Zeezoutcorrectie: Nee
Referentiejaar: 2020

Naam	PM10 Bronbijdrage [µg/m³]	PM10 # Overschrijdingen 24 uur limiet [-]
ahl29	0,4	6
al02	0,1	6
ams16	0,1	6
aos105	0,2	6
aos207	0,2	6
aos25	0,1	6
ar37	0,2	6
ar39	0,2	6
as02	0,1	6
aw50	0,4	6
bhs02	0,1	6
bs31	0,2	6
bs47	0,2	6
bs50	0,2	6
dc02	0,1	6
dh02	0,2	6
dh04	0,1	6
dh31	0,1	6
dh61	0,1	6
dh61	0,1	6
dk74	0,2	6
dk86	0,2	6
dl014	0,1	6
dl016	0,1	6
dl022	0,1	6
dl027	0,1	6
dl049	0,1	6
dl049	0,1	6
dl049	0,1	6
dl096	0,1	6
dl151	0,2	6
dl163	0,2	6
dl172	0,2	6
dl175	0,2	6
dl184	0,2	6
dl256	0,1	6
dl45	0,1	6
dr73	0,1	6
drl08	0,2	6
drl21	0,2	6
drl34	0,2	6
drl43	0,2	6
ds02	0,1	6
es02	0,1	6
ess39	0,3	6
ew1007	0,2	6
ew1015	0,1	6
ew1021	0,1	6
ew1027	0,2	6
fw143	0,7	6
fw143	0,7	6
fw181	0,7	6
fw181	0,7	6
fw181	0,7	6
fw181	0,7	6
fw181	0,7	6
fw181	0,7	6
fw197	0,6	6
fw205	0,6	6
fw213	0,5	6
fw418	0,3	6
gh37	0,1	6
gl033	0,2	6
gl033	0,2	6
gl033	0,2	6
gl278	0,2	6
gl289	0,2	6
gl289	0,3	6
gl301	0,2	6

Rapport: Resultatentabel
Model: 2030_autonoom
Resultaten voor model: 2030_autonoom
Stof: PM10 - Fijnstof
Zeezoutcorrectie: Nee
Referentiejaar: 2020

Naam	Omschrijving	X coördinaat	Y coördinaat	PM10 Concentratie [µg/m³]	PM10 Achtergrond [µg/m³]
gl301	Goudlaan 301-551 vd 07-09	231425,97	583063,09	14,8	14,5
gl301	Goudlaan 301-551 vd 04-06	231425,97	583063,09	14,8	14,5
gl563	Goudlaan 563-813 vd 01-03	231293,48	583326,43	14,8	14,5
gl563	Goudlaan 563-813 vd 07-09	231293,48	583326,43	14,8	14,5
gl563	Goudlaan 563-813 vd 04-06	231293,48	583326,43	14,8	14,5
gms28	G. Martensstraat 28 (1)	229998,31	580007,52	14,8	14,2
hal32	H. Lodeizenstraat 31 en 3	230213,06	582495,21	14,2	14,1
hd0017	Hoendiep 17-29a (18)	232550,39	581528,04	15,2	14,9
hd0031	Hoendiep 31-45a (16)	232497,21	581505,97	15,2	14,9
hd0047	Hoendiep 47-49a (4)	232469,45	581491,56	15,2	14,9
hd0051	Hoendiep 51-51c (4)	232455,50	581484,71	15,2	14,9
hd0053	Hoendiep 53-59a (9)	232411,96	581466,68	15,2	14,9
hd0061	Hoendiep 61-81a (31)	232363,00	581449,69	15,2	14,9
hd0083	Hoendiep 83-89 (4)	232318,17	581429,01	15,2	14,9
hd0091	Hoendiep 91 (1)	232303,40	581420,76	15,3	14,9
hd0095	Hoendiep 95-95s vd 00-03	232249,60	581403,03	15,3	14,9
hd0108	Hoendiep 108-111 (4)	231167,74	581531,00	14,2	14,0
hd0136	Hoendiep 135-138 (4)	231126,09	581534,49	14,2	14,0
hd0140	Hoendiep 140-142 (3)	231078,34	581538,87	14,2	14,0
hd0147	Hoendiep 143-147 (5)	230959,38	581544,77	14,2	13,9
hd0151	Hoendiep 151 (1)	230730,32	581546,77	14,2	14,0
hd0154	Hoendiep 154-155 (2)	230310,94	581683,97	14,1	14,0
hd0156	Hoendiep 156-156c (4)	230231,32	581727,24	14,1	14,0
hd0158	Hoendiep 158 (1)	230100,25	581668,82	14,1	14,0
hd0175	Hoendiep 175-177 (4)	229815,85	581692,69	14,6	14,6
hd0210	Hoendiep 210-212 (3)	229375,31	581635,04	14,7	14,6
hd0214	Hoendiep 214 (2)	229362,66	581630,90	14,7	14,6
hd1011	Hoendiep 1001-1013 (6)	232660,97	581517,30	15,2	14,9
hd1021	Hoendiep 1015-1029 (9)	232558,44	581495,15	15,2	14,9
hd1035	Hoendiep 1030-1043 (8)	232358,94	581411,26	15,2	14,9
hd1049	Hoendiep 1045-1053 (3)	232240,50	581366,13	15,2	14,9
hl01	Hunsingolaan 1a (1)	231205,99	580251,69	14,2	14,1
hls01	H. Leemhuisstraat 1 (1)	230201,03	580176,14	14,2	14,0
hs56	Van Heemskerckstraat 56 (	232350,84	581192,60	15,0	14,9
hv04	H. de Vriesstraat 2-5 (4)	230095,91	580036,24	14,4	14,0
hv07	H. de Vriesstraat 6-9 (4)	230084,53	580008,60	14,5	14,0
hv10	H. de Vriesstraat 10-13 (	230050,74	579990,76	14,6	14,1
jas02	J. Schorerstraat 1 en 2 (	230216,67	582612,59	14,2	14,1
jas79	J. Schorerstraat 79 en 82	230223,00	582766,28	14,2	14,1
jd033	J. Dijkstralaan 25-39 (8)	230347,08	580126,34	14,3	14,0
jd036	J. Dijkstralaan 36 (1)	230413,35	580134,08	14,3	14,0
jd085	J. Dijkstralaan 85 (1)	230292,17	580371,97	14,2	14,0
jf046	J. Faberlaan 46 (1)	230215,94	580145,21	14,3	14,0
jf053	J. Faberlaan 45-57 (9)	230141,76	580235,76	14,2	14,0
jf071	J. Faberlaan 63-81 (10)	230164,68	580188,19	14,2	14,0
jf093	J. Faberlaan 83-99 (9)	230193,96	580127,39	14,3	14,0
jf111	J. Faberlaan 101-119 (10)	230216,07	580081,51	14,3	14,0
jh16	J. I. de Haanstraat 2-32	230138,25	582374,47	14,2	14,0
jh96	J. I. de Haanstraat 96 (1	230214,82	582561,99	14,2	14,1
jrs73	J. van Ruysdaelstraat 73	232123,52	581546,05	15,0	14,9
jrs97	J. van Ruysdaelstraat 85	232160,16	581492,09	15,0	14,9
js60	Jadestraat 44 en 60 (2)	231076,90	582792,55	14,7	14,5
jz02	J. van Zwedenlaan 2 (1)	230512,99	580237,88	14,2	14,0
jz09	J. van Zwedenlaan 3a-11 (	230425,47	580098,16	14,3	14,0
jzs23	J. van der Zeestraat 1-37	229870,68	580068,38	14,7	14,2
kd16	Kliefdiep 2-28 (14)	230117,77	582319,90	14,2	14,1
kes021	Kerkstraat 9-45 (21)	229380,38	581748,96	14,8	14,6
kes034	Kerkstraat 2-40 (13)	229367,72	581694,65	14,8	14,6
kes049	Kerkstraat 47-53 (4)	229382,48	581886,74	14,7	14,6
kes054	Kerkstraat 46-80 (24)	229362,75	581794,52	14,7	14,6
kes117	Kerkstraat 65-153 (40)	229358,90	582192,01	14,4	14,2
kes148	Kerkstraat 80c-188 (59)	229336,16	582278,71	14,4	14,2
kes163	Kerkstraat 157-167 (8)	229341,75	582640,90	14,4	14,2
kes192	Kerkstraat 190-194 (3)	229303,59	582800,87	14,4	14,2
kl184	Kornalijnlaan 194-204 vd	230986,96	582980,52	14,2	14,1
ks04	Koperstraat 4 (1)	231288,56	582245,73	14,6	14,5
ks23	Kobaltstraat 23 (1)	231654,35	582330,11	14,7	14,5
kw57	Koeriersterweg 57-71 vd 0	232762,47	580922,10	14,2	14,0
ls02	Lutherstraat 1 en 2 (2)	229332,39	583293,18	14,2	14,1

Rapport: Resultatentabel
Model: 2030_autonoom
Resultaten voor model: 2030_autonoom
Stof: PM10 - Fijnstof
Zeezoutcorrectie: Nee
Referentiejaar: 2020

Naam	PM10 Bronbijdrage [µg/m³]	PM10 # Overschrijdingen 24 uur limiet [-]
gl301	0,2	6
gl301	0,2	6
gl563	0,3	6
gl563	0,3	6
gl563	0,3	6
gms28	0,5	6
hal32	0,2	6
hd0017	0,3	6
hd0031	0,3	6
hd0047	0,4	6
hd0051	0,4	6
hd0053	0,4	6
hd0061	0,4	6
hd0083	0,4	6
hd0091	0,4	6
hd0095	0,4	6
hd0108	0,2	6
hd0136	0,2	6
hd0140	0,2	6
hd0147	0,2	6
hd0151	0,2	6
hd0154	0,1	6
hd0156	0,2	6
hd0158	0,1	6
hd0175	0,1	6
hd0210	0,2	6
hd0214	0,1	6
hd1011	0,3	6
hd1021	0,4	6
hd1035	0,3	6
hd1049	0,3	6
hl01	0,1	6
hls01	0,2	6
hs56	0,1	6
hv04	0,4	6
hv07	0,4	6
hv10	0,5	6
jas02	0,1	6
jas79	0,1	6
jd033	0,2	6
jd036	0,2	6
jd085	0,1	6
jf046	0,2	6
jf053	0,2	6
jf071	0,2	6
jf093	0,2	6
jf111	0,3	6
jh16	0,1	6
jh96	0,1	6
jrs73	0,1	6
jrs97	0,2	6
js60	0,2	6
jz02	0,2	6
jz09	0,3	6
jzs23	0,4	6
kd16	0,1	6
kes021	0,2	6
kes034	0,2	6
kes049	0,2	6
kes054	0,2	6
kes117	0,2	6
kes148	0,1	6
kes163	0,1	6
kes192	0,1	6
kl184	0,1	6
ks04	0,1	6
ks23	0,2	6
kw57	0,2	6
ls02	0,1	6

Rapport: Resultatentabel
Model: 2030_autonoom
Resultaten voor model: 2030_autonoom
Stof: PM10 - Fijnstof
Zeezoutcorrectie: Nee
Referentiejaar: 2020

Naam	Omschrijving	X coördinaat	Y coördinaat	PM10 Concentratie [µg/m³]	PM10 Achtergrond [µg/m³]
lw01	Leegeweg 1-1 48 (9)	230114,46	582922,55	14,2	14,1
lw04a	Leegeweg 4 - 4 2 (5)	230195,20	582919,33	14,2	14,1
lw04b	Leegeweg 4 6 en 4 4 (2)	230218,88	582893,45	14,2	14,1
lw11	Leegeweg 3-15 (15)	229375,55	582798,41	14,4	14,2
lw16	Leegeweg 8-34 (13)	229308,31	582875,68	14,4	14,2
lw29	Leegeweg 17-39 (13)	229333,24	582938,64	14,4	14,2
mgs02	Magnusstraat 1 en 2 (2)	229331,69	583514,10	14,2	14,1
ml001	Metaallaan 1-251 vd 04-06	231731,23	582458,68	14,8	14,5
ml001	Metaallaan 1-251 vd 07-09	231731,23	582458,68	14,8	14,5
ml001	Metaallaan 1-251 vd 01-03	231731,23	582458,68	14,8	14,5
ml004	Metaallaan 4-18 (8)	231723,21	582355,99	14,7	14,5
ml020	Metaallaan 20-34 (8)	231604,06	582317,55	14,7	14,5
ml042	Metaallaan 36-50 (8)	231488,83	582280,46	14,6	14,5
ml255	Metaallaan 255 (1)	231633,39	582356,69	14,7	14,5
ml261	Metaallaan 261-271 (6)	231545,37	582327,77	14,6	14,5
ml273	Metaallaan 273-283 (6)	231458,07	582299,62	14,6	14,5
ml285	Metaallaan 285-295 (6)	231367,85	582270,66	14,6	14,5
ms24	Mangaanstraat 24 (1)	231367,00	582236,67	14,6	14,5
ne39	N. Engelschmanstraat 39 e	230219,60	582680,11	14,2	14,0
nw01	Noodweg 1a en 1b (2)	229331,92	583102,17	14,2	14,1
nw04	Noodweg 2-6 (5)	229280,31	583321,08	14,2	14,1
os16	Opaalstraat 16 (1)	231044,77	582812,62	14,6	14,5
pps23	P. Potterstraat 23 (1)	232175,71	581462,46	15,0	14,9
pps72	P. Potterstraat 72-196 vd	232211,05	581424,38	15,1	14,9
pps72	P. Potterstraat 72-196 vd	232211,05	581424,38	15,1	14,9
ps13	Porfierstraat 13 (1)	231205,40	582286,70	14,6	14,5
ps24	Protonstraat 24a (1)	231488,31	581714,42	14,1	14,0
pw011	Peizerweg 1-19a (21)	232996,51	581235,91	15,1	14,9
pw012	Peizerweg 2-22a (22)	232991,88	581203,24	15,1	14,9
pw029	Peizerweg 21-37 (40)	232903,68	581200,72	15,1	14,9
pw030	Peizerweg 24-34 (14)	232938,58	581182,83	15,1	14,9
pw046	Peizerweg 36-56a (31)	232891,89	581163,45	15,1	14,9
pw049	Peizerweg 39-57 (30)	232807,76	581160,95	15,1	14,9
pw068	Peizerweg 68 vd 01-03 (3)	232774,53	581114,58	15,1	14,9
pw068	Peizerweg 68 vd 04-07 (4)	232774,53	581114,58	15,1	14,9
pw068	Peizerweg 68 vd 08-10 (3)	232774,53	581114,58	15,1	14,9
pw070	Peizerweg 70 21-27 vd 01-	232680,73	581075,30	15,2	14,9
pw070	Peizerweg 70-70 11 vd 01-	232742,02	581100,89	15,1	14,9
pw070	Peizerweg 70 12-20 vd 01-	232711,49	581088,06	15,2	14,9
pw071	Peizerweg 59-85 (43)	232692,52	581118,01	15,1	14,9
pw099	Peizerweg 99a-b (2)	231706,98	580720,96	14,3	14,1
pw136	Peizerweg 136a (1)	231906,74	580757,83	14,4	14,1
pw144	Peizerweg 144-144 1 (2)	231775,36	580698,61	14,3	14,1
pw150	Peizerweg 150-154 2 (3)	231654,77	580646,09	14,3	14,1
pw160	Peizerweg 160 (1)	231463,77	580365,09	14,4	14,1
pw164	Peizerweg 164a (1)	230993,34	580151,86	14,2	14,0
pw166	Peizerweg 166-1-10 (10)	230932,47	580139,33	14,2	14,0
pw172	Peizerweg 172 (1)	230590,41	579983,96	14,3	14,1
pw178	Peizerweg 178 (1)	230564,81	579933,95	14,3	14,1
pw214	Peizerweg 203-229 (27)	230720,15	580085,66	14,2	14,0
pw241	Peizerweg 230-245 (16)	230888,51	580163,60	14,2	14,0
pw254	Peizerweg 246-260 (15)	230978,25	580194,17	14,2	14,0
pw261	Peizerweg 261a (1)	231186,54	580287,31	14,2	14,1
pw261	Peizerweg 261 1 (1)	231203,95	580295,45	14,2	14,1
pw261	Peizerweg 261b (1)	231144,85	580273,07	14,2	14,1
pw261	Peizerweg 261 (1)	231108,19	580236,95	14,2	14,1
pw262	Peizerweg 262 (1)	231321,18	580353,81	14,3	14,1
pw268	Peizerweg 264-273 (11)	231436,00	580396,46	14,3	14,1
pw277	Peizerweg 274-280 (7)	231513,79	580465,41	14,3	14,1
pw284	Peizerweg 281-288 (7)	231516,96	580549,47	14,2	14,1
pw290	Peizerweg 290-297 (8)	231495,92	580645,57	14,2	14,1
rb27	Het Roege Bos 1-53 (9)	230435,18	582365,25	14,3	14,1
sl025	Siersteenlaan 1-59 vd 00-	231357,25	582804,66	14,7	14,5
sl085	Siersteenlaan 61-119 vd 0	231243,98	582768,06	14,7	14,5
sl145	Siersteenlaan 121-179 vd	231130,68	582731,48	14,7	14,5
sl217	Siersteenlaan 217-287 9 v	231025,35	582697,55	14,7	14,5
sl289	Siersteenlaan 289-359 9 v	230907,81	582659,72	14,3	14,1
sl361	Siersteenlaan 361-373b we	230794,02	582623,12	14,3	14,1
sl361	Siersteenlaan 361-373b oo	230811,12	582628,76	14,3	14,0

Rapport: Resultatentabel
Model: 2030_autonoom
Resultaten voor model: 2030_autonoom
Stof: PM10 - Fijnstof
Zeezoutcorrectie: Nee
Referentiejaar: 2020

Naam	PM10 Bronbijdrage [µg/m³]	PM10 # Overschrijdingen 24 uur limiet [-]
lw01	0,1	6
lw04a	0,1	6
lw04b	0,1	6
lw11	0,1	6
lw16	0,2	6
lw29	0,2	6
mgs02	0,1	6
ml001	0,3	6
ml001	0,3	6
ml001	0,3	6
ml004	0,2	6
ml020	0,2	6
ml042	0,1	6
ml255	0,2	6
ml261	0,2	6
ml273	0,1	6
ml285	0,1	6
ms24	0,1	6
ne39	0,1	6
nw01	0,2	6
nw04	0,1	6
os16	0,2	6
pps23	0,2	6
pps72	0,2	6
pps72	0,2	6
ps13	0,1	6
ps24	0,1	6
pw011	0,2	6
pw012	0,2	6
pw029	0,2	6
pw030	0,2	6
pw046	0,2	6
pw049	0,3	6
pw068	0,3	6
pw068	0,3	6
pw068	0,3	6
pw070	0,3	6
pw070	0,3	6
pw070	0,3	6
pw071	0,3	6
pw099	0,2	6
pw136	0,3	6
pw144	0,2	6
pw150	0,2	6
pw160	0,2	6
pw164	0,1	6
pw166	0,2	6
pw172	0,2	6
pw178	0,2	6
pw214	0,2	6
pw241	0,2	6
pw254	0,2	6
pw261	0,1	6
pw261	0,2	6
pw261	0,1	6
pw261	0,2	6
pw262	0,2	6
pw268	0,2	6
pw277	0,2	6
pw284	0,2	6
pw290	0,1	6
rb27	0,2	6
sl025	0,2	6
sl085	0,2	6
sl145	0,2	6
sl217	0,2	6
sl289	0,2	6
sl361	0,2	6
sl361	0,2	6

Rapport: Resultatentabel
Model: 2030_autonoom
Resultaten voor model: 2030_autonoom
Stof: PM10 - Fijnstof
Zeezoutcorrectie: Nee
Referentiejaar: 2020

Naam	Omschrijving	X coördinaat	Y coördinaat	PM10 Concentratie [µg/m³]	PM10 Achtergrond [µg/m³]
sl401	Siersteenlaan 379-419 (21	230613,07	582507,27	14,3	14,1
sl418	Siersteenlaan 418-422 vd	231372,43	582753,72	14,7	14,5
sl418	Siersteenlaan 418-422 vd	231372,43	582753,72	14,7	14,5
sl418	Siersteenlaan 418-422 vd	231372,43	582753,72	14,7	14,5
sl426	Siersteenlaan 426-430 vd	231297,58	582731,32	14,7	14,5
sl427	Siersteenlaan 421-435 (8)	230257,13	582369,27	14,2	14,1
sl468	Siersteenlaan 468 oost vd	231153,76	582685,67	14,7	14,5
sl468	Siersteenlaan 468 oost vd	231153,76	582685,67	14,7	14,5
sl468	Siersteenlaan 468 oost vd	231153,76	582685,67	14,7	14,5
sl468	Siersteenlaan 468 west vd	231116,05	582661,33	14,7	14,5
sl468	Siersteenlaan 468 west vd	231116,05	582661,33	14,7	14,5
sl468	Siersteenlaan 468 west vd	231116,05	582661,33	14,7	14,5
sl480	Sierstaanlaan 480-480 1 (	230978,29	582631,19	14,2	14,1
sl482	Siersteenlaan 482-484 vd	230883,22	582601,98	14,2	14,1
sl482	Siersteenlaan 482-484 vd	230883,22	582601,98	14,2	14,1
sl482	Goudlaan 482-484 vd 10-15	230883,22	582601,98	14,2	14,1
sl500	Siersteenlaan 500-542 vd	230619,17	582445,79	14,3	14,1
sl500	Siersteenlaan 500-542 vd	230619,17	582445,79	14,3	14,1
sl544	Siersteenlaan 544-586 vd	230573,79	582399,82	14,2	14,1
sl544	Siersteenlaan 544-586 vd	230573,79	582399,82	14,2	14,1
sl600	Siersteenlaan 600-630 vd	230520,65	582362,37	14,2	14,1
sl600	Siersteenlaan 600-630 vd	230520,65	582362,37	14,2	14,1
sl632	Siersteenlaan 632-674 vd	230462,34	582335,02	14,2	14,1
sl632	Siersteenlaan 632-674 vd	230462,34	582335,02	14,2	14,1
sl676	Siersteenlaan 676-718 vd	230399,33	582318,13	14,2	14,1
sl676	Siersteenlaan 676-718 vd	230399,33	582318,13	14,2	14,1
ts02	Travertijnstraat 2 (1)	231242,90	581958,96	14,1	14,0
tss19	Tweede Spoorstraat 1-29 (	232047,95	582004,02	14,9	14,6
utd0005	U.T. Delfiaweg 5 (1)	230222,12	581557,97	14,1	14,0
utd1003	U.T. Delfiaweg 1001-1005	230537,21	581531,20	14,1	13,9
utd1006	U.T. Delfiaweg 1006-1007	230448,52	581526,29	14,1	14,0
utd1010	U.T. Delfiaweg 1008-1011	230330,19	581520,84	14,1	14,0
vl010	Verzetsstrijderslaan 10-5	232761,30	580620,27	14,5	14,0
vl052	Verzetsstrijderslaan 52-9	232748,44	580658,80	14,5	14,0
vl094	Verzetsstrijderslaan 94-1	232735,95	580695,93	14,4	14,0
vl136	Verzetsstrijderslaan 136-	232722,96	580734,43	14,4	14,0
vl178	Verzetsstrijderslaan 178-	232710,20	580772,09	14,5	14,0
vl220	Verzetsstrijderslaan 220	232692,34	580894,69	14,3	14,0
vs002	Veldspaatstraat vd 01-03	231098,26	582595,16	14,6	14,5
vs116	Veldspaatstraat 116-368 6	230824,46	582571,78	14,2	14,1
vs116	Veldspaatstraat 116-368 6	230820,54	582582,47	14,2	14,1
wrs02	W. Reindersstraat 1-5 (5)	230196,58	580047,33	14,4	14,0
wvs01	W. Valkstraat 1 (1)	230243,66	580086,04	14,3	14,0
wvs02	W. Valkstraat 2 (1)	230231,52	580111,30	14,3	14,0
wvs49	W. Valkstraat 49 (1)	230442,01	580148,54	14,3	14,0
ww07	Westerwoldelaan 5-7 (3)	231162,48	580225,54	14,2	14,1
ww10	Westerwoldelaan 8-13 (6)	231099,10	580198,36	14,2	14,1
zh18	Zilverhof 11-18 (8)	231297,68	582107,20	14,6	14,5
zl06	Zandsteenlaan 6-8a (4)	231220,16	582128,07	14,6	14,5
zl09	Zandsteenlaan 9-15 (4)	231199,78	582091,94	14,6	14,5
zl10	Zandsteenlaan 10 (1)	231221,84	582056,04	14,6	14,5
zl41	Zilverlaan 41 (1)	231681,25	582338,81	14,7	14,5
zs02	Zwinglistraat 1 en 2 (2)	229341,66	583211,82	14,2	14,1
zw076	Zuiderweg 74-78 (7)	230393,07	579926,25	14,4	14,1
zw118	Zuiderweg 82 en 118 (2)	230504,63	579979,82	14,3	14,1
zw525	Zuiderweg 525 (7)	230401,56	579897,31	14,4	14,1

Rapport: Resultatentabel
Model: 2030_autonoom
Resultaten voor model: 2030_autonoom
Stof: PM10 - Fijnstof
Zeezoutcorrectie: Nee
Referentiejaar: 2020

Naam	PM10 Bronbijdrage [µg/m³]	PM10 # Overschrijdingen 24 uur limiet [-]
sl401	0,2	6
sl418	0,2	6
sl418	0,2	6
sl418	0,2	6
sl426	0,2	6
sl427	0,2	6
sl468	0,2	6
sl468	0,2	6
sl468	0,2	6
sl468	0,2	6
sl468	0,2	6
sl468	0,2	6
sl480	0,2	6
sl482	0,2	6
sl482	0,2	6
sl482	0,2	6
sl500	0,2	6
sl500	0,2	6
sl544	0,2	6
sl544	0,2	6
sl600	0,2	6
sl600	0,2	6
sl632	0,2	6
sl632	0,2	6
sl676	0,2	6
sl676	0,2	6
ts02	0,1	6
tss19	0,3	6
utd0005	0,2	6
utd1003	0,1	6
utd1006	0,1	6
utd1010	0,1	6
vl010	0,5	6
vl052	0,4	6
vl094	0,4	6
vl136	0,4	6
vl178	0,5	6
vl220	0,3	6
vs002	0,1	6
vs116	0,1	6
vs116	0,2	6
wrs02	0,3	6
wvs01	0,3	6
wvs02	0,3	6
wvs49	0,2	6
ww07	0,1	6
ww10	0,1	6
zh18	0,1	6
zl06	0,1	6
zl09	0,1	6
zl10	0,1	6
zl41	0,2	6
zs02	0,1	6
zw076	0,3	6
zw118	0,2	6
zw525	0,3	6

Rapport: Resultatentabel
Model: 2030_autonoom
Resultaten voor model: 2030_autonoom
Stof: PM2.5 - Zeer fijnstof
Referentiejaar: 2020

Naam	Omschrijving	X coördinaat	Y coördinaat	PM2.5 Concentratie [µg/m³]	PM2.5 Achtergrond [µg/m³]
ahl29	A. Hahnlaan 1-51 (19)	229469,16	580262,43	7,8	7,7
al02	Arduinlaan 2 vd 00-03 (5)	231237,77	582175,91	7,9	7,8
ams16	Anselmusstraat 11 en 16 (	229321,62	583805,25	7,6	7,6
aos105	A. van Ostadestraat 105-2	232105,05	581815,51	8,2	8,2
aos207	A. van Ostadestraat 207-2	232057,00	581906,44	8,3	8,2
aos25	A. van Ostadestraat 25-47	232180,42	581665,78	8,2	8,2
ar37	A. de Ruyterlaan 37 (1)	232487,51	581086,36	8,2	8,2
ar39	A. de Ruyterlaan 39 (1)	232532,06	581071,27	8,2	8,2
as02	Augustinusstraat 1 en 2 (	229340,51	583756,01	7,6	7,6
aw50	Aweg 44-51c (19)	232706,21	581529,51	8,3	8,2
bhs02	Bonhoefferstraat 1 en 2 (	229336,29	583667,31	7,6	7,6
bs31	Briljantstraat 01 en 31 (	231200,21	583423,49	7,9	7,8
bs47	Barnsteeenstraat 47 (1)	231048,13	582885,39	7,9	7,8
bs50	Barnsteeenstraat 50 (1)	231035,43	582841,49	7,9	7,8
dc02	De Cockstraat 1 en 2 (2)	229336,00	583595,42	7,6	7,6
dh02	De Held 2 (1)	230209,24	582407,57	7,6	7,6
dh04	De Held 4 (1)	230213,69	582529,97	7,6	7,6
dh31	De Held 1-59 (30)	230248,50	582613,04	7,6	7,6
dh61	De Held 61-129 vd 01-03 (	230277,33	582868,74	7,6	7,6
dh61	De Held 61-129 vd 04-07 (	230277,33	582868,74	7,6	7,6
dk74	De Kring 74a-76 (3)	230746,88	579988,85	7,6	7,6
dk86	De Kring 76b-170 (12)	230778,00	580068,83	7,7	7,6
dl014	Diamantlaan 14 (1)	231278,15	581802,93	7,4	7,4
dl016	Diamantlaan 16 (1)	231261,91	581872,59	7,4	7,4
dl022	Diamantlaan 22-56 vd 01-0	231216,08	582243,32	7,9	7,8
dl027	Diamantlaan 27 (1)	231291,41	582215,71	7,9	7,8
dl049	Diamantlaan 49-143 vd 04-	231157,49	582581,81	7,9	7,8
dl049	Diamantlaan 49-143 vd 09-	231157,49	582581,81	7,9	7,8
dl049	Diamantlaan 49-143 vd 01-	231157,49	582581,81	7,9	7,8
dl096	Diamantlaan 96-166 vd 01-	231124,60	582526,67	7,9	7,8
dl151	Diamantlaan 151-161 (6)	231063,93	582832,81	7,9	7,8
dl163	Diamantlaan 163 (1)	231044,79	582910,18	7,9	7,8
dl172	Diamantlaan 172-182 (6)	231056,63	582771,69	7,9	7,8
dl175	Diamantlaan 175-175ad (5)	231013,53	582987,99	7,9	7,8
dl184	Diamantlaan 184-254 vd 01	231012,86	582914,43	7,9	7,8
dl256	Diamantlaan 256-264 (5)	230969,91	583037,01	7,8	7,7
dl45	Diamantlaan 45 vd 01-04 (	231238,95	582640,05	7,9	7,8
dr73	D. Ruynemanlaan 73 (1)	230352,32	580361,42	7,6	7,6
drl08	Drentselaan 8 en 9 (2)	231279,72	580291,36	7,6	7,5
drl21	Drentselaan 21 en 22 (2)	231336,00	580311,82	7,6	7,5
drl34	Drentselaan 34 en 35 (2)	231387,54	580332,27	7,6	7,5
drl43	Drentselaan 43 (1)	231442,79	580340,77	7,5	7,5
ds02	Dolomietsraat 2 (1)	231195,05	582311,66	7,9	7,8
es02	Eckhartstraat 1 en 2 (2)	229328,78	583365,27	7,6	7,6
ess39	Eerste Spoorstraat 39 en	232030,52	581950,01	8,3	8,2
ew1007	Energieweg 1003-1011 (4)	232063,58	581297,44	8,2	8,2
ew1015	Energieweg 1013-1017 (3)	231471,84	581339,14	7,5	7,4
ew1021	Energieweg 1019-1023 (3)	231407,74	581404,08	7,5	7,4
ew1027	Energieweg 1025-1029 (3)	231345,82	581451,07	7,5	7,4
fw143	Friesestraatweg 143 vd 04	231930,91	582329,98	8,1	7,8
fw143	Friesestraatweg 143 vd 00	231930,91	582329,98	8,1	7,8
fw181	Friesestraatweg 181 noord	231789,53	582541,99	8,1	7,8
fw181	Friesestraatweg 181 noord	231789,53	582541,99	8,1	7,8
fw181	Friesestraatweg 181 noord	231789,53	582541,99	8,1	7,8
fw181	Friesestraatweg 181 zuid	231817,59	582499,42	8,1	7,8
fw181	Friesestraatweg 181 zuid	231817,59	582499,42	8,1	7,8
fw181	Friesestraatweg 181 zuid	231817,59	582499,42	8,1	7,8
fw197	Friesestraatweg 185-201 4	231682,09	582735,75	8,1	7,8
fw205	Friesestraatweg 205-209-3	231536,96	583038,76	8,1	7,8
fw213	Friesestraatweg 213a-c vd	231440,16	583240,38	8,0	7,8
fw418	Friesestraatweg 418-418a	231203,42	583561,58	8,0	7,8
gh37	Groenhof 1-65 (13)	229358,01	582510,49	7,7	7,7
gl033	Goudlaan 33-283 vd 04-06	231542,77	582742,10	7,9	7,8
gl033	Goudlaan 33-283 vd 01-03	231542,77	582742,10	7,9	7,8
gl033	Goudlaan 33-283 vd 07-09	231542,77	582742,10	7,9	7,8
gl278	Goudlaan 272-286 (8)	231188,62	583465,62	7,9	7,8
gl289	Goudlaan 289d-e (2)	231456,81	582916,63	7,9	7,8
gl289	Goudlaan 289 (1)	231491,99	582857,53	7,9	7,8
gl301	Goudlaan 301-551 vd 01-03	231425,97	583063,09	7,9	7,8
gl301	Goudlaan 301-551 vd 07-09	231425,97	583063,09	7,9	7,8

Rapport: Resultatentabel
Model: 2030_autonoom
Resultaten voor model: 2030_autonoom
Stof: PM2.5 - Zeer fijnstof
Referentiejaar: 2020

Naam	PM2.5 Bronbijdrage [µg/m³]
ahl29	0,2
al02	0,0
ams16	0,0
aos105	0,1
aos207	0,1
aos25	0,0
ar37	0,1
ar39	0,1
as02	0,0
aw50	0,2
bhs02	0,0
bs31	0,1
bs47	0,1
bs50	0,1
dc02	0,0
dh02	0,1
dh04	0,1
dh31	0,0
dh61	0,0
dh61	0,0
dk74	0,1
dk86	0,1
dl014	0,0
dl016	0,0
dl022	0,0
dl027	0,0
dl049	0,0
dl049	0,0
dl049	0,0
dl096	0,0
dl151	0,1
dl163	0,1
dl172	0,1
dl175	0,1
dl184	0,1
dl256	0,0
dl45	0,0
dr73	0,1
drl08	0,1
drl21	0,1
drl34	0,1
drl43	0,1
ds02	0,0
es02	0,0
ess39	0,1
ew1007	0,1
ew1015	0,0
ew1021	0,0
ew1027	0,1
fw143	0,2
fw143	0,2
fw181	0,2
fw181	0,2
fw181	0,2
fw181	0,2
fw181	0,2
fw181	0,2
fw197	0,2
fw205	0,2
fw213	0,2
fw418	0,1
gh37	0,0
gl033	0,1
gl033	0,1
gl033	0,1
gl278	0,1
gl289	0,1
gl289	0,1
gl301	0,1
gl301	0,1

Rapport: Resultatentabel
Model: 2030_autonoom
Resultaten voor model: 2030_autonoom
Stof: PM2.5 - Zeer fijnstof
Referentiejaar: 2020

Naam	Omschrijving	X coördinaat	Y coördinaat	PM2.5 Concentratie [µg/m³]	PM2.5 Achtergrond [µg/m³]
gl301	Goudlaan 301-551 vd 04-06	231425,97	583063,09	7,9	7,8
gl563	Goudlaan 563-813 vd 01-03	231293,48	583326,43	7,9	7,8
gl563	Goudlaan 563-813 vd 07-09	231293,48	583326,43	7,9	7,8
gl563	Goudlaan 563-813 vd 04-06	231293,48	583326,43	7,9	7,8
gms28	G. Martensstraat 28 (1)	229998,31	580007,52	7,9	7,7
hal32	H. Lodeizenstraat 31 en 3	230213,06	582495,21	7,6	7,6
hd0017	Hoendiep 17-29a (18)	232550,39	581528,04	8,3	8,2
hd0031	Hoendiep 31-45a (16)	232497,21	581505,97	8,3	8,2
hd0047	Hoendiep 47-49a (4)	232469,45	581491,56	8,3	8,2
hd0051	Hoendiep 51-51c (4)	232455,50	581484,71	8,3	8,2
hd0053	Hoendiep 53-59a (9)	232411,96	581466,68	8,3	8,2
hd0061	Hoendiep 61-81a (31)	232363,00	581449,69	8,3	8,2
hd0083	Hoendiep 83-89 (4)	232318,17	581429,01	8,3	8,2
hd0091	Hoendiep 91 (1)	232303,40	581420,76	8,3	8,2
hd0095	Hoendiep 95-95s vd 00-03	232249,60	581403,03	8,3	8,2
hd0108	Hoendiep 108-111 (4)	231167,74	581531,00	7,5	7,4
hd0136	Hoendiep 135-138 (4)	231126,09	581534,49	7,5	7,4
hd0140	Hoendiep 140-142 (3)	231078,34	581538,87	7,5	7,4
hd0147	Hoendiep 143-147 (5)	230959,38	581544,77	7,6	7,5
hd0151	Hoendiep 151 (1)	230730,32	581546,77	7,6	7,5
hd0154	Hoendiep 154-155 (2)	230310,94	581683,97	7,5	7,5
hd0156	Hoendiep 156-156c (4)	230231,32	581727,24	7,5	7,5
hd0158	Hoendiep 158 (1)	230100,25	581668,82	7,5	7,5
hd0175	Hoendiep 175-177 (4)	229815,85	581692,69	7,8	7,8
hd0210	Hoendiep 210-212 (3)	229375,31	581635,04	7,8	7,8
hd0214	Hoendiep 214 (2)	229362,66	581630,90	7,8	7,8
hd1011	Hoendiep 1001-1013 (6)	232660,97	581517,30	8,3	8,2
hd1021	Hoendiep 1015-1029 (9)	232558,44	581495,15	8,3	8,2
hd1035	Hoendiep 1030-1043 (8)	232358,94	581411,26	8,3	8,2
hd1049	Hoendiep 1045-1053 (3)	232240,50	581366,13	8,3	8,2
hl01	Hunsingolaan 1a (1)	231205,99	580251,69	7,5	7,5
hls01	H. Leemhuisstraat 1 (1)	230201,03	580176,14	7,7	7,6
hs56	Van Heemskerckstraat 56 (	232350,84	581192,60	8,2	8,2
hv04	H. de Vriesstraat 2-5 (4)	230095,91	580036,24	7,7	7,6
hv07	H. de Vriesstraat 6-9 (4)	230084,53	580008,60	7,8	7,6
hv10	H. de Vriesstraat 10-13 (	230050,74	579990,76	7,8	7,6
jas02	J. Schorerstraat 1 en 2 (	230216,67	582612,59	7,6	7,6
jas79	J. Schorerstraat 79 en 82	230223,00	582766,28	7,6	7,6
jd033	J. Dijkstralaan 25-39 (8)	230347,08	580126,34	7,7	7,6
jd036	J. Dijkstralaan 36 (1)	230413,35	580134,08	7,7	7,6
jd085	J. Dijkstralaan 85 (1)	230292,17	580371,97	7,6	7,6
jf046	J. Faberlaan 46 (1)	230215,94	580145,21	7,7	7,6
jf053	J. Faberlaan 45-57 (9)	230141,76	580235,76	7,7	7,6
jf071	J. Faberlaan 63-81 (10)	230164,68	580188,19	7,7	7,6
jf093	J. Faberlaan 83-99 (9)	230193,96	580127,39	7,7	7,6
jf111	J. Faberlaan 101-119 (10)	230216,07	580081,51	7,7	7,6
jh16	J. I. de Haanstraat 2-32	230138,25	582374,47	7,6	7,6
jh96	J. I. de Haanstraat 96 (1	230214,82	582561,99	7,6	7,6
jrs73	J. van Ruysdaelstraat 73	232123,52	581546,05	8,2	8,2
jrs97	J. van Ruysdaelstraat 85	232160,16	581492,09	8,2	8,2
js60	Jadestraat 44 en 60 (2)	231076,90	582792,55	7,9	7,8
jz02	J. van Zwedenlaan 2 (1)	230512,99	580237,88	7,7	7,6
jz09	J. van Zwedenlaan 3a-11 (	230425,47	580098,16	7,7	7,6
jzs23	J. van der Zeestraat 1-37	229870,68	580068,38	7,8	7,7
kd16	Kliefdiep 2-28 (14)	230117,77	582319,90	7,6	7,6
kes021	Kerkstraat 9-45 (21)	229380,38	581748,96	7,8	7,8
kes034	Kerkstraat 2-40 (13)	229367,72	581694,65	7,8	7,8
kes049	Kerkstraat 47-53 (4)	229382,48	581886,74	7,8	7,8
kes054	Kerkstraat 46-80 (24)	229362,75	581794,52	7,8	7,8
kes117	Kerkstraat 65-153 (40)	229358,90	582192,01	7,7	7,7
kes148	Kerkstraat 80c-188 (59)	229336,16	582278,71	7,7	7,7
kes163	Kerkstraat 157-167 (8)	229341,75	582640,90	7,7	7,7
kes192	Kerkstraat 190-194 (3)	229303,59	582800,87	7,7	7,7
kl184	Kornalijnlaan 194-204 vd	230986,96	582980,52	7,6	7,6
ks04	Koperstraat 4 (1)	231288,56	582245,73	7,9	7,8
ks23	Kobaltstraat 23 (1)	231654,35	582330,11	7,9	7,8
kw57	Koeriersterweg 57-71 vd 0	232762,47	580922,10	7,6	7,5
ls02	Lutherstraat 1 en 2 (2)	229332,39	583293,18	7,6	7,6
lw01	Leegeweg 1-1 48 (9)	230114,46	582922,55	7,6	7,6
lw04a	Leegeweg 4 - 4 2 (5)	230195,20	582919,33	7,6	7,6

Rapport: Resultatentabel
Model: 2030_autonoom
Resultaten voor model: 2030_autonoom
Stof: PM2.5 - Zeer fijnstof
Referentiejaar: 2020

Naam	PM2.5 Bronbijdrage [µg/m³]
gl301	0,1
gl563	0,1
gl563	0,1
gl563	0,1
gms28	0,2
hal32	0,1
hd0017	0,1
hd0031	0,1
hd0047	0,1
hd0051	0,1
hd0053	0,1
hd0061	0,1
hd0083	0,1
hd0091	0,1
hd0095	0,1
hd0108	0,1
hd0136	0,1
hd0140	0,1
hd0147	0,1
hd0151	0,1
hd0154	0,1
hd0156	0,1
hd0158	0,1
hd0175	0,0
hd0210	0,1
hd0214	0,0
hd1011	0,1
hd1021	0,1
hd1035	0,1
hd1049	0,1
hl01	0,1
hls01	0,1
hs56	0,1
hv04	0,1
hv07	0,2
hv10	0,2
jas02	0,0
jas79	0,0
jd033	0,1
jd036	0,1
jd085	0,1
jf046	0,1
jf053	0,1
jf071	0,1
jf093	0,1
jf111	0,1
jh16	0,0
jh96	0,0
jrs73	0,1
jrs97	0,1
js60	0,1
jz02	0,1
jz09	0,1
jzs23	0,2
kd16	0,0
kes021	0,1
kes034	0,1
kes049	0,1
kes054	0,1
kes117	0,1
kes148	0,1
kes163	0,0
kes192	0,0
kl184	0,0
ks04	0,0
ks23	0,1
kw57	0,1
ls02	0,0
lw01	0,0
lw04a	0,0

Rapport: Resultatentabel
Model: 2030_autonoom
Resultaten voor model: 2030_autonoom
Stof: PM2.5 - Zeer fijnstof
Referentiejaar: 2020

Naam	Omschrijving	X coördinaat	Y coördinaat	PM2.5 Concentratie [µg/m³]	PM2.5 Achtergrond [µg/m³]
lw04b	Leegeweg 4 6 en 4 4 (2)	230218,88	582893,45	7,6	7,6
lw11	Leegeweg 3-15 (15)	229375,55	582798,41	7,7	7,7
lw16	Leegeweg 8-34 (13)	229308,31	582875,68	7,7	7,7
lw29	Leegeweg 17-39 (13)	229333,24	582938,64	7,7	7,7
mgs02	Magnusstraat 1 en 2 (2)	229331,69	583514,10	7,6	7,6
ml001	Metaallaan 1-251 vd 04-06	231731,23	582458,68	7,9	7,8
ml001	Metaallaan 1-251 vd 07-09	231731,23	582458,68	7,9	7,8
ml001	Metaallaan 1-251 vd 01-03	231731,23	582458,68	7,9	7,8
ml004	Metaallaan 4-18 (8)	231723,21	582355,99	7,9	7,8
ml020	Metaallaan 20-34 (8)	231604,06	582317,55	7,9	7,8
ml042	Metaallaan 36-50 (8)	231488,83	582280,46	7,9	7,8
ml255	Metaallaan 255 (1)	231633,39	582356,69	7,9	7,8
ml261	Metaallaan 261-271 (6)	231545,37	582327,77	7,9	7,8
ml273	Metaallaan 273-283 (6)	231458,07	582299,62	7,9	7,8
ml285	Metaallaan 285-295 (6)	231367,85	582270,66	7,9	7,8
ms24	Mangaanstraat 24 (1)	231367,00	582236,67	7,9	7,8
ne39	N. Engelschmanstraat 39 e	230219,60	582680,11	7,6	7,6
nw01	Noodweg 1a en 1b (2)	229331,92	583102,17	7,6	7,6
nw04	Noodweg 2-6 (5)	229280,31	583321,08	7,6	7,6
os16	Opaalstraat 16 (1)	231044,77	582812,62	7,9	7,8
pps23	P. Potterstraat 23 (1)	232175,71	581462,46	8,2	8,2
pps72	P. Potterstraat 72-196 vd	232211,05	581424,38	8,2	8,2
pps72	P. Potterstraat 72-196 vd	232211,05	581424,38	8,2	8,2
ps13	Porfierstraat 13 (1)	231205,40	582286,70	7,9	7,8
ps24	Protonstraat 24a (1)	231488,31	581714,42	7,5	7,4
pw011	Peizerweg 1-19a (21)	232996,51	581235,91	8,2	8,2
pw012	Peizerweg 2-22a (22)	232991,88	581203,24	8,2	8,2
pw029	Peizerweg 21-37 (40)	232903,68	581200,72	8,2	8,2
pw030	Peizerweg 24-34 (14)	232938,58	581182,83	8,2	8,2
pw046	Peizerweg 36-56a (31)	232891,89	581163,45	8,2	8,2
pw049	Peizerweg 39-57 (30)	232807,76	581160,95	8,3	8,2
pw068	Peizerweg 68 vd 01-03 (3)	232774,53	581114,58	8,3	8,2
pw068	Peizerweg 68 vd 04-07 (4)	232774,53	581114,58	8,3	8,2
pw068	Peizerweg 68 vd 08-10 (3)	232774,53	581114,58	8,3	8,2
pw070	Peizerweg 70 21-27 vd 01-	232680,73	581075,30	8,3	8,2
pw070	Peizerweg 70-70 11 vd 01-	232742,02	581100,89	8,3	8,2
pw070	Peizerweg 70 12-20 vd 01-	232711,49	581088,06	8,3	8,2
pw071	Peizerweg 59-85 (43)	232692,52	581118,01	8,3	8,2
pw099	Peizerweg 99a-b (2)	231706,98	580720,96	7,5	7,5
pw136	Peizerweg 136a (1)	231906,74	580757,83	7,6	7,5
pw144	Peizerweg 144-144 1 (2)	231775,36	580698,61	7,6	7,5
pw150	Peizerweg 150-154 2 (3)	231654,77	580646,09	7,6	7,5
pw160	Peizerweg 160 (1)	231463,77	580365,09	7,6	7,5
pw164	Peizerweg 164a (1)	230993,34	580151,86	7,6	7,6
pw166	Peizerweg 166-1-10 (10)	230932,47	580139,33	7,6	7,6
pw172	Peizerweg 172 (1)	230590,41	579983,96	7,6	7,6
pw178	Peizerweg 178 (1)	230564,81	579933,95	7,7	7,6
pw214	Peizerweg 203-229 (27)	230720,15	580085,66	7,7	7,6
pw241	Peizerweg 230-245 (16)	230888,51	580163,60	7,6	7,6
pw254	Peizerweg 246-260 (15)	230978,25	580194,17	7,6	7,6
pw261	Peizerweg 261a (1)	231186,54	580287,31	7,5	7,5
pw261	Peizerweg 261 1 (1)	231203,95	580295,45	7,5	7,5
pw261	Peizerweg 261b (1)	231144,85	580273,07	7,5	7,5
pw261	Peizerweg 261 (1)	231108,19	580236,95	7,5	7,5
pw262	Peizerweg 262 (1)	231321,18	580353,81	7,5	7,5
pw268	Peizerweg 264-273 (11)	231436,00	580396,46	7,5	7,5
pw277	Peizerweg 274-280 (7)	231513,79	580465,41	7,5	7,5
pw284	Peizerweg 281-288 (7)	231516,96	580549,47	7,5	7,5
pw290	Peizerweg 290-297 (8)	231495,92	580645,57	7,5	7,5
rb27	Het Roege Bos 1-53 (9)	230435,18	582365,25	7,6	7,6
sl025	Siersteenlaan 1-59 vd 00-	231357,25	582804,66	7,9	7,8
sl085	Siersteenlaan 61-119 vd 0	231243,98	582768,06	7,9	7,8
sl145	Siersteenlaan 121-179 vd	231130,68	582731,48	7,9	7,8
sl217	Siersteenlaan 217-287 9 v	231025,35	582697,55	7,9	7,8
sl289	Siersteenlaan 289-359 9 v	230907,81	582659,72	7,6	7,6
sl361	Siersteenlaan 361-373b we	230794,02	582623,12	7,6	7,6
sl361	Siersteenlaan 361-373b oo	230811,12	582628,76	7,6	7,6
sl401	Siersteenlaan 379-419 (21	230613,07	582507,27	7,6	7,6
sl418	Siersteenlaan 418-422 vd	231372,43	582753,72	7,9	7,8
sl418	Siersteenlaan 418-422 vd	231372,43	582753,72	7,9	7,8

Rapport: Resultatentabel
Model: 2030_autonoom
Resultaten voor model: 2030_autonoom
Stof: PM2.5 - Zeer fijnstof
Referentiejaar: 2020

Naam	PM2.5 Bronbijdrage [µg/m³]
lw04b	0,0
lw11	0,0
lw16	0,1
lw29	0,1
mgs02	0,0
ml001	0,1
ml001	0,1
ml001	0,1
ml004	0,1
ml020	0,1
ml042	0,1
ml255	0,1
ml261	0,1
ml273	0,0
ml285	0,0
ms24	0,0
ne39	0,0
nw01	0,1
nw04	0,0
os16	0,1
pps23	0,1
pps72	0,1
pps72	0,1
ps13	0,0
ps24	0,0
pw011	0,1
pw012	0,1
pw029	0,1
pw030	0,1
pw046	0,1
pw049	0,1
pw068	0,1
pw068	0,1
pw068	0,1
pw070	0,1
pw070	0,1
pw070	0,1
pw071	0,1
pw099	0,1
pw136	0,1
pw144	0,1
pw150	0,1
pw160	0,1
pw164	0,1
pw166	0,1
pw172	0,1
pw178	0,1
pw214	0,1
pw241	0,1
pw254	0,1
pw261	0,1
pw261	0,1
pw261	0,1
pw261	0,1
pw262	0,1
pw268	0,1
pw277	0,1
pw284	0,1
pw290	0,0
rb27	0,1
sl025	0,1
sl085	0,1
sl145	0,1
sl217	0,1
sl289	0,1
sl361	0,1
sl361	0,1
sl401	0,1
sl418	0,1
sl418	0,1

Rapport: Resultatentabel
Model: 2030_autonoom
Resultaten voor model: 2030_autonoom
Stof: PM2.5 - Zeer fijnstof
Referentiejaar: 2020

Naam	Omschrijving	X coördinaat	Y coördinaat	PM2.5 Concentratie [µg/m³]	PM2.5 Achtergrond [µg/m³]
sl418	Siersteenlaan 418-422 vd	231372,43	582753,72	7,9	7,8
sl426	Siersteenlaan 426-430 vd	231297,58	582731,32	7,9	7,8
sl427	Siersteenlaan 421-435 (8)	230257,13	582369,27	7,6	7,6
sl468	Siersteenlaan 468 oost vd	231153,76	582685,67	7,9	7,8
sl468	Siersteenlaan 468 oost vd	231153,76	582685,67	7,9	7,8
sl468	Siersteenlaan 468 oost vd	231153,76	582685,67	7,9	7,8
sl468	Siersteenlaan 468 west vd	231116,05	582661,33	7,9	7,8
sl468	Siersteenlaan 468 west vd	231116,05	582661,33	7,9	7,8
sl468	Siersteenlaan 468 west vd	231116,05	582661,33	7,9	7,8
sl480	Sierstaanlaan 480-480 1 (	230978,29	582631,19	7,6	7,6
sl482	Siersteenlaan 482-484 vd	230883,22	582601,98	7,6	7,6
sl482	Siersteenlaan 482-484 vd	230883,22	582601,98	7,6	7,6
sl482	Goudlaan 482-484 vd 10-15	230883,22	582601,98	7,6	7,6
sl500	Siersteenlaan 500-542 vd	230619,17	582445,79	7,6	7,6
sl500	Siersteenlaan 500-542 vd	230619,17	582445,79	7,6	7,6
sl544	Siersteenlaan 544-586 vd	230573,79	582399,82	7,6	7,6
sl544	Siersteenlaan 544-586 vd	230573,79	582399,82	7,6	7,6
sl600	Siersteenlaan 600-630 vd	230520,65	582362,37	7,6	7,6
sl600	Siersteenlaan 600-630 vd	230520,65	582362,37	7,6	7,6
sl632	Siersteenlaan 632-674 vd	230462,34	582335,02	7,6	7,6
sl632	Siersteenlaan 632-674 vd	230462,34	582335,02	7,6	7,6
sl676	Siersteenlaan 676-718 vd	230399,33	582318,13	7,6	7,6
sl676	Siersteenlaan 676-718 vd	230399,33	582318,13	7,6	7,6
ts02	Travertijnstraat 2 (1)	231242,90	581958,96	7,4	7,4
tss19	Tweede Spoorstraat 1-29 (	232047,95	582004,02	8,1	8,0
utd0005	U.T. Delfiaweg 5 (1)	230222,12	581557,97	7,5	7,5
utd1003	U.T. Delfiaweg 1001-1005	230537,21	581531,20	7,5	7,5
utd1006	U.T. Delfiaweg 1006-1007	230448,52	581526,29	7,5	7,5
utd1010	U.T. Delfiaweg 1008-1011	230330,19	581520,84	7,5	7,5
vl010	Verzetsstrijderslaan 10-5	232761,30	580620,27	7,7	7,5
vl052	Verzetsstrijderslaan 52-9	232748,44	580658,80	7,7	7,5
vl094	Verzetsstrijderslaan 94-1	232735,95	580695,93	7,7	7,5
vl136	Verzetsstrijderslaan 136-	232722,96	580734,43	7,7	7,5
vl178	Verzetsstrijderslaan 178-	232710,20	580772,09	7,7	7,5
vl220	Verzetsstrijderslaan 220	232692,34	580894,69	7,6	7,5
vs002	Veldspaatstraat vd 01-03	231098,26	582595,16	7,9	7,8
vs116	Veldspaatstraat 116-368 6	230824,46	582571,78	7,6	7,6
vs116	Veldspaatstraat 116-368 6	230820,54	582582,47	7,6	7,6
wrs02	W. Reindersstraat 1-5 (5)	230196,58	580047,33	7,7	7,6
wvs01	W. Valkstraat 1 (1)	230243,66	580086,04	7,7	7,6
wvs02	W. Valkstraat 2 (1)	230231,52	580111,30	7,7	7,6
wvs49	W. Valkstraat 49 (1)	230442,01	580148,54	7,7	7,6
ww07	Westerwoldelaan 5-7 (3)	231162,48	580225,54	7,5	7,5
ww10	Westerwoldelaan 8-13 (6)	231099,10	580198,36	7,5	7,5
zh18	Zilverhof 11-18 (8)	231297,68	582107,20	7,9	7,8
zl06	Zandsteenlaan 6-8a (4)	231220,16	582128,07	7,9	7,8
zl09	Zandsteenlaan 9-15 (4)	231199,78	582091,94	7,9	7,8
zl10	Zandsteenlaan 10 (1)	231221,84	582056,04	7,9	7,8
zl41	Zilverlaan 41 (1)	231681,25	582338,81	7,9	7,8
zs02	Zwinglistraat 1 en 2 (2)	229341,66	583211,82	7,6	7,6
zw076	Zuiderweg 74-78 (7)	230393,07	579926,25	7,7	7,6
zw118	Zuiderweg 82 en 118 (2)	230504,63	579979,82	7,7	7,6
zw525	Zuiderweg 525 (7)	230401,56	579897,31	7,7	7,6

Rapport: Resultatentabel
Model: 2030_autonoom
Resultaten voor model: 2030_autonoom
Stof: PM2.5 - Zeer fijnstof
Referentiejaar: 2020

Naam	PM2.5 Bronbijdrage [µg/m³]
sl418	0,1
sl426	0,1
sl427	0,1
sl468	0,1
sl468	0,1
sl468	0,1
sl468	0,1
sl468	0,1
sl468	0,1
sl480	0,1
sl482	0,1
sl482	0,1
sl482	0,1
sl500	0,1
sl500	0,1
sl544	0,1
sl544	0,1
sl600	0,1
sl600	0,1
sl632	0,1
sl632	0,1
sl676	0,1
sl676	0,1
ts02	0,0
tss19	0,1
utd0005	0,1
utd1003	0,1
utd1006	0,0
utd1010	0,0
vl010	0,2
vl052	0,2
vl094	0,2
vl136	0,2
vl178	0,2
vl220	0,1
vs002	0,0
vs116	0,1
vs116	0,1
wrs02	0,1
wvs01	0,1
wvs02	0,1
wvs49	0,1
ww07	0,1
ww10	0,1
zh18	0,0
zl06	0,0
zl09	0,0
zl10	0,0
zl41	0,1
zs02	0,0
zw076	0,1
zw118	0,1
zw525	0,1

Rapport: Resultatentabel
Model: 2030_laag
Resultaten voor model: 2030_laag
Stof: NO2 - Stikstofdioxide
Referentiejaar: 2020

Naam	Omschrijving	X coördinaat	Y coördinaat	NO2 Concentratie [µg/m³]	NO2 Achtergrond [µg/m³]
ahl29	A. Hahnlaan 1-51 (19)	229469,16	580262,43	16,0	12,2
al02	Arduinlaan 2 vd 00-03 (5)	231237,77	582175,91	15,1	13,9
ams16	Anselmusstraat 11 en 16 (	229321,62	583805,25	10,6	10,0
aos105	A. van Ostadestraat 105-2	232105,05	581815,51	17,8	15,4
aos207	A. van Ostadestraat 207-2	232057,00	581906,44	18,4	15,4
aos25	A. van Ostadestraat 25-47	232180,42	581665,78	17,7	15,4
ar37	A. de Ruyterlaan 37 (1)	232487,51	581086,36	20,7	15,4
ar39	A. de Ruyterlaan 39 (1)	232532,06	581071,27	20,3	15,4
as02	Augustinusstraat 1 en 2 (	229340,51	583756,01	10,7	10,0
aw50	Aweg 44-51c (19)	232706,21	581529,51	19,5	15,4
bhs02	Bonhoefferstraat 1 en 2 (	229336,29	583667,31	10,8	10,0
bs31	Briljantstraat 01 en 31 (	231200,21	583423,49	15,8	14,0
bs47	Barnsteeenstraat 47 (1)	231048,13	582885,39	15,4	13,9
bs50	Barnsteeenstraat 50 (1)	231035,43	582841,49	15,3	13,9
dc02	De Cockstraat 1 en 2 (2)	229336,00	583595,42	10,8	10,0
dh02	De Held 2 (1)	230209,24	582407,57	12,5	11,0
dh04	De Held 4 (1)	230213,69	582529,97	12,3	11,0
dh31	De Held 1-59 (30)	230248,50	582613,04	12,4	11,0
dh61	De Held 61-129 vd 01-03 (	230277,33	582868,74	12,0	11,0
dh61	De Held 61-129 vd 04-07 (	230277,33	582868,74	12,0	11,0
dk74	De Kring 74a-76 (3)	230746,88	579988,85	16,2	14,4
dk86	De Kring 76b-170 (12)	230778,00	580068,83	12,7	11,0
dl014	Diamantlaan 14 (1)	231278,15	581802,93	13,5	12,3
dl016	Diamantlaan 16 (1)	231261,91	581872,59	13,5	12,3
dl022	Diamantlaan 22-56 vd 01-0	231216,08	582243,32	15,1	13,9
dl027	Diamantlaan 27 (1)	231291,41	582215,71	15,3	13,9
dl049	Diamantlaan 49-143 vd 04-	231157,49	582581,81	15,2	13,9
dl049	Diamantlaan 49-143 vd 09-	231157,49	582581,81	15,2	13,9
dl049	Diamantlaan 49-143 vd 01-	231157,49	582581,81	15,2	13,9
dl096	Diamantlaan 96-166 vd 01-	231124,60	582526,67	15,0	13,9
dl151	Diamantlaan 151-161 (6)	231063,93	582832,81	15,5	13,9
dl163	Diamantlaan 163 (1)	231044,79	582910,18	15,3	13,9
dl172	Diamantlaan 172-182 (6)	231056,63	582771,69	15,4	13,9
dl175	Diamantlaan 175-175ad (5)	231013,53	582987,99	15,4	13,9
dl184	Diamantlaan 184-254 vd 01	231012,86	582914,43	15,2	13,9
dl256	Diamantlaan 256-264 (5)	230969,91	583037,01	12,5	11,3
dl45	Diamantlaan 45 vd 01-04 (	231238,95	582640,05	15,1	13,9
dr73	D. Ruynemanlaan 73 (1)	230352,32	580361,42	12,5	11,0
drl08	Drentselaan 8 en 9 (2)	231279,72	580291,36	14,2	12,0
drl21	Drentselaan 21 en 22 (2)	231336,00	580311,82	14,2	12,0
drl34	Drentselaan 34 en 35 (2)	231387,54	580332,27	14,5	12,0
drl43	Drentselaan 43 (1)	231442,79	580340,77	14,1	12,0
ds02	Dolomietsraat 2 (1)	231195,05	582311,66	15,0	13,9
es02	Eckhartstraat 1 en 2 (2)	229328,78	583365,27	11,2	10,0
ess39	Eerste Spoorstraat 39 en	232030,52	581950,01	19,2	15,4
ew1007	Energieweg 1003-1011 (4)	232063,58	581297,44	19,8	15,4
ew1015	Energieweg 1013-1017 (3)	231471,84	581339,14	14,1	12,3
ew1021	Energieweg 1019-1023 (3)	231407,74	581404,08	14,3	12,3
ew1027	Energieweg 1025-1029 (3)	231345,82	581451,07	14,2	12,3
fw143	Friesestraatweg 143 vd 04	231930,91	582329,98	20,8	13,9
fw143	Friesestraatweg 143 vd 00	231930,91	582329,98	20,8	13,9
fw181	Friesestraatweg 181 noord	231789,53	582541,99	20,8	13,9
fw181	Friesestraatweg 181 noord	231789,53	582541,99	20,8	13,9
fw181	Friesestraatweg 181 noord	231789,53	582541,99	20,8	13,9
fw181	Friesestraatweg 181 zuid	231817,59	582499,42	20,8	13,9
fw181	Friesestraatweg 181 zuid	231817,59	582499,42	20,8	13,9
fw181	Friesestraatweg 181 zuid	231817,59	582499,42	20,8	13,9
fw197	Friesestraatweg 185-201 4	231682,09	582735,75	20,4	13,9
fw205	Friesestraatweg 205-209-3	231536,96	583038,76	20,1	14,0
fw213	Friesestraatweg 213a-c vd	231440,16	583240,38	18,6	14,0
fw418	Friesestraatweg 418-418a	231203,42	583561,58	17,5	14,0
gh37	Groenhof 1-65 (13)	229358,01	582510,49	11,7	10,5
gl033	Goudlaan 33-283 vd 04-06	231542,77	582742,10	16,1	13,9
gl033	Goudlaan 33-283 vd 01-03	231542,77	582742,10	16,1	13,9
gl033	Goudlaan 33-283 vd 07-09	231542,77	582742,10	16,1	13,9
gl278	Goudlaan 272-286 (8)	231188,62	583465,62	15,9	14,0
gl289	Goudlaan 289d-e (2)	231456,81	582916,63	16,0	13,9
gl289	Goudlaan 289 (1)	231491,99	582857,53	16,7	13,9
gl301	Goudlaan 301-551 vd 01-03	231425,97	583063,09	16,6	14,0
gl301	Goudlaan 301-551 vd 07-09	231425,97	583063,09	16,6	14,0

Rapport: Resultatentabel
Model: 2030_laag
Resultaten voor model: 2030_laag
Stof: NO2 - Stikstofdioxide
Referentiejaar: 2020

Naam	NO2 Bronbijdrage [µg/m³]	NO2 # Overschrijdingen uur limiet [-]
ahl29	3,8	0
al02	1,2	0
ams16	0,6	0
aos105	2,4	0
aos207	2,9	0
aos25	2,2	0
ar37	5,2	0
ar39	4,9	0
as02	0,7	0
aw50	4,1	0
bhs02	0,8	0
bs31	1,8	0
bs47	1,5	0
bs50	1,4	0
dc02	0,8	0
dh02	1,5	0
dh04	1,3	0
dh31	1,3	0
dh61	1,0	0
dh61	1,0	0
dk74	1,7	0
dk86	1,7	0
dl014	1,2	0
dl016	1,1	0
dl022	1,2	0
dl027	1,4	0
dl049	1,3	0
dl049	1,3	0
dl049	1,3	0
dl096	1,2	0
dl151	1,6	0
dl163	1,4	0
dl172	1,5	0
dl175	1,5	0
dl184	1,4	0
dl256	1,2	0
dl45	1,2	0
dr73	1,5	0
drl08	2,3	0
drl21	2,2	0
drl34	2,6	0
drl43	2,1	0
ds02	1,2	0
es02	1,2	0
ess39	3,8	0
ew1007	4,3	0
ew1015	1,8	0
ew1021	1,9	0
ew1027	1,9	0
fw143	7,0	0
fw143	7,0	0
fw181	6,9	0
fw181	6,9	0
fw181	6,9	0
fw181	6,9	0
fw181	6,9	0
fw181	6,9	0
fw197	6,5	0
fw205	6,1	0
fw213	4,6	0
fw418	3,5	0
gh37	1,1	0
gl033	2,3	0
gl033	2,3	0
gl033	2,3	0
gl278	1,8	0
gl289	2,1	0
gl289	2,8	0
gl301	2,6	0
gl301	2,6	0

Rapport: Resultatentabel
Model: 2030_laag
Resultaten voor model: 2030_laag
Stof: NO2 - Stikstofdioxide
Referentiejaar: 2020

Naam	Omschrijving	X coördinaat	Y coördinaat	NO2 Concentratie [µg/m³]	NO2 Achtergrond [µg/m³]
gl301	Goudlaan 301-551 vd 04-06	231425,97	583063,09	16,6	14,0
gl563	Goudlaan 563-813 vd 01-03	231293,48	583326,43	16,7	14,0
gl563	Goudlaan 563-813 vd 07-09	231293,48	583326,43	16,7	14,0
gl563	Goudlaan 563-813 vd 04-06	231293,48	583326,43	16,7	14,0
gms28	G. Martensstraat 28 (1)	229998,31	580007,52	16,4	12,2
hal32	H. Lodeizenstraat 31 en 3	230213,06	582495,21	12,4	11,0
hd0017	Hoendiep 17-29a (18)	232550,39	581528,04	18,6	15,4
hd0031	Hoendiep 31-45a (16)	232497,21	581505,97	18,8	15,4
hd0047	Hoendiep 47-49a (4)	232469,45	581491,56	19,1	15,4
hd0051	Hoendiep 51-51c (4)	232455,50	581484,71	19,2	15,4
hd0053	Hoendiep 53-59a (9)	232411,96	581466,68	19,4	15,4
hd0061	Hoendiep 61-81a (31)	232363,00	581449,69	19,3	15,4
hd0083	Hoendiep 83-89 (4)	232318,17	581429,01	19,8	15,4
hd0091	Hoendiep 91 (1)	232303,40	581420,76	20,2	15,4
hd0095	Hoendiep 95-95s vd 00-03	232249,60	581403,03	20,5	15,5
hd0108	Hoendiep 108-111 (4)	231167,74	581531,00	14,5	12,3
hd0136	Hoendiep 135-138 (4)	231126,09	581534,49	14,4	12,3
hd0140	Hoendiep 140-142 (3)	231078,34	581538,87	14,4	12,3
hd0147	Hoendiep 143-147 (5)	230959,38	581544,77	13,5	11,5
hd0151	Hoendiep 151 (1)	230730,32	581546,77	14,1	11,4
hd0154	Hoendiep 154-155 (2)	230310,94	581683,97	13,1	11,5
hd0156	Hoendiep 156-156c (4)	230231,32	581727,24	13,5	11,4
hd0158	Hoendiep 158 (1)	230100,25	581668,82	13,3	11,5
hd0175	Hoendiep 175-177 (4)	229815,85	581692,69	12,6	11,5
hd0210	Hoendiep 210-212 (3)	229375,31	581635,04	13,4	11,5
hd0214	Hoendiep 214 (2)	229362,66	581630,90	12,9	11,5
hd1011	Hoendiep 1001-1013 (6)	232660,97	581517,30	19,3	15,4
hd1021	Hoendiep 1015-1029 (9)	232558,44	581495,15	19,6	15,4
hd1035	Hoendiep 1030-1043 (8)	232358,94	581411,26	20,0	15,4
hd1049	Hoendiep 1045-1053 (3)	232240,50	581366,13	21,0	15,5
hl01	Hunsingolaan 1a (1)	231205,99	580251,69	13,5	12,0
hls01	H. Leemhuisstraat 1 (1)	230201,03	580176,14	13,1	11,0
hs56	Van Heemskerckstraat 56 (	232350,84	581192,60	19,8	15,4
hv04	H. de Vriesstraat 2-5 (4)	230095,91	580036,24	14,3	11,0
hv07	H. de Vriesstraat 6-9 (4)	230084,53	580008,60	14,9	11,0
hv10	H. de Vriesstraat 10-13 (	230050,74	579990,76	18,7	14,4
jas02	J. Schorerstraat 1 en 2 (	230216,67	582612,59	12,2	11,0
jas79	J. Schorerstraat 79 en 82	230223,00	582766,28	12,2	11,0
jd033	J. Dijkstralaan 25-39 (8)	230347,08	580126,34	13,3	11,0
jd036	J. Dijkstralaan 36 (1)	230413,35	580134,08	13,5	11,0
jd085	J. Dijkstralaan 85 (1)	230292,17	580371,97	12,5	11,0
jf046	J. Faberlaan 46 (1)	230215,94	580145,21	13,2	11,0
jf053	J. Faberlaan 45-57 (9)	230141,76	580235,76	12,9	11,0
jf071	J. Faberlaan 63-81 (10)	230164,68	580188,19	13,0	11,0
jf093	J. Faberlaan 83-99 (9)	230193,96	580127,39	13,3	11,0
jf111	J. Faberlaan 101-119 (10)	230216,07	580081,51	13,6	11,0
jh16	J. I. de Haanstraat 2-32	230138,25	582374,47	11,9	11,0
jh96	J. I. de Haanstraat 96 (1	230214,82	582561,99	12,3	11,0
jrs73	J. van Ruysdaelstraat 73	232123,52	581546,05	19,2	15,4
jrs97	J. van Ruysdaelstraat 85	232160,16	581492,09	19,1	15,4
js60	Jadestraat 44 en 60 (2)	231076,90	582792,55	15,6	13,9
jz02	J. van Zwedenlaan 2 (1)	230512,99	580237,88	12,8	11,0
jz09	J. van Zwedenlaan 3a-11 (	230425,47	580098,16	14,3	11,0
jzs23	J. van der Zeestraat 1-37	229870,68	580068,38	16,1	12,2
kd16	Kliefdiep 2-28 (14)	230117,77	582319,90	11,9	11,0
kes021	Kerkstraat 9-45 (21)	229380,38	581748,96	13,7	11,5
kes034	Kerkstraat 2-40 (13)	229367,72	581694,65	13,4	11,5
kes049	Kerkstraat 47-53 (4)	229382,48	581886,74	13,4	11,5
kes054	Kerkstraat 46-80 (24)	229362,75	581794,52	13,1	11,5
kes117	Kerkstraat 65-153 (40)	229358,90	582192,01	12,3	10,5
kes148	Kerkstraat 80c-188 (59)	229336,16	582278,71	11,9	10,5
kes163	Kerkstraat 157-167 (8)	229341,75	582640,90	12,0	10,5
kes192	Kerkstraat 190-194 (3)	229303,59	582800,87	11,7	10,5
kl184	Kornalijnlaan 194-204 vd	230986,96	582980,52	12,3	11,0
ks04	Koperstraat 4 (1)	231288,56	582245,73	15,2	13,9
ks23	Kobaltstraat 23 (1)	231654,35	582330,11	15,9	13,9
kw57	Koeriersterweg 57-71 vd 0	232762,47	580922,10	17,7	14,8
ls02	Lutherstraat 1 en 2 (2)	229332,39	583293,18	11,2	10,0
lw01	Leegeweg 1-1 48 (9)	230114,46	582922,55	12,0	11,0
lw04a	Leegeweg 4 - 4 2 (5)	230195,20	582919,33	12,3	11,0

Rapport: Resultatentabel
Model: 2030_laag
Resultaten voor model: 2030_laag
Stof: NO2 - Stikstofdioxide
Referentiejaar: 2020

Naam	NO2 Bronbijdrage [µg/m³]	NO2 # Overschrijdingen uur limiet [-]
gl301	2,6	0
gl563	2,7	0
gl563	2,7	0
gl563	2,7	0
gms28	4,2	0
hal32	1,4	0
hd0017	3,1	0
hd0031	3,3	0
hd0047	3,6	0
hd0051	3,8	0
hd0053	4,0	0
hd0061	3,9	0
hd0083	4,4	0
hd0091	4,7	0
hd0095	5,0	0
hd0108	2,1	0
hd0136	2,1	0
hd0140	2,1	0
hd0147	2,1	0
hd0151	2,6	0
hd0154	1,6	0
hd0156	2,1	0
hd0158	1,8	0
hd0175	1,1	0
hd0210	1,9	0
hd0214	1,4	0
hd1011	3,9	0
hd1021	4,1	0
hd1035	4,6	0
hd1049	5,5	0
hl01	1,5	0
hls01	2,0	0
hs56	4,4	0
hv04	3,3	0
hv07	3,8	0
hv10	4,2	0
jas02	1,2	0
jas79	1,2	0
jd033	2,2	0
jd036	2,4	0
jd085	1,5	0
jf046	2,2	0
jf053	1,8	0
jf071	2,0	0
jf093	2,3	0
jf111	2,6	0
jh16	0,9	0
jh96	1,2	0
jrs73	3,7	0
jrs97	3,6	0
js60	1,7	0
jz02	1,8	0
jz09	3,3	0
jzs23	3,9	0
kd16	0,9	0
kes021	2,2	0
kes034	1,9	0
kes049	1,9	0
kes054	1,6	0
kes117	1,8	0
kes148	1,4	0
kes163	1,4	0
kes192	1,2	0
kl184	1,2	0
ks04	1,3	0
ks23	2,0	0
kw57	2,9	0
ls02	1,2	0
lw01	1,0	0
lw04a	1,3	0

Rapport: Resultatentabel
Model: 2030_laag
Resultaten voor model: 2030_laag
Stof: NO2 - Stikstofdioxide
Referentiejaar: 2020

Naam	Omschrijving	X coördinaat	Y coördinaat	NO2 Concentratie [µg/m³]	NO2 Achtergrond [µg/m³]
lw04b	Leegeweg 4 6 en 4 4 (2)	230218,88	582893,45	12,0	11,0
lw11	Leegeweg 3-15 (15)	229375,55	582798,41	11,7	10,5
lw16	Leegeweg 8-34 (13)	229308,31	582875,68	11,9	10,5
lw29	Leegeweg 17-39 (13)	229333,24	582938,64	12,4	10,5
mgs02	Magnusstraat 1 en 2 (2)	229331,69	583514,10	10,9	10,0
ml001	Metaallaan 1-251 vd 04-06	231731,23	582458,68	16,6	13,9
ml001	Metaallaan 1-251 vd 07-09	231731,23	582458,68	16,6	13,9
ml001	Metaallaan 1-251 vd 01-03	231731,23	582458,68	16,6	13,9
ml004	Metaallaan 4-18 (8)	231723,21	582355,99	16,4	13,9
ml020	Metaallaan 20-34 (8)	231604,06	582317,55	15,6	13,9
ml042	Metaallaan 36-50 (8)	231488,83	582280,46	15,4	13,9
ml255	Metaallaan 255 (1)	231633,39	582356,69	15,7	13,9
ml261	Metaallaan 261-271 (6)	231545,37	582327,77	15,4	13,9
ml273	Metaallaan 273-283 (6)	231458,07	582299,62	15,2	13,9
ml285	Metaallaan 285-295 (6)	231367,85	582270,66	15,1	13,9
ms24	Mangaanstraat 24 (1)	231367,00	582236,67	15,2	13,9
ne39	N. Engelschmanstraat 39 e	230219,60	582680,11	12,2	11,0
nw01	Noodweg 1a en 1b (2)	229331,92	583102,17	11,8	10,0
nw04	Noodweg 2-6 (5)	229280,31	583321,08	10,9	10,0
os16	Opaalstraat 16 (1)	231044,77	582812,62	15,3	13,9
pps23	P. Potterstraat 23 (1)	232175,71	581462,46	19,2	15,4
pps72	P. Potterstraat 72-196 vd	232211,05	581424,38	19,4	15,4
pps72	P. Potterstraat 72-196 vd	232211,05	581424,38	19,4	15,4
ps13	Porfierstraat 13 (1)	231205,40	582286,70	15,1	13,9
ps24	Protonstraat 24a (1)	231488,31	581714,42	13,7	12,3
pw011	Peizerweg 1-19a (21)	232996,51	581235,91	17,6	15,4
pw012	Peizerweg 2-22a (22)	232991,88	581203,24	17,9	15,4
pw029	Peizerweg 21-37 (40)	232903,68	581200,72	17,9	15,4
pw030	Peizerweg 24-34 (14)	232938,58	581182,83	18,0	15,4
pw046	Peizerweg 36-56a (31)	232891,89	581163,45	18,1	15,5
pw049	Peizerweg 39-57 (30)	232807,76	581160,95	18,3	15,5
pw068	Peizerweg 68 vd 01-03 (3)	232774,53	581114,58	18,7	15,5
pw068	Peizerweg 68 vd 04-07 (4)	232774,53	581114,58	18,7	15,5
pw068	Peizerweg 68 vd 08-10 (3)	232774,53	581114,58	18,7	15,5
pw070	Peizerweg 70 21-27 vd 01-	232680,73	581075,30	19,5	15,5
pw070	Peizerweg 70-70 11 vd 01-	232742,02	581100,89	18,9	15,4
pw070	Peizerweg 70 12-20 vd 01-	232711,49	581088,06	19,2	15,4
pw071	Peizerweg 59-85 (43)	232692,52	581118,01	18,7	15,5
pw099	Peizerweg 99a-b (2)	231706,98	580720,96	14,2	12,0
pw136	Peizerweg 136a (1)	231906,74	580757,83	15,4	12,0
pw144	Peizerweg 144-144 1 (2)	231775,36	580698,61	14,9	12,0
pw150	Peizerweg 150-154 2 (3)	231654,77	580646,09	14,5	12,0
pw160	Peizerweg 160 (1)	231463,77	580365,09	14,9	12,0
pw164	Peizerweg 164a (1)	230993,34	580151,86	12,5	11,0
pw166	Peizerweg 166-1-10 (10)	230932,47	580139,33	12,5	11,0
pw172	Peizerweg 172 (1)	230590,41	579983,96	16,4	14,4
pw178	Peizerweg 178 (1)	230564,81	579933,95	16,6	14,4
pw214	Peizerweg 203-229 (27)	230720,15	580085,66	12,7	11,0
pw241	Peizerweg 230-245 (16)	230888,51	580163,60	12,5	11,0
pw254	Peizerweg 246-260 (15)	230978,25	580194,17	12,5	11,0
pw261	Peizerweg 261a (1)	231186,54	580287,31	13,5	12,0
pw261	Peizerweg 261 1 (1)	231203,95	580295,45	13,6	12,0
pw261	Peizerweg 261b (1)	231144,85	580273,07	13,4	12,0
pw261	Peizerweg 261 (1)	231108,19	580236,95	13,4	12,0
pw262	Peizerweg 262 (1)	231321,18	580353,81	14,0	12,0
pw268	Peizerweg 264-273 (11)	231436,00	580396,46	14,0	12,0
pw277	Peizerweg 274-280 (7)	231513,79	580465,41	13,8	12,0
pw284	Peizerweg 281-288 (7)	231516,96	580549,47	13,8	12,0
pw290	Peizerweg 290-297 (8)	231495,92	580645,57	13,6	12,0
rb27	Het Roege Bos 1-53 (9)	230435,18	582365,25	13,1	11,0
sl025	Siersteenlaan 1-59 vd 00-	231357,25	582804,66	15,9	13,9
sl085	Siersteenlaan 61-119 vd 0	231243,98	582768,06	15,8	13,9
sl145	Siersteenlaan 121-179 vd	231130,68	582731,48	15,9	13,9
sl217	Siersteenlaan 217-287 9 v	231025,35	582697,55	15,8	13,9
sl289	Siersteenlaan 289-359 9 v	230907,81	582659,72	12,9	11,0
sl361	Siersteenlaan 361-373b we	230794,02	582623,12	12,8	11,0
sl361	Siersteenlaan 361-373b oo	230811,12	582628,76	12,8	11,0
sl401	Siersteenlaan 379-419 (21	230613,07	582507,27	12,8	11,0
sl418	Siersteenlaan 418-422 vd	231372,43	582753,72	15,7	13,9
sl418	Siersteenlaan 418-422 vd	231372,43	582753,72	15,7	13,9

Rapport: Resultatentabel
Model: 2030_laag
Resultaten voor model: 2030_laag
Stof: NO2 - Stikstofdioxide
Referentiejaar: 2020

Naam	NO2 Bronbijdrage [µg/m³]	NO2 # Overschrijdingen uur limiet [-]
lw04b	1,0	0
lw11	1,1	0
lw16	1,4	0
lw29	1,8	0
mgs02	1,0	0
ml001	2,8	0
ml001	2,8	0
ml001	2,8	0
ml004	2,5	0
ml020	1,8	0
ml042	1,5	0
ml255	1,8	0
ml261	1,5	0
ml273	1,4	0
ml285	1,3	0
ms24	1,3	0
ne39	1,2	0
nw01	1,8	0
nw04	0,9	0
os16	1,4	0
pps23	3,8	0
pps72	4,0	0
pps72	4,0	0
ps13	1,2	0
ps24	1,4	0
pw011	2,2	0
pw012	2,4	0
pw029	2,4	0
pw030	2,5	0
pw046	2,7	0
pw049	2,8	0
pw068	3,3	0
pw068	3,3	0
pw068	3,3	0
pw070	4,1	0
pw070	3,5	0
pw070	3,7	0
pw071	3,3	0
pw099	2,2	0
pw136	3,4	0
pw144	2,9	0
pw150	2,6	0
pw160	2,9	0
pw164	1,5	0
pw166	1,5	0
pw172	2,0	0
pw178	2,2	0
pw214	1,7	0
pw241	1,5	0
pw254	1,5	0
pw261	1,5	0
pw261	1,6	0
pw261	1,4	0
pw261	1,5	0
pw262	2,0	0
pw268	2,0	0
pw277	1,8	0
pw284	1,8	0
pw290	1,6	0
rb27	2,1	0
sl025	2,0	0
sl085	1,9	0
sl145	2,0	0
sl217	1,9	0
sl289	1,8	0
sl361	1,8	0
sl361	1,8	0
sl401	1,8	0
sl418	1,8	0
sl418	1,8	0

Rapport: Resultatentabel
Model: 2030_laag
Resultaten voor model: 2030_laag
Stof: NO2 - Stikstofdioxide
Referentiejaar: 2020

Naam	Omschrijving	X coördinaat	Y coördinaat	NO2 Concentratie [µg/m³]	NO2 Achtergrond [µg/m³]
sl418	Siersteenlaan 418-422 vd	231372,43	582753,72	15,7	13,9
sl426	Siersteenlaan 426-430 vd	231297,58	582731,32	15,6	13,9
sl427	Siersteenlaan 421-435 (8)	230257,13	582369,27	12,8	11,0
sl468	Siersteenlaan 468 oost vd	231153,76	582685,67	15,6	13,9
sl468	Siersteenlaan 468 oost vd	231153,76	582685,67	15,6	13,9
sl468	Siersteenlaan 468 oost vd	231153,76	582685,67	15,6	13,9
sl468	Siersteenlaan 468 west vd	231116,05	582661,33	15,8	13,9
sl468	Siersteenlaan 468 west vd	231116,05	582661,33	15,8	13,9
sl468	Siersteenlaan 468 west vd	231116,05	582661,33	15,8	13,9
sl480	Sierstaanlaan 480-480 1 (	230978,29	582631,19	12,7	11,0
sl482	Siersteenlaan 482-484 vd	230883,22	582601,98	12,7	11,0
sl482	Siersteenlaan 482-484 vd	230883,22	582601,98	12,7	11,0
sl482	Goudlaan 482-484 vd 10-15	230883,22	582601,98	12,7	11,0
sl500	Siersteenlaan 500-542 vd	230619,17	582445,79	13,1	11,0
sl500	Siersteenlaan 500-542 vd	230619,17	582445,79	13,1	11,0
sl544	Siersteenlaan 544-586 vd	230573,79	582399,82	13,0	11,0
sl544	Siersteenlaan 544-586 vd	230573,79	582399,82	13,0	11,0
sl600	Siersteenlaan 600-630 vd	230520,65	582362,37	13,0	11,0
sl600	Siersteenlaan 600-630 vd	230520,65	582362,37	13,0	11,0
sl632	Siersteenlaan 632-674 vd	230462,34	582335,02	13,0	11,0
sl632	Siersteenlaan 632-674 vd	230462,34	582335,02	13,0	11,0
sl676	Siersteenlaan 676-718 vd	230399,33	582318,13	13,0	11,0
sl676	Siersteenlaan 676-718 vd	230399,33	582318,13	13,0	11,0
ts02	Travertijnstraat 2 (1)	231242,90	581958,96	13,5	12,3
tss19	Tweede Spoorstraat 1-29 (	232047,95	582004,02	16,8	13,4
utd0005	U.T. Delfiaweg 5 (1)	230222,12	581557,97	13,6	11,5
utd1003	U.T. Delfiaweg 1001-1005	230537,21	581531,20	13,2	11,5
utd1006	U.T. Delfiaweg 1006-1007	230448,52	581526,29	12,9	11,5
utd1010	U.T. Delfiaweg 1008-1011	230330,19	581520,84	12,9	11,4
vl010	Verzetsstrijderslaan 10-5	232761,30	580620,27	20,0	14,8
vl052	Verzetsstrijderslaan 52-9	232748,44	580658,80	20,0	14,8
vl094	Verzetsstrijderslaan 94-1	232735,95	580695,93	20,0	14,8
vl136	Verzetsstrijderslaan 136-	232722,96	580734,43	20,2	14,8
vl178	Verzetsstrijderslaan 178-	232710,20	580772,09	20,9	14,8
vl220	Verzetsstrijderslaan 220	232692,34	580894,69	19,6	14,8
vs002	Veldspaatstraat vd 01-03	231098,26	582595,16	15,1	13,9
vs116	Veldspaatstraat 116-368 6	230824,46	582571,78	12,5	11,0
vs116	Veldspaatstraat 116-368 6	230820,54	582582,47	12,8	11,0
wrs02	W. Reindersstraat 1-5 (5)	230196,58	580047,33	14,1	11,0
wvs01	W. Valkstraat 1 (1)	230243,66	580086,04	13,6	11,0
wvs02	W. Valkstraat 2 (1)	230231,52	580111,30	13,4	11,0
wvs49	W. Valkstraat 49 (1)	230442,01	580148,54	13,4	11,0
ww07	Westerwoldelaan 5-7 (3)	231162,48	580225,54	13,4	12,0
ww10	Westerwoldelaan 8-13 (6)	231099,10	580198,36	13,4	12,0
zh18	Zilverhof 11-18 (8)	231297,68	582107,20	15,0	13,9
zl06	Zandsteenlaan 6-8a (4)	231220,16	582128,07	14,9	13,9
zl09	Zandsteenlaan 9-15 (4)	231199,78	582091,94	14,9	13,9
zl10	Zandsteenlaan 10 (1)	231221,84	582056,04	15,0	13,9
zl41	Zilverlaan 41 (1)	231681,25	582338,81	16,0	13,9
zs02	Zwinglistraat 1 en 2 (2)	229341,66	583211,82	11,2	10,0
zw076	Zuiderweg 74-78 (7)	230393,07	579926,25	17,2	14,4
zw118	Zuiderweg 82 en 118 (2)	230504,63	579979,82	16,6	14,4
zw525	Zuiderweg 525 (7)	230401,56	579897,31	17,5	14,4

Rapport: Resultatentabel
Model: 2030_laag
Resultaten voor model: 2030_laag
Stof: NO2 - Stikstofdioxide
Referentiejaar: 2020

Naam	NO2 Bronbijdrage [µg/m³]	NO2 # Overschrijdingen uur limiet [-]
sl418	1,8	0
sl426	1,7	0
sl427	1,8	0
sl468	1,8	0
sl468	1,8	0
sl468	1,8	0
sl468	1,9	0
sl468	1,9	0
sl468	1,9	0
sl480	1,7	0
sl482	1,7	0
sl482	1,7	0
sl482	1,7	0
sl500	2,1	0
sl500	2,1	0
sl544	2,0	0
sl544	2,0	0
sl600	2,0	0
sl600	2,0	0
sl632	2,0	0
sl632	2,0	0
sl676	2,0	0
sl676	2,0	0
ts02	1,1	0
tss19	3,5	0
utd0005	2,1	0
utd1003	1,8	0
utd1006	1,5	0
utd1010	1,4	0
vl010	5,2	0
vl052	5,2	0
vl094	5,2	0
vl136	5,4	0
vl178	6,1	0
vl220	4,8	0
vs002	1,2	0
vs116	1,5	0
vs116	1,8	0
wrs02	3,1	0
wvs01	2,6	0
wvs02	2,4	0
wvs49	2,4	0
ww07	1,5	0
ww10	1,4	0
zh18	1,1	0
zl06	1,0	0
zl09	1,0	0
zl10	1,1	0
zl41	2,1	0
zs02	1,2	0
zw076	2,8	0
zw118	2,2	0
zw525	3,1	0

Rapport: Resultatentabel
Model: 2030_laag
Resultaten voor model: 2030_laag
Stof: PM10 - Fijnstof
Zeezoutcorrectie: Nee
Referentiejaar: 2020

Naam	Omschrijving	X coördinaat	Y coördinaat	PM10 Concentratie [µg/m³]	PM10 Achtergrond [µg/m³]
ahl29	A. Hahnlaan 1-51 (19)	229469,16	580262,43	14,7	14,2
al02	Arduinlaan 2 vd 00-03 (5)	231237,77	582175,91	14,6	14,5
ams16	Anselmusstraat 11 en 16 (	229321,62	583805,25	14,1	14,1
aos105	A. van Ostadestraat 105-2	232105,05	581815,51	15,1	14,9
aos207	A. van Ostadestraat 207-2	232057,00	581906,44	15,2	14,9
aos25	A. van Ostadestraat 25-47	232180,42	581665,78	15,1	14,9
ar37	A. de Ruyterlaan 37 (1)	232487,51	581086,36	15,4	14,9
ar39	A. de Ruyterlaan 39 (1)	232532,06	581071,27	15,4	14,9
as02	Augustinusstraat 1 en 2 (	229340,51	583756,01	14,1	14,1
aw50	Aweg 44-51c (19)	232706,21	581529,51	15,4	14,9
bhs02	Bonhoefferstraat 1 en 2 (	229336,29	583667,31	14,2	14,1
bs31	Briljantstraat 01 en 31 (	231200,21	583423,49	14,7	14,5
bs47	Barnsteeenstraat 47 (1)	231048,13	582885,39	14,7	14,5
bs50	Barnsteeenstraat 50 (1)	231035,43	582841,49	14,7	14,5
dc02	De Cockstraat 1 en 2 (2)	229336,00	583595,42	14,2	14,1
dh02	De Held 2 (1)	230209,24	582407,57	14,2	14,1
dh04	De Held 4 (1)	230213,69	582529,97	14,2	14,1
dh31	De Held 1-59 (30)	230248,50	582613,04	14,2	14,1
dh61	De Held 61-129 vd 01-03 (	230277,33	582868,74	14,2	14,1
dh61	De Held 61-129 vd 04-07 (	230277,33	582868,74	14,2	14,1
dk74	De Kring 74a-76 (3)	230746,88	579988,85	14,3	14,1
dk86	De Kring 76b-170 (12)	230778,00	580068,83	14,2	14,0
dl014	Diamantlaan 14 (1)	231278,15	581802,93	14,1	14,0
dl016	Diamantlaan 16 (1)	231261,91	581872,59	14,1	14,0
dl022	Diamantlaan 22-56 vd 01-0	231216,08	582243,32	14,6	14,5
dl027	Diamantlaan 27 (1)	231291,41	582215,71	14,6	14,5
dl049	Diamantlaan 49-143 vd 04-	231157,49	582581,81	14,6	14,5
dl049	Diamantlaan 49-143 vd 09-	231157,49	582581,81	14,6	14,5
dl049	Diamantlaan 49-143 vd 01-	231157,49	582581,81	14,6	14,5
dl096	Diamantlaan 96-166 vd 01-	231124,60	582526,67	14,6	14,5
dl151	Diamantlaan 151-161 (6)	231063,93	582832,81	14,7	14,5
dl163	Diamantlaan 163 (1)	231044,79	582910,18	14,6	14,5
dl172	Diamantlaan 172-182 (6)	231056,63	582771,69	14,7	14,5
dl175	Diamantlaan 175-175ad (5)	231013,53	582987,99	14,7	14,5
dl184	Diamantlaan 184-254 vd 01	231012,86	582914,43	14,6	14,5
dl256	Diamantlaan 256-264 (5)	230969,91	583037,01	14,4	14,3
dl45	Diamantlaan 45 vd 01-04 (	231238,95	582640,05	14,6	14,5
dr73	D. Ruynemanlaan 73 (1)	230352,32	580361,42	14,2	14,0
drl08	Drentselaan 8 en 9 (2)	231279,72	580291,36	14,3	14,1
drl21	Drentselaan 21 en 22 (2)	231336,00	580311,82	14,3	14,1
drl34	Drentselaan 34 en 35 (2)	231387,54	580332,27	14,4	14,1
drl43	Drentselaan 43 (1)	231442,79	580340,77	14,3	14,1
ds02	Dolomietsraat 2 (1)	231195,05	582311,66	14,6	14,5
es02	Eckhartstraat 1 en 2 (2)	229328,78	583365,27	14,2	14,1
ess39	Eerste Spoorstraat 39 en	232030,52	581950,01	15,2	14,9
ew1007	Energieweg 1003-1011 (4)	232063,58	581297,44	15,3	14,9
ew1015	Energieweg 1013-1017 (3)	231471,84	581339,14	14,2	14,0
ew1021	Energieweg 1019-1023 (3)	231407,74	581404,08	14,2	14,0
ew1027	Energieweg 1025-1029 (3)	231345,82	581451,07	14,2	14,0
fw143	Friesestraatweg 143 vd 04	231930,91	582329,98	15,2	14,5
fw143	Friesestraatweg 143 vd 00	231930,91	582329,98	15,2	14,5
fw181	Friesestraatweg 181 noord	231789,53	582541,99	15,2	14,5
fw181	Friesestraatweg 181 noord	231789,53	582541,99	15,2	14,5
fw181	Friesestraatweg 181 noord	231789,53	582541,99	15,2	14,5
fw181	Friesestraatweg 181 zuid	231817,59	582499,42	15,2	14,5
fw181	Friesestraatweg 181 zuid	231817,59	582499,42	15,2	14,5
fw181	Friesestraatweg 181 zuid	231817,59	582499,42	15,2	14,5
fw197	Friesestraatweg 185-201 4	231682,09	582735,75	15,1	14,5
fw205	Friesestraatweg 205-209-3	231536,96	583038,76	15,1	14,5
fw213	Friesestraatweg 213a-c vd	231440,16	583240,38	15,0	14,5
fw418	Friesestraatweg 418-418a	231203,42	583561,58	14,8	14,5
gh37	Groenhof 1-65 (13)	229358,01	582510,49	14,4	14,2
gl033	Goudlaan 33-283 vd 04-06	231542,77	582742,10	14,7	14,5
gl033	Goudlaan 33-283 vd 01-03	231542,77	582742,10	14,7	14,5
gl033	Goudlaan 33-283 vd 07-09	231542,77	582742,10	14,7	14,5
gl278	Goudlaan 272-286 (8)	231188,62	583465,62	14,7	14,5
gl289	Goudlaan 289d-e (2)	231456,81	582916,63	14,7	14,5
gl289	Goudlaan 289 (1)	231491,99	582857,53	14,8	14,5
gl301	Goudlaan 301-551 vd 01-03	231425,97	583063,09	14,8	14,5

Rapport: Resultatentabel
Model: 2030_laag
Resultaten voor model: 2030_laag
Stof: PM10 - Fijnstof
Zeezoutcorrectie: Nee
Referentiejaar: 2020

Naam	PM10 Bronbijdrage [µg/m³]	PM10 # Overschrijdingen 24 uur limiet [-]
ahl29	0,4	6
al02	0,1	6
ams16	0,1	6
aos105	0,2	6
aos207	0,3	6
aos25	0,2	6
ar37	0,6	6
ar39	0,5	6
as02	0,1	6
aw50	0,5	6
bhs02	0,1	6
bs31	0,2	6
bs47	0,2	6
bs50	0,2	6
dc02	0,1	6
dh02	0,2	6
dh04	0,2	6
dh31	0,2	6
dh61	0,1	6
dh61	0,1	6
dk74	0,2	6
dk86	0,2	6
dl014	0,1	6
dl016	0,1	6
dl022	0,1	6
dl027	0,2	6
dl049	0,2	6
dl049	0,2	6
dl049	0,2	6
dl096	0,1	6
dl151	0,2	6
dl163	0,2	6
dl172	0,2	6
dl175	0,2	6
dl184	0,2	6
dl256	0,1	6
dl45	0,1	6
dr73	0,2	6
drl08	0,2	6
drl21	0,2	6
drl34	0,3	6
drl43	0,2	6
ds02	0,1	6
es02	0,1	6
ess39	0,4	6
ew1007	0,4	6
ew1015	0,2	6
ew1021	0,2	6
ew1027	0,2	6
fw143	0,7	6
fw143	0,7	6
fw181	0,7	6
fw181	0,7	6
fw181	0,7	6
fw181	0,7	6
fw181	0,7	6
fw181	0,7	6
fw197	0,6	6
fw205	0,6	6
fw213	0,5	6
fw418	0,4	6
gh37	0,1	6
gl033	0,2	6
gl033	0,2	6
gl033	0,2	6
gl278	0,2	6
gl289	0,2	6
gl289	0,3	6
gl301	0,3	6

Rapport: Resultatentabel
Model: 2030_laag
Resultaten voor model: 2030_laag
Stof: PM10 - Fijnstof
Zeezoutcorrectie: Nee
Referentiejaar: 2020

Naam	Omschrijving	X coördinaat	Y coördinaat	PM10 Concentratie [µg/m³]	PM10 Achtergrond [µg/m³]
gl301	Goudlaan 301-551 vd 07-09	231425,97	583063,09	14,8	14,5
gl301	Goudlaan 301-551 vd 04-06	231425,97	583063,09	14,8	14,5
gl563	Goudlaan 563-813 vd 01-03	231293,48	583326,43	14,8	14,5
gl563	Goudlaan 563-813 vd 07-09	231293,48	583326,43	14,8	14,5
gl563	Goudlaan 563-813 vd 04-06	231293,48	583326,43	14,8	14,5
gms28	G. Martensstraat 28 (1)	229998,31	580007,52	14,8	14,2
hal32	H. Lodeizenstraat 31 en 3	230213,06	582495,21	14,2	14,1
hd0017	Hoendiep 17-29a (18)	232550,39	581528,04	15,2	14,9
hd0031	Hoendiep 31-45a (16)	232497,21	581505,97	15,3	14,9
hd0047	Hoendiep 47-49a (4)	232469,45	581491,56	15,3	14,9
hd0051	Hoendiep 51-51c (4)	232455,50	581484,71	15,3	14,9
hd0053	Hoendiep 53-59a (9)	232411,96	581466,68	15,4	14,9
hd0061	Hoendiep 61-81a (31)	232363,00	581449,69	15,3	14,9
hd0083	Hoendiep 83-89 (4)	232318,17	581429,01	15,4	14,9
hd0091	Hoendiep 91 (1)	232303,40	581420,76	15,4	14,9
hd0095	Hoendiep 95-95s vd 00-03	232249,60	581403,03	15,5	14,9
hd0108	Hoendiep 108-111 (4)	231167,74	581531,00	14,2	14,0
hd0136	Hoendiep 135-138 (4)	231126,09	581534,49	14,2	14,0
hd0140	Hoendiep 140-142 (3)	231078,34	581538,87	14,2	14,0
hd0147	Hoendiep 143-147 (5)	230959,38	581544,77	14,2	13,9
hd0151	Hoendiep 151 (1)	230730,32	581546,77	14,2	14,0
hd0154	Hoendiep 154-155 (2)	230310,94	581683,97	14,1	14,0
hd0156	Hoendiep 156-156c (4)	230231,32	581727,24	14,2	14,0
hd0158	Hoendiep 158 (1)	230100,25	581668,82	14,1	14,0
hd0175	Hoendiep 175-177 (4)	229815,85	581692,69	14,7	14,6
hd0210	Hoendiep 210-212 (3)	229375,31	581635,04	14,8	14,6
hd0214	Hoendiep 214 (2)	229362,66	581630,90	14,7	14,6
hd1011	Hoendiep 1001-1013 (6)	232660,97	581517,30	15,3	14,9
hd1021	Hoendiep 1015-1029 (9)	232558,44	581495,15	15,3	14,9
hd1035	Hoendiep 1030-1043 (8)	232358,94	581411,26	15,4	14,9
hd1049	Hoendiep 1045-1053 (3)	232240,50	581366,13	15,4	14,9
hl01	Hunsingolaan 1a (1)	231205,99	580251,69	14,3	14,1
hls01	H. Leemhuisstraat 1 (1)	230201,03	580176,14	14,3	14,0
hs56	Van Heemskerckstraat 56 (	232350,84	581192,60	15,3	14,9
hv04	H. de Vriesstraat 2-5 (4)	230095,91	580036,24	14,4	14,0
hv07	H. de Vriesstraat 6-9 (4)	230084,53	580008,60	14,5	14,0
hv10	H. de Vriesstraat 10-13 (	230050,74	579990,76	14,6	14,1
jas02	J. Schorerstraat 1 en 2 (	230216,67	582612,59	14,2	14,0
jas79	J. Schorerstraat 79 en 82	230223,00	582766,28	14,2	14,1
jd033	J. Dijkstralaan 25-39 (8)	230347,08	580126,34	14,3	14,0
jd036	J. Dijkstralaan 36 (1)	230413,35	580134,08	14,3	14,0
jd085	J. Dijkstralaan 85 (1)	230292,17	580371,97	14,2	14,0
jf046	J. Faberlaan 46 (1)	230215,94	580145,21	14,3	14,0
jf053	J. Faberlaan 45-57 (9)	230141,76	580235,76	14,2	14,0
jf071	J. Faberlaan 63-81 (10)	230164,68	580188,19	14,3	14,0
jf093	J. Faberlaan 83-99 (9)	230193,96	580127,39	14,3	14,0
jf111	J. Faberlaan 101-119 (10)	230216,07	580081,51	14,3	14,0
jh16	J. I. de Haanstraat 2-32	230138,25	582374,47	14,2	14,1
jh96	J. I. de Haanstraat 96 (1	230214,82	582561,99	14,2	14,1
jrs73	J. van Ruysdaelstraat 73	232123,52	581546,05	15,2	14,9
jrs97	J. van Ruysdaelstraat 85	232160,16	581492,09	15,2	14,9
js60	Jadestraat 44 en 60 (2)	231076,90	582792,55	14,7	14,5
jz02	J. van Zwedenlaan 2 (1)	230512,99	580237,88	14,2	14,0
jz09	J. van Zwedenlaan 3a-11 (	230425,47	580098,16	14,4	14,0
jzs23	J. van der Zeestraat 1-37	229870,68	580068,38	14,7	14,2
kd16	Kliefdiep 2-28 (14)	230117,77	582319,90	14,2	14,1
kes021	Kerkstraat 9-45 (21)	229380,38	581748,96	14,8	14,6
kes034	Kerkstraat 2-40 (13)	229367,72	581694,65	14,8	14,6
kes049	Kerkstraat 47-53 (4)	229382,48	581886,74	14,8	14,6
kes054	Kerkstraat 46-80 (24)	229362,75	581794,52	14,7	14,6
kes117	Kerkstraat 65-153 (40)	229358,90	582192,01	14,4	14,2
kes148	Kerkstraat 80c-188 (59)	229336,16	582278,71	14,4	14,2
kes163	Kerkstraat 157-167 (8)	229341,75	582640,90	14,4	14,2
kes192	Kerkstraat 190-194 (3)	229303,59	582800,87	14,4	14,2
kl184	Kornalijnlaan 194-204 vd	230986,96	582980,52	14,2	14,0
ks04	Koperstraat 4 (1)	231288,56	582245,73	14,6	14,5
ks23	Kobaltstraat 23 (1)	231654,35	582330,11	14,7	14,5
kw57	Koeriersterweg 57-71 vd 0	232762,47	580922,10	14,3	14,0
ls02	Lutherstraat 1 en 2 (2)	229332,39	583293,18	14,2	14,1

Rapport: Resultatentabel
Model: 2030_laag
Resultaten voor model: 2030_laag
Stof: PM10 - Fijnstof
Zeezoutcorrectie: Nee
Referentiejaar: 2020

Naam	PM10 Bronbijdrage [µg/m³]	PM10 # Overschrijdingen 24 uur limiet [-]
gl301	0,3	6
gl301	0,3	6
gl563	0,3	6
gl563	0,3	6
gl563	0,3	6
gms28	0,5	6
hal32	0,2	6
hd0017	0,4	6
hd0031	0,4	6
hd0047	0,4	6
hd0051	0,5	6
hd0053	0,5	6
hd0061	0,5	6
hd0083	0,5	6
hd0091	0,6	6
hd0095	0,6	6
hd0108	0,2	6
hd0136	0,2	6
hd0140	0,2	6
hd0147	0,2	6
hd0151	0,2	6
hd0154	0,2	6
hd0156	0,2	6
hd0158	0,2	6
hd0175	0,1	6
hd0210	0,2	6
hd0214	0,2	6
hd1011	0,4	6
hd1021	0,4	6
hd1035	0,5	6
hd1049	0,6	6
hl01	0,2	6
hls01	0,2	6
hs56	0,4	6
hv04	0,4	6
hv07	0,5	6
hv10	0,5	6
jas02	0,2	6
jas79	0,1	6
jd033	0,3	6
jd036	0,3	6
jd085	0,2	6
jf046	0,3	6
jf053	0,2	6
jf071	0,2	6
jf093	0,3	6
jf111	0,3	6
jh16	0,1	6
jh96	0,2	6
jrs73	0,4	6
jrs97	0,4	6
js60	0,2	6
jz02	0,2	6
jz09	0,4	6
jzs23	0,5	6
kd16	0,1	6
kes021	0,2	6
kes034	0,2	6
kes049	0,2	6
kes054	0,2	6
kes117	0,2	6
kes148	0,2	6
kes163	0,2	6
kes192	0,1	6
kl184	0,2	6
ks04	0,2	6
ks23	0,2	6
kw57	0,3	6
ls02	0,1	6

Rapport: Resultatentabel
Model: 2030_laag
Resultaten voor model: 2030_laag
Stof: PM10 - Fijnstof
Zeezoutcorrectie: Nee
Referentiejaar: 2020

Naam	Omschrijving	X coördinaat	Y coördinaat	PM10 Concentratie [µg/m³]	PM10 Achtergrond [µg/m³]
lw01	Leegeweg 1-1 48 (9)	230114,46	582922,55	14,2	14,1
lw04a	Leegeweg 4 - 4 2 (5)	230195,20	582919,33	14,2	14,1
lw04b	Leegeweg 4 6 en 4 4 (2)	230218,88	582893,45	14,2	14,0
lw11	Leegeweg 3-15 (15)	229375,55	582798,41	14,4	14,2
lw16	Leegeweg 8-34 (13)	229308,31	582875,68	14,4	14,2
lw29	Leegeweg 17-39 (13)	229333,24	582938,64	14,4	14,2
mgs02	Magnusstraat 1 en 2 (2)	229331,69	583514,10	14,2	14,1
ml001	Metaallaan 1-251 vd 04-06	231731,23	582458,68	14,8	14,5
ml001	Metaallaan 1-251 vd 07-09	231731,23	582458,68	14,8	14,5
ml001	Metaallaan 1-251 vd 01-03	231731,23	582458,68	14,8	14,5
ml004	Metaallaan 4-18 (8)	231723,21	582355,99	14,8	14,5
ml020	Metaallaan 20-34 (8)	231604,06	582317,55	14,7	14,5
ml042	Metaallaan 36-50 (8)	231488,83	582280,46	14,6	14,5
ml255	Metaallaan 255 (1)	231633,39	582356,69	14,7	14,5
ml261	Metaallaan 261-271 (6)	231545,37	582327,77	14,6	14,5
ml273	Metaallaan 273-283 (6)	231458,07	582299,62	14,6	14,5
ml285	Metaallaan 285-295 (6)	231367,85	582270,66	14,6	14,5
ms24	Mangaanstraat 24 (1)	231367,00	582236,67	14,6	14,5
ne39	N. Engelschmanstraat 39 e	230219,60	582680,11	14,2	14,1
nw01	Noodweg 1a en 1b (2)	229331,92	583102,17	14,3	14,1
nw04	Noodweg 2-6 (5)	229280,31	583321,08	14,2	14,1
os16	Opaalstraat 16 (1)	231044,77	582812,62	14,7	14,5
pps23	P. Potterstraat 23 (1)	232175,71	581462,46	15,3	14,9
pps72	P. Potterstraat 72-196 vd	232211,05	581424,38	15,3	14,9
pps72	P. Potterstraat 72-196 vd	232211,05	581424,38	15,3	14,9
ps13	Porfierstraat 13 (1)	231205,40	582286,70	14,6	14,5
ps24	Protonstraat 24a (1)	231488,31	581714,42	14,1	14,0
pw011	Peizerweg 1-19a (21)	232996,51	581235,91	15,1	14,9
pw012	Peizerweg 2-22a (22)	232991,88	581203,24	15,1	14,9
pw029	Peizerweg 21-37 (40)	232903,68	581200,72	15,1	14,9
pw030	Peizerweg 24-34 (14)	232938,58	581182,83	15,1	14,9
pw046	Peizerweg 36-56a (31)	232891,89	581163,45	15,1	14,9
pw049	Peizerweg 39-57 (30)	232807,76	581160,95	15,2	14,9
pw068	Peizerweg 68 vd 01-03 (3)	232774,53	581114,58	15,2	14,9
pw068	Peizerweg 68 vd 04-07 (4)	232774,53	581114,58	15,2	14,9
pw068	Peizerweg 68 vd 08-10 (3)	232774,53	581114,58	15,2	14,9
pw070	Peizerweg 70 21-27 vd 01-	232680,73	581075,30	15,3	14,9
pw070	Peizerweg 70-70 11 vd 01-	232742,02	581100,89	15,2	14,9
pw070	Peizerweg 70 12-20 vd 01-	232711,49	581088,06	15,2	14,9
pw071	Peizerweg 59-85 (43)	232692,52	581118,01	15,2	14,9
pw099	Peizerweg 99a-b (2)	231706,98	580720,96	14,3	14,1
pw136	Peizerweg 136a (1)	231906,74	580757,83	14,4	14,1
pw144	Peizerweg 144-144 1 (2)	231775,36	580698,61	14,4	14,1
pw150	Peizerweg 150-154 2 (3)	231654,77	580646,09	14,4	14,1
pw160	Peizerweg 160 (1)	231463,77	580365,09	14,4	14,1
pw164	Peizerweg 164a (1)	230993,34	580151,86	14,2	14,0
pw166	Peizerweg 166-1-10 (10)	230932,47	580139,33	14,2	14,0
pw172	Peizerweg 172 (1)	230590,41	579983,96	14,3	14,1
pw178	Peizerweg 178 (1)	230564,81	579933,95	14,3	14,1
pw214	Peizerweg 203-229 (27)	230720,15	580085,66	14,2	14,0
pw241	Peizerweg 230-245 (16)	230888,51	580163,60	14,2	14,0
pw254	Peizerweg 246-260 (15)	230978,25	580194,17	14,2	14,0
pw261	Peizerweg 261a (1)	231186,54	580287,31	14,3	14,1
pw261	Peizerweg 261 1 (1)	231203,95	580295,45	14,3	14,1
pw261	Peizerweg 261b (1)	231144,85	580273,07	14,3	14,1
pw261	Peizerweg 261 (1)	231108,19	580236,95	14,3	14,1
pw262	Peizerweg 262 (1)	231321,18	580353,81	14,3	14,1
pw268	Peizerweg 264-273 (11)	231436,00	580396,46	14,3	14,1
pw277	Peizerweg 274-280 (7)	231513,79	580465,41	14,3	14,1
pw284	Peizerweg 281-288 (7)	231516,96	580549,47	14,3	14,1
pw290	Peizerweg 290-297 (8)	231495,92	580645,57	14,3	14,1
rb27	Het Roege Bos 1-53 (9)	230435,18	582365,25	14,3	14,1
sl025	Siersteenlaan 1-59 vd 00-	231357,25	582804,66	14,7	14,5
sl085	Siersteenlaan 61-119 vd 0	231243,98	582768,06	14,7	14,5
sl145	Siersteenlaan 121-179 vd	231130,68	582731,48	14,7	14,5
sl217	Siersteenlaan 217-287 9 v	231025,35	582697,55	14,7	14,5
sl289	Siersteenlaan 289-359 9 v	230907,81	582659,72	14,3	14,1
sl361	Siersteenlaan 361-373b we	230794,02	582623,12	14,3	14,1
sl361	Siersteenlaan 361-373b oo	230811,12	582628,76	14,3	14,0

Rapport: Resultatentabel
Model: 2030_laag
Resultaten voor model: 2030_laag
Stof: PM10 - Fijnstof
Zeezoutcorrectie: Nee
Referentiejaar: 2020

Naam	PM10 Bronbijdrage [µg/m³]	PM10 # Overschrijdingen 24 uur limiet [-]
lw01	0,1	6
lw04a	0,1	6
lw04b	0,1	6
lw11	0,1	6
lw16	0,2	6
lw29	0,2	6
mgs02	0,1	6
ml001	0,3	6
ml001	0,3	6
ml001	0,3	6
ml004	0,3	6
ml020	0,2	6
ml042	0,2	6
ml255	0,2	6
ml261	0,2	6
ml273	0,2	6
ml285	0,2	6
ms24	0,1	6
ne39	0,1	6
nw01	0,2	6
nw04	0,1	6
os16	0,2	6
pps23	0,4	6
pps72	0,4	6
pps72	0,4	6
ps13	0,1	6
ps24	0,2	6
pw011	0,2	6
pw012	0,2	6
pw029	0,3	6
pw030	0,3	6
pw046	0,3	6
pw049	0,3	6
pw068	0,3	6
pw068	0,3	6
pw068	0,3	6
pw070	0,4	6
pw070	0,3	6
pw070	0,4	6
pw071	0,4	6
pw099	0,2	6
pw136	0,3	6
pw144	0,3	6
pw150	0,3	6
pw160	0,3	6
pw164	0,2	6
pw166	0,2	6
pw172	0,2	6
pw178	0,3	6
pw214	0,2	6
pw241	0,2	6
pw254	0,2	6
pw261	0,2	6
pw261	0,2	6
pw261	0,2	6
pw261	0,2	6
pw262	0,2	6
pw268	0,2	6
pw277	0,2	6
pw284	0,2	6
pw290	0,2	6
rb27	0,3	6
sl025	0,2	6
sl085	0,2	6
sl145	0,2	6
sl217	0,2	6
sl289	0,2	6
sl361	0,2	6
sl361	0,2	6

Rapport: Resultatentabel
Model: 2030_laag
Resultaten voor model: 2030_laag
Stof: PM10 - Fijnstof
Zeezoutcorrectie: Nee
Referentiejaar: 2020

Naam	Omschrijving	X coördinaat	Y coördinaat	PM10 Concentratie [µg/m³]	PM10 Achtergrond [µg/m³]
sl401	Siersteenlaan 379-419 (21	230613,07	582507,27	14,3	14,0
sl418	Siersteenlaan 418-422 vd	231372,43	582753,72	14,7	14,5
sl418	Siersteenlaan 418-422 vd	231372,43	582753,72	14,7	14,5
sl418	Siersteenlaan 418-422 vd	231372,43	582753,72	14,7	14,5
sl426	Siersteenlaan 426-430 vd	231297,58	582731,32	14,7	14,5
sl427	Siersteenlaan 421-435 (8)	230257,13	582369,27	14,3	14,1
sl468	Siersteenlaan 468 oost vd	231153,76	582685,67	14,7	14,5
sl468	Siersteenlaan 468 oost vd	231153,76	582685,67	14,7	14,5
sl468	Siersteenlaan 468 oost vd	231153,76	582685,67	14,7	14,5
sl468	Siersteenlaan 468 west vd	231116,05	582661,33	14,7	14,5
sl468	Siersteenlaan 468 west vd	231116,05	582661,33	14,7	14,5
sl468	Siersteenlaan 468 west vd	231116,05	582661,33	14,7	14,5
sl480	Sierstaanlaan 480-480 1 (	230978,29	582631,19	14,2	14,1
sl482	Siersteenlaan 482-484 vd	230883,22	582601,98	14,2	14,1
sl482	Siersteenlaan 482-484 vd	230883,22	582601,98	14,2	14,1
sl482	Goudlaan 482-484 vd 10-15	230883,22	582601,98	14,2	14,1
sl500	Siersteenlaan 500-542 vd	230619,17	582445,79	14,3	14,1
sl500	Siersteenlaan 500-542 vd	230619,17	582445,79	14,3	14,1
sl544	Siersteenlaan 544-586 vd	230573,79	582399,82	14,3	14,0
sl544	Siersteenlaan 544-586 vd	230573,79	582399,82	14,3	14,0
sl600	Siersteenlaan 600-630 vd	230520,65	582362,37	14,3	14,1
sl600	Siersteenlaan 600-630 vd	230520,65	582362,37	14,3	14,1
sl632	Siersteenlaan 632-674 vd	230462,34	582335,02	14,3	14,1
sl632	Siersteenlaan 632-674 vd	230462,34	582335,02	14,3	14,1
sl676	Siersteenlaan 676-718 vd	230399,33	582318,13	14,3	14,1
sl676	Siersteenlaan 676-718 vd	230399,33	582318,13	14,3	14,1
ts02	Travertijnstraat 2 (1)	231242,90	581958,96	14,1	14,0
tss19	Tweede Spoorstraat 1-29 (	232047,95	582004,02	14,9	14,6
utd0005	U.T. Delfiaweg 5 (1)	230222,12	581557,97	14,2	14,0
utd1003	U.T. Delfiaweg 1001-1005	230537,21	581531,20	14,1	14,0
utd1006	U.T. Delfiaweg 1006-1007	230448,52	581526,29	14,1	14,0
utd1010	U.T. Delfiaweg 1008-1011	230330,19	581520,84	14,1	14,0
vl010	Verzetsstrijderslaan 10-5	232761,30	580620,27	14,5	14,0
vl052	Verzetsstrijderslaan 52-9	232748,44	580658,80	14,5	14,0
vl094	Verzetsstrijderslaan 94-1	232735,95	580695,93	14,5	14,0
vl136	Verzetsstrijderslaan 136-	232722,96	580734,43	14,5	14,0
vl178	Verzetsstrijderslaan 178-	232710,20	580772,09	14,6	14,0
vl220	Verzetsstrijderslaan 220	232692,34	580894,69	14,5	14,0
vs002	Veldspaatstraat vd 01-03	231098,26	582595,16	14,6	14,5
vs116	Veldspaatstraat 116-368 6	230824,46	582571,78	14,2	14,1
vs116	Veldspaatstraat 116-368 6	230820,54	582582,47	14,2	14,1
wrs02	W. Reindersstraat 1-5 (5)	230196,58	580047,33	14,4	14,0
wvs01	W. Valkstraat 1 (1)	230243,66	580086,04	14,3	14,0
wvs02	W. Valkstraat 2 (1)	230231,52	580111,30	14,3	14,0
wvs49	W. Valkstraat 49 (1)	230442,01	580148,54	14,3	14,0
ww07	Westerwoldelaan 5-7 (3)	231162,48	580225,54	14,3	14,1
ww10	Westerwoldelaan 8-13 (6)	231099,10	580198,36	14,3	14,1
zh18	Zilverhof 11-18 (8)	231297,68	582107,20	14,6	14,5
zl06	Zandsteenlaan 6-8a (4)	231220,16	582128,07	14,6	14,5
zl09	Zandsteenlaan 9-15 (4)	231199,78	582091,94	14,6	14,5
zl10	Zandsteenlaan 10 (1)	231221,84	582056,04	14,6	14,5
zl41	Zilverlaan 41 (1)	231681,25	582338,81	14,7	14,5
zs02	Zwinglistraat 1 en 2 (2)	229341,66	583211,82	14,2	14,1
zw076	Zuiderweg 74-78 (7)	230393,07	579926,25	14,4	14,1
zw118	Zuiderweg 82 en 118 (2)	230504,63	579979,82	14,3	14,1
zw525	Zuiderweg 525 (7)	230401,56	579897,31	14,4	14,1

Rapport: Resultatentabel
Model: 2030_laag
Resultaten voor model: 2030_laag
Stof: PM10 - Fijnstof
Zeezoutcorrectie: Nee
Referentiejaar: 2020

Naam	PM10 Bronbijdrage [µg/m³]	PM10 # Overschrijdingen 24 uur limiet [-]
sl401	0,2	6
sl418	0,2	6
sl418	0,2	6
sl418	0,2	6
sl426	0,2	6
sl427	0,2	6
sl468	0,2	6
sl468	0,2	6
sl468	0,2	6
sl468	0,2	6
sl468	0,2	6
sl468	0,2	6
sl480	0,2	6
sl482	0,2	6
sl482	0,2	6
sl482	0,2	6
sl500	0,2	6
sl500	0,2	6
sl544	0,2	6
sl544	0,2	6
sl600	0,2	6
sl600	0,2	6
sl632	0,2	6
sl632	0,2	6
sl676	0,2	6
sl676	0,2	6
ts02	0,1	6
tss19	0,3	6
utd0005	0,2	6
utd1003	0,2	6
utd1006	0,1	6
utd1010	0,1	6
vl010	0,5	6
vl052	0,5	6
vl094	0,5	6
vl136	0,5	6
vl178	0,6	6
vl220	0,5	6
vs002	0,1	6
vs116	0,2	6
vs116	0,2	6
wrs02	0,4	6
wvs01	0,3	6
wvs02	0,3	6
wvs49	0,3	6
ww07	0,2	6
ww10	0,2	6
zh18	0,1	6
zl06	0,1	6
zl09	0,1	6
zl10	0,1	6
zl41	0,2	6
zs02	0,1	6
zw076	0,3	6
zw118	0,3	6
zw525	0,4	6

Rapport: Resultatentabel
Model: 2030_laag
Resultaten voor model: 2030_laag
Stof: PM2.5 - Zeer fijnstof
Referentiejaar: 2020

Naam	Omschrijving	X coördinaat	Y coördinaat	PM2.5 Concentratie [µg/m³]	PM2.5 Achtergrond [µg/m³]
ahl29	A. Hahnlaan 1-51 (19)	229469,16	580262,43	7,8	7,7
al02	Arduinlaan 2 vd 00-03 (5)	231237,77	582175,91	7,9	7,8
ams16	Anselmusstraat 11 en 16 (	229321,62	583805,25	7,6	7,6
aos105	A. van Ostadestraat 105-2	232105,05	581815,51	8,3	8,2
aos207	A. van Ostadestraat 207-2	232057,00	581906,44	8,3	8,2
aos25	A. van Ostadestraat 25-47	232180,42	581665,78	8,3	8,2
ar37	A. de Ruyterlaan 37 (1)	232487,51	581086,36	8,4	8,2
ar39	A. de Ruyterlaan 39 (1)	232532,06	581071,27	8,4	8,2
as02	Augustinusstraat 1 en 2 (	229340,51	583756,01	7,6	7,6
aw50	Aweg 44-51c (19)	232706,21	581529,51	8,3	8,2
bhs02	Bonhoefferstraat 1 en 2 (	229336,29	583667,31	7,6	7,6
bs31	Briljantstraat 01 en 31 (	231200,21	583423,49	7,9	7,8
bs47	Barnsteeenstraat 47 (1)	231048,13	582885,39	7,9	7,8
bs50	Barnsteeenstraat 50 (1)	231035,43	582841,49	7,9	7,8
dc02	De Cockstraat 1 en 2 (2)	229336,00	583595,42	7,6	7,6
dh02	De Held 2 (1)	230209,24	582407,57	7,6	7,6
dh04	De Held 4 (1)	230213,69	582529,97	7,6	7,6
dh31	De Held 1-59 (30)	230248,50	582613,04	7,6	7,6
dh61	De Held 61-129 vd 01-03 (	230277,33	582868,74	7,6	7,6
dh61	De Held 61-129 vd 04-07 (	230277,33	582868,74	7,6	7,6
dk74	De Kring 74a-76 (3)	230746,88	579988,85	7,6	7,6
dk86	De Kring 76b-170 (12)	230778,00	580068,83	7,7	7,6
dl014	Diamantlaan 14 (1)	231278,15	581802,93	7,5	7,4
dl016	Diamantlaan 16 (1)	231261,91	581872,59	7,5	7,4
dl022	Diamantlaan 22-56 vd 01-0	231216,08	582243,32	7,9	7,8
dl027	Diamantlaan 27 (1)	231291,41	582215,71	7,9	7,8
dl049	Diamantlaan 49-143 vd 04-	231157,49	582581,81	7,9	7,8
dl049	Diamantlaan 49-143 vd 09-	231157,49	582581,81	7,9	7,8
dl049	Diamantlaan 49-143 vd 01-	231157,49	582581,81	7,9	7,8
dl096	Diamantlaan 96-166 vd 01-	231124,60	582526,67	7,9	7,8
dl151	Diamantlaan 151-161 (6)	231063,93	582832,81	7,9	7,8
dl163	Diamantlaan 163 (1)	231044,79	582910,18	7,9	7,8
dl172	Diamantlaan 172-182 (6)	231056,63	582771,69	7,9	7,8
dl175	Diamantlaan 175-175ad (5)	231013,53	582987,99	7,9	7,8
dl184	Diamantlaan 184-254 vd 01	231012,86	582914,43	7,9	7,8
dl256	Diamantlaan 256-264 (5)	230969,91	583037,01	7,8	7,7
dl45	Diamantlaan 45 vd 01-04 (	231238,95	582640,05	7,9	7,8
dr73	D. Ruynemanlaan 73 (1)	230352,32	580361,42	7,7	7,6
drl08	Drentselaan 8 en 9 (2)	231279,72	580291,36	7,6	7,5
drl21	Drentselaan 21 en 22 (2)	231336,00	580311,82	7,6	7,5
drl34	Drentselaan 34 en 35 (2)	231387,54	580332,27	7,6	7,5
drl43	Drentselaan 43 (1)	231442,79	580340,77	7,6	7,5
ds02	Dolomietsraat 2 (1)	231195,05	582311,66	7,9	7,8
es02	Eckhartstraat 1 en 2 (2)	229328,78	583365,27	7,6	7,6
ess39	Eerste Spoorstraat 39 en	232030,52	581950,01	8,3	8,2
ew1007	Energieweg 1003-1011 (4)	232063,58	581297,44	8,3	8,2
ew1015	Energieweg 1013-1017 (3)	231471,84	581339,14	7,5	7,4
ew1021	Energieweg 1019-1023 (3)	231407,74	581404,08	7,5	7,4
ew1027	Energieweg 1025-1029 (3)	231345,82	581451,07	7,5	7,4
fw143	Friesestraatweg 143 vd 04	231930,91	582329,98	8,1	7,8
fw143	Friesestraatweg 143 vd 00	231930,91	582329,98	8,1	7,8
fw181	Friesestraatweg 181 noord	231789,53	582541,99	8,1	7,8
fw181	Friesestraatweg 181 noord	231789,53	582541,99	8,1	7,8
fw181	Friesestraatweg 181 noord	231789,53	582541,99	8,1	7,8
fw181	Friesestraatweg 181 zuid	231817,59	582499,42	8,1	7,8
fw181	Friesestraatweg 181 zuid	231817,59	582499,42	8,1	7,8
fw181	Friesestraatweg 181 zuid	231817,59	582499,42	8,1	7,8
fw197	Friesestraatweg 185-201 4	231682,09	582735,75	8,1	7,8
fw205	Friesestraatweg 205-209-3	231536,96	583038,76	8,1	7,8
fw213	Friesestraatweg 213a-c vd	231440,16	583240,38	8,0	7,8
fw418	Friesestraatweg 418-418a	231203,42	583561,58	8,0	7,8
gh37	Groenhof 1-65 (13)	229358,01	582510,49	7,7	7,7
gl033	Goudlaan 33-283 vd 04-06	231542,77	582742,10	7,9	7,8
gl033	Goudlaan 33-283 vd 01-03	231542,77	582742,10	7,9	7,8
gl033	Goudlaan 33-283 vd 07-09	231542,77	582742,10	7,9	7,8
gl278	Goudlaan 272-286 (8)	231188,62	583465,62	7,9	7,8
gl289	Goudlaan 289d-e (2)	231456,81	582916,63	7,9	7,8
gl289	Goudlaan 289 (1)	231491,99	582857,53	7,9	7,8
gl301	Goudlaan 301-551 vd 01-03	231425,97	583063,09	7,9	7,8
gl301	Goudlaan 301-551 vd 07-09	231425,97	583063,09	7,9	7,8

Rapport: Resultatentabel
Model: 2030_laag
Resultaten voor model: 2030_laag
Stof: PM2.5 - Zeer fijnstof
Referentiejaar: 2020

Naam	PM2.5 Bronbijdrage [µg/m³]
ahl29	0,2
al02	0,1
ams16	0,0
aos105	0,1
aos207	0,1
aos25	0,1
ar37	0,2
ar39	0,2
as02	0,0
aw50	0,2
bhs02	0,0
bs31	0,1
bs47	0,1
bs50	0,1
dc02	0,0
dh02	0,1
dh04	0,1
dh31	0,1
dh61	0,0
dh61	0,0
dk74	0,1
dk86	0,1
dl014	0,0
dl016	0,0
dl022	0,1
dl027	0,1
dl049	0,1
dl049	0,1
dl049	0,1
dl096	0,0
dl151	0,1
dl163	0,1
dl172	0,1
dl175	0,1
dl184	0,1
dl256	0,1
dl45	0,0
dr73	0,1
drl08	0,1
drl21	0,1
drl34	0,1
drl43	0,1
ds02	0,0
es02	0,0
ess39	0,1
ew1007	0,2
ew1015	0,1
ew1021	0,1
ew1027	0,1
fw143	0,3
fw143	0,3
fw181	0,3
fw181	0,3
fw181	0,3
fw181	0,3
fw181	0,3
fw181	0,3
fw197	0,2
fw205	0,2
fw213	0,2
fw418	0,1
gh37	0,0
gl033	0,1
gl033	0,1
gl033	0,1
gl278	0,1
gl289	0,1
gl289	0,1
gl301	0,1
gl301	0,1

Rapport: Resultatentabel
Model: 2030_laag
Resultaten voor model: 2030_laag
Stof: PM2.5 - Zeer fijnstof
Referentiejaar: 2020

Naam	Omschrijving	X coördinaat	Y coördinaat	PM2.5 Concentratie [µg/m³]	PM2.5 Achtergrond [µg/m³]
gl301	Goudlaan 301-551 vd 04-06	231425,97	583063,09	7,9	7,8
gl563	Goudlaan 563-813 vd 01-03	231293,48	583326,43	7,9	7,8
gl563	Goudlaan 563-813 vd 07-09	231293,48	583326,43	7,9	7,8
gl563	Goudlaan 563-813 vd 04-06	231293,48	583326,43	7,9	7,8
gms28	G. Martensstraat 28 (1)	229998,31	580007,52	7,9	7,7
hal32	H. Lodeizenstraat 31 en 3	230213,06	582495,21	7,6	7,6
hd0017	Hoendiep 17-29a (18)	232550,39	581528,04	8,3	8,2
hd0031	Hoendiep 31-45a (16)	232497,21	581505,97	8,3	8,2
hd0047	Hoendiep 47-49a (4)	232469,45	581491,56	8,3	8,2
hd0051	Hoendiep 51-51c (4)	232455,50	581484,71	8,3	8,2
hd0053	Hoendiep 53-59a (9)	232411,96	581466,68	8,3	8,2
hd0061	Hoendiep 61-81a (31)	232363,00	581449,69	8,3	8,2
hd0083	Hoendiep 83-89 (4)	232318,17	581429,01	8,4	8,2
hd0091	Hoendiep 91 (1)	232303,40	581420,76	8,4	8,2
hd0095	Hoendiep 95-95s vd 00-03	232249,60	581403,03	8,4	8,2
hd0108	Hoendiep 108-111 (4)	231167,74	581531,00	7,5	7,4
hd0136	Hoendiep 135-138 (4)	231126,09	581534,49	7,5	7,4
hd0140	Hoendiep 140-142 (3)	231078,34	581538,87	7,5	7,4
hd0147	Hoendiep 143-147 (5)	230959,38	581544,77	7,6	7,5
hd0151	Hoendiep 151 (1)	230730,32	581546,77	7,6	7,5
hd0154	Hoendiep 154-155 (2)	230310,94	581683,97	7,5	7,5
hd0156	Hoendiep 156-156c (4)	230231,32	581727,24	7,6	7,5
hd0158	Hoendiep 158 (1)	230100,25	581668,82	7,5	7,5
hd0175	Hoendiep 175-177 (4)	229815,85	581692,69	7,8	7,8
hd0210	Hoendiep 210-212 (3)	229375,31	581635,04	7,8	7,8
hd0214	Hoendiep 214 (2)	229362,66	581630,90	7,8	7,8
hd1011	Hoendiep 1001-1013 (6)	232660,97	581517,30	8,3	8,2
hd1021	Hoendiep 1015-1029 (9)	232558,44	581495,15	8,3	8,2
hd1035	Hoendiep 1030-1043 (8)	232358,94	581411,26	8,3	8,2
hd1049	Hoendiep 1045-1053 (3)	232240,50	581366,13	8,4	8,2
hl01	Hunsingolaan 1a (1)	231205,99	580251,69	7,5	7,5
hls01	H. Leemhuisstraat 1 (1)	230201,03	580176,14	7,7	7,6
hs56	Van Heemskerckstraat 56 (	232350,84	581192,60	8,3	8,2
hv04	H. de Vriesstraat 2-5 (4)	230095,91	580036,24	7,7	7,6
hv07	H. de Vriesstraat 6-9 (4)	230084,53	580008,60	7,8	7,6
hv10	H. de Vriesstraat 10-13 (	230050,74	579990,76	7,8	7,6
jas02	J. Schorerstraat 1 en 2 (	230216,67	582612,59	7,6	7,6
jas79	J. Schorerstraat 79 en 82	230223,00	582766,28	7,6	7,6
jd033	J. Dijkstralaan 25-39 (8)	230347,08	580126,34	7,7	7,6
jd036	J. Dijkstralaan 36 (1)	230413,35	580134,08	7,7	7,6
jd085	J. Dijkstralaan 85 (1)	230292,17	580371,97	7,7	7,6
jf046	J. Faberlaan 46 (1)	230215,94	580145,21	7,7	7,6
jf053	J. Faberlaan 45-57 (9)	230141,76	580235,76	7,7	7,6
jf071	J. Faberlaan 63-81 (10)	230164,68	580188,19	7,7	7,6
jf093	J. Faberlaan 83-99 (9)	230193,96	580127,39	7,7	7,6
jf111	J. Faberlaan 101-119 (10)	230216,07	580081,51	7,7	7,6
jh16	J. I. de Haanstraat 2-32	230138,25	582374,47	7,6	7,6
jh96	J. I. de Haanstraat 96 (1	230214,82	582561,99	7,6	7,6
jrs73	J. van Ruysdaelstraat 73	232123,52	581546,05	8,3	8,2
jrs97	J. van Ruysdaelstraat 85	232160,16	581492,09	8,3	8,2
js60	Jadestraat 44 en 60 (2)	231076,90	582792,55	7,9	7,8
jz02	J. van Zwedenlaan 2 (1)	230512,99	580237,88	7,7	7,6
jz09	J. van Zwedenlaan 3a-11 (	230425,47	580098,16	7,7	7,6
jzs23	J. van der Zeestraat 1-37	229870,68	580068,38	7,8	7,7
kd16	Kliefdiep 2-28 (14)	230117,77	582319,90	7,6	7,6
kes021	Kerkstraat 9-45 (21)	229380,38	581748,96	7,9	7,8
kes034	Kerkstraat 2-40 (13)	229367,72	581694,65	7,9	7,8
kes049	Kerkstraat 47-53 (4)	229382,48	581886,74	7,8	7,8
kes054	Kerkstraat 46-80 (24)	229362,75	581794,52	7,8	7,8
kes117	Kerkstraat 65-153 (40)	229358,90	582192,01	7,7	7,7
kes148	Kerkstraat 80c-188 (59)	229336,16	582278,71	7,7	7,7
kes163	Kerkstraat 157-167 (8)	229341,75	582640,90	7,7	7,7
kes192	Kerkstraat 190-194 (3)	229303,59	582800,87	7,7	7,7
kl184	Kornalijnlaan 194-204 vd	230986,96	582980,52	7,6	7,6
ks04	Koperstraat 4 (1)	231288,56	582245,73	7,9	7,8
ks23	Kobaltstraat 23 (1)	231654,35	582330,11	7,9	7,8
kw57	Koeriersterweg 57-71 vd 0	232762,47	580922,10	7,6	7,5
ls02	Lutherstraat 1 en 2 (2)	229332,39	583293,18	7,6	7,6
lw01	Leegeweg 1-1 48 (9)	230114,46	582922,55	7,6	7,6
lw04a	Leegeweg 4 - 4 2 (5)	230195,20	582919,33	7,6	7,6

Rapport: Resultatentabel
Model: 2030_laag
Resultaten voor model: 2030_laag
Stof: PM2.5 - Zeer fijnstof
Referentiejaar: 2020

Naam	PM2.5 Bronbijdrage [µg/m³]
gl301	0,1
gl563	0,1
gl563	0,1
gl563	0,1
gms28	0,2
hal32	0,1
hd0017	0,1
hd0031	0,1
hd0047	0,2
hd0051	0,2
hd0053	0,2
hd0061	0,2
hd0083	0,2
hd0091	0,2
hd0095	0,2
hd0108	0,1
hd0136	0,1
hd0140	0,1
hd0147	0,1
hd0151	0,1
hd0154	0,1
hd0156	0,1
hd0158	0,1
hd0175	0,0
hd0210	0,1
hd0214	0,1
hd1011	0,1
hd1021	0,2
hd1035	0,2
hd1049	0,2
hl01	0,1
hls01	0,1
hs56	0,2
hv04	0,2
hv07	0,2
hv10	0,2
jas02	0,1
jas79	0,1
jd033	0,1
jd036	0,1
jd085	0,1
jf046	0,1
jf053	0,1
jf071	0,1
jf093	0,1
jf111	0,1
jh16	0,0
jh96	0,1
jrs73	0,1
jrs97	0,1
js60	0,1
jz02	0,1
jz09	0,1
jzs23	0,2
kd16	0,0
kes021	0,1
kes034	0,1
kes049	0,1
kes054	0,1
kes117	0,1
kes148	0,1
kes163	0,1
kes192	0,1
kl184	0,1
ks04	0,1
ks23	0,1
kw57	0,1
ls02	0,0
lw01	0,0
lw04a	0,1

Rapport: Resultatentabel
Model: 2030_laag
Resultaten voor model: 2030_laag
Stof: PM2.5 - Zeer fijnstof
Referentiejaar: 2020

Naam	Omschrijving	X coördinaat	Y coördinaat	PM2.5 Concentratie [µg/m³]	PM2.5 Achtergrond [µg/m³]
lw04b	Leegeweg 4 6 en 4 4 (2)	230218,88	582893,45	7,6	7,6
lw11	Leegeweg 3-15 (15)	229375,55	582798,41	7,7	7,7
lw16	Leegeweg 8-34 (13)	229308,31	582875,68	7,7	7,7
lw29	Leegeweg 17-39 (13)	229333,24	582938,64	7,7	7,7
mgs02	Magnusstraat 1 en 2 (2)	229331,69	583514,10	7,6	7,6
ml001	Metaallaan 1-251 vd 04-06	231731,23	582458,68	7,9	7,8
ml001	Metaallaan 1-251 vd 07-09	231731,23	582458,68	7,9	7,8
ml001	Metaallaan 1-251 vd 01-03	231731,23	582458,68	7,9	7,8
ml004	Metaallaan 4-18 (8)	231723,21	582355,99	7,9	7,8
ml020	Metaallaan 20-34 (8)	231604,06	582317,55	7,9	7,8
ml042	Metaallaan 36-50 (8)	231488,83	582280,46	7,9	7,8
ml255	Metaallaan 255 (1)	231633,39	582356,69	7,9	7,8
ml261	Metaallaan 261-271 (6)	231545,37	582327,77	7,9	7,8
ml273	Metaallaan 273-283 (6)	231458,07	582299,62	7,9	7,8
ml285	Metaallaan 285-295 (6)	231367,85	582270,66	7,9	7,8
ms24	Mangaanstraat 24 (1)	231367,00	582236,67	7,9	7,8
ne39	N. Engelschmanstraat 39 e	230219,60	582680,11	7,6	7,6
nw01	Noodweg 1a en 1b (2)	229331,92	583102,17	7,7	7,6
nw04	Noodweg 2-6 (5)	229280,31	583321,08	7,6	7,6
os16	Opaalstraat 16 (1)	231044,77	582812,62	7,9	7,8
pps23	P. Potterstraat 23 (1)	232175,71	581462,46	8,3	8,2
pps72	P. Potterstraat 72-196 vd	232211,05	581424,38	8,3	8,2
pps72	P. Potterstraat 72-196 vd	232211,05	581424,38	8,3	8,2
ps13	Porfierstraat 13 (1)	231205,40	582286,70	7,9	7,8
ps24	Protonstraat 24a (1)	231488,31	581714,42	7,5	7,4
pw011	Peizerweg 1-19a (21)	232996,51	581235,91	8,3	8,2
pw012	Peizerweg 2-22a (22)	232991,88	581203,24	8,3	8,2
pw029	Peizerweg 21-37 (40)	232903,68	581200,72	8,3	8,2
pw030	Peizerweg 24-34 (14)	232938,58	581182,83	8,3	8,2
pw046	Peizerweg 36-56a (31)	232891,89	581163,45	8,3	8,2
pw049	Peizerweg 39-57 (30)	232807,76	581160,95	8,3	8,2
pw068	Peizerweg 68 vd 01-03 (3)	232774,53	581114,58	8,3	8,2
pw068	Peizerweg 68 vd 04-07 (4)	232774,53	581114,58	8,3	8,2
pw068	Peizerweg 68 vd 08-10 (3)	232774,53	581114,58	8,3	8,2
pw070	Peizerweg 70 21-27 vd 01-	232680,73	581075,30	8,3	8,2
pw070	Peizerweg 70-70 11 vd 01-	232742,02	581100,89	8,3	8,2
pw070	Peizerweg 70 12-20 vd 01-	232711,49	581088,06	8,3	8,2
pw071	Peizerweg 59-85 (43)	232692,52	581118,01	8,3	8,2
pw099	Peizerweg 99a-b (2)	231706,98	580720,96	7,6	7,5
pw136	Peizerweg 136a (1)	231906,74	580757,83	7,6	7,5
pw144	Peizerweg 144-144 1 (2)	231775,36	580698,61	7,6	7,5
pw150	Peizerweg 150-154 2 (3)	231654,77	580646,09	7,6	7,5
pw160	Peizerweg 160 (1)	231463,77	580365,09	7,6	7,5
pw164	Peizerweg 164a (1)	230993,34	580151,86	7,7	7,6
pw166	Peizerweg 166-1-10 (10)	230932,47	580139,33	7,7	7,6
pw172	Peizerweg 172 (1)	230590,41	579983,96	7,7	7,6
pw178	Peizerweg 178 (1)	230564,81	579933,95	7,7	7,6
pw214	Peizerweg 203-229 (27)	230720,15	580085,66	7,7	7,6
pw241	Peizerweg 230-245 (16)	230888,51	580163,60	7,7	7,6
pw254	Peizerweg 246-260 (15)	230978,25	580194,17	7,7	7,6
pw261	Peizerweg 261a (1)	231186,54	580287,31	7,5	7,5
pw261	Peizerweg 261 1 (1)	231203,95	580295,45	7,6	7,5
pw261	Peizerweg 261b (1)	231144,85	580273,07	7,5	7,5
pw261	Peizerweg 261 (1)	231108,19	580236,95	7,5	7,5
pw262	Peizerweg 262 (1)	231321,18	580353,81	7,6	7,5
pw268	Peizerweg 264-273 (11)	231436,00	580396,46	7,6	7,5
pw277	Peizerweg 274-280 (7)	231513,79	580465,41	7,6	7,5
pw284	Peizerweg 281-288 (7)	231516,96	580549,47	7,6	7,5
pw290	Peizerweg 290-297 (8)	231495,92	580645,57	7,5	7,5
rb27	Het Roege Bos 1-53 (9)	230435,18	582365,25	7,6	7,6
sl025	Siersteenlaan 1-59 vd 00-	231357,25	582804,66	7,9	7,8
sl085	Siersteenlaan 61-119 vd 0	231243,98	582768,06	7,9	7,8
sl145	Siersteenlaan 121-179 vd	231130,68	582731,48	7,9	7,8
sl217	Siersteenlaan 217-287 9 v	231025,35	582697,55	7,9	7,8
sl289	Siersteenlaan 289-359 9 v	230907,81	582659,72	7,6	7,6
sl361	Siersteenlaan 361-373b we	230794,02	582623,12	7,6	7,6
sl361	Siersteenlaan 361-373b oo	230811,12	582628,76	7,6	7,6
sl401	Siersteenlaan 379-419 (21	230613,07	582507,27	7,6	7,6
sl418	Siersteenlaan 418-422 vd	231372,43	582753,72	7,9	7,8
sl418	Siersteenlaan 418-422 vd	231372,43	582753,72	7,9	7,8

Rapport: Resultatentabel
Model: 2030_laag
Resultaten voor model: 2030_laag
Stof: PM2.5 - Zeer fijnstof
Referentiejaar: 2020

Naam	PM2.5 Bronbijdrage [µg/m³]
lw04b	0,0
lw11	0,0
lw16	0,1
lw29	0,1
mgs02	0,0
ml001	0,1
ml001	0,1
ml001	0,1
ml004	0,1
ml020	0,1
ml042	0,1
ml255	0,1
ml261	0,1
ml273	0,1
ml285	0,1
ms24	0,1
ne39	0,1
nw01	0,1
nw04	0,0
os16	0,1
pps23	0,1
pps72	0,2
pps72	0,2
ps13	0,1
ps24	0,1
pw011	0,1
pw012	0,1
pw029	0,1
pw030	0,1
pw046	0,1
pw049	0,1
pw068	0,1
pw068	0,1
pw068	0,1
pw070	0,2
pw070	0,1
pw070	0,1
pw071	0,1
pw099	0,1
pw136	0,1
pw144	0,1
pw150	0,1
pw160	0,1
pw164	0,1
pw166	0,1
pw172	0,1
pw178	0,1
pw214	0,1
pw241	0,1
pw254	0,1
pw261	0,1
pw261	0,1
pw261	0,1
pw261	0,1
pw262	0,1
pw268	0,1
pw277	0,1
pw284	0,1
pw290	0,1
rb27	0,1
sl025	0,1
sl085	0,1
sl145	0,1
sl217	0,1
sl289	0,1
sl361	0,1
sl361	0,1
sl401	0,1
sl418	0,1
sl418	0,1

Rapport: Resultatentabel
Model: 2030_laag
Resultaten voor model: 2030_laag
Stof: PM2.5 - Zeer fijnstof
Referentiejaar: 2020

Naam	Omschrijving	X coördinaat	Y coördinaat	PM2.5 Concentratie [µg/m³]	PM2.5 Achtergrond [µg/m³]
sl418	Siersteenlaan 418-422 vd	231372,43	582753,72	7,9	7,8
sl426	Siersteenlaan 426-430 vd	231297,58	582731,32	7,9	7,8
sl427	Siersteenlaan 421-435 (8)	230257,13	582369,27	7,6	7,6
sl468	Siersteenlaan 468 oost vd	231153,76	582685,67	7,9	7,8
sl468	Siersteenlaan 468 oost vd	231153,76	582685,67	7,9	7,8
sl468	Siersteenlaan 468 oost vd	231153,76	582685,67	7,9	7,8
sl468	Siersteenlaan 468 west vd	231116,05	582661,33	7,9	7,8
sl468	Siersteenlaan 468 west vd	231116,05	582661,33	7,9	7,8
sl468	Siersteenlaan 468 west vd	231116,05	582661,33	7,9	7,8
sl480	Sierstaanlaan 480-480 1 (	230978,29	582631,19	7,6	7,6
sl482	Siersteenlaan 482-484 vd	230883,22	582601,98	7,6	7,6
sl482	Siersteenlaan 482-484 vd	230883,22	582601,98	7,6	7,6
sl482	Goudlaan 482-484 vd 10-15	230883,22	582601,98	7,6	7,6
sl500	Siersteenlaan 500-542 vd	230619,17	582445,79	7,6	7,6
sl500	Siersteenlaan 500-542 vd	230619,17	582445,79	7,6	7,6
sl544	Siersteenlaan 544-586 vd	230573,79	582399,82	7,6	7,6
sl544	Siersteenlaan 544-586 vd	230573,79	582399,82	7,6	7,6
sl600	Siersteenlaan 600-630 vd	230520,65	582362,37	7,6	7,6
sl600	Siersteenlaan 600-630 vd	230520,65	582362,37	7,6	7,6
sl632	Siersteenlaan 632-674 vd	230462,34	582335,02	7,6	7,6
sl632	Siersteenlaan 632-674 vd	230462,34	582335,02	7,6	7,6
sl676	Siersteenlaan 676-718 vd	230399,33	582318,13	7,6	7,6
sl676	Siersteenlaan 676-718 vd	230399,33	582318,13	7,6	7,6
ts02	Travertijnstraat 2 (1)	231242,90	581958,96	7,5	7,4
tss19	Tweede Spoorstraat 1-29 (	232047,95	582004,02	8,1	8,0
utd0005	U.T. Delfiaweg 5 (1)	230222,12	581557,97	7,6	7,5
utd1003	U.T. Delfiaweg 1001-1005	230537,21	581531,20	7,5	7,5
utd1006	U.T. Delfiaweg 1006-1007	230448,52	581526,29	7,5	7,5
utd1010	U.T. Delfiaweg 1008-1011	230330,19	581520,84	7,5	7,5
vl010	Verzetsstrijderslaan 10-5	232761,30	580620,27	7,7	7,5
vl052	Verzetsstrijderslaan 52-9	232748,44	580658,80	7,7	7,5
vl094	Verzetsstrijderslaan 94-1	232735,95	580695,93	7,7	7,5
vl136	Verzetsstrijderslaan 136-	232722,96	580734,43	7,7	7,5
vl178	Verzetsstrijderslaan 178-	232710,20	580772,09	7,7	7,5
vl220	Verzetsstrijderslaan 220	232692,34	580894,69	7,7	7,5
vs002	Veldspaatstraat vd 01-03	231098,26	582595,16	7,9	7,8
vs116	Veldspaatstraat 116-368 6	230824,46	582571,78	7,6	7,6
vs116	Veldspaatstraat 116-368 6	230820,54	582582,47	7,6	7,6
wrs02	W. Reindersstraat 1-5 (5)	230196,58	580047,33	7,7	7,6
wvs01	W. Valkstraat 1 (1)	230243,66	580086,04	7,7	7,6
wvs02	W. Valkstraat 2 (1)	230231,52	580111,30	7,7	7,6
wvs49	W. Valkstraat 49 (1)	230442,01	580148,54	7,7	7,6
ww07	Westerwoldelaan 5-7 (3)	231162,48	580225,54	7,5	7,5
ww10	Westerwoldelaan 8-13 (6)	231099,10	580198,36	7,5	7,5
zh18	Zilverhof 11-18 (8)	231297,68	582107,20	7,9	7,8
zl06	Zandsteenlaan 6-8a (4)	231220,16	582128,07	7,9	7,8
zl09	Zandsteenlaan 9-15 (4)	231199,78	582091,94	7,9	7,8
zl10	Zandsteenlaan 10 (1)	231221,84	582056,04	7,9	7,8
zl41	Zilverlaan 41 (1)	231681,25	582338,81	7,9	7,8
zs02	Zwinglistraat 1 en 2 (2)	229341,66	583211,82	7,6	7,6
zw076	Zuiderweg 74-78 (7)	230393,07	579926,25	7,7	7,6
zw118	Zuiderweg 82 en 118 (2)	230504,63	579979,82	7,7	7,6
zw525	Zuiderweg 525 (7)	230401,56	579897,31	7,7	7,6

Rapport: Resultatentabel
Model: 2030_laag
Resultaten voor model: 2030_laag
Stof: PM2.5 - Zeer fijnstof
Referentiejaar: 2020

Naam	PM2.5 Bronbijdrage [µg/m³]
sl418	0,1
sl426	0,1
sl427	0,1
sl468	0,1
sl468	0,1
sl468	0,1
sl468	0,1
sl468	0,1
sl468	0,1
sl480	0,1
sl482	0,1
sl482	0,1
sl482	0,1
sl500	0,1
sl500	0,1
sl544	0,1
sl544	0,1
sl600	0,1
sl600	0,1
sl632	0,1
sl632	0,1
sl676	0,1
sl676	0,1
ts02	0,0
tss19	0,1
utd0005	0,1
utd1003	0,1
utd1006	0,1
utd1010	0,1
vl010	0,2
vl052	0,2
vl094	0,2
vl136	0,2
vl178	0,2
vl220	0,2
vs002	0,1
vs116	0,1
vs116	0,1
wrs02	0,1
wvs01	0,1
wvs02	0,1
wvs49	0,1
ww07	0,1
ww10	0,1
zh18	0,0
zl06	0,0
zl09	0,0
zl10	0,0
zl41	0,1
zs02	0,0
zw076	0,1
zw118	0,1
zw525	0,1

Rapport: Resultatentabel
Model: 2030_midden
Resultaten voor model: 2030_midden
Stof: NO2 - Stikstofdioxide
Referentiejaar: 2020

Naam	Omschrijving	X coördinaat	Y coördinaat	NO2 Concentratie [µg/m³]	NO2 Achtergrond [µg/m³]
ahl29	A. Hahnlaan 1-51 (19)	229469,16	580262,43	16,0	12,2
al02	Arduinlaan 2 vd 00-03 (5)	231237,77	582175,91	15,1	13,9
ams16	Anselmusstraat 11 en 16 (	229321,62	583805,25	10,7	10,0
aos105	A. van Ostadestraat 105-2	232105,05	581815,51	17,8	15,4
aos207	A. van Ostadestraat 207-2	232057,00	581906,44	18,4	15,4
aos25	A. van Ostadestraat 25-47	232180,42	581665,78	17,7	15,4
ar37	A. de Ruyterlaan 37 (1)	232487,51	581086,36	20,7	15,4
ar39	A. de Ruyterlaan 39 (1)	232532,06	581071,27	20,4	15,5
as02	Augustinusstraat 1 en 2 (	229340,51	583756,01	10,7	10,0
aw50	Aweg 44-51c (19)	232706,21	581529,51	19,5	15,4
bhs02	Bonhoefferstraat 1 en 2 (	229336,29	583667,31	10,8	10,0
bs31	Briljantstraat 01 en 31 (	231200,21	583423,49	15,8	14,0
bs47	Barnsteeenstraat 47 (1)	231048,13	582885,39	15,4	13,9
bs50	Barnsteeenstraat 50 (1)	231035,43	582841,49	15,3	13,9
dc02	De Cockstraat 1 en 2 (2)	229336,00	583595,42	10,8	10,0
dh02	De Held 2 (1)	230209,24	582407,57	12,6	11,0
dh04	De Held 4 (1)	230213,69	582529,97	12,3	11,0
dh31	De Held 1-59 (30)	230248,50	582613,04	12,4	11,0
dh61	De Held 61-129 vd 01-03 (	230277,33	582868,74	12,0	11,0
dh61	De Held 61-129 vd 04-07 (	230277,33	582868,74	12,0	11,0
dk74	De Kring 74a-76 (3)	230746,88	579988,85	16,2	14,4
dk86	De Kring 76b-170 (12)	230778,00	580068,83	12,7	11,0
dl014	Diamantlaan 14 (1)	231278,15	581802,93	13,5	12,3
dl016	Diamantlaan 16 (1)	231261,91	581872,59	13,5	12,3
dl022	Diamantlaan 22-56 vd 01-0	231216,08	582243,32	15,1	13,9
dl027	Diamantlaan 27 (1)	231291,41	582215,71	15,3	13,9
dl049	Diamantlaan 49-143 vd 04-	231157,49	582581,81	15,2	13,9
dl049	Diamantlaan 49-143 vd 09-	231157,49	582581,81	15,2	13,9
dl049	Diamantlaan 49-143 vd 01-	231157,49	582581,81	15,2	13,9
dl096	Diamantlaan 96-166 vd 01-	231124,60	582526,67	15,1	13,9
dl151	Diamantlaan 151-161 (6)	231063,93	582832,81	15,5	13,9
dl163	Diamantlaan 163 (1)	231044,79	582910,18	15,3	13,9
dl172	Diamantlaan 172-182 (6)	231056,63	582771,69	15,4	13,9
dl175	Diamantlaan 175-175ad (5)	231013,53	582987,99	15,4	13,9
dl184	Diamantlaan 184-254 vd 01	231012,86	582914,43	15,3	13,9
dl256	Diamantlaan 256-264 (5)	230969,91	583037,01	12,5	11,3
dl45	Diamantlaan 45 vd 01-04 (	231238,95	582640,05	15,1	13,9
dr73	D. Ruynemanlaan 73 (1)	230352,32	580361,42	12,6	11,0
drl08	Drentselaan 8 en 9 (2)	231279,72	580291,36	14,3	12,0
drl21	Drentselaan 21 en 22 (2)	231336,00	580311,82	14,3	12,0
drl34	Drentselaan 34 en 35 (2)	231387,54	580332,27	14,6	12,0
drl43	Drentselaan 43 (1)	231442,79	580340,77	14,2	12,0
ds02	Dolomietsraat 2 (1)	231195,05	582311,66	15,1	13,9
es02	Eckhartstraat 1 en 2 (2)	229328,78	583365,27	11,2	10,0
ess39	Eerste Spoorstraat 39 en	232030,52	581950,01	19,3	15,4
ew1007	Energieweg 1003-1011 (4)	232063,58	581297,44	19,9	15,4
ew1015	Energieweg 1013-1017 (3)	231471,84	581339,14	14,2	12,3
ew1021	Energieweg 1019-1023 (3)	231407,74	581404,08	14,4	12,3
ew1027	Energieweg 1025-1029 (3)	231345,82	581451,07	14,3	12,3
fw143	Friesestraatweg 143 vd 04	231930,91	582329,98	20,9	13,9
fw143	Friesestraatweg 143 vd 00	231930,91	582329,98	20,9	13,9
fw181	Friesestraatweg 181 noord	231789,53	582541,99	20,8	13,9
fw181	Friesestraatweg 181 noord	231789,53	582541,99	20,8	13,9
fw181	Friesestraatweg 181 noord	231789,53	582541,99	20,8	13,9
fw181	Friesestraatweg 181 zuid	231817,59	582499,42	20,8	13,9
fw181	Friesestraatweg 181 zuid	231817,59	582499,42	20,8	13,9
fw181	Friesestraatweg 181 zuid	231817,59	582499,42	20,8	13,9
fw197	Friesestraatweg 185-201 4	231682,09	582735,75	20,4	13,9
fw205	Friesestraatweg 205-209-3	231536,96	583038,76	20,2	14,0
fw213	Friesestraatweg 213a-c vd	231440,16	583240,38	18,7	14,0
fw418	Friesestraatweg 418-418a	231203,42	583561,58	17,5	14,0
gh37	Groenhof 1-65 (13)	229358,01	582510,49	11,7	10,5
gl033	Goudlaan 33-283 vd 04-06	231542,77	582742,10	16,1	13,9
gl033	Goudlaan 33-283 vd 01-03	231542,77	582742,10	16,1	13,9
gl033	Goudlaan 33-283 vd 07-09	231542,77	582742,10	16,1	13,9
gl278	Goudlaan 272-286 (8)	231188,62	583465,62	15,9	14,0
gl289	Goudlaan 289d-e (2)	231456,81	582916,63	16,0	13,9
gl289	Goudlaan 289 (1)	231491,99	582857,53	16,7	13,9
gl301	Goudlaan 301-551 vd 01-03	231425,97	583063,09	16,6	14,0
gl301	Goudlaan 301-551 vd 07-09	231425,97	583063,09	16,6	14,0

Rapport: Resultatentabel
Model: 2030_midden
Resultaten voor model: 2030_midden
Stof: NO2 - Stikstofdioxide
Referentiejaar: 2020

Naam	NO2 Bronbijdrage [µg/m³]	NO2 # Overschrijdingen uur limiet [-]
ahl29	3,8	0
al02	1,2	0
ams16	0,7	0
aos105	2,4	0
aos207	3,0	0
aos25	2,3	0
ar37	5,3	0
ar39	4,9	0
as02	0,7	0
aw50	4,1	0
bhs02	0,8	0
bs31	1,8	0
bs47	1,6	0
bs50	1,4	0
dc02	0,9	0
dh02	1,5	0
dh04	1,3	0
dh31	1,4	0
dh61	1,0	0
dh61	1,0	0
dk74	1,8	0
dk86	1,7	0
dl014	1,2	0
dl016	1,2	0
dl022	1,2	0
dl027	1,4	0
dl049	1,3	0
dl049	1,3	0
dl049	1,3	0
dl096	1,2	0
dl151	1,6	0
dl163	1,4	0
dl172	1,5	0
dl175	1,5	0
dl184	1,4	0
dl256	1,2	0
dl45	1,2	0
dr73	1,5	0
drl08	2,4	0
drl21	2,3	0
drl34	2,7	0
drl43	2,2	0
ds02	1,2	0
es02	1,2	0
ess39	3,8	0
ew1007	4,5	0
ew1015	1,9	0
ew1021	2,1	0
ew1027	2,0	0
fw143	7,0	0
fw143	7,0	0
fw181	6,9	0
fw181	6,9	0
fw181	6,9	0
fw181	7,0	0
fw181	7,0	0
fw181	7,0	0
fw197	6,5	0
fw205	6,1	0
fw213	4,6	0
fw418	3,5	0
gh37	1,2	0
gl033	2,3	0
gl033	2,3	0
gl033	2,3	0
gl278	1,9	0
gl289	2,1	0
gl289	2,8	0
gl301	2,6	0
gl301	2,6	0

Rapport: Resultatentabel
Model: 2030_midden
Resultaten voor model: 2030_midden
Stof: NO2 - Stikstofdioxide
Referentiejaar: 2020

Naam	Omschrijving	X coördinaat	Y coördinaat	NO2 Concentratie [µg/m³]	NO2 Achtergrond [µg/m³]
gl301	Goudlaan 301-551 vd 04-06	231425,97	583063,09	16,6	14,0
gl563	Goudlaan 563-813 vd 01-03	231293,48	583326,43	16,7	14,0
gl563	Goudlaan 563-813 vd 07-09	231293,48	583326,43	16,7	14,0
gl563	Goudlaan 563-813 vd 04-06	231293,48	583326,43	16,7	14,0
gms28	G. Martensstraat 28 (1)	229998,31	580007,52	16,5	12,2
hal32	H. Lodeizenstraat 31 en 3	230213,06	582495,21	12,5	11,0
hd0017	Hoendiep 17-29a (18)	232550,39	581528,04	18,6	15,4
hd0031	Hoendiep 31-45a (16)	232497,21	581505,97	18,8	15,4
hd0047	Hoendiep 47-49a (4)	232469,45	581491,56	19,1	15,4
hd0051	Hoendiep 51-51c (4)	232455,50	581484,71	19,2	15,4
hd0053	Hoendiep 53-59a (9)	232411,96	581466,68	19,5	15,4
hd0061	Hoendiep 61-81a (31)	232363,00	581449,69	19,4	15,4
hd0083	Hoendiep 83-89 (4)	232318,17	581429,01	19,8	15,4
hd0091	Hoendiep 91 (1)	232303,40	581420,76	20,2	15,4
hd0095	Hoendiep 95-95s vd 00-03	232249,60	581403,03	20,5	15,4
hd0108	Hoendiep 108-111 (4)	231167,74	581531,00	14,5	12,3
hd0136	Hoendiep 135-138 (4)	231126,09	581534,49	14,4	12,3
hd0140	Hoendiep 140-142 (3)	231078,34	581538,87	14,4	12,3
hd0147	Hoendiep 143-147 (5)	230959,38	581544,77	13,5	11,4
hd0151	Hoendiep 151 (1)	230730,32	581546,77	14,0	11,4
hd0154	Hoendiep 154-155 (2)	230310,94	581683,97	13,1	11,5
hd0156	Hoendiep 156-156c (4)	230231,32	581727,24	13,6	11,4
hd0158	Hoendiep 158 (1)	230100,25	581668,82	13,3	11,5
hd0175	Hoendiep 175-177 (4)	229815,85	581692,69	12,6	11,5
hd0210	Hoendiep 210-212 (3)	229375,31	581635,04	13,4	11,5
hd0214	Hoendiep 214 (2)	229362,66	581630,90	12,9	11,5
hd1011	Hoendiep 1001-1013 (6)	232660,97	581517,30	19,3	15,4
hd1021	Hoendiep 1015-1029 (9)	232558,44	581495,15	19,6	15,4
hd1035	Hoendiep 1030-1043 (8)	232358,94	581411,26	20,0	15,5
hd1049	Hoendiep 1045-1053 (3)	232240,50	581366,13	21,0	15,4
hl01	Hunsingolaan 1a (1)	231205,99	580251,69	13,5	12,0
hls01	H. Leemhuisstraat 1 (1)	230201,03	580176,14	13,1	11,0
hs56	Van Heemskerckstraat 56 (	232350,84	581192,60	19,9	15,4
hv04	H. de Vriesstraat 2-5 (4)	230095,91	580036,24	14,3	11,0
hv07	H. de Vriesstraat 6-9 (4)	230084,53	580008,60	14,9	11,0
hv10	H. de Vriesstraat 10-13 (	230050,74	579990,76	18,7	14,4
jas02	J. Schorerstraat 1 en 2 (	230216,67	582612,59	12,2	11,0
jas79	J. Schorerstraat 79 en 82	230223,00	582766,28	12,2	11,0
jd033	J. Dijkstralaan 25-39 (8)	230347,08	580126,34	13,3	11,0
jd036	J. Dijkstralaan 36 (1)	230413,35	580134,08	13,6	11,0
jd085	J. Dijkstralaan 85 (1)	230292,17	580371,97	12,5	11,0
jf046	J. Faberlaan 46 (1)	230215,94	580145,21	13,2	11,0
jf053	J. Faberlaan 45-57 (9)	230141,76	580235,76	12,9	11,0
jf071	J. Faberlaan 63-81 (10)	230164,68	580188,19	13,0	11,0
jf093	J. Faberlaan 83-99 (9)	230193,96	580127,39	13,3	11,0
jf111	J. Faberlaan 101-119 (10)	230216,07	580081,51	13,7	11,0
jh16	J. I. de Haanstraat 2-32	230138,25	582374,47	11,9	11,0
jh96	J. I. de Haanstraat 96 (1	230214,82	582561,99	12,3	11,0
jrs73	J. van Ruysdaelstraat 73	232123,52	581546,05	19,2	15,4
jrs97	J. van Ruysdaelstraat 85	232160,16	581492,09	19,1	15,4
js60	Jadestraat 44 en 60 (2)	231076,90	582792,55	15,6	13,9
jz02	J. van Zwedenlaan 2 (1)	230512,99	580237,88	12,9	11,0
jz09	J. van Zwedenlaan 3a-11 (	230425,47	580098,16	14,5	11,0
jzs23	J. van der Zeestraat 1-37	229870,68	580068,38	16,1	12,2
kd16	Kliefdiep 2-28 (14)	230117,77	582319,90	11,9	11,0
kes021	Kerkstraat 9-45 (21)	229380,38	581748,96	13,7	11,5
kes034	Kerkstraat 2-40 (13)	229367,72	581694,65	13,4	11,5
kes049	Kerkstraat 47-53 (4)	229382,48	581886,74	13,5	11,5
kes054	Kerkstraat 46-80 (24)	229362,75	581794,52	13,2	11,5
kes117	Kerkstraat 65-153 (40)	229358,90	582192,01	12,3	10,5
kes148	Kerkstraat 80c-188 (59)	229336,16	582278,71	11,9	10,5
kes163	Kerkstraat 157-167 (8)	229341,75	582640,90	12,0	10,5
kes192	Kerkstraat 190-194 (3)	229303,59	582800,87	11,7	10,5
kl184	Kornalijnlaan 194-204 vd	230986,96	582980,52	12,3	11,0
ks04	Koperstraat 4 (1)	231288,56	582245,73	15,2	13,9
ks23	Kobaltstraat 23 (1)	231654,35	582330,11	15,9	13,9
kw57	Koeriersterweg 57-71 vd 0	232762,47	580922,10	17,8	14,8
ls02	Lutherstraat 1 en 2 (2)	229332,39	583293,18	11,3	10,0
lw01	Leegeweg 1-1 48 (9)	230114,46	582922,55	12,1	11,0
lw04a	Leegeweg 4 - 4 2 (5)	230195,20	582919,33	12,3	11,0

Rapport: Resultatentabel
Model: 2030_midden
Resultaten voor model: 2030_midden
Stof: NO2 - Stikstofdioxide
Referentiejaar: 2020

Naam	NO2 Bronbijdrage [µg/m³]	NO2 # Overschrijdingen uur limiet [-]
gl301	2,6	0
gl563	2,7	0
gl563	2,7	0
gl563	2,7	0
gms28	4,3	0
hal32	1,4	0
hd0017	3,2	0
hd0031	3,3	0
hd0047	3,6	0
hd0051	3,8	0
hd0053	4,0	0
hd0061	3,9	0
hd0083	4,4	0
hd0091	4,8	0
hd0095	5,1	0
hd0108	2,1	0
hd0136	2,1	0
hd0140	2,1	0
hd0147	2,1	0
hd0151	2,6	0
hd0154	1,6	0
hd0156	2,1	0
hd0158	1,8	0
hd0175	1,1	0
hd0210	1,9	0
hd0214	1,4	0
hd1011	3,9	0
hd1021	4,1	0
hd1035	4,6	0
hd1049	5,6	0
hl01	1,6	0
hls01	2,1	0
hs56	4,4	0
hv04	3,3	0
hv07	3,9	0
hv10	4,3	0
jas02	1,2	0
jas79	1,2	0
jd033	2,3	0
jd036	2,6	0
jd085	1,5	0
jf046	2,2	0
jf053	1,9	0
jf071	2,0	0
jf093	2,3	0
jf111	2,7	0
jh16	0,9	0
jh96	1,3	0
jrs73	3,8	0
jrs97	3,7	0
js60	1,7	0
jz02	1,9	0
jz09	3,5	0
jzs23	3,9	0
kd16	0,9	0
kes021	2,2	0
kes034	1,9	0
kes049	1,9	0
kes054	1,6	0
kes117	1,8	0
kes148	1,4	0
kes163	1,4	0
kes192	1,2	0
kl184	1,3	0
ks04	1,4	0
ks23	2,0	0
kw57	3,0	0
ls02	1,3	0
lw01	1,0	0
lw04a	1,3	0

Rapport: Resultatentabel
Model: 2030_midden
Resultaten voor model: 2030_midden
Stof: NO2 - Stikstofdioxide
Referentiejaar: 2020

Naam	Omschrijving	X coördinaat	Y coördinaat	NO2 Concentratie [µg/m³]	NO2 Achtergrond [µg/m³]
lw04b	Leegeweg 4 6 en 4 4 (2)	230218,88	582893,45	12,0	11,0
lw11	Leegeweg 3-15 (15)	229375,55	582798,41	11,7	10,5
lw16	Leegeweg 8-34 (13)	229308,31	582875,68	11,9	10,5
lw29	Leegeweg 17-39 (13)	229333,24	582938,64	12,4	10,5
mgs02	Magnusstraat 1 en 2 (2)	229331,69	583514,10	11,0	10,0
ml001	Metaallaan 1-251 vd 04-06	231731,23	582458,68	16,7	13,9
ml001	Metaallaan 1-251 vd 07-09	231731,23	582458,68	16,7	13,9
ml001	Metaallaan 1-251 vd 01-03	231731,23	582458,68	16,7	13,9
ml004	Metaallaan 4-18 (8)	231723,21	582355,99	16,4	13,9
ml020	Metaallaan 20-34 (8)	231604,06	582317,55	15,7	13,9
ml042	Metaallaan 36-50 (8)	231488,83	582280,46	15,4	13,9
ml255	Metaallaan 255 (1)	231633,39	582356,69	15,8	13,9
ml261	Metaallaan 261-271 (6)	231545,37	582327,77	15,4	13,9
ml273	Metaallaan 273-283 (6)	231458,07	582299,62	15,3	13,9
ml285	Metaallaan 285-295 (6)	231367,85	582270,66	15,2	13,9
ms24	Mangaanstraat 24 (1)	231367,00	582236,67	15,2	13,9
ne39	N. Engelschmanstraat 39 e	230219,60	582680,11	12,2	11,0
nw01	Noodweg 1a en 1b (2)	229331,92	583102,17	11,8	10,0
nw04	Noodweg 2-6 (5)	229280,31	583321,08	10,9	10,0
os16	Opaalstraat 16 (1)	231044,77	582812,62	15,3	13,9
pps23	P. Potterstraat 23 (1)	232175,71	581462,46	19,3	15,4
pps72	P. Potterstraat 72-196 vd	232211,05	581424,38	19,5	15,4
pps72	P. Potterstraat 72-196 vd	232211,05	581424,38	19,5	15,4
ps13	Porfierstraat 13 (1)	231205,40	582286,70	15,1	13,9
ps24	Protonstraat 24a (1)	231488,31	581714,42	13,8	12,3
pw011	Peizerweg 1-19a (21)	232996,51	581235,91	17,6	15,4
pw012	Peizerweg 2-22a (22)	232991,88	581203,24	17,9	15,4
pw029	Peizerweg 21-37 (40)	232903,68	581200,72	17,9	15,4
pw030	Peizerweg 24-34 (14)	232938,58	581182,83	18,0	15,4
pw046	Peizerweg 36-56a (31)	232891,89	581163,45	18,2	15,5
pw049	Peizerweg 39-57 (30)	232807,76	581160,95	18,3	15,5
pw068	Peizerweg 68 vd 01-03 (3)	232774,53	581114,58	18,8	15,4
pw068	Peizerweg 68 vd 04-07 (4)	232774,53	581114,58	18,8	15,4
pw068	Peizerweg 68 vd 08-10 (3)	232774,53	581114,58	18,8	15,4
pw070	Peizerweg 70 21-27 vd 01-	232680,73	581075,30	19,6	15,5
pw070	Peizerweg 70-70 11 vd 01-	232742,02	581100,89	19,0	15,5
pw070	Peizerweg 70 12-20 vd 01-	232711,49	581088,06	19,2	15,4
pw071	Peizerweg 59-85 (43)	232692,52	581118,01	18,7	15,5
pw099	Peizerweg 99a-b (2)	231706,98	580720,96	14,3	12,0
pw136	Peizerweg 136a (1)	231906,74	580757,83	15,5	12,0
pw144	Peizerweg 144-144 1 (2)	231775,36	580698,61	15,0	12,0
pw150	Peizerweg 150-154 2 (3)	231654,77	580646,09	14,6	12,0
pw160	Peizerweg 160 (1)	231463,77	580365,09	15,0	12,0
pw164	Peizerweg 164a (1)	230993,34	580151,86	12,5	11,0
pw166	Peizerweg 166-1-10 (10)	230932,47	580139,33	12,6	11,0
pw172	Peizerweg 172 (1)	230590,41	579983,96	16,4	14,4
pw178	Peizerweg 178 (1)	230564,81	579933,95	16,6	14,4
pw214	Peizerweg 203-229 (27)	230720,15	580085,66	12,8	11,0
pw241	Peizerweg 230-245 (16)	230888,51	580163,60	12,6	11,0
pw254	Peizerweg 246-260 (15)	230978,25	580194,17	12,5	11,0
pw261	Peizerweg 261a (1)	231186,54	580287,31	13,5	12,0
pw261	Peizerweg 261 1 (1)	231203,95	580295,45	13,7	12,0
pw261	Peizerweg 261b (1)	231144,85	580273,07	13,4	12,0
pw261	Peizerweg 261 (1)	231108,19	580236,95	13,5	12,0
pw262	Peizerweg 262 (1)	231321,18	580353,81	14,1	12,0
pw268	Peizerweg 264-273 (11)	231436,00	580396,46	14,1	12,0
pw277	Peizerweg 274-280 (7)	231513,79	580465,41	13,8	12,0
pw284	Peizerweg 281-288 (7)	231516,96	580549,47	13,9	12,0
pw290	Peizerweg 290-297 (8)	231495,92	580645,57	13,6	12,0
rb27	Het Roege Bos 1-53 (9)	230435,18	582365,25	13,1	11,0
sl025	Siersteenlaan 1-59 vd 00-	231357,25	582804,66	15,9	13,9
sl085	Siersteenlaan 61-119 vd 0	231243,98	582768,06	15,8	13,9
sl145	Siersteenlaan 121-179 vd	231130,68	582731,48	15,9	13,9
sl217	Siersteenlaan 217-287 9 v	231025,35	582697,55	15,8	13,9
sl289	Siersteenlaan 289-359 9 v	230907,81	582659,72	12,9	11,0
sl361	Siersteenlaan 361-373b we	230794,02	582623,12	12,9	11,0
sl361	Siersteenlaan 361-373b oo	230811,12	582628,76	12,8	11,0
sl401	Siersteenlaan 379-419 (21	230613,07	582507,27	12,8	11,0
sl418	Siersteenlaan 418-422 vd	231372,43	582753,72	15,7	13,9
sl418	Siersteenlaan 418-422 vd	231372,43	582753,72	15,7	13,9

Rapport: Resultatentabel
Model: 2030_midden
Resultaten voor model: 2030_midden
Stof: NO2 - Stikstofdioxide
Referentiejaar: 2020

Naam	NO2 Bronbijdrage [µg/m³]	NO2 # Overschrijdingen uur limiet [-]
lw04b	1,0	0
lw11	1,2	0
lw16	1,4	0
lw29	1,9	0
mgs02	1,0	0
ml001	2,8	0
ml001	2,8	0
ml001	2,8	0
ml004	2,6	0
ml020	1,8	0
ml042	1,6	0
ml255	1,9	0
ml261	1,5	0
ml273	1,4	0
ml285	1,3	0
ms24	1,3	0
ne39	1,2	0
nw01	1,8	0
nw04	0,9	0
os16	1,5	0
pps23	3,8	0
pps72	4,0	0
pps72	4,0	0
ps13	1,2	0
ps24	1,4	0
pw011	2,2	0
pw012	2,5	0
pw029	2,5	0
pw030	2,6	0
pw046	2,7	0
pw049	2,9	0
pw068	3,3	0
pw068	3,3	0
pw068	3,3	0
pw070	4,1	0
pw070	3,5	0
pw070	3,7	0
pw071	3,3	0
pw099	2,3	0
pw136	3,6	0
pw144	3,0	0
pw150	2,7	0
pw160	3,1	0
pw164	1,5	0
pw166	1,5	0
pw172	2,0	0
pw178	2,2	0
pw214	1,7	0
pw241	1,5	0
pw254	1,5	0
pw261	1,6	0
pw261	1,7	0
pw261	1,5	0
pw261	1,5	0
pw262	2,1	0
pw268	2,1	0
pw277	1,9	0
pw284	1,9	0
pw290	1,7	0
rb27	2,1	0
sl025	2,1	0
sl085	1,9	0
sl145	2,0	0
sl217	1,9	0
sl289	1,9	0
sl361	1,8	0
sl361	1,8	0
sl401	1,8	0
sl418	1,9	0
sl418	1,9	0

Rapport: Resultatentabel
Model: 2030_midden
Resultaten voor model: 2030_midden
Stof: NO2 - Stikstofdioxide
Referentiejaar: 2020

Naam	Omschrijving	X coördinaat	Y coördinaat	NO2 Concentratie [µg/m³]	NO2 Achtergrond [µg/m³]
sl418	Siersteenlaan 418-422 vd	231372,43	582753,72	15,7	13,9
sl426	Siersteenlaan 426-430 vd	231297,58	582731,32	15,6	13,9
sl427	Siersteenlaan 421-435 (8)	230257,13	582369,27	12,8	11,0
sl468	Siersteenlaan 468 oost vd	231153,76	582685,67	15,7	13,9
sl468	Siersteenlaan 468 oost vd	231153,76	582685,67	15,7	13,9
sl468	Siersteenlaan 468 oost vd	231153,76	582685,67	15,7	13,9
sl468	Siersteenlaan 468 west vd	231116,05	582661,33	15,9	13,9
sl468	Siersteenlaan 468 west vd	231116,05	582661,33	15,9	13,9
sl468	Siersteenlaan 468 west vd	231116,05	582661,33	15,9	13,9
sl480	Sierstaanlaan 480-480 1 (	230978,29	582631,19	12,8	11,0
sl482	Siersteenlaan 482-484 vd	230883,22	582601,98	12,8	11,0
sl482	Siersteenlaan 482-484 vd	230883,22	582601,98	12,8	11,0
sl482	Goudlaan 482-484 vd 10-15	230883,22	582601,98	12,8	11,0
sl500	Siersteenlaan 500-542 vd	230619,17	582445,79	13,1	11,0
sl500	Siersteenlaan 500-542 vd	230619,17	582445,79	13,1	11,0
sl544	Siersteenlaan 544-586 vd	230573,79	582399,82	13,1	11,0
sl544	Siersteenlaan 544-586 vd	230573,79	582399,82	13,1	11,0
sl600	Siersteenlaan 600-630 vd	230520,65	582362,37	13,1	11,0
sl600	Siersteenlaan 600-630 vd	230520,65	582362,37	13,1	11,0
sl632	Siersteenlaan 632-674 vd	230462,34	582335,02	13,1	11,0
sl632	Siersteenlaan 632-674 vd	230462,34	582335,02	13,1	11,0
sl676	Siersteenlaan 676-718 vd	230399,33	582318,13	13,1	11,0
sl676	Siersteenlaan 676-718 vd	230399,33	582318,13	13,1	11,0
ts02	Travertijnstraat 2 (1)	231242,90	581958,96	13,5	12,3
tss19	Tweede Spoorstraat 1-29 (	232047,95	582004,02	16,9	13,4
utd0005	U.T. Delfiaweg 5 (1)	230222,12	581557,97	13,7	11,4
utd1003	U.T. Delfiaweg 1001-1005	230537,21	581531,20	13,2	11,5
utd1006	U.T. Delfiaweg 1006-1007	230448,52	581526,29	13,0	11,5
utd1010	U.T. Delfiaweg 1008-1011	230330,19	581520,84	12,9	11,4
vl010	Verzetsstrijderslaan 10-5	232761,30	580620,27	20,0	14,8
vl052	Verzetsstrijderslaan 52-9	232748,44	580658,80	20,0	14,8
vl094	Verzetsstrijderslaan 94-1	232735,95	580695,93	20,1	14,8
vl136	Verzetsstrijderslaan 136-	232722,96	580734,43	20,3	14,8
vl178	Verzetsstrijderslaan 178-	232710,20	580772,09	21,0	14,8
vl220	Verzetsstrijderslaan 220	232692,34	580894,69	19,7	14,8
vs002	Veldspaatstraat vd 01-03	231098,26	582595,16	15,1	13,9
vs116	Veldspaatstraat 116-368 6	230824,46	582571,78	12,5	11,0
vs116	Veldspaatstraat 116-368 6	230820,54	582582,47	12,8	11,0
wrs02	W. Reindersstraat 1-5 (5)	230196,58	580047,33	14,2	11,0
wvs01	W. Valkstraat 1 (1)	230243,66	580086,04	13,7	11,0
wvs02	W. Valkstraat 2 (1)	230231,52	580111,30	13,4	11,0
wvs49	W. Valkstraat 49 (1)	230442,01	580148,54	13,5	11,0
ww07	Westerwoldelaan 5-7 (3)	231162,48	580225,54	13,4	12,0
ww10	Westerwoldelaan 8-13 (6)	231099,10	580198,36	13,4	12,0
zh18	Zilverhof 11-18 (8)	231297,68	582107,20	15,0	13,9
zl06	Zandsteenlaan 6-8a (4)	231220,16	582128,07	15,0	13,9
zl09	Zandsteenlaan 9-15 (4)	231199,78	582091,94	14,9	13,9
zl10	Zandsteenlaan 10 (1)	231221,84	582056,04	15,0	13,9
zl41	Zilverlaan 41 (1)	231681,25	582338,81	16,0	13,9
zs02	Zwinglistraat 1 en 2 (2)	229341,66	583211,82	11,2	10,0
zw076	Zuiderweg 74-78 (7)	230393,07	579926,25	17,3	14,4
zw118	Zuiderweg 82 en 118 (2)	230504,63	579979,82	16,6	14,4
zw525	Zuiderweg 525 (7)	230401,56	579897,31	17,5	14,4

Rapport: Resultatentabel
Model: 2030_midden
Resultaten voor model: 2030_midden
Stof: NO2 - Stikstofdioxide
Referentiejaar: 2020

Naam	NO2 Bronbijdrage [µg/m³]	NO2 # Overschrijdingen uur limiet [-]
sl418	1,9	0
sl426	1,7	0
sl427	1,8	0
sl468	1,8	0
sl468	1,8	0
sl468	1,8	0
sl468	2,0	0
sl468	2,0	0
sl468	2,0	0
sl480	1,7	0
sl482	1,7	0
sl482	1,7	0
sl482	1,7	0
sl500	2,1	0
sl500	2,1	0
sl544	2,1	0
sl544	2,1	0
sl600	2,0	0
sl600	2,0	0
sl632	2,0	0
sl632	2,0	0
sl676	2,0	0
sl676	2,0	0
ts02	1,2	0
tss19	3,5	0
utd0005	2,2	0
utd1003	1,8	0
utd1006	1,5	0
utd1010	1,5	0
vl010	5,2	0
vl052	5,2	0
vl094	5,3	0
vl136	5,5	0
vl178	6,2	0
vl220	4,9	0
vs002	1,3	0
vs116	1,5	0
vs116	1,8	0
wrs02	3,1	0
wvs01	2,6	0
wvs02	2,4	0
wvs49	2,5	0
ww07	1,5	0
ww10	1,5	0
zh18	1,1	0
zl06	1,1	0
zl09	1,0	0
zl10	1,1	0
zl41	2,1	0
zs02	1,2	0
zw076	2,9	0
zw118	2,2	0
zw525	3,1	0

Rapport: Resultatentabel
Model: 2030_midden
Resultaten voor model: 2030_midden
Stof: PM10 - Fijnstof
Zeezoutcorrectie: Nee
Referentiejaar: 2020

Naam	Omschrijving	X coördinaat	Y coördinaat	PM10 Concentratie [µg/m³]	PM10 Achtergrond [µg/m³]
ahl29	A. Hahnlaan 1-51 (19)	229469,16	580262,43	14,7	14,2
al02	Arduinlaan 2 vd 00-03 (5)	231237,77	582175,91	14,6	14,5
ams16	Anselmusstraat 11 en 16 (	229321,62	583805,25	14,1	14,1
aos105	A. van Ostadestraat 105-2	232105,05	581815,51	15,1	14,9
aos207	A. van Ostadestraat 207-2	232057,00	581906,44	15,2	14,9
aos25	A. van Ostadestraat 25-47	232180,42	581665,78	15,1	14,9
ar37	A. de Ruyterlaan 37 (1)	232487,51	581086,36	15,4	14,9
ar39	A. de Ruyterlaan 39 (1)	232532,06	581071,27	15,4	14,9
as02	Augustinusstraat 1 en 2 (	229340,51	583756,01	14,1	14,1
aw50	Aweg 44-51c (19)	232706,21	581529,51	15,4	14,9
bhs02	Bonhoefferstraat 1 en 2 (	229336,29	583667,31	14,2	14,1
bs31	Briljantstraat 01 en 31 (	231200,21	583423,49	14,7	14,5
bs47	Barnsteeenstraat 47 (1)	231048,13	582885,39	14,7	14,5
bs50	Barnsteeenstraat 50 (1)	231035,43	582841,49	14,7	14,5
dc02	De Cockstraat 1 en 2 (2)	229336,00	583595,42	14,2	14,1
dh02	De Held 2 (1)	230209,24	582407,57	14,2	14,1
dh04	De Held 4 (1)	230213,69	582529,97	14,2	14,1
dh31	De Held 1-59 (30)	230248,50	582613,04	14,2	14,1
dh61	De Held 61-129 vd 01-03 (	230277,33	582868,74	14,2	14,1
dh61	De Held 61-129 vd 04-07 (	230277,33	582868,74	14,2	14,1
dk74	De Kring 74a-76 (3)	230746,88	579988,85	14,3	14,1
dk86	De Kring 76b-170 (12)	230778,00	580068,83	14,2	14,0
dl014	Diamantlaan 14 (1)	231278,15	581802,93	14,1	14,0
dl016	Diamantlaan 16 (1)	231261,91	581872,59	14,1	14,0
dl022	Diamantlaan 22-56 vd 01-0	231216,08	582243,32	14,6	14,5
dl027	Diamantlaan 27 (1)	231291,41	582215,71	14,6	14,5
dl049	Diamantlaan 49-143 vd 04-	231157,49	582581,81	14,6	14,5
dl049	Diamantlaan 49-143 vd 09-	231157,49	582581,81	14,6	14,5
dl049	Diamantlaan 49-143 vd 01-	231157,49	582581,81	14,6	14,5
dl096	Diamantlaan 96-166 vd 01-	231124,60	582526,67	14,6	14,5
dl151	Diamantlaan 151-161 (6)	231063,93	582832,81	14,7	14,5
dl163	Diamantlaan 163 (1)	231044,79	582910,18	14,7	14,5
dl172	Diamantlaan 172-182 (6)	231056,63	582771,69	14,7	14,5
dl175	Diamantlaan 175-175ad (5)	231013,53	582987,99	14,7	14,5
dl184	Diamantlaan 184-254 vd 01	231012,86	582914,43	14,7	14,5
dl256	Diamantlaan 256-264 (5)	230969,91	583037,01	14,4	14,2
dl45	Diamantlaan 45 vd 01-04 (	231238,95	582640,05	14,6	14,5
dr73	D. Ruynemanlaan 73 (1)	230352,32	580361,42	14,2	14,0
drl08	Drentselaan 8 en 9 (2)	231279,72	580291,36	14,4	14,1
drl21	Drentselaan 21 en 22 (2)	231336,00	580311,82	14,4	14,1
drl34	Drentselaan 34 en 35 (2)	231387,54	580332,27	14,4	14,1
drl43	Drentselaan 43 (1)	231442,79	580340,77	14,3	14,1
ds02	Dolomietsraat 2 (1)	231195,05	582311,66	14,6	14,5
es02	Eckhartstraat 1 en 2 (2)	229328,78	583365,27	14,2	14,1
ess39	Eerste Spoorstraat 39 en	232030,52	581950,01	15,2	14,9
ew1007	Energieweg 1003-1011 (4)	232063,58	581297,44	15,3	14,9
ew1015	Energieweg 1013-1017 (3)	231471,84	581339,14	14,2	14,0
ew1021	Energieweg 1019-1023 (3)	231407,74	581404,08	14,2	14,0
ew1027	Energieweg 1025-1029 (3)	231345,82	581451,07	14,2	14,0
fw143	Friesestraatweg 143 vd 04	231930,91	582329,98	15,2	14,5
fw143	Friesestraatweg 143 vd 00	231930,91	582329,98	15,2	14,5
fw181	Friesestraatweg 181 noord	231789,53	582541,99	15,2	14,5
fw181	Friesestraatweg 181 noord	231789,53	582541,99	15,2	14,5
fw181	Friesestraatweg 181 noord	231789,53	582541,99	15,2	14,5
fw181	Friesestraatweg 181 zuid	231817,59	582499,42	15,2	14,5
fw181	Friesestraatweg 181 zuid	231817,59	582499,42	15,2	14,5
fw181	Friesestraatweg 181 zuid	231817,59	582499,42	15,2	14,5
fw197	Friesestraatweg 185-201 4	231682,09	582735,75	15,1	14,5
fw205	Friesestraatweg 205-209-3	231536,96	583038,76	15,1	14,5
fw213	Friesestraatweg 213a-c vd	231440,16	583240,38	15,0	14,5
fw418	Friesestraatweg 418-418a	231203,42	583561,58	14,9	14,5
gh37	Groenhof 1-65 (13)	229358,01	582510,49	14,4	14,2
gl033	Goudlaan 33-283 vd 04-06	231542,77	582742,10	14,7	14,5
gl033	Goudlaan 33-283 vd 01-03	231542,77	582742,10	14,7	14,5
gl033	Goudlaan 33-283 vd 07-09	231542,77	582742,10	14,7	14,5
gl278	Goudlaan 272-286 (8)	231188,62	583465,62	14,7	14,5
gl289	Goudlaan 289d-e (2)	231456,81	582916,63	14,7	14,5
gl289	Goudlaan 289 (1)	231491,99	582857,53	14,8	14,5
gl301	Goudlaan 301-551 vd 01-03	231425,97	583063,09	14,8	14,5

Rapport: Resultatentabel
Model: 2030_midden
Resultaten voor model: 2030_midden
Stof: PM10 - Fijnstof
Zeezoutcorrectie: Nee
Referentiejaar: 2020

Naam	PM10 Bronbijdrage [µg/m³]	PM10 # Overschrijdingen 24 uur limiet [-]
ahl29	0,4	6
al02	0,1	6
ams16	0,1	6
aos105	0,2	6
aos207	0,3	6
aos25	0,2	6
ar37	0,6	6
ar39	0,5	6
as02	0,1	6
aw50	0,5	6
bhs02	0,1	6
bs31	0,2	6
bs47	0,2	6
bs50	0,2	6
dc02	0,1	6
dh02	0,2	6
dh04	0,2	6
dh31	0,2	6
dh61	0,1	6
dh61	0,1	6
dk74	0,2	6
dk86	0,2	6
dl014	0,1	6
dl016	0,1	6
dl022	0,1	6
dl027	0,2	6
dl049	0,2	6
dl049	0,2	6
dl049	0,2	6
dl096	0,1	6
dl151	0,2	6
dl163	0,2	6
dl172	0,2	6
dl175	0,2	6
dl184	0,2	6
dl256	0,2	6
dl45	0,1	6
dr73	0,2	6
drl08	0,3	6
drl21	0,2	6
drl34	0,3	6
drl43	0,2	6
ds02	0,1	6
es02	0,1	6
ess39	0,4	6
ew1007	0,5	6
ew1015	0,2	6
ew1021	0,2	6
ew1027	0,2	6
fw143	0,7	6
fw143	0,7	6
fw181	0,7	6
fw181	0,7	6
fw181	0,7	6
fw181	0,7	6
fw181	0,7	6
fw181	0,7	6
fw197	0,7	6
fw205	0,6	6
fw213	0,5	6
fw418	0,4	6
gh37	0,1	6
gl033	0,2	6
gl033	0,2	6
gl033	0,2	6
gl278	0,2	6
gl289	0,2	6
gl289	0,3	6
gl301	0,3	6

Rapport: Resultatentabel
Model: 2030_midden
Resultaten voor model: 2030_midden
Stof: PM10 - Fijnstof
Zeezoutcorrectie: Nee
Referentiejaar: 2020

Naam	Omschrijving	X coördinaat	Y coördinaat	PM10 Concentratie [µg/m³]	PM10 Achtergrond [µg/m³]
gl301	Goudlaan 301-551 vd 07-09	231425,97	583063,09	14,8	14,5
gl301	Goudlaan 301-551 vd 04-06	231425,97	583063,09	14,8	14,5
gl563	Goudlaan 563-813 vd 01-03	231293,48	583326,43	14,8	14,5
gl563	Goudlaan 563-813 vd 07-09	231293,48	583326,43	14,8	14,5
gl563	Goudlaan 563-813 vd 04-06	231293,48	583326,43	14,8	14,5
gms28	G. Martensstraat 28 (1)	229998,31	580007,52	14,8	14,2
hal32	H. Lodeizenstraat 31 en 3	230213,06	582495,21	14,2	14,1
hd0017	Hoendiep 17-29a (18)	232550,39	581528,04	15,3	14,9
hd0031	Hoendiep 31-45a (16)	232497,21	581505,97	15,3	14,9
hd0047	Hoendiep 47-49a (4)	232469,45	581491,56	15,3	14,9
hd0051	Hoendiep 51-51c (4)	232455,50	581484,71	15,3	14,9
hd0053	Hoendiep 53-59a (9)	232411,96	581466,68	15,4	14,9
hd0061	Hoendiep 61-81a (31)	232363,00	581449,69	15,3	14,9
hd0083	Hoendiep 83-89 (4)	232318,17	581429,01	15,4	14,9
hd0091	Hoendiep 91 (1)	232303,40	581420,76	15,4	14,9
hd0095	Hoendiep 95-95s vd 00-03	232249,60	581403,03	15,5	14,9
hd0108	Hoendiep 108-111 (4)	231167,74	581531,00	14,2	14,0
hd0136	Hoendiep 135-138 (4)	231126,09	581534,49	14,2	14,0
hd0140	Hoendiep 140-142 (3)	231078,34	581538,87	14,2	14,0
hd0147	Hoendiep 143-147 (5)	230959,38	581544,77	14,2	13,9
hd0151	Hoendiep 151 (1)	230730,32	581546,77	14,2	14,0
hd0154	Hoendiep 154-155 (2)	230310,94	581683,97	14,1	14,0
hd0156	Hoendiep 156-156c (4)	230231,32	581727,24	14,2	14,0
hd0158	Hoendiep 158 (1)	230100,25	581668,82	14,1	13,9
hd0175	Hoendiep 175-177 (4)	229815,85	581692,69	14,7	14,6
hd0210	Hoendiep 210-212 (3)	229375,31	581635,04	14,8	14,6
hd0214	Hoendiep 214 (2)	229362,66	581630,90	14,7	14,6
hd1011	Hoendiep 1001-1013 (6)	232660,97	581517,30	15,3	14,9
hd1021	Hoendiep 1015-1029 (9)	232558,44	581495,15	15,3	14,9
hd1035	Hoendiep 1030-1043 (8)	232358,94	581411,26	15,4	14,9
hd1049	Hoendiep 1045-1053 (3)	232240,50	581366,13	15,4	14,9
hl01	Hunsingolaan 1a (1)	231205,99	580251,69	14,3	14,1
hls01	H. Leemhuisstraat 1 (1)	230201,03	580176,14	14,3	14,0
hs56	Van Heemskerckstraat 56 (	232350,84	581192,60	15,3	14,9
hv04	H. de Vriesstraat 2-5 (4)	230095,91	580036,24	14,4	14,0
hv07	H. de Vriesstraat 6-9 (4)	230084,53	580008,60	14,5	14,0
hv10	H. de Vriesstraat 10-13 (	230050,74	579990,76	14,6	14,1
jas02	J. Schorerstraat 1 en 2 (	230216,67	582612,59	14,2	14,1
jas79	J. Schorerstraat 79 en 82	230223,00	582766,28	14,2	14,1
jd033	J. Dijkstralaan 25-39 (8)	230347,08	580126,34	14,3	14,0
jd036	J. Dijkstralaan 36 (1)	230413,35	580134,08	14,3	14,0
jd085	J. Dijkstralaan 85 (1)	230292,17	580371,97	14,2	14,0
jf046	J. Faberlaan 46 (1)	230215,94	580145,21	14,3	14,0
jf053	J. Faberlaan 45-57 (9)	230141,76	580235,76	14,2	14,0
jf071	J. Faberlaan 63-81 (10)	230164,68	580188,19	14,3	14,0
jf093	J. Faberlaan 83-99 (9)	230193,96	580127,39	14,3	14,0
jf111	J. Faberlaan 101-119 (10)	230216,07	580081,51	14,4	14,0
jh16	J. I. de Haanstraat 2-32	230138,25	582374,47	14,2	14,1
jh96	J. I. de Haanstraat 96 (1	230214,82	582561,99	14,2	14,1
jrs73	J. van Ruysdaelstraat 73	232123,52	581546,05	15,2	14,9
jrs97	J. van Ruysdaelstraat 85	232160,16	581492,09	15,2	14,9
js60	Jadestraat 44 en 60 (2)	231076,90	582792,55	14,7	14,5
jz02	J. van Zwedenlaan 2 (1)	230512,99	580237,88	14,2	14,0
jz09	J. van Zwedenlaan 3a-11 (	230425,47	580098,16	14,4	14,0
jzs23	J. van der Zeestraat 1-37	229870,68	580068,38	14,7	14,2
kd16	Kliefdiep 2-28 (14)	230117,77	582319,90	14,2	14,1
kes021	Kerkstraat 9-45 (21)	229380,38	581748,96	14,8	14,6
kes034	Kerkstraat 2-40 (13)	229367,72	581694,65	14,8	14,6
kes049	Kerkstraat 47-53 (4)	229382,48	581886,74	14,8	14,6
kes054	Kerkstraat 46-80 (24)	229362,75	581794,52	14,8	14,6
kes117	Kerkstraat 65-153 (40)	229358,90	582192,01	14,4	14,2
kes148	Kerkstraat 80c-188 (59)	229336,16	582278,71	14,4	14,2
kes163	Kerkstraat 157-167 (8)	229341,75	582640,90	14,4	14,2
kes192	Kerkstraat 190-194 (3)	229303,59	582800,87	14,4	14,2
kl184	Kornalijnlaan 194-204 vd	230986,96	582980,52	14,2	14,1
ks04	Koperstraat 4 (1)	231288,56	582245,73	14,6	14,5
ks23	Kobaltstraat 23 (1)	231654,35	582330,11	14,7	14,5
kw57	Koeriersterweg 57-71 vd 0	232762,47	580922,10	14,3	14,0
ls02	Lutherstraat 1 en 2 (2)	229332,39	583293,18	14,2	14,1

Rapport: Resultatentabel
Model: 2030_midden
Resultaten voor model: 2030_midden
Stof: PM10 - Fijnstof
Zeezoutcorrectie: Nee
Referentiejaar: 2020

Naam	PM10 Bronbijdrage [µg/m³]	PM10 # Overschrijdingen 24 uur limiet [-]
gl301	0,3	6
gl301	0,3	6
gl563	0,3	6
gl563	0,3	6
gl563	0,3	6
gms28	0,5	6
hal32	0,2	6
hd0017	0,4	6
hd0031	0,4	6
hd0047	0,4	6
hd0051	0,5	6
hd0053	0,5	6
hd0061	0,5	6
hd0083	0,5	6
hd0091	0,6	6
hd0095	0,6	6
hd0108	0,2	6
hd0136	0,2	6
hd0140	0,2	6
hd0147	0,2	6
hd0151	0,2	6
hd0154	0,2	6
hd0156	0,2	6
hd0158	0,2	6
hd0175	0,1	6
hd0210	0,2	6
hd0214	0,2	6
hd1011	0,4	6
hd1021	0,4	6
hd1035	0,5	6
hd1049	0,6	6
hl01	0,2	6
hls01	0,2	6
hs56	0,4	6
hv04	0,4	6
hv07	0,5	6
hv10	0,6	6
jas02	0,2	6
jas79	0,1	6
jd033	0,3	6
jd036	0,3	6
jd085	0,2	6
jf046	0,3	6
jf053	0,2	6
jf071	0,2	6
jf093	0,3	6
jf111	0,3	6
jh16	0,1	6
jh96	0,2	6
jrs73	0,4	6
jrs97	0,4	6
js60	0,2	6
jz02	0,2	6
jz09	0,4	6
jzs23	0,5	6
kd16	0,1	6
kes021	0,2	6
kes034	0,2	6
kes049	0,2	6
kes054	0,2	6
kes117	0,2	6
kes148	0,2	6
kes163	0,2	6
kes192	0,2	6
kl184	0,2	6
ks04	0,2	6
ks23	0,2	6
kw57	0,3	6
ls02	0,1	6

Rapport: Resultatentabel
Model: 2030_midden
Resultaten voor model: 2030_midden
Stof: PM10 - Fijnstof
Zeezoutcorrectie: Nee
Referentiejaar: 2020

Naam	Omschrijving	X coördinaat	Y coördinaat	PM10 Concentratie [µg/m³]	PM10 Achtergrond [µg/m³]
lw01	Leegeweg 1-1 48 (9)	230114,46	582922,55	14,2	14,1
lw04a	Leegeweg 4 - 4 2 (5)	230195,20	582919,33	14,2	14,0
lw04b	Leegeweg 4 6 en 4 4 (2)	230218,88	582893,45	14,2	14,1
lw11	Leegeweg 3-15 (15)	229375,55	582798,41	14,4	14,2
lw16	Leegeweg 8-34 (13)	229308,31	582875,68	14,4	14,2
lw29	Leegeweg 17-39 (13)	229333,24	582938,64	14,4	14,2
mgs02	Magnusstraat 1 en 2 (2)	229331,69	583514,10	14,2	14,1
ml001	Metaallaan 1-251 vd 04-06	231731,23	582458,68	14,8	14,5
ml001	Metaallaan 1-251 vd 07-09	231731,23	582458,68	14,8	14,5
ml001	Metaallaan 1-251 vd 01-03	231731,23	582458,68	14,8	14,5
ml004	Metaallaan 4-18 (8)	231723,21	582355,99	14,8	14,5
ml020	Metaallaan 20-34 (8)	231604,06	582317,55	14,7	14,5
ml042	Metaallaan 36-50 (8)	231488,83	582280,46	14,7	14,5
ml255	Metaallaan 255 (1)	231633,39	582356,69	14,7	14,5
ml261	Metaallaan 261-271 (6)	231545,37	582327,77	14,7	14,5
ml273	Metaallaan 273-283 (6)	231458,07	582299,62	14,6	14,5
ml285	Metaallaan 285-295 (6)	231367,85	582270,66	14,6	14,5
ms24	Mangaanstraat 24 (1)	231367,00	582236,67	14,6	14,5
ne39	N. Engelschmanstraat 39 e	230219,60	582680,11	14,2	14,0
nw01	Noodweg 1a en 1b (2)	229331,92	583102,17	14,3	14,1
nw04	Noodweg 2-6 (5)	229280,31	583321,08	14,2	14,1
os16	Opaalstraat 16 (1)	231044,77	582812,62	14,7	14,5
pps23	P. Potterstraat 23 (1)	232175,71	581462,46	15,3	14,9
pps72	P. Potterstraat 72-196 vd	232211,05	581424,38	15,3	14,9
pps72	P. Potterstraat 72-196 vd	232211,05	581424,38	15,3	14,9
ps13	Porfierstraat 13 (1)	231205,40	582286,70	14,6	14,5
ps24	Protonstraat 24a (1)	231488,31	581714,42	14,1	14,0
pw011	Peizerweg 1-19a (21)	232996,51	581235,91	15,1	14,9
pw012	Peizerweg 2-22a (22)	232991,88	581203,24	15,1	14,9
pw029	Peizerweg 21-37 (40)	232903,68	581200,72	15,2	14,9
pw030	Peizerweg 24-34 (14)	232938,58	581182,83	15,1	14,9
pw046	Peizerweg 36-56a (31)	232891,89	581163,45	15,1	14,9
pw049	Peizerweg 39-57 (30)	232807,76	581160,95	15,2	14,9
pw068	Peizerweg 68 vd 01-03 (3)	232774,53	581114,58	15,2	14,9
pw068	Peizerweg 68 vd 04-07 (4)	232774,53	581114,58	15,2	14,9
pw068	Peizerweg 68 vd 08-10 (3)	232774,53	581114,58	15,2	14,9
pw070	Peizerweg 70 21-27 vd 01-	232680,73	581075,30	15,3	14,9
pw070	Peizerweg 70-70 11 vd 01-	232742,02	581100,89	15,2	14,9
pw070	Peizerweg 70 12-20 vd 01-	232711,49	581088,06	15,2	14,9
pw071	Peizerweg 59-85 (43)	232692,52	581118,01	15,2	14,9
pw099	Peizerweg 99a-b (2)	231706,98	580720,96	14,4	14,1
pw136	Peizerweg 136a (1)	231906,74	580757,83	14,5	14,1
pw144	Peizerweg 144-144 1 (2)	231775,36	580698,61	14,4	14,1
pw150	Peizerweg 150-154 2 (3)	231654,77	580646,09	14,4	14,1
pw160	Peizerweg 160 (1)	231463,77	580365,09	14,4	14,1
pw164	Peizerweg 164a (1)	230993,34	580151,86	14,2	14,0
pw166	Peizerweg 166-1-10 (10)	230932,47	580139,33	14,2	14,0
pw172	Peizerweg 172 (1)	230590,41	579983,96	14,3	14,1
pw178	Peizerweg 178 (1)	230564,81	579933,95	14,3	14,1
pw214	Peizerweg 203-229 (27)	230720,15	580085,66	14,2	14,0
pw241	Peizerweg 230-245 (16)	230888,51	580163,60	14,2	14,0
pw254	Peizerweg 246-260 (15)	230978,25	580194,17	14,2	14,0
pw261	Peizerweg 261a (1)	231186,54	580287,31	14,3	14,1
pw261	Peizerweg 261 1 (1)	231203,95	580295,45	14,3	14,1
pw261	Peizerweg 261b (1)	231144,85	580273,07	14,3	14,1
pw261	Peizerweg 261 (1)	231108,19	580236,95	14,3	14,1
pw262	Peizerweg 262 (1)	231321,18	580353,81	14,4	14,1
pw268	Peizerweg 264-273 (11)	231436,00	580396,46	14,4	14,1
pw277	Peizerweg 274-280 (7)	231513,79	580465,41	14,3	14,1
pw284	Peizerweg 281-288 (7)	231516,96	580549,47	14,3	14,1
pw290	Peizerweg 290-297 (8)	231495,92	580645,57	14,3	14,1
rb27	Het Roege Bos 1-53 (9)	230435,18	582365,25	14,3	14,1
sl025	Siersteenlaan 1-59 vd 00-	231357,25	582804,66	14,7	14,5
sl085	Siersteenlaan 61-119 vd 0	231243,98	582768,06	14,7	14,5
sl145	Siersteenlaan 121-179 vd	231130,68	582731,48	14,7	14,5
sl217	Siersteenlaan 217-287 9 v	231025,35	582697,55	14,7	14,5
sl289	Siersteenlaan 289-359 9 v	230907,81	582659,72	14,3	14,1
sl361	Siersteenlaan 361-373b we	230794,02	582623,12	14,3	14,1
sl361	Siersteenlaan 361-373b oo	230811,12	582628,76	14,3	14,1

Rapport: Resultatentabel
Model: 2030_midden
Resultaten voor model: 2030_midden
Stof: PM10 - Fijnstof
Zeezoutcorrectie: Nee
Referentiejaar: 2020

Naam	PM10 Bronbijdrage [µg/m³]	PM10 # Overschrijdingen 24 uur limiet [-]
lw01	0,1	6
lw04a	0,2	6
lw04b	0,1	6
lw11	0,1	6
lw16	0,2	6
lw29	0,2	6
mgs02	0,1	6
ml001	0,3	6
ml001	0,3	6
ml001	0,3	6
ml004	0,3	6
ml020	0,2	6
ml042	0,2	6
ml255	0,2	6
ml261	0,2	6
ml273	0,2	6
ml285	0,2	6
ms24	0,2	6
ne39	0,2	6
nw01	0,2	6
nw04	0,1	6
os16	0,2	6
pps23	0,4	6
pps72	0,4	6
pps72	0,4	6
ps13	0,1	6
ps24	0,2	6
pw011	0,2	6
pw012	0,2	6
pw029	0,3	6
pw030	0,3	6
pw046	0,3	6
pw049	0,3	6
pw068	0,3	6
pw068	0,3	6
pw068	0,3	6
pw070	0,4	6
pw070	0,4	6
pw070	0,4	6
pw071	0,4	6
pw099	0,2	6
pw136	0,4	6
pw144	0,3	6
pw150	0,3	6
pw160	0,3	6
pw164	0,2	6
pw166	0,2	6
pw172	0,2	6
pw178	0,3	6
pw214	0,2	6
pw241	0,2	6
pw254	0,2	6
pw261	0,2	6
pw261	0,2	6
pw261	0,2	6
pw261	0,2	6
pw262	0,2	6
pw268	0,2	6
pw277	0,2	6
pw284	0,2	6
pw290	0,2	6
rb27	0,3	6
sl025	0,2	6
sl085	0,2	6
sl145	0,2	6
sl217	0,2	6
sl289	0,2	6
sl361	0,2	6
sl361	0,2	6

Rapport: Resultatentabel
Model: 2030_midden
Resultaten voor model: 2030_midden
Stof: PM10 - Fijnstof
Zeezoutcorrectie: Nee
Referentiejaar: 2020

Naam	Omschrijving	X coördinaat	Y coördinaat	PM10 Concentratie [µg/m³]	PM10 Achtergrond [µg/m³]
sl401	Siersteenlaan 379-419 (21	230613,07	582507,27	14,3	14,1
sl418	Siersteenlaan 418-422 vd	231372,43	582753,72	14,7	14,5
sl418	Siersteenlaan 418-422 vd	231372,43	582753,72	14,7	14,5
sl418	Siersteenlaan 418-422 vd	231372,43	582753,72	14,7	14,5
sl426	Siersteenlaan 426-430 vd	231297,58	582731,32	14,7	14,5
sl427	Siersteenlaan 421-435 (8)	230257,13	582369,27	14,3	14,1
sl468	Siersteenlaan 468 oost vd	231153,76	582685,67	14,7	14,5
sl468	Siersteenlaan 468 oost vd	231153,76	582685,67	14,7	14,5
sl468	Siersteenlaan 468 oost vd	231153,76	582685,67	14,7	14,5
sl468	Siersteenlaan 468 west vd	231116,05	582661,33	14,7	14,5
sl468	Siersteenlaan 468 west vd	231116,05	582661,33	14,7	14,5
sl468	Siersteenlaan 468 west vd	231116,05	582661,33	14,7	14,5
sl480	Sierstaanlaan 480-480 1 (	230978,29	582631,19	14,2	14,0
sl482	Siersteenlaan 482-484 vd	230883,22	582601,98	14,2	14,0
sl482	Siersteenlaan 482-484 vd	230883,22	582601,98	14,2	14,0
sl482	Goudlaan 482-484 vd 10-15	230883,22	582601,98	14,2	14,0
sl500	Siersteenlaan 500-542 vd	230619,17	582445,79	14,3	14,0
sl500	Siersteenlaan 500-542 vd	230619,17	582445,79	14,3	14,0
sl544	Siersteenlaan 544-586 vd	230573,79	582399,82	14,3	14,1
sl544	Siersteenlaan 544-586 vd	230573,79	582399,82	14,3	14,1
sl600	Siersteenlaan 600-630 vd	230520,65	582362,37	14,3	14,0
sl600	Siersteenlaan 600-630 vd	230520,65	582362,37	14,3	14,0
sl632	Siersteenlaan 632-674 vd	230462,34	582335,02	14,3	14,0
sl632	Siersteenlaan 632-674 vd	230462,34	582335,02	14,3	14,0
sl676	Siersteenlaan 676-718 vd	230399,33	582318,13	14,3	14,1
sl676	Siersteenlaan 676-718 vd	230399,33	582318,13	14,3	14,1
ts02	Travertijnstraat 2 (1)	231242,90	581958,96	14,1	14,0
tss19	Tweede Spoorstraat 1-29 (	232047,95	582004,02	14,9	14,6
utd0005	U.T. Delfiaweg 5 (1)	230222,12	581557,97	14,2	13,9
utd1003	U.T. Delfiaweg 1001-1005	230537,21	581531,20	14,1	14,0
utd1006	U.T. Delfiaweg 1006-1007	230448,52	581526,29	14,1	14,0
utd1010	U.T. Delfiaweg 1008-1011	230330,19	581520,84	14,1	14,0
vl010	Verzetsstrijderslaan 10-5	232761,30	580620,27	14,5	14,0
vl052	Verzetsstrijderslaan 52-9	232748,44	580658,80	14,5	14,0
vl094	Verzetsstrijderslaan 94-1	232735,95	580695,93	14,5	14,0
vl136	Verzetsstrijderslaan 136-	232722,96	580734,43	14,6	14,0
vl178	Verzetsstrijderslaan 178-	232710,20	580772,09	14,6	14,0
vl220	Verzetsstrijderslaan 220	232692,34	580894,69	14,5	14,0
vs002	Veldspaatstraat vd 01-03	231098,26	582595,16	14,6	14,5
vs116	Veldspaatstraat 116-368 6	230824,46	582571,78	14,2	14,1
vs116	Veldspaatstraat 116-368 6	230820,54	582582,47	14,2	14,1
wrs02	W. Reindersstraat 1-5 (5)	230196,58	580047,33	14,4	14,0
wvs01	W. Valkstraat 1 (1)	230243,66	580086,04	14,4	14,0
wvs02	W. Valkstraat 2 (1)	230231,52	580111,30	14,3	14,0
wvs49	W. Valkstraat 49 (1)	230442,01	580148,54	14,3	14,0
ww07	Westerwoldelaan 5-7 (3)	231162,48	580225,54	14,3	14,1
ww10	Westerwoldelaan 8-13 (6)	231099,10	580198,36	14,3	14,1
zh18	Zilverhof 11-18 (8)	231297,68	582107,20	14,6	14,5
zl06	Zandsteenlaan 6-8a (4)	231220,16	582128,07	14,6	14,5
zl09	Zandsteenlaan 9-15 (4)	231199,78	582091,94	14,6	14,5
zl10	Zandsteenlaan 10 (1)	231221,84	582056,04	14,6	14,5
zl41	Zilverlaan 41 (1)	231681,25	582338,81	14,7	14,5
zs02	Zwinglistraat 1 en 2 (2)	229341,66	583211,82	14,2	14,1
zw076	Zuiderweg 74-78 (7)	230393,07	579926,25	14,4	14,1
zw118	Zuiderweg 82 en 118 (2)	230504,63	579979,82	14,3	14,1
zw525	Zuiderweg 525 (7)	230401,56	579897,31	14,4	14,1

Rapport: Resultatentabel
Model: 2030_midden
Resultaten voor model: 2030_midden
Stof: PM10 - Fijnstof
Zeezoutcorrectie: Nee
Referentiejaar: 2020

Naam	PM10 Bronbijdrage [µg/m³]	PM10 # Overschrijdingen 24 uur limiet [-]
sl401	0,2	6
sl418	0,2	6
sl418	0,2	6
sl418	0,2	6
sl426	0,2	6
sl427	0,2	6
sl468	0,2	6
sl468	0,2	6
sl468	0,2	6
sl468	0,2	6
sl468	0,2	6
sl468	0,2	6
sl480	0,2	6
sl482	0,2	6
sl482	0,2	6
sl482	0,2	6
sl500	0,2	6
sl500	0,2	6
sl544	0,2	6
sl544	0,2	6
sl600	0,2	6
sl600	0,2	6
sl632	0,2	6
sl632	0,2	6
sl676	0,2	6
sl676	0,2	6
ts02	0,1	6
tss19	0,3	6
utd0005	0,2	6
utd1003	0,2	6
utd1006	0,1	6
utd1010	0,1	6
vl010	0,5	6
vl052	0,5	6
vl094	0,5	6
vl136	0,5	6
vl178	0,6	6
vl220	0,5	6
vs002	0,1	6
vs116	0,2	6
vs116	0,2	6
wrs02	0,4	6
wvs01	0,3	6
wvs02	0,3	6
wvs49	0,3	6
ww07	0,2	6
ww10	0,2	6
zh18	0,1	6
zl06	0,1	6
zl09	0,1	6
zl10	0,1	6
zl41	0,2	6
zs02	0,1	6
zw076	0,3	6
zw118	0,3	6
zw525	0,4	6

Rapport: Resultatentabel
Model: 2030_midden
Resultaten voor model: 2030_midden
Stof: PM2.5 - Zeer fijnstof
Referentiejaar: 2020

Naam	Omschrijving	X coördinaat	Y coördinaat	PM2.5 Concentratie [µg/m³]	PM2.5 Achtergrond [µg/m³]
ahl29	A. Hahnlaan 1-51 (19)	229469,16	580262,43	7,8	7,7
al02	Arduinlaan 2 vd 00-03 (5)	231237,77	582175,91	7,9	7,8
ams16	Anselmusstraat 11 en 16 (	229321,62	583805,25	7,6	7,6
aos105	A. van Ostadestraat 105-2	232105,05	581815,51	8,3	8,2
aos207	A. van Ostadestraat 207-2	232057,00	581906,44	8,3	8,2
aos25	A. van Ostadestraat 25-47	232180,42	581665,78	8,3	8,2
ar37	A. de Ruyterlaan 37 (1)	232487,51	581086,36	8,4	8,2
ar39	A. de Ruyterlaan 39 (1)	232532,06	581071,27	8,4	8,2
as02	Augustinusstraat 1 en 2 (	229340,51	583756,01	7,6	7,6
aw50	Aweg 44-51c (19)	232706,21	581529,51	8,3	8,2
bhs02	Bonhoefferstraat 1 en 2 (	229336,29	583667,31	7,6	7,6
bs31	Briljantstraat 01 en 31 (	231200,21	583423,49	7,9	7,8
bs47	Barnsteeenstraat 47 (1)	231048,13	582885,39	7,9	7,8
bs50	Barnsteeenstraat 50 (1)	231035,43	582841,49	7,9	7,8
dc02	De Cockstraat 1 en 2 (2)	229336,00	583595,42	7,6	7,6
dh02	De Held 2 (1)	230209,24	582407,57	7,6	7,6
dh04	De Held 4 (1)	230213,69	582529,97	7,6	7,6
dh31	De Held 1-59 (30)	230248,50	582613,04	7,6	7,6
dh61	De Held 61-129 vd 01-03 (	230277,33	582868,74	7,6	7,6
dh61	De Held 61-129 vd 04-07 (	230277,33	582868,74	7,6	7,6
dk74	De Kring 74a-76 (3)	230746,88	579988,85	7,6	7,6
dk86	De Kring 76b-170 (12)	230778,00	580068,83	7,7	7,6
dl014	Diamantlaan 14 (1)	231278,15	581802,93	7,5	7,4
dl016	Diamantlaan 16 (1)	231261,91	581872,59	7,5	7,4
dl022	Diamantlaan 22-56 vd 01-0	231216,08	582243,32	7,9	7,8
dl027	Diamantlaan 27 (1)	231291,41	582215,71	7,9	7,8
dl049	Diamantlaan 49-143 vd 04-	231157,49	582581,81	7,9	7,8
dl049	Diamantlaan 49-143 vd 09-	231157,49	582581,81	7,9	7,8
dl049	Diamantlaan 49-143 vd 01-	231157,49	582581,81	7,9	7,8
dl096	Diamantlaan 96-166 vd 01-	231124,60	582526,67	7,9	7,8
dl151	Diamantlaan 151-161 (6)	231063,93	582832,81	7,9	7,8
dl163	Diamantlaan 163 (1)	231044,79	582910,18	7,9	7,8
dl172	Diamantlaan 172-182 (6)	231056,63	582771,69	7,9	7,8
dl175	Diamantlaan 175-175ad (5)	231013,53	582987,99	7,9	7,8
dl184	Diamantlaan 184-254 vd 01	231012,86	582914,43	7,9	7,8
dl256	Diamantlaan 256-264 (5)	230969,91	583037,01	7,8	7,7
dl45	Diamantlaan 45 vd 01-04 (	231238,95	582640,05	7,9	7,8
dr73	D. Ruynemanlaan 73 (1)	230352,32	580361,42	7,7	7,6
drl08	Drentselaan 8 en 9 (2)	231279,72	580291,36	7,6	7,5
drl21	Drentselaan 21 en 22 (2)	231336,00	580311,82	7,6	7,5
drl34	Drentselaan 34 en 35 (2)	231387,54	580332,27	7,6	7,5
drl43	Drentselaan 43 (1)	231442,79	580340,77	7,6	7,5
ds02	Dolomietsraat 2 (1)	231195,05	582311,66	7,9	7,8
es02	Eckhartstraat 1 en 2 (2)	229328,78	583365,27	7,6	7,6
ess39	Eerste Spoorstraat 39 en	232030,52	581950,01	8,3	8,2
ew1007	Energieweg 1003-1011 (4)	232063,58	581297,44	8,3	8,2
ew1015	Energieweg 1013-1017 (3)	231471,84	581339,14	7,5	7,4
ew1021	Energieweg 1019-1023 (3)	231407,74	581404,08	7,5	7,4
ew1027	Energieweg 1025-1029 (3)	231345,82	581451,07	7,5	7,4
fw143	Friesestraatweg 143 vd 04	231930,91	582329,98	8,1	7,8
fw143	Friesestraatweg 143 vd 00	231930,91	582329,98	8,1	7,8
fw181	Friesestraatweg 181 noord	231789,53	582541,99	8,1	7,8
fw181	Friesestraatweg 181 noord	231789,53	582541,99	8,1	7,8
fw181	Friesestraatweg 181 noord	231789,53	582541,99	8,1	7,8
fw181	Friesestraatweg 181 zuid	231817,59	582499,42	8,1	7,8
fw181	Friesestraatweg 181 zuid	231817,59	582499,42	8,1	7,8
fw181	Friesestraatweg 181 zuid	231817,59	582499,42	8,1	7,8
fw197	Friesestraatweg 185-201 4	231682,09	582735,75	8,1	7,8
fw205	Friesestraatweg 205-209-3	231536,96	583038,76	8,1	7,8
fw213	Friesestraatweg 213a-c vd	231440,16	583240,38	8,0	7,8
fw418	Friesestraatweg 418-418a	231203,42	583561,58	8,0	7,8
gh37	Groenhof 1-65 (13)	229358,01	582510,49	7,7	7,7
gl033	Goudlaan 33-283 vd 04-06	231542,77	582742,10	7,9	7,8
gl033	Goudlaan 33-283 vd 01-03	231542,77	582742,10	7,9	7,8
gl033	Goudlaan 33-283 vd 07-09	231542,77	582742,10	7,9	7,8
gl278	Goudlaan 272-286 (8)	231188,62	583465,62	7,9	7,8
gl289	Goudlaan 289d-e (2)	231456,81	582916,63	7,9	7,8
gl289	Goudlaan 289 (1)	231491,99	582857,53	8,0	7,8
gl301	Goudlaan 301-551 vd 01-03	231425,97	583063,09	7,9	7,8
gl301	Goudlaan 301-551 vd 07-09	231425,97	583063,09	7,9	7,8

Rapport: Resultatentabel
Model: 2030_midden
Resultaten voor model: 2030_midden
Stof: PM2.5 - Zeer fijnstof
Referentiejaar: 2020

Naam	PM2.5 Bronbijdrage [µg/m³]
ahl29	0,2
al02	0,1
ams16	0,0
aos105	0,1
aos207	0,1
aos25	0,1
ar37	0,2
ar39	0,2
as02	0,0
aw50	0,2
bhs02	0,0
bs31	0,1
bs47	0,1
bs50	0,1
dc02	0,0
dh02	0,1
dh04	0,1
dh31	0,1
dh61	0,0
dh61	0,0
dk74	0,1
dk86	0,1
dl014	0,1
dl016	0,0
dl022	0,1
dl027	0,1
dl049	0,1
dl049	0,1
dl049	0,1
dl096	0,0
dl151	0,1
dl163	0,1
dl172	0,1
dl175	0,1
dl184	0,1
dl256	0,1
dl45	0,0
dr73	0,1
drl08	0,1
drl21	0,1
drl34	0,1
drl43	0,1
ds02	0,1
es02	0,0
ess39	0,1
ew1007	0,2
ew1015	0,1
ew1021	0,1
ew1027	0,1
fw143	0,3
fw143	0,3
fw181	0,3
fw181	0,3
fw181	0,3
fw181	0,3
fw181	0,3
fw181	0,3
fw197	0,2
fw205	0,2
fw213	0,2
fw418	0,1
gh37	0,0
gl033	0,1
gl033	0,1
gl033	0,1
gl278	0,1
gl289	0,1
gl289	0,1
gl301	0,1
gl301	0,1

Rapport: Resultatentabel
Model: 2030_midden
Resultaten voor model: 2030_midden
Stof: PM2.5 - Zeer fijnstof
Referentiejaar: 2020

Naam	Omschrijving	X coördinaat	Y coördinaat	PM2.5 Concentratie [µg/m³]	PM2.5 Achtergrond [µg/m³]
gl301	Goudlaan 301-551 vd 04-06	231425,97	583063,09	7,9	7,8
gl563	Goudlaan 563-813 vd 01-03	231293,48	583326,43	7,9	7,8
gl563	Goudlaan 563-813 vd 07-09	231293,48	583326,43	7,9	7,8
gl563	Goudlaan 563-813 vd 04-06	231293,48	583326,43	7,9	7,8
gms28	G. Martensstraat 28 (1)	229998,31	580007,52	7,9	7,7
hal32	H. Lodeizenstraat 31 en 3	230213,06	582495,21	7,6	7,6
hd0017	Hoendiep 17-29a (18)	232550,39	581528,04	8,3	8,2
hd0031	Hoendiep 31-45a (16)	232497,21	581505,97	8,3	8,2
hd0047	Hoendiep 47-49a (4)	232469,45	581491,56	8,3	8,2
hd0051	Hoendiep 51-51c (4)	232455,50	581484,71	8,3	8,2
hd0053	Hoendiep 53-59a (9)	232411,96	581466,68	8,3	8,2
hd0061	Hoendiep 61-81a (31)	232363,00	581449,69	8,3	8,2
hd0083	Hoendiep 83-89 (4)	232318,17	581429,01	8,4	8,2
hd0091	Hoendiep 91 (1)	232303,40	581420,76	8,4	8,2
hd0095	Hoendiep 95-95s vd 00-03	232249,60	581403,03	8,4	8,2
hd0108	Hoendiep 108-111 (4)	231167,74	581531,00	7,5	7,4
hd0136	Hoendiep 135-138 (4)	231126,09	581534,49	7,5	7,4
hd0140	Hoendiep 140-142 (3)	231078,34	581538,87	7,5	7,4
hd0147	Hoendiep 143-147 (5)	230959,38	581544,77	7,6	7,5
hd0151	Hoendiep 151 (1)	230730,32	581546,77	7,6	7,5
hd0154	Hoendiep 154-155 (2)	230310,94	581683,97	7,5	7,5
hd0156	Hoendiep 156-156c (4)	230231,32	581727,24	7,6	7,5
hd0158	Hoendiep 158 (1)	230100,25	581668,82	7,5	7,5
hd0175	Hoendiep 175-177 (4)	229815,85	581692,69	7,8	7,8
hd0210	Hoendiep 210-212 (3)	229375,31	581635,04	7,8	7,8
hd0214	Hoendiep 214 (2)	229362,66	581630,90	7,8	7,8
hd1011	Hoendiep 1001-1013 (6)	232660,97	581517,30	8,3	8,2
hd1021	Hoendiep 1015-1029 (9)	232558,44	581495,15	8,3	8,2
hd1035	Hoendiep 1030-1043 (8)	232358,94	581411,26	8,3	8,2
hd1049	Hoendiep 1045-1053 (3)	232240,50	581366,13	8,4	8,2
hl01	Hunsingolaan 1a (1)	231205,99	580251,69	7,5	7,5
hls01	H. Leemhuisstraat 1 (1)	230201,03	580176,14	7,7	7,6
hs56	Van Heemskerckstraat 56 (	232350,84	581192,60	8,3	8,2
hv04	H. de Vriesstraat 2-5 (4)	230095,91	580036,24	7,7	7,6
hv07	H. de Vriesstraat 6-9 (4)	230084,53	580008,60	7,8	7,6
hv10	H. de Vriesstraat 10-13 (	230050,74	579990,76	7,8	7,6
jas02	J. Schorerstraat 1 en 2 (	230216,67	582612,59	7,6	7,6
jas79	J. Schorerstraat 79 en 82	230223,00	582766,28	7,6	7,6
jd033	J. Dijkstralaan 25-39 (8)	230347,08	580126,34	7,7	7,6
jd036	J. Dijkstralaan 36 (1)	230413,35	580134,08	7,7	7,6
jd085	J. Dijkstralaan 85 (1)	230292,17	580371,97	7,7	7,6
jf046	J. Faberlaan 46 (1)	230215,94	580145,21	7,7	7,6
jf053	J. Faberlaan 45-57 (9)	230141,76	580235,76	7,7	7,6
jf071	J. Faberlaan 63-81 (10)	230164,68	580188,19	7,7	7,6
jf093	J. Faberlaan 83-99 (9)	230193,96	580127,39	7,7	7,6
jf111	J. Faberlaan 101-119 (10)	230216,07	580081,51	7,7	7,6
jh16	J. I. de Haanstraat 2-32	230138,25	582374,47	7,6	7,6
jh96	J. I. de Haanstraat 96 (1	230214,82	582561,99	7,6	7,6
jrs73	J. van Ruysdaelstraat 73	232123,52	581546,05	8,3	8,2
jrs97	J. van Ruysdaelstraat 85	232160,16	581492,09	8,3	8,2
js60	Jadestraat 44 en 60 (2)	231076,90	582792,55	7,9	7,8
jz02	J. van Zwedenlaan 2 (1)	230512,99	580237,88	7,7	7,6
jz09	J. van Zwedenlaan 3a-11 (	230425,47	580098,16	7,7	7,6
jzs23	J. van der Zeestraat 1-37	229870,68	580068,38	7,8	7,7
kd16	Kliefdiep 2-28 (14)	230117,77	582319,90	7,6	7,6
kes021	Kerkstraat 9-45 (21)	229380,38	581748,96	7,9	7,8
kes034	Kerkstraat 2-40 (13)	229367,72	581694,65	7,9	7,8
kes049	Kerkstraat 47-53 (4)	229382,48	581886,74	7,8	7,8
kes054	Kerkstraat 46-80 (24)	229362,75	581794,52	7,8	7,8
kes117	Kerkstraat 65-153 (40)	229358,90	582192,01	7,7	7,7
kes148	Kerkstraat 80c-188 (59)	229336,16	582278,71	7,7	7,7
kes163	Kerkstraat 157-167 (8)	229341,75	582640,90	7,7	7,7
kes192	Kerkstraat 190-194 (3)	229303,59	582800,87	7,7	7,7
kl184	Kornalijnlaan 194-204 vd	230986,96	582980,52	7,6	7,6
ks04	Koperstraat 4 (1)	231288,56	582245,73	7,9	7,8
ks23	Kobaltstraat 23 (1)	231654,35	582330,11	7,9	7,8
kw57	Koeriersterweg 57-71 vd 0	232762,47	580922,10	7,6	7,5
ls02	Lutherstraat 1 en 2 (2)	229332,39	583293,18	7,6	7,6
lw01	Leegeweg 1-1 48 (9)	230114,46	582922,55	7,6	7,6
lw04a	Leegeweg 4 - 4 2 (5)	230195,20	582919,33	7,6	7,6

Rapport: Resultatentabel
Model: 2030_midden
Resultaten voor model: 2030_midden
Stof: PM2.5 - Zeer fijnstof
Referentiejaar: 2020

Naam	PM2.5 Bronbijdrage [µg/m³]
gl301	0,1
gl563	0,1
gl563	0,1
gl563	0,1
gms28	0,2
hal32	0,1
hd0017	0,1
hd0031	0,1
hd0047	0,2
hd0051	0,2
hd0053	0,2
hd0061	0,2
hd0083	0,2
hd0091	0,2
hd0095	0,2
hd0108	0,1
hd0136	0,1
hd0140	0,1
hd0147	0,1
hd0151	0,1
hd0154	0,1
hd0156	0,1
hd0158	0,1
hd0175	0,0
hd0210	0,1
hd0214	0,1
hd1011	0,1
hd1021	0,2
hd1035	0,2
hd1049	0,2
hl01	0,1
hls01	0,1
hs56	0,2
hv04	0,2
hv07	0,2
hv10	0,2
jas02	0,1
jas79	0,1
jd033	0,1
jd036	0,1
jd085	0,1
jf046	0,1
jf053	0,1
jf071	0,1
jf093	0,1
jf111	0,1
jh16	0,0
jh96	0,1
jrs73	0,1
jrs97	0,1
js60	0,1
jz02	0,1
jz09	0,1
jzs23	0,2
kd16	0,0
kes021	0,1
kes034	0,1
kes049	0,1
kes054	0,1
kes117	0,1
kes148	0,1
kes163	0,1
kes192	0,1
kl184	0,1
ks04	0,1
ks23	0,1
kw57	0,1
ls02	0,0
lw01	0,0
lw04a	0,1

Rapport: Resultatentabel
Model: 2030_midden
Resultaten voor model: 2030_midden
Stof: PM2.5 - Zeer fijnstof
Referentiejaar: 2020

Naam	Omschrijving	X coördinaat	Y coördinaat	PM2.5 Concentratie [µg/m³]	PM2.5 Achtergrond [µg/m³]
lw04b	Leegeweg 4 6 en 4 4 (2)	230218,88	582893,45	7,6	7,6
lw11	Leegeweg 3-15 (15)	229375,55	582798,41	7,7	7,7
lw16	Leegeweg 8-34 (13)	229308,31	582875,68	7,7	7,7
lw29	Leegeweg 17-39 (13)	229333,24	582938,64	7,7	7,7
mgs02	Magnusstraat 1 en 2 (2)	229331,69	583514,10	7,6	7,6
ml001	Metaallaan 1-251 vd 04-06	231731,23	582458,68	7,9	7,8
ml001	Metaallaan 1-251 vd 07-09	231731,23	582458,68	7,9	7,8
ml001	Metaallaan 1-251 vd 01-03	231731,23	582458,68	7,9	7,8
ml004	Metaallaan 4-18 (8)	231723,21	582355,99	7,9	7,8
ml020	Metaallaan 20-34 (8)	231604,06	582317,55	7,9	7,8
ml042	Metaallaan 36-50 (8)	231488,83	582280,46	7,9	7,8
ml255	Metaallaan 255 (1)	231633,39	582356,69	7,9	7,8
ml261	Metaallaan 261-271 (6)	231545,37	582327,77	7,9	7,8
ml273	Metaallaan 273-283 (6)	231458,07	582299,62	7,9	7,8
ml285	Metaallaan 285-295 (6)	231367,85	582270,66	7,9	7,8
ms24	Mangaanstraat 24 (1)	231367,00	582236,67	7,9	7,8
ne39	N. Engelschmanstraat 39 e	230219,60	582680,11	7,6	7,6
nw01	Noodweg 1a en 1b (2)	229331,92	583102,17	7,7	7,6
nw04	Noodweg 2-6 (5)	229280,31	583321,08	7,6	7,6
os16	Opaalstraat 16 (1)	231044,77	582812,62	7,9	7,8
pps23	P. Potterstraat 23 (1)	232175,71	581462,46	8,3	8,2
pps72	P. Potterstraat 72-196 vd	232211,05	581424,38	8,3	8,2
pps72	P. Potterstraat 72-196 vd	232211,05	581424,38	8,3	8,2
ps13	Porfierstraat 13 (1)	231205,40	582286,70	7,9	7,8
ps24	Protonstraat 24a (1)	231488,31	581714,42	7,5	7,4
pw011	Peizerweg 1-19a (21)	232996,51	581235,91	8,3	8,2
pw012	Peizerweg 2-22a (22)	232991,88	581203,24	8,3	8,2
pw029	Peizerweg 21-37 (40)	232903,68	581200,72	8,3	8,2
pw030	Peizerweg 24-34 (14)	232938,58	581182,83	8,3	8,2
pw046	Peizerweg 36-56a (31)	232891,89	581163,45	8,3	8,2
pw049	Peizerweg 39-57 (30)	232807,76	581160,95	8,3	8,2
pw068	Peizerweg 68 vd 01-03 (3)	232774,53	581114,58	8,3	8,2
pw068	Peizerweg 68 vd 04-07 (4)	232774,53	581114,58	8,3	8,2
pw068	Peizerweg 68 vd 08-10 (3)	232774,53	581114,58	8,3	8,2
pw070	Peizerweg 70 21-27 vd 01-	232680,73	581075,30	8,3	8,2
pw070	Peizerweg 70-70 11 vd 01-	232742,02	581100,89	8,3	8,2
pw070	Peizerweg 70 12-20 vd 01-	232711,49	581088,06	8,3	8,2
pw071	Peizerweg 59-85 (43)	232692,52	581118,01	8,3	8,2
pw099	Peizerweg 99a-b (2)	231706,98	580720,96	7,6	7,5
pw136	Peizerweg 136a (1)	231906,74	580757,83	7,6	7,5
pw144	Peizerweg 144-144 1 (2)	231775,36	580698,61	7,6	7,5
pw150	Peizerweg 150-154 2 (3)	231654,77	580646,09	7,6	7,5
pw160	Peizerweg 160 (1)	231463,77	580365,09	7,6	7,5
pw164	Peizerweg 164a (1)	230993,34	580151,86	7,7	7,6
pw166	Peizerweg 166-1-10 (10)	230932,47	580139,33	7,7	7,6
pw172	Peizerweg 172 (1)	230590,41	579983,96	7,7	7,6
pw178	Peizerweg 178 (1)	230564,81	579933,95	7,7	7,6
pw214	Peizerweg 203-229 (27)	230720,15	580085,66	7,7	7,6
pw241	Peizerweg 230-245 (16)	230888,51	580163,60	7,7	7,6
pw254	Peizerweg 246-260 (15)	230978,25	580194,17	7,7	7,6
pw261	Peizerweg 261a (1)	231186,54	580287,31	7,5	7,5
pw261	Peizerweg 261 1 (1)	231203,95	580295,45	7,6	7,5
pw261	Peizerweg 261b (1)	231144,85	580273,07	7,5	7,5
pw261	Peizerweg 261 (1)	231108,19	580236,95	7,5	7,5
pw262	Peizerweg 262 (1)	231321,18	580353,81	7,6	7,5
pw268	Peizerweg 264-273 (11)	231436,00	580396,46	7,6	7,5
pw277	Peizerweg 274-280 (7)	231513,79	580465,41	7,6	7,5
pw284	Peizerweg 281-288 (7)	231516,96	580549,47	7,6	7,5
pw290	Peizerweg 290-297 (8)	231495,92	580645,57	7,6	7,5
rb27	Het Roege Bos 1-53 (9)	230435,18	582365,25	7,7	7,6
sl025	Siersteenlaan 1-59 vd 00-	231357,25	582804,66	7,9	7,8
sl085	Siersteenlaan 61-119 vd 0	231243,98	582768,06	7,9	7,8
sl145	Siersteenlaan 121-179 vd	231130,68	582731,48	7,9	7,8
sl217	Siersteenlaan 217-287 9 v	231025,35	582697,55	7,9	7,8
sl289	Siersteenlaan 289-359 9 v	230907,81	582659,72	7,6	7,6
sl361	Siersteenlaan 361-373b we	230794,02	582623,12	7,6	7,6
sl361	Siersteenlaan 361-373b oo	230811,12	582628,76	7,6	7,6
sl401	Siersteenlaan 379-419 (21	230613,07	582507,27	7,6	7,6
sl418	Siersteenlaan 418-422 vd	231372,43	582753,72	7,9	7,8
sl418	Siersteenlaan 418-422 vd	231372,43	582753,72	7,9	7,8

Rapport: Resultatentabel
Model: 2030_midden
Resultaten voor model: 2030_midden
Stof: PM2.5 - Zeer fijnstof
Referentiejaar: 2020

Naam	PM2.5 Bronbijdrage [µg/m³]
lw04b	0,0
lw11	0,0
lw16	0,1
lw29	0,1
mgs02	0,0
ml001	0,1
ml001	0,1
ml001	0,1
ml004	0,1
ml020	0,1
ml042	0,1
ml255	0,1
ml261	0,1
ml273	0,1
ml285	0,1
ms24	0,1
ne39	0,1
nw01	0,1
nw04	0,0
os16	0,1
pps23	0,1
pps72	0,2
pps72	0,2
ps13	0,1
ps24	0,1
pw011	0,1
pw012	0,1
pw029	0,1
pw030	0,1
pw046	0,1
pw049	0,1
pw068	0,1
pw068	0,1
pw068	0,1
pw070	0,2
pw070	0,1
pw070	0,1
pw071	0,1
pw099	0,1
pw136	0,1
pw144	0,1
pw150	0,1
pw160	0,1
pw164	0,1
pw166	0,1
pw172	0,1
pw178	0,1
pw214	0,1
pw241	0,1
pw254	0,1
pw261	0,1
pw261	0,1
pw261	0,1
pw261	0,1
pw262	0,1
pw268	0,1
pw277	0,1
pw284	0,1
pw290	0,1
rb27	0,1
sl025	0,1
sl085	0,1
sl145	0,1
sl217	0,1
sl289	0,1
sl361	0,1
sl361	0,1
sl401	0,1
sl418	0,1
sl418	0,1

Rapport: Resultatentabel
Model: 2030_midden
Resultaten voor model: 2030_midden
Stof: PM2.5 - Zeer fijnstof
Referentiejaar: 2020

Naam	Omschrijving	X coördinaat	Y coördinaat	PM2.5 Concentratie [µg/m³]	PM2.5 Achtergrond [µg/m³]
sl418	Siersteenlaan 418-422 vd	231372,43	582753,72	7,9	7,8
sl426	Siersteenlaan 426-430 vd	231297,58	582731,32	7,9	7,8
sl427	Siersteenlaan 421-435 (8)	230257,13	582369,27	7,6	7,6
sl468	Siersteenlaan 468 oost vd	231153,76	582685,67	7,9	7,8
sl468	Siersteenlaan 468 oost vd	231153,76	582685,67	7,9	7,8
sl468	Siersteenlaan 468 oost vd	231153,76	582685,67	7,9	7,8
sl468	Siersteenlaan 468 west vd	231116,05	582661,33	7,9	7,8
sl468	Siersteenlaan 468 west vd	231116,05	582661,33	7,9	7,8
sl468	Siersteenlaan 468 west vd	231116,05	582661,33	7,9	7,8
sl480	Sierstaanlaan 480-480 1 (	230978,29	582631,19	7,6	7,6
sl482	Siersteenlaan 482-484 vd	230883,22	582601,98	7,6	7,6
sl482	Siersteenlaan 482-484 vd	230883,22	582601,98	7,6	7,6
sl482	Goudlaan 482-484 vd 10-15	230883,22	582601,98	7,6	7,6
sl500	Siersteenlaan 500-542 vd	230619,17	582445,79	7,6	7,6
sl500	Siersteenlaan 500-542 vd	230619,17	582445,79	7,6	7,6
sl544	Siersteenlaan 544-586 vd	230573,79	582399,82	7,6	7,6
sl544	Siersteenlaan 544-586 vd	230573,79	582399,82	7,6	7,6
sl600	Siersteenlaan 600-630 vd	230520,65	582362,37	7,6	7,6
sl600	Siersteenlaan 600-630 vd	230520,65	582362,37	7,6	7,6
sl632	Siersteenlaan 632-674 vd	230462,34	582335,02	7,6	7,6
sl632	Siersteenlaan 632-674 vd	230462,34	582335,02	7,6	7,6
sl676	Siersteenlaan 676-718 vd	230399,33	582318,13	7,6	7,6
sl676	Siersteenlaan 676-718 vd	230399,33	582318,13	7,6	7,6
ts02	Travertijnstraat 2 (1)	231242,90	581958,96	7,5	7,4
tss19	Tweede Spoorstraat 1-29 (	232047,95	582004,02	8,1	8,0
utd0005	U.T. Delfiaweg 5 (1)	230222,12	581557,97	7,6	7,5
utd1003	U.T. Delfiaweg 1001-1005	230537,21	581531,20	7,5	7,5
utd1006	U.T. Delfiaweg 1006-1007	230448,52	581526,29	7,5	7,5
utd1010	U.T. Delfiaweg 1008-1011	230330,19	581520,84	7,5	7,5
vl010	Verzetsstrijderslaan 10-5	232761,30	580620,27	7,7	7,5
vl052	Verzetsstrijderslaan 52-9	232748,44	580658,80	7,7	7,5
vl094	Verzetsstrijderslaan 94-1	232735,95	580695,93	7,7	7,5
vl136	Verzetsstrijderslaan 136-	232722,96	580734,43	7,7	7,5
vl178	Verzetsstrijderslaan 178-	232710,20	580772,09	7,7	7,5
vl220	Verzetsstrijderslaan 220	232692,34	580894,69	7,7	7,5
vs002	Veldspaatstraat vd 01-03	231098,26	582595,16	7,9	7,8
vs116	Veldspaatstraat 116-368 6	230824,46	582571,78	7,6	7,6
vs116	Veldspaatstraat 116-368 6	230820,54	582582,47	7,6	7,6
wrs02	W. Reindersstraat 1-5 (5)	230196,58	580047,33	7,7	7,6
wvs01	W. Valkstraat 1 (1)	230243,66	580086,04	7,7	7,6
wvs02	W. Valkstraat 2 (1)	230231,52	580111,30	7,7	7,6
wvs49	W. Valkstraat 49 (1)	230442,01	580148,54	7,7	7,6
ww07	Westerwoldelaan 5-7 (3)	231162,48	580225,54	7,5	7,5
ww10	Westerwoldelaan 8-13 (6)	231099,10	580198,36	7,5	7,5
zh18	Zilverhof 11-18 (8)	231297,68	582107,20	7,9	7,8
zl06	Zandsteenlaan 6-8a (4)	231220,16	582128,07	7,9	7,8
zl09	Zandsteenlaan 9-15 (4)	231199,78	582091,94	7,9	7,8
zl10	Zandsteenlaan 10 (1)	231221,84	582056,04	7,9	7,8
zl41	Zilverlaan 41 (1)	231681,25	582338,81	7,9	7,8
zs02	Zwinglistraat 1 en 2 (2)	229341,66	583211,82	7,6	7,6
zw076	Zuiderweg 74-78 (7)	230393,07	579926,25	7,7	7,6
zw118	Zuiderweg 82 en 118 (2)	230504,63	579979,82	7,7	7,6
zw525	Zuiderweg 525 (7)	230401,56	579897,31	7,7	7,6

Rapport: Resultatentabel
Model: 2030_midden
Resultaten voor model: 2030_midden
Stof: PM2.5 - Zeer fijnstof
Referentiejaar: 2020

Naam	PM2.5 Bronbijdrage [µg/m³]
sl418	0,1
sl426	0,1
sl427	0,1
sl468	0,1
sl468	0,1
sl468	0,1
sl468	0,1
sl468	0,1
sl468	0,1
sl480	0,1
sl482	0,1
sl482	0,1
sl482	0,1
sl500	0,1
sl500	0,1
sl544	0,1
sl544	0,1
sl600	0,1
sl600	0,1
sl632	0,1
sl632	0,1
sl676	0,1
sl676	0,1
ts02	0,0
tss19	0,1
utd0005	0,1
utd1003	0,1
utd1006	0,1
utd1010	0,1
vl010	0,2
vl052	0,2
vl094	0,2
vl136	0,2
vl178	0,2
vl220	0,2
vs002	0,1
vs116	0,1
vs116	0,1
wrs02	0,1
wvs01	0,1
wvs02	0,1
wvs49	0,1
ww07	0,1
ww10	0,1
zh18	0,0
zl06	0,0
zl09	0,0
zl10	0,0
zl41	0,1
zs02	0,0
zw076	0,1
zw118	0,1
zw525	0,1

Rapport: Resultatentabel
Model: 2030_hoog
Resultaten voor model: 2030_hoog
Stof: NO2 - Stikstofdioxide
Referentiejaar: 2020

Naam	Omschrijving	X coördinaat	Y coördinaat	NO2 Concentratie [µg/m³]	NO2 Achtergrond [µg/m³]
ahl29	A. Hahnlaan 1-51 (19)	229469,16	580262,43	16,0	12,2
al02	Arduinlaan 2 vd 00-03 (5)	231237,77	582175,91	15,1	13,9
ams16	Anselmusstraat 11 en 16 (	229321,62	583805,25	10,7	10,0
aos105	A. van Ostadestraat 105-2	232105,05	581815,51	17,9	15,4
aos207	A. van Ostadestraat 207-2	232057,00	581906,44	18,4	15,4
aos25	A. van Ostadestraat 25-47	232180,42	581665,78	17,7	15,4
ar37	A. de Ruyterlaan 37 (1)	232487,51	581086,36	20,8	15,4
ar39	A. de Ruyterlaan 39 (1)	232532,06	581071,27	20,4	15,4
as02	Augustinusstraat 1 en 2 (	229340,51	583756,01	10,7	10,0
aw50	Aweg 44-51c (19)	232706,21	581529,51	19,5	15,4
bhs02	Bonhoefferstraat 1 en 2 (	229336,29	583667,31	10,8	10,0
bs31	Briljantstraat 01 en 31 (	231200,21	583423,49	15,8	14,0
bs47	Barnsteeenstraat 47 (1)	231048,13	582885,39	15,4	13,9
bs50	Barnsteeenstraat 50 (1)	231035,43	582841,49	15,3	13,9
dc02	De Cockstraat 1 en 2 (2)	229336,00	583595,42	10,9	10,0
dh02	De Held 2 (1)	230209,24	582407,57	12,6	11,0
dh04	De Held 4 (1)	230213,69	582529,97	12,4	11,0
dh31	De Held 1-59 (30)	230248,50	582613,04	12,4	11,0
dh61	De Held 61-129 vd 01-03 (	230277,33	582868,74	12,0	11,0
dh61	De Held 61-129 vd 04-07 (	230277,33	582868,74	12,0	11,0
dk74	De Kring 74a-76 (3)	230746,88	579988,85	16,2	14,4
dk86	De Kring 76b-170 (12)	230778,00	580068,83	12,7	11,0
dl014	Diamantlaan 14 (1)	231278,15	581802,93	13,5	12,3
dl016	Diamantlaan 16 (1)	231261,91	581872,59	13,5	12,3
dl022	Diamantlaan 22-56 vd 01-0	231216,08	582243,32	15,1	13,9
dl027	Diamantlaan 27 (1)	231291,41	582215,71	15,4	13,9
dl049	Diamantlaan 49-143 vd 04-	231157,49	582581,81	15,2	13,9
dl049	Diamantlaan 49-143 vd 09-	231157,49	582581,81	15,2	13,9
dl049	Diamantlaan 49-143 vd 01-	231157,49	582581,81	15,2	13,9
dl096	Diamantlaan 96-166 vd 01-	231124,60	582526,67	15,1	13,9
dl151	Diamantlaan 151-161 (6)	231063,93	582832,81	15,5	13,9
dl163	Diamantlaan 163 (1)	231044,79	582910,18	15,3	13,9
dl172	Diamantlaan 172-182 (6)	231056,63	582771,69	15,4	13,9
dl175	Diamantlaan 175-175ad (5)	231013,53	582987,99	15,4	13,9
dl184	Diamantlaan 184-254 vd 01	231012,86	582914,43	15,3	13,9
dl256	Diamantlaan 256-264 (5)	230969,91	583037,01	12,5	11,3
dl45	Diamantlaan 45 vd 01-04 (	231238,95	582640,05	15,1	13,9
dr73	D. Ruynemanlaan 73 (1)	230352,32	580361,42	12,6	11,0
drl08	Drentselaan 8 en 9 (2)	231279,72	580291,36	14,4	12,0
drl21	Drentselaan 21 en 22 (2)	231336,00	580311,82	14,4	12,0
drl34	Drentselaan 34 en 35 (2)	231387,54	580332,27	14,7	12,0
drl43	Drentselaan 43 (1)	231442,79	580340,77	14,2	12,0
ds02	Dolomietsraat 2 (1)	231195,05	582311,66	15,1	13,9
es02	Eckhartstraat 1 en 2 (2)	229328,78	583365,27	11,2	10,0
ess39	Eerste Spoorstraat 39 en	232030,52	581950,01	19,3	15,4
ew1007	Energieweg 1003-1011 (4)	232063,58	581297,44	20,0	15,4
ew1015	Energieweg 1013-1017 (3)	231471,84	581339,14	14,2	12,3
ew1021	Energieweg 1019-1023 (3)	231407,74	581404,08	14,5	12,3
ew1027	Energieweg 1025-1029 (3)	231345,82	581451,07	14,3	12,3
fw143	Friesestraatweg 143 vd 04	231930,91	582329,98	20,9	13,9
fw143	Friesestraatweg 143 vd 00	231930,91	582329,98	20,9	13,9
fw181	Friesestraatweg 181 noord	231789,53	582541,99	20,8	13,9
fw181	Friesestraatweg 181 noord	231789,53	582541,99	20,8	13,9
fw181	Friesestraatweg 181 noord	231789,53	582541,99	20,8	13,9
fw181	Friesestraatweg 181 zuid	231817,59	582499,42	20,9	13,9
fw181	Friesestraatweg 181 zuid	231817,59	582499,42	20,9	13,9
fw181	Friesestraatweg 181 zuid	231817,59	582499,42	20,9	13,9
fw197	Friesestraatweg 185-201 4	231682,09	582735,75	20,4	13,9
fw205	Friesestraatweg 205-209-3	231536,96	583038,76	20,2	14,0
fw213	Friesestraatweg 213a-c vd	231440,16	583240,38	18,7	14,0
fw418	Friesestraatweg 418-418a	231203,42	583561,58	17,6	14,0
gh37	Groenhof 1-65 (13)	229358,01	582510,49	11,7	10,5
gl033	Goudlaan 33-283 vd 04-06	231542,77	582742,10	16,2	13,9
gl033	Goudlaan 33-283 vd 01-03	231542,77	582742,10	16,2	13,9
gl033	Goudlaan 33-283 vd 07-09	231542,77	582742,10	16,2	13,9
gl278	Goudlaan 272-286 (8)	231188,62	583465,62	15,9	14,1
gl289	Goudlaan 289d-e (2)	231456,81	582916,63	16,0	13,9
gl289	Goudlaan 289 (1)	231491,99	582857,53	16,7	13,9
gl301	Goudlaan 301-551 vd 01-03	231425,97	583063,09	16,6	14,0
gl301	Goudlaan 301-551 vd 07-09	231425,97	583063,09	16,6	14,0

Rapport: Resultatentabel
Model: 2030_hoog
Resultaten voor model: 2030_hoog
Stof: NO2 - Stikstofdioxide
Referentiejaar: 2020

Naam	NO2 Bronbijdrage [µg/m³]	NO2 # Overschrijdingen uur limiet [-]
ahl29	3,8	0
al02	1,2	0
ams16	0,7	0
aos105	2,4	0
aos207	3,0	0
aos25	2,3	0
ar37	5,3	0
ar39	5,0	0
as02	0,7	0
aw50	4,1	0
bhs02	0,8	0
bs31	1,8	0
bs47	1,6	0
bs50	1,4	0
dc02	0,9	0
dh02	1,6	0
dh04	1,3	0
dh31	1,4	0
dh61	1,0	0
dh61	1,0	0
dk74	1,8	0
dk86	1,7	0
dl014	1,2	0
dl016	1,2	0
dl022	1,2	0
dl027	1,5	0
dl049	1,4	0
dl049	1,4	0
dl049	1,4	0
dl096	1,2	0
dl151	1,6	0
dl163	1,4	0
dl172	1,5	0
dl175	1,5	0
dl184	1,4	0
dl256	1,2	0
dl45	1,2	0
dr73	1,6	0
drl08	2,5	0
drl21	2,4	0
drl34	2,8	0
drl43	2,3	0
ds02	1,2	0
es02	1,2	0
ess39	3,9	0
ew1007	4,5	0
ew1015	1,9	0
ew1021	2,2	0
ew1027	2,0	0
fw143	7,0	0
fw143	7,0	0
fw181	7,0	0
fw181	7,0	0
fw181	7,0	0
fw181	7,0	0
fw181	7,0	0
fw181	7,0	0
fw181	7,0	0
fw197	6,5	0
fw205	6,1	0
fw213	4,6	0
fw418	3,5	0
gh37	1,2	0
gl033	2,3	0
gl033	2,3	0
gl033	2,3	0
gl278	1,9	0
gl289	2,1	0
gl289	2,8	0
gl301	2,6	0
gl301	2,6	0

Rapport: Resultatentabel
Model: 2030_hoog
Resultaten voor model: 2030_hoog
Stof: NO2 - Stikstofdioxide
Referentiejaar: 2020

Naam	Omschrijving	X coördinaat	Y coördinaat	NO2 Concentratie [µg/m³]	NO2 Achtergrond [µg/m³]
gl301	Goudlaan 301-551 vd 04-06	231425,97	583063,09	16,6	14,0
gl563	Goudlaan 563-813 vd 01-03	231293,48	583326,43	16,7	14,0
gl563	Goudlaan 563-813 vd 07-09	231293,48	583326,43	16,7	14,0
gl563	Goudlaan 563-813 vd 04-06	231293,48	583326,43	16,7	14,0
gms28	G. Martensstraat 28 (1)	229998,31	580007,52	16,5	12,2
hal32	H. Lodeizenstraat 31 en 3	230213,06	582495,21	12,5	11,0
hd0017	Hoendiep 17-29a (18)	232550,39	581528,04	18,6	15,4
hd0031	Hoendiep 31-45a (16)	232497,21	581505,97	18,8	15,4
hd0047	Hoendiep 47-49a (4)	232469,45	581491,56	19,1	15,4
hd0051	Hoendiep 51-51c (4)	232455,50	581484,71	19,3	15,4
hd0053	Hoendiep 53-59a (9)	232411,96	581466,68	19,5	15,4
hd0061	Hoendiep 61-81a (31)	232363,00	581449,69	19,4	15,4
hd0083	Hoendiep 83-89 (4)	232318,17	581429,01	19,9	15,4
hd0091	Hoendiep 91 (1)	232303,40	581420,76	20,2	15,5
hd0095	Hoendiep 95-95s vd 00-03	232249,60	581403,03	20,5	15,4
hd0108	Hoendiep 108-111 (4)	231167,74	581531,00	14,5	12,3
hd0136	Hoendiep 135-138 (4)	231126,09	581534,49	14,4	12,3
hd0140	Hoendiep 140-142 (3)	231078,34	581538,87	14,4	12,3
hd0147	Hoendiep 143-147 (5)	230959,38	581544,77	13,5	11,5
hd0151	Hoendiep 151 (1)	230730,32	581546,77	14,0	11,4
hd0154	Hoendiep 154-155 (2)	230310,94	581683,97	13,1	11,5
hd0156	Hoendiep 156-156c (4)	230231,32	581727,24	13,6	11,4
hd0158	Hoendiep 158 (1)	230100,25	581668,82	13,3	11,5
hd0175	Hoendiep 175-177 (4)	229815,85	581692,69	12,6	11,5
hd0210	Hoendiep 210-212 (3)	229375,31	581635,04	13,4	11,5
hd0214	Hoendiep 214 (2)	229362,66	581630,90	12,9	11,5
hd1011	Hoendiep 1001-1013 (6)	232660,97	581517,30	19,3	15,4
hd1021	Hoendiep 1015-1029 (9)	232558,44	581495,15	19,6	15,4
hd1035	Hoendiep 1030-1043 (8)	232358,94	581411,26	20,1	15,4
hd1049	Hoendiep 1045-1053 (3)	232240,50	581366,13	21,1	15,5
hl01	Hunsingolaan 1a (1)	231205,99	580251,69	13,5	12,0
hls01	H. Leemhuisstraat 1 (1)	230201,03	580176,14	13,1	11,0
hs56	Van Heemskerckstraat 56 (	232350,84	581192,60	19,9	15,4
hv04	H. de Vriesstraat 2-5 (4)	230095,91	580036,24	14,4	11,0
hv07	H. de Vriesstraat 6-9 (4)	230084,53	580008,60	14,9	11,0
hv10	H. de Vriesstraat 10-13 (	230050,74	579990,76	18,7	14,4
jas02	J. Schorerstraat 1 en 2 (	230216,67	582612,59	12,3	11,0
jas79	J. Schorerstraat 79 en 82	230223,00	582766,28	12,2	11,0
jd033	J. Dijkstralaan 25-39 (8)	230347,08	580126,34	13,4	11,0
jd036	J. Dijkstralaan 36 (1)	230413,35	580134,08	13,7	11,0
jd085	J. Dijkstralaan 85 (1)	230292,17	580371,97	12,6	11,0
jf046	J. Faberlaan 46 (1)	230215,94	580145,21	13,3	11,0
jf053	J. Faberlaan 45-57 (9)	230141,76	580235,76	12,9	11,0
jf071	J. Faberlaan 63-81 (10)	230164,68	580188,19	13,1	11,0
jf093	J. Faberlaan 83-99 (9)	230193,96	580127,39	13,4	11,0
jf111	J. Faberlaan 101-119 (10)	230216,07	580081,51	13,7	11,0
jh16	J. I. de Haanstraat 2-32	230138,25	582374,47	11,9	11,0
jh96	J. I. de Haanstraat 96 (1	230214,82	582561,99	12,3	11,0
jrs73	J. van Ruysdaelstraat 73	232123,52	581546,05	19,3	15,4
jrs97	J. van Ruysdaelstraat 85	232160,16	581492,09	19,1	15,4
js60	Jadestraat 44 en 60 (2)	231076,90	582792,55	15,6	13,9
jz02	J. van Zwedenlaan 2 (1)	230512,99	580237,88	13,0	11,0
jz09	J. van Zwedenlaan 3a-11 (	230425,47	580098,16	14,7	11,0
jzs23	J. van der Zeestraat 1-37	229870,68	580068,38	16,1	12,2
kd16	Kliefdiep 2-28 (14)	230117,77	582319,90	11,9	11,0
kes021	Kerkstraat 9-45 (21)	229380,38	581748,96	13,7	11,5
kes034	Kerkstraat 2-40 (13)	229367,72	581694,65	13,4	11,5
kes049	Kerkstraat 47-53 (4)	229382,48	581886,74	13,5	11,5
kes054	Kerkstraat 46-80 (24)	229362,75	581794,52	13,2	11,5
kes117	Kerkstraat 65-153 (40)	229358,90	582192,01	12,3	10,5
kes148	Kerkstraat 80c-188 (59)	229336,16	582278,71	11,9	10,5
kes163	Kerkstraat 157-167 (8)	229341,75	582640,90	12,0	10,5
kes192	Kerkstraat 190-194 (3)	229303,59	582800,87	11,8	10,5
kl184	Kornalijnlaan 194-204 vd	230986,96	582980,52	12,3	11,0
ks04	Koperstraat 4 (1)	231288,56	582245,73	15,3	13,9
ks23	Kobaltstraat 23 (1)	231654,35	582330,11	15,9	13,9
kw57	Koeriersterweg 57-71 vd 0	232762,47	580922,10	17,8	14,8
ls02	Lutherstraat 1 en 2 (2)	229332,39	583293,18	11,3	10,0
lw01	Leegeweg 1-1 48 (9)	230114,46	582922,55	12,1	11,0
lw04a	Leegeweg 4 - 4 2 (5)	230195,20	582919,33	12,3	11,0

Rapport: Resultatentabel
Model: 2030_hoog
Resultaten voor model: 2030_hoog
Stof: NO2 - Stikstofdioxide
Referentiejaar: 2020

Naam	NO2 Bronbijdrage [µg/m³]	NO2 # Overschrijdingen uur limiet [-]
gl301	2,6	0
gl563	2,7	0
gl563	2,7	0
gl563	2,7	0
gms28	4,3	0
hal32	1,4	0
hd0017	3,2	0
hd0031	3,4	0
hd0047	3,7	0
hd0051	3,8	0
hd0053	4,0	0
hd0061	3,9	0
hd0083	4,4	0
hd0091	4,8	0
hd0095	5,1	0
hd0108	2,1	0
hd0136	2,1	0
hd0140	2,1	0
hd0147	2,1	0
hd0151	2,6	0
hd0154	1,7	0
hd0156	2,1	0
hd0158	1,8	0
hd0175	1,1	0
hd0210	1,9	0
hd0214	1,4	0
hd1011	3,9	0
hd1021	4,2	0
hd1035	4,6	0
hd1049	5,6	0
hl01	1,6	0
hls01	2,1	0
hs56	4,5	0
hv04	3,3	0
hv07	3,9	0
hv10	4,3	0
jas02	1,2	0
jas79	1,2	0
jd033	2,4	0
jd036	2,7	0
jd085	1,5	0
jf046	2,2	0
jf053	1,9	0
jf071	2,0	0
jf093	2,3	0
jf111	2,7	0
jh16	0,9	0
jh96	1,3	0
jrs73	3,8	0
jrs97	3,7	0
js60	1,7	0
jz02	2,0	0
jz09	3,7	0
jzs23	3,9	0
kd16	0,9	0
kes021	2,2	0
kes034	1,9	0
kes049	2,0	0
kes054	1,6	0
kes117	1,8	0
kes148	1,4	0
kes163	1,5	0
kes192	1,2	0
kl184	1,3	0
ks04	1,4	0
ks23	2,0	0
kw57	3,0	0
ls02	1,3	0
lw01	1,1	0
lw04a	1,3	0

Rapport: Resultatentabel
Model: 2030_hoog
Resultaten voor model: 2030_hoog
Stof: NO2 - Stikstofdioxide
Referentiejaar: 2020

Naam	Omschrijving	X coördinaat	Y coördinaat	NO2 Concentratie [µg/m³]	NO2 Achtergrond [µg/m³]
lw04b	Leegeweg 4 6 en 4 4 (2)	230218,88	582893,45	12,0	11,0
lw11	Leegeweg 3-15 (15)	229375,55	582798,41	11,7	10,5
lw16	Leegeweg 8-34 (13)	229308,31	582875,68	12,0	10,5
lw29	Leegeweg 17-39 (13)	229333,24	582938,64	12,4	10,5
mgs02	Magnusstraat 1 en 2 (2)	229331,69	583514,10	11,0	10,0
ml001	Metaallaan 1-251 vd 04-06	231731,23	582458,68	16,7	13,9
ml001	Metaallaan 1-251 vd 07-09	231731,23	582458,68	16,7	13,9
ml001	Metaallaan 1-251 vd 01-03	231731,23	582458,68	16,7	13,9
ml004	Metaallaan 4-18 (8)	231723,21	582355,99	16,5	13,9
ml020	Metaallaan 20-34 (8)	231604,06	582317,55	15,7	13,9
ml042	Metaallaan 36-50 (8)	231488,83	582280,46	15,5	13,9
ml255	Metaallaan 255 (1)	231633,39	582356,69	15,8	13,9
ml261	Metaallaan 261-271 (6)	231545,37	582327,77	15,4	13,9
ml273	Metaallaan 273-283 (6)	231458,07	582299,62	15,3	13,9
ml285	Metaallaan 285-295 (6)	231367,85	582270,66	15,2	13,9
ms24	Mangaanstraat 24 (1)	231367,00	582236,67	15,2	13,9
ne39	N. Engelschmanstraat 39 e	230219,60	582680,11	12,2	11,0
nw01	Noodweg 1a en 1b (2)	229331,92	583102,17	11,8	10,0
nw04	Noodweg 2-6 (5)	229280,31	583321,08	10,9	10,0
os16	Opaalstraat 16 (1)	231044,77	582812,62	15,3	13,9
pps23	P. Potterstraat 23 (1)	232175,71	581462,46	19,3	15,4
pps72	P. Potterstraat 72-196 vd	232211,05	581424,38	19,5	15,4
pps72	P. Potterstraat 72-196 vd	232211,05	581424,38	19,5	15,4
ps13	Porfierstraat 13 (1)	231205,40	582286,70	15,1	13,9
ps24	Protonstraat 24a (1)	231488,31	581714,42	13,8	12,3
pw011	Peizerweg 1-19a (21)	232996,51	581235,91	17,7	15,4
pw012	Peizerweg 2-22a (22)	232991,88	581203,24	17,9	15,4
pw029	Peizerweg 21-37 (40)	232903,68	581200,72	17,9	15,4
pw030	Peizerweg 24-34 (14)	232938,58	581182,83	18,1	15,4
pw046	Peizerweg 36-56a (31)	232891,89	581163,45	18,2	15,5
pw049	Peizerweg 39-57 (30)	232807,76	581160,95	18,3	15,5
pw068	Peizerweg 68 vd 01-03 (3)	232774,53	581114,58	18,8	15,4
pw068	Peizerweg 68 vd 04-07 (4)	232774,53	581114,58	18,8	15,4
pw068	Peizerweg 68 vd 08-10 (3)	232774,53	581114,58	18,8	15,4
pw070	Peizerweg 70 21-27 vd 01-	232680,73	581075,30	19,6	15,5
pw070	Peizerweg 70-70 11 vd 01-	232742,02	581100,89	19,0	15,4
pw070	Peizerweg 70 12-20 vd 01-	232711,49	581088,06	19,2	15,4
pw071	Peizerweg 59-85 (43)	232692,52	581118,01	18,8	15,5
pw099	Peizerweg 99a-b (2)	231706,98	580720,96	14,3	12,0
pw136	Peizerweg 136a (1)	231906,74	580757,83	15,6	12,0
pw144	Peizerweg 144-144 1 (2)	231775,36	580698,61	15,1	12,0
pw150	Peizerweg 150-154 2 (3)	231654,77	580646,09	14,7	12,0
pw160	Peizerweg 160 (1)	231463,77	580365,09	15,1	12,0
pw164	Peizerweg 164a (1)	230993,34	580151,86	12,5	11,0
pw166	Peizerweg 166-1-10 (10)	230932,47	580139,33	12,6	11,0
pw172	Peizerweg 172 (1)	230590,41	579983,96	16,5	14,4
pw178	Peizerweg 178 (1)	230564,81	579933,95	16,6	14,4
pw214	Peizerweg 203-229 (27)	230720,15	580085,66	12,8	11,0
pw241	Peizerweg 230-245 (16)	230888,51	580163,60	12,6	11,0
pw254	Peizerweg 246-260 (15)	230978,25	580194,17	12,5	11,0
pw261	Peizerweg 261a (1)	231186,54	580287,31	13,6	12,0
pw261	Peizerweg 261 1 (1)	231203,95	580295,45	13,7	12,0
pw261	Peizerweg 261b (1)	231144,85	580273,07	13,4	12,0
pw261	Peizerweg 261 (1)	231108,19	580236,95	13,5	12,0
pw262	Peizerweg 262 (1)	231321,18	580353,81	14,2	12,0
pw268	Peizerweg 264-273 (11)	231436,00	580396,46	14,1	12,0
pw277	Peizerweg 274-280 (7)	231513,79	580465,41	13,9	12,0
pw284	Peizerweg 281-288 (7)	231516,96	580549,47	13,9	12,0
pw290	Peizerweg 290-297 (8)	231495,92	580645,57	13,7	12,0
rb27	Het Roege Bos 1-53 (9)	230435,18	582365,25	13,2	11,0
sl025	Siersteenlaan 1-59 vd 00-	231357,25	582804,66	16,0	13,9
sl085	Siersteenlaan 61-119 vd 0	231243,98	582768,06	15,8	13,9
sl145	Siersteenlaan 121-179 vd	231130,68	582731,48	15,9	13,9
sl217	Siersteenlaan 217-287 9 v	231025,35	582697,55	15,8	13,9
sl289	Siersteenlaan 289-359 9 v	230907,81	582659,72	12,9	11,0
sl361	Siersteenlaan 361-373b we	230794,02	582623,12	12,9	11,0
sl361	Siersteenlaan 361-373b oo	230811,12	582628,76	12,9	11,0
sl401	Siersteenlaan 379-419 (21	230613,07	582507,27	12,9	11,0
sl418	Siersteenlaan 418-422 vd	231372,43	582753,72	15,7	13,9
sl418	Siersteenlaan 418-422 vd	231372,43	582753,72	15,7	13,9

Rapport: Resultatentabel
Model: 2030_hoog
Resultaten voor model: 2030_hoog
Stof: NO2 - Stikstofdioxide
Referentiejaar: 2020

Naam	NO2 Bronbijdrage [µg/m³]	NO2 # Overschrijdingen uur limiet [-]
lw04b	1,0	0
lw11	1,2	0
lw16	1,4	0
lw29	1,9	0
mgs02	1,0	0
ml001	2,8	0
ml001	2,8	0
ml001	2,8	0
ml004	2,6	0
ml020	1,8	0
ml042	1,6	0
ml255	1,9	0
ml261	1,5	0
ml273	1,4	0
ml285	1,3	0
ms24	1,4	0
ne39	1,2	0
nw01	1,9	0
nw04	1,0	0
os16	1,5	0
pps23	3,8	0
pps72	4,1	0
pps72	4,1	0
ps13	1,2	0
ps24	1,5	0
pw011	2,2	0
pw012	2,5	0
pw029	2,5	0
pw030	2,6	0
pw046	2,7	0
pw049	2,9	0
pw068	3,3	0
pw068	3,3	0
pw068	3,3	0
pw070	4,1	0
pw070	3,5	0
pw070	3,8	0
pw071	3,3	0
pw099	2,4	0
pw136	3,7	0
pw144	3,1	0
pw150	2,7	0
pw160	3,2	0
pw164	1,5	0
pw166	1,5	0
pw172	2,0	0
pw178	2,2	0
pw214	1,8	0
pw241	1,6	0
pw254	1,5	0
pw261	1,6	0
pw261	1,7	0
pw261	1,5	0
pw261	1,5	0
pw262	2,2	0
pw268	2,2	0
pw277	1,9	0
pw284	2,0	0
pw290	1,7	0
rb27	2,2	0
sl025	2,1	0
sl085	1,9	0
sl145	2,0	0
sl217	1,9	0
sl289	1,9	0
sl361	1,9	0
sl361	1,9	0
sl401	1,8	0
sl418	1,9	0
sl418	1,9	0

Rapport: Resultatentabel
Model: 2030_hoog
Resultaten voor model: 2030_hoog
Stof: NO2 - Stikstofdioxide
Referentiejaar: 2020

Naam	Omschrijving	X coördinaat	Y coördinaat	NO2 Concentratie [µg/m³]	NO2 Achtergrond [µg/m³]
sl418	Siersteenlaan 418-422 vd	231372,43	582753,72	15,7	13,9
sl426	Siersteenlaan 426-430 vd	231297,58	582731,32	15,6	13,9
sl427	Siersteenlaan 421-435 (8)	230257,13	582369,27	12,8	11,0
sl468	Siersteenlaan 468 oost vd	231153,76	582685,67	15,7	13,9
sl468	Siersteenlaan 468 oost vd	231153,76	582685,67	15,7	13,9
sl468	Siersteenlaan 468 oost vd	231153,76	582685,67	15,7	13,9
sl468	Siersteenlaan 468 west vd	231116,05	582661,33	15,9	13,9
sl468	Siersteenlaan 468 west vd	231116,05	582661,33	15,9	13,9
sl468	Siersteenlaan 468 west vd	231116,05	582661,33	15,9	13,9
sl480	Sierstaanlaan 480-480 1 (	230978,29	582631,19	12,8	11,0
sl482	Siersteenlaan 482-484 vd	230883,22	582601,98	12,8	11,0
sl482	Siersteenlaan 482-484 vd	230883,22	582601,98	12,8	11,0
sl482	Goudlaan 482-484 vd 10-15	230883,22	582601,98	12,8	11,0
sl500	Siersteenlaan 500-542 vd	230619,17	582445,79	13,2	11,0
sl500	Siersteenlaan 500-542 vd	230619,17	582445,79	13,2	11,0
sl544	Siersteenlaan 544-586 vd	230573,79	582399,82	13,1	11,0
sl544	Siersteenlaan 544-586 vd	230573,79	582399,82	13,1	11,0
sl600	Siersteenlaan 600-630 vd	230520,65	582362,37	13,1	11,0
sl600	Siersteenlaan 600-630 vd	230520,65	582362,37	13,1	11,0
sl632	Siersteenlaan 632-674 vd	230462,34	582335,02	13,1	11,0
sl632	Siersteenlaan 632-674 vd	230462,34	582335,02	13,1	11,0
sl676	Siersteenlaan 676-718 vd	230399,33	582318,13	13,1	11,0
sl676	Siersteenlaan 676-718 vd	230399,33	582318,13	13,1	11,0
ts02	Travertijnstraat 2 (1)	231242,90	581958,96	13,5	12,3
tss19	Tweede Spoorstraat 1-29 (	232047,95	582004,02	16,9	13,4
utd0005	U.T. Delfiaweg 5 (1)	230222,12	581557,97	13,7	11,5
utd1003	U.T. Delfiaweg 1001-1005	230537,21	581531,20	13,2	11,4
utd1006	U.T. Delfiaweg 1006-1007	230448,52	581526,29	13,0	11,5
utd1010	U.T. Delfiaweg 1008-1011	230330,19	581520,84	12,9	11,4
vl010	Verzetsstrijderslaan 10-5	232761,30	580620,27	20,1	14,8
vl052	Verzetsstrijderslaan 52-9	232748,44	580658,80	20,1	14,8
vl094	Verzetsstrijderslaan 94-1	232735,95	580695,93	20,1	14,8
vl136	Verzetsstrijderslaan 136-	232722,96	580734,43	20,3	14,8
vl178	Verzetsstrijderslaan 178-	232710,20	580772,09	21,0	14,8
vl220	Verzetsstrijderslaan 220	232692,34	580894,69	19,7	14,8
vs002	Veldspaatstraat vd 01-03	231098,26	582595,16	15,2	13,9
vs116	Veldspaatstraat 116-368 6	230824,46	582571,78	12,5	11,0
vs116	Veldspaatstraat 116-368 6	230820,54	582582,47	12,8	11,0
wrs02	W. Reindersstraat 1-5 (5)	230196,58	580047,33	14,2	11,0
wvs01	W. Valkstraat 1 (1)	230243,66	580086,04	13,7	11,0
wvs02	W. Valkstraat 2 (1)	230231,52	580111,30	13,5	11,0
wvs49	W. Valkstraat 49 (1)	230442,01	580148,54	13,6	11,0
ww07	Westerwoldelaan 5-7 (3)	231162,48	580225,54	13,4	12,0
ww10	Westerwoldelaan 8-13 (6)	231099,10	580198,36	13,4	12,0
zh18	Zilverhof 11-18 (8)	231297,68	582107,20	15,0	13,9
zl06	Zandsteenlaan 6-8a (4)	231220,16	582128,07	15,0	13,9
zl09	Zandsteenlaan 9-15 (4)	231199,78	582091,94	14,9	13,9
zl10	Zandsteenlaan 10 (1)	231221,84	582056,04	15,0	13,9
zl41	Zilverlaan 41 (1)	231681,25	582338,81	16,1	13,9
zs02	Zwinglistraat 1 en 2 (2)	229341,66	583211,82	11,2	10,0
zw076	Zuiderweg 74-78 (7)	230393,07	579926,25	17,3	14,4
zw118	Zuiderweg 82 en 118 (2)	230504,63	579979,82	16,7	14,4
zw525	Zuiderweg 525 (7)	230401,56	579897,31	17,5	14,4

Rapport: Resultatentabel
Model: 2030_hoog
Resultaten voor model: 2030_hoog
Stof: NO2 - Stikstofdioxide
Referentiejaar: 2020

Naam	NO2 Bronbijdrage [µg/m³]	NO2 # Overschrijdingen uur limiet [-]
sl418	1,9	0
sl426	1,8	0
sl427	1,8	0
sl468	1,8	0
sl468	1,8	0
sl468	1,8	0
sl468	2,0	0
sl468	2,0	0
sl468	2,0	0
sl480	1,8	0
sl482	1,8	0
sl482	1,8	0
sl482	1,8	0
sl500	2,1	0
sl500	2,1	0
sl544	2,1	0
sl544	2,1	0
sl600	2,1	0
sl600	2,1	0
sl632	2,1	0
sl632	2,1	0
sl676	2,1	0
sl676	2,1	0
ts02	1,2	0
tss19	3,5	0
utd0005	2,3	0
utd1003	1,8	0
utd1006	1,5	0
utd1010	1,5	0
vl010	5,3	0
vl052	5,3	0
vl094	5,3	0
vl136	5,5	0
vl178	6,2	0
vl220	4,9	0
vs002	1,3	0
vs116	1,5	0
vs116	1,8	0
wrs02	3,2	0
wvs01	2,7	0
wvs02	2,5	0
wvs49	2,6	0
ww07	1,5	0
ww10	1,5	0
zh18	1,1	0
zl06	1,1	0
zl09	1,0	0
zl10	1,1	0
zl41	2,2	0
zs02	1,2	0
zw076	2,9	0
zw118	2,3	0
zw525	3,1	0

Rapport: Resultatentabel
Model: 2030_hoog
Resultaten voor model: 2030_hoog
Stof: PM10 - Fijnstof
Zeezoutcorrectie: Nee
Referentiejaar: 2020

Naam	Omschrijving	X coördinaat	Y coördinaat	PM10 Concentratie [µg/m³]	PM10 Achtergrond [µg/m³]
ahl29	A. Hahnlaan 1-51 (19)	229469,16	580262,43	14,7	14,2
al02	Arduinlaan 2 vd 00-03 (5)	231237,77	582175,91	14,6	14,5
ams16	Anselmusstraat 11 en 16 (	229321,62	583805,25	14,1	14,1
aos105	A. van Ostadestraat 105-2	232105,05	581815,51	15,1	14,9
aos207	A. van Ostadestraat 207-2	232057,00	581906,44	15,2	14,9
aos25	A. van Ostadestraat 25-47	232180,42	581665,78	15,1	14,9
ar37	A. de Ruyterlaan 37 (1)	232487,51	581086,36	15,4	14,9
ar39	A. de Ruyterlaan 39 (1)	232532,06	581071,27	15,4	14,9
as02	Augustinusstraat 1 en 2 (	229340,51	583756,01	14,2	14,1
aw50	Aweg 44-51c (19)	232706,21	581529,51	15,4	14,9
bhs02	Bonhoefferstraat 1 en 2 (	229336,29	583667,31	14,2	14,1
bs31	Briljantstraat 01 en 31 (	231200,21	583423,49	14,7	14,5
bs47	Barnsteeenstraat 47 (1)	231048,13	582885,39	14,7	14,5
bs50	Barnsteeenstraat 50 (1)	231035,43	582841,49	14,7	14,5
dc02	De Cockstraat 1 en 2 (2)	229336,00	583595,42	14,2	14,1
dh02	De Held 2 (1)	230209,24	582407,57	14,2	14,1
dh04	De Held 4 (1)	230213,69	582529,97	14,2	14,1
dh31	De Held 1-59 (30)	230248,50	582613,04	14,2	14,0
dh61	De Held 61-129 vd 01-03 (	230277,33	582868,74	14,2	14,1
dh61	De Held 61-129 vd 04-07 (	230277,33	582868,74	14,2	14,1
dk74	De Kring 74a-76 (3)	230746,88	579988,85	14,3	14,1
dk86	De Kring 76b-170 (12)	230778,00	580068,83	14,2	14,0
dl014	Diamantlaan 14 (1)	231278,15	581802,93	14,1	14,0
dl016	Diamantlaan 16 (1)	231261,91	581872,59	14,1	14,0
dl022	Diamantlaan 22-56 vd 01-0	231216,08	582243,32	14,6	14,5
dl027	Diamantlaan 27 (1)	231291,41	582215,71	14,6	14,5
dl049	Diamantlaan 49-143 vd 04-	231157,49	582581,81	14,6	14,5
dl049	Diamantlaan 49-143 vd 09-	231157,49	582581,81	14,6	14,5
dl049	Diamantlaan 49-143 vd 01-	231157,49	582581,81	14,6	14,5
dl096	Diamantlaan 96-166 vd 01-	231124,60	582526,67	14,6	14,5
dl151	Diamantlaan 151-161 (6)	231063,93	582832,81	14,7	14,5
dl163	Diamantlaan 163 (1)	231044,79	582910,18	14,7	14,5
dl172	Diamantlaan 172-182 (6)	231056,63	582771,69	14,7	14,5
dl175	Diamantlaan 175-175ad (5)	231013,53	582987,99	14,7	14,5
dl184	Diamantlaan 184-254 vd 01	231012,86	582914,43	14,7	14,5
dl256	Diamantlaan 256-264 (5)	230969,91	583037,01	14,4	14,3
dl45	Diamantlaan 45 vd 01-04 (	231238,95	582640,05	14,6	14,5
dr73	D. Ruynemanlaan 73 (1)	230352,32	580361,42	14,2	14,0
drl08	Drentselaan 8 en 9 (2)	231279,72	580291,36	14,4	14,1
drl21	Drentselaan 21 en 22 (2)	231336,00	580311,82	14,4	14,1
drl34	Drentselaan 34 en 35 (2)	231387,54	580332,27	14,4	14,1
drl43	Drentselaan 43 (1)	231442,79	580340,77	14,3	14,1
ds02	Dolomietsraat 2 (1)	231195,05	582311,66	14,6	14,5
es02	Eckhartstraat 1 en 2 (2)	229328,78	583365,27	14,2	14,1
ess39	Eerste Spoorstraat 39 en	232030,52	581950,01	15,2	14,9
ew1007	Energieweg 1003-1011 (4)	232063,58	581297,44	15,3	14,9
ew1015	Energieweg 1013-1017 (3)	231471,84	581339,14	14,2	14,0
ew1021	Energieweg 1019-1023 (3)	231407,74	581404,08	14,2	14,0
ew1027	Energieweg 1025-1029 (3)	231345,82	581451,07	14,2	14,0
fw143	Friesestraatweg 143 vd 04	231930,91	582329,98	15,2	14,5
fw143	Friesestraatweg 143 vd 00	231930,91	582329,98	15,2	14,5
fw181	Friesestraatweg 181 noord	231789,53	582541,99	15,2	14,5
fw181	Friesestraatweg 181 noord	231789,53	582541,99	15,2	14,5
fw181	Friesestraatweg 181 noord	231789,53	582541,99	15,2	14,5
fw181	Friesestraatweg 181 zuid	231817,59	582499,42	15,2	14,5
fw181	Friesestraatweg 181 zuid	231817,59	582499,42	15,2	14,5
fw181	Friesestraatweg 181 zuid	231817,59	582499,42	15,2	14,5
fw197	Friesestraatweg 185-201 4	231682,09	582735,75	15,1	14,5
fw205	Friesestraatweg 205-209-3	231536,96	583038,76	15,1	14,5
fw213	Friesestraatweg 213a-c vd	231440,16	583240,38	15,0	14,5
fw418	Friesestraatweg 418-418a	231203,42	583561,58	14,9	14,5
gh37	Groenhof 1-65 (13)	229358,01	582510,49	14,4	14,2
gl033	Goudlaan 33-283 vd 04-06	231542,77	582742,10	14,7	14,5
gl033	Goudlaan 33-283 vd 01-03	231542,77	582742,10	14,7	14,5
gl033	Goudlaan 33-283 vd 07-09	231542,77	582742,10	14,7	14,5
gl278	Goudlaan 272-286 (8)	231188,62	583465,62	14,7	14,5
gl289	Goudlaan 289d-e (2)	231456,81	582916,63	14,7	14,5
gl289	Goudlaan 289 (1)	231491,99	582857,53	14,8	14,5
gl301	Goudlaan 301-551 vd 01-03	231425,97	583063,09	14,8	14,5

Rapport: Resultatentabel
Model: 2030_hoog
Resultaten voor model: 2030_hoog
Stof: PM10 - Fijnstof
Zeezoutcorrectie: Nee
Referentiejaar: 2020

Naam	PM10 Bronbijdrage [µg/m³]	PM10 # Overschrijdingen 24 uur limiet [-]
ahl29	0,4	6
al02	0,1	6
ams16	0,1	6
aos105	0,2	6
aos207	0,3	6
aos25	0,2	6
ar37	0,6	6
ar39	0,5	6
as02	0,1	6
aw50	0,5	6
bhs02	0,1	6
bs31	0,2	6
bs47	0,2	6
bs50	0,2	6
dc02	0,1	6
dh02	0,2	6
dh04	0,2	6
dh31	0,2	6
dh61	0,1	6
dh61	0,1	6
dk74	0,2	6
dk86	0,2	6
dl014	0,1	6
dl016	0,1	6
dl022	0,1	6
dl027	0,2	6
dl049	0,2	6
dl049	0,2	6
dl049	0,2	6
dl096	0,1	6
dl151	0,2	6
dl163	0,2	6
dl172	0,2	6
dl175	0,2	6
dl184	0,2	6
dl256	0,2	6
dl45	0,1	6
dr73	0,2	6
drl08	0,3	6
drl21	0,3	6
drl34	0,3	6
drl43	0,2	6
ds02	0,1	6
es02	0,1	6
ess39	0,4	6
ew1007	0,5	6
ew1015	0,2	6
ew1021	0,2	6
ew1027	0,2	6
fw143	0,7	6
fw143	0,7	6
fw181	0,7	6
fw181	0,7	6
fw181	0,7	6
fw181	0,7	6
fw181	0,7	6
fw181	0,7	6
fw197	0,7	6
fw205	0,6	6
fw213	0,5	6
fw418	0,4	6
gh37	0,1	6
gl033	0,2	6
gl033	0,2	6
gl033	0,2	6
gl278	0,2	6
gl289	0,2	6
gl289	0,3	6
gl301	0,3	6

Rapport: Resultatentabel
Model: 2030_hoog
Resultaten voor model: 2030_hoog
Stof: PM10 - Fijnstof
Zeezoutcorrectie: Nee
Referentiejaar: 2020

Naam	Omschrijving	X coördinaat	Y coördinaat	PM10 Concentratie [µg/m³]	PM10 Achtergrond [µg/m³]
gl301	Goudlaan 301-551 vd 07-09	231425,97	583063,09	14,8	14,5
gl301	Goudlaan 301-551 vd 04-06	231425,97	583063,09	14,8	14,5
gl563	Goudlaan 563-813 vd 01-03	231293,48	583326,43	14,8	14,5
gl563	Goudlaan 563-813 vd 07-09	231293,48	583326,43	14,8	14,5
gl563	Goudlaan 563-813 vd 04-06	231293,48	583326,43	14,8	14,5
gms28	G. Martensstraat 28 (1)	229998,31	580007,52	14,8	14,2
hal32	H. Lodeizenstraat 31 en 3	230213,06	582495,21	14,2	14,0
hd0017	Hoendiep 17-29a (18)	232550,39	581528,04	15,3	14,9
hd0031	Hoendiep 31-45a (16)	232497,21	581505,97	15,3	14,9
hd0047	Hoendiep 47-49a (4)	232469,45	581491,56	15,3	14,9
hd0051	Hoendiep 51-51c (4)	232455,50	581484,71	15,3	14,9
hd0053	Hoendiep 53-59a (9)	232411,96	581466,68	15,4	14,9
hd0061	Hoendiep 61-81a (31)	232363,00	581449,69	15,4	14,9
hd0083	Hoendiep 83-89 (4)	232318,17	581429,01	15,4	14,9
hd0091	Hoendiep 91 (1)	232303,40	581420,76	15,4	14,9
hd0095	Hoendiep 95-95s vd 00-03	232249,60	581403,03	15,5	14,9
hd0108	Hoendiep 108-111 (4)	231167,74	581531,00	14,2	14,0
hd0136	Hoendiep 135-138 (4)	231126,09	581534,49	14,2	14,0
hd0140	Hoendiep 140-142 (3)	231078,34	581538,87	14,2	14,0
hd0147	Hoendiep 143-147 (5)	230959,38	581544,77	14,2	13,9
hd0151	Hoendiep 151 (1)	230730,32	581546,77	14,2	14,0
hd0154	Hoendiep 154-155 (2)	230310,94	581683,97	14,1	14,0
hd0156	Hoendiep 156-156c (4)	230231,32	581727,24	14,2	14,0
hd0158	Hoendiep 158 (1)	230100,25	581668,82	14,1	14,0
hd0175	Hoendiep 175-177 (4)	229815,85	581692,69	14,7	14,6
hd0210	Hoendiep 210-212 (3)	229375,31	581635,04	14,8	14,6
hd0214	Hoendiep 214 (2)	229362,66	581630,90	14,7	14,6
hd1011	Hoendiep 1001-1013 (6)	232660,97	581517,30	15,3	14,9
hd1021	Hoendiep 1015-1029 (9)	232558,44	581495,15	15,3	14,9
hd1035	Hoendiep 1030-1043 (8)	232358,94	581411,26	15,4	14,9
hd1049	Hoendiep 1045-1053 (3)	232240,50	581366,13	15,4	14,9
hl01	Hunsingolaan 1a (1)	231205,99	580251,69	14,3	14,1
hls01	H. Leemhuisstraat 1 (1)	230201,03	580176,14	14,3	14,0
hs56	Van Heemskerckstraat 56 (	232350,84	581192,60	15,3	14,9
hv04	H. de Vriesstraat 2-5 (4)	230095,91	580036,24	14,4	14,0
hv07	H. de Vriesstraat 6-9 (4)	230084,53	580008,60	14,5	14,0
hv10	H. de Vriesstraat 10-13 (	230050,74	579990,76	14,6	14,1
jas02	J. Schorerstraat 1 en 2 (	230216,67	582612,59	14,2	14,1
jas79	J. Schorerstraat 79 en 82	230223,00	582766,28	14,2	14,0
jd033	J. Dijkstralaan 25-39 (8)	230347,08	580126,34	14,3	14,0
jd036	J. Dijkstralaan 36 (1)	230413,35	580134,08	14,4	14,0
jd085	J. Dijkstralaan 85 (1)	230292,17	580371,97	14,2	14,0
jf046	J. Faberlaan 46 (1)	230215,94	580145,21	14,3	14,0
jf053	J. Faberlaan 45-57 (9)	230141,76	580235,76	14,2	14,0
jf071	J. Faberlaan 63-81 (10)	230164,68	580188,19	14,3	14,0
jf093	J. Faberlaan 83-99 (9)	230193,96	580127,39	14,3	14,0
jf111	J. Faberlaan 101-119 (10)	230216,07	580081,51	14,4	14,0
jh16	J. I. de Haanstraat 2-32	230138,25	582374,47	14,2	14,0
jh96	J. I. de Haanstraat 96 (1	230214,82	582561,99	14,2	14,1
jrs73	J. van Ruysdaelstraat 73	232123,52	581546,05	15,3	14,9
jrs97	J. van Ruysdaelstraat 85	232160,16	581492,09	15,2	14,9
js60	Jadestraat 44 en 60 (2)	231076,90	582792,55	14,7	14,5
jz02	J. van Zwedenlaan 2 (1)	230512,99	580237,88	14,2	14,0
jz09	J. van Zwedenlaan 3a-11 (	230425,47	580098,16	14,4	14,0
jzs23	J. van der Zeestraat 1-37	229870,68	580068,38	14,7	14,2
kd16	Kliefdiep 2-28 (14)	230117,77	582319,90	14,2	14,1
kes021	Kerkstraat 9-45 (21)	229380,38	581748,96	14,8	14,6
kes034	Kerkstraat 2-40 (13)	229367,72	581694,65	14,8	14,6
kes049	Kerkstraat 47-53 (4)	229382,48	581886,74	14,8	14,6
kes054	Kerkstraat 46-80 (24)	229362,75	581794,52	14,8	14,6
kes117	Kerkstraat 65-153 (40)	229358,90	582192,01	14,4	14,2
kes148	Kerkstraat 80c-188 (59)	229336,16	582278,71	14,4	14,2
kes163	Kerkstraat 157-167 (8)	229341,75	582640,90	14,4	14,2
kes192	Kerkstraat 190-194 (3)	229303,59	582800,87	14,4	14,2
kl184	Kornalijnlaan 194-204 vd	230986,96	582980,52	14,2	14,1
ks04	Koperstraat 4 (1)	231288,56	582245,73	14,6	14,5
ks23	Kobaltstraat 23 (1)	231654,35	582330,11	14,7	14,5
kw57	Koeriersterweg 57-71 vd 0	232762,47	580922,10	14,3	14,0
ls02	Lutherstraat 1 en 2 (2)	229332,39	583293,18	14,2	14,1

Rapport: Resultatentabel
Model: 2030_hoog
Resultaten voor model: 2030_hoog
Stof: PM10 - Fijnstof
Zeezoutcorrectie: Nee
Referentiejaar: 2020

Naam	PM10 Bronbijdrage [µg/m³]	PM10 # Overschrijdingen 24 uur limiet [-]
gl301	0,3	6
gl301	0,3	6
gl563	0,3	6
gl563	0,3	6
gl563	0,3	6
gms28	0,5	6
hal32	0,2	6
hd0017	0,4	6
hd0031	0,4	6
hd0047	0,4	6
hd0051	0,5	6
hd0053	0,5	6
hd0061	0,5	6
hd0083	0,5	6
hd0091	0,6	6
hd0095	0,6	6
hd0108	0,2	6
hd0136	0,2	6
hd0140	0,2	6
hd0147	0,2	6
hd0151	0,2	6
hd0154	0,2	6
hd0156	0,2	6
hd0158	0,2	6
hd0175	0,1	6
hd0210	0,2	6
hd0214	0,2	6
hd1011	0,4	6
hd1021	0,4	6
hd1035	0,5	6
hd1049	0,6	6
hl01	0,2	6
hls01	0,2	6
hs56	0,4	6
hv04	0,4	6
hv07	0,5	6
hv10	0,6	6
jas02	0,2	6
jas79	0,2	6
jd033	0,3	6
jd036	0,3	6
jd085	0,2	6
jf046	0,3	6
jf053	0,2	6
jf071	0,2	6
jf093	0,3	6
jf111	0,3	6
jh16	0,1	6
jh96	0,2	6
jrs73	0,4	6
jrs97	0,4	6
js60	0,2	6
jz02	0,2	6
jz09	0,4	6
jzs23	0,5	6
kd16	0,1	6
kes021	0,2	6
kes034	0,2	6
kes049	0,2	6
kes054	0,2	6
kes117	0,2	6
kes148	0,2	6
kes163	0,2	6
kes192	0,2	6
kl184	0,2	6
ks04	0,2	6
ks23	0,2	6
kw57	0,3	6
ls02	0,1	6

Rapport: Resultatentabel
Model: 2030_hoog
Resultaten voor model: 2030_hoog
Stof: PM10 - Fijnstof
Zeezoutcorrectie: Nee
Referentiejaar: 2020

Naam	Omschrijving	X coördinaat	Y coördinaat	PM10 Concentratie [µg/m³]	PM10 Achtergrond [µg/m³]
lw01	Leegeweg 1-1 48 (9)	230114,46	582922,55	14,2	14,1
lw04a	Leegeweg 4 - 4 2 (5)	230195,20	582919,33	14,2	14,1
lw04b	Leegeweg 4 6 en 4 4 (2)	230218,88	582893,45	14,2	14,1
lw11	Leegeweg 3-15 (15)	229375,55	582798,41	14,4	14,2
lw16	Leegeweg 8-34 (13)	229308,31	582875,68	14,4	14,2
lw29	Leegeweg 17-39 (13)	229333,24	582938,64	14,4	14,2
mgs02	Magnusstraat 1 en 2 (2)	229331,69	583514,10	14,2	14,1
ml001	Metaallaan 1-251 vd 04-06	231731,23	582458,68	14,8	14,5
ml001	Metaallaan 1-251 vd 07-09	231731,23	582458,68	14,8	14,5
ml001	Metaallaan 1-251 vd 01-03	231731,23	582458,68	14,8	14,5
ml004	Metaallaan 4-18 (8)	231723,21	582355,99	14,8	14,5
ml020	Metaallaan 20-34 (8)	231604,06	582317,55	14,7	14,5
ml042	Metaallaan 36-50 (8)	231488,83	582280,46	14,7	14,5
ml255	Metaallaan 255 (1)	231633,39	582356,69	14,7	14,5
ml261	Metaallaan 261-271 (6)	231545,37	582327,77	14,7	14,5
ml273	Metaallaan 273-283 (6)	231458,07	582299,62	14,6	14,5
ml285	Metaallaan 285-295 (6)	231367,85	582270,66	14,6	14,5
ms24	Mangaanstraat 24 (1)	231367,00	582236,67	14,6	14,5
ne39	N. Engelschmanstraat 39 e	230219,60	582680,11	14,2	14,1
nw01	Noodweg 1a en 1b (2)	229331,92	583102,17	14,3	14,1
nw04	Noodweg 2-6 (5)	229280,31	583321,08	14,2	14,1
os16	Opaalstraat 16 (1)	231044,77	582812,62	14,7	14,5
pps23	P. Potterstraat 23 (1)	232175,71	581462,46	15,3	14,9
pps72	P. Potterstraat 72-196 vd	232211,05	581424,38	15,3	14,9
pps72	P. Potterstraat 72-196 vd	232211,05	581424,38	15,3	14,9
ps13	Porfierstraat 13 (1)	231205,40	582286,70	14,6	14,5
ps24	Protonstraat 24a (1)	231488,31	581714,42	14,1	14,0
pw011	Peizerweg 1-19a (21)	232996,51	581235,91	15,1	14,9
pw012	Peizerweg 2-22a (22)	232991,88	581203,24	15,1	14,9
pw029	Peizerweg 21-37 (40)	232903,68	581200,72	15,2	14,9
pw030	Peizerweg 24-34 (14)	232938,58	581182,83	15,1	14,9
pw046	Peizerweg 36-56a (31)	232891,89	581163,45	15,1	14,9
pw049	Peizerweg 39-57 (30)	232807,76	581160,95	15,2	14,9
pw068	Peizerweg 68 vd 01-03 (3)	232774,53	581114,58	15,2	14,9
pw068	Peizerweg 68 vd 04-07 (4)	232774,53	581114,58	15,2	14,9
pw068	Peizerweg 68 vd 08-10 (3)	232774,53	581114,58	15,2	14,9
pw070	Peizerweg 70 21-27 vd 01-	232680,73	581075,30	15,3	14,9
pw070	Peizerweg 70-70 11 vd 01-	232742,02	581100,89	15,2	14,9
pw070	Peizerweg 70 12-20 vd 01-	232711,49	581088,06	15,2	14,9
pw071	Peizerweg 59-85 (43)	232692,52	581118,01	15,2	14,9
pw099	Peizerweg 99a-b (2)	231706,98	580720,96	14,4	14,1
pw136	Peizerweg 136a (1)	231906,74	580757,83	14,5	14,1
pw144	Peizerweg 144-144 1 (2)	231775,36	580698,61	14,4	14,1
pw150	Peizerweg 150-154 2 (3)	231654,77	580646,09	14,4	14,1
pw160	Peizerweg 160 (1)	231463,77	580365,09	14,4	14,1
pw164	Peizerweg 164a (1)	230993,34	580151,86	14,2	14,0
pw166	Peizerweg 166-1-10 (10)	230932,47	580139,33	14,2	14,0
pw172	Peizerweg 172 (1)	230590,41	579983,96	14,3	14,1
pw178	Peizerweg 178 (1)	230564,81	579933,95	14,3	14,1
pw214	Peizerweg 203-229 (27)	230720,15	580085,66	14,2	14,0
pw241	Peizerweg 230-245 (16)	230888,51	580163,60	14,2	14,0
pw254	Peizerweg 246-260 (15)	230978,25	580194,17	14,2	14,0
pw261	Peizerweg 261a (1)	231186,54	580287,31	14,3	14,1
pw261	Peizerweg 261 1 (1)	231203,95	580295,45	14,3	14,1
pw261	Peizerweg 261b (1)	231144,85	580273,07	14,3	14,1
pw261	Peizerweg 261 (1)	231108,19	580236,95	14,3	14,1
pw262	Peizerweg 262 (1)	231321,18	580353,81	14,4	14,1
pw268	Peizerweg 264-273 (11)	231436,00	580396,46	14,4	14,1
pw277	Peizerweg 274-280 (7)	231513,79	580465,41	14,3	14,1
pw284	Peizerweg 281-288 (7)	231516,96	580549,47	14,3	14,1
pw290	Peizerweg 290-297 (8)	231495,92	580645,57	14,3	14,1
rb27	Het Roege Bos 1-53 (9)	230435,18	582365,25	14,3	14,1
sl025	Siersteenlaan 1-59 vd 00-	231357,25	582804,66	14,7	14,5
sl085	Siersteenlaan 61-119 vd 0	231243,98	582768,06	14,7	14,5
sl145	Siersteenlaan 121-179 vd	231130,68	582731,48	14,7	14,5
sl217	Siersteenlaan 217-287 9 v	231025,35	582697,55	14,7	14,5
sl289	Siersteenlaan 289-359 9 v	230907,81	582659,72	14,3	14,0
sl361	Siersteenlaan 361-373b we	230794,02	582623,12	14,3	14,0
sl361	Siersteenlaan 361-373b oo	230811,12	582628,76	14,3	14,1

Rapport: Resultatentabel
Model: 2030_hoog
Resultaten voor model: 2030_hoog
Stof: PM10 - Fijnstof
Zeezoutcorrectie: Nee
Referentiejaar: 2020

Naam	PM10 Bronbijdrage [µg/m³]	PM10 # Overschrijdingen 24 uur limiet [-]
lw01	0,1	6
lw04a	0,2	6
lw04b	0,1	6
lw11	0,1	6
lw16	0,2	6
lw29	0,2	6
mgs02	0,1	6
ml001	0,3	6
ml001	0,3	6
ml001	0,3	6
ml004	0,3	6
ml020	0,2	6
ml042	0,2	6
ml255	0,2	6
ml261	0,2	6
ml273	0,2	6
ml285	0,2	6
ms24	0,2	6
ne39	0,2	6
nw01	0,2	6
nw04	0,1	6
os16	0,2	6
pps23	0,4	6
pps72	0,4	6
pps72	0,4	6
ps13	0,1	6
ps24	0,2	6
pw011	0,2	6
pw012	0,2	6
pw029	0,3	6
pw030	0,3	6
pw046	0,3	6
pw049	0,3	6
pw068	0,3	6
pw068	0,3	6
pw068	0,3	6
pw070	0,4	6
pw070	0,4	6
pw070	0,4	6
pw071	0,4	6
pw099	0,3	6
pw136	0,4	6
pw144	0,3	6
pw150	0,3	6
pw160	0,3	6
pw164	0,2	6
pw166	0,2	6
pw172	0,2	6
pw178	0,3	6
pw214	0,2	6
pw241	0,2	6
pw254	0,2	6
pw261	0,2	6
pw261	0,2	6
pw261	0,2	6
pw261	0,2	6
pw262	0,3	6
pw268	0,3	6
pw277	0,2	6
pw284	0,2	6
pw290	0,2	6
rb27	0,3	6
sl025	0,2	6
sl085	0,2	6
sl145	0,2	6
sl217	0,2	6
sl289	0,2	6
sl361	0,2	6
sl361	0,2	6

Rapport: Resultatentabel
Model: 2030_hoog
Resultaten voor model: 2030_hoog
Stof: PM10 - Fijnstof
Zeezoutcorrectie: Nee
Referentiejaar: 2020

Naam	Omschrijving	X coördinaat	Y coördinaat	PM10 Concentratie [µg/m³]	PM10 Achtergrond [µg/m³]
sl401	Siersteenlaan 379-419 (21	230613,07	582507,27	14,3	14,1
sl418	Siersteenlaan 418-422 vd	231372,43	582753,72	14,7	14,5
sl418	Siersteenlaan 418-422 vd	231372,43	582753,72	14,7	14,5
sl418	Siersteenlaan 418-422 vd	231372,43	582753,72	14,7	14,5
sl426	Siersteenlaan 426-430 vd	231297,58	582731,32	14,7	14,5
sl427	Siersteenlaan 421-435 (8)	230257,13	582369,27	14,3	14,0
sl468	Siersteenlaan 468 oost vd	231153,76	582685,67	14,7	14,5
sl468	Siersteenlaan 468 oost vd	231153,76	582685,67	14,7	14,5
sl468	Siersteenlaan 468 oost vd	231153,76	582685,67	14,7	14,5
sl468	Siersteenlaan 468 west vd	231116,05	582661,33	14,7	14,5
sl468	Siersteenlaan 468 west vd	231116,05	582661,33	14,7	14,5
sl468	Siersteenlaan 468 west vd	231116,05	582661,33	14,7	14,5
sl480	Sierstaanlaan 480-480 1 (	230978,29	582631,19	14,2	14,1
sl482	Siersteenlaan 482-484 vd	230883,22	582601,98	14,2	14,1
sl482	Siersteenlaan 482-484 vd	230883,22	582601,98	14,2	14,1
sl482	Goudlaan 482-484 vd 10-15	230883,22	582601,98	14,2	14,1
sl500	Siersteenlaan 500-542 vd	230619,17	582445,79	14,3	14,1
sl500	Siersteenlaan 500-542 vd	230619,17	582445,79	14,3	14,1
sl544	Siersteenlaan 544-586 vd	230573,79	582399,82	14,3	14,1
sl544	Siersteenlaan 544-586 vd	230573,79	582399,82	14,3	14,1
sl600	Siersteenlaan 600-630 vd	230520,65	582362,37	14,3	14,1
sl600	Siersteenlaan 600-630 vd	230520,65	582362,37	14,3	14,1
sl632	Siersteenlaan 632-674 vd	230462,34	582335,02	14,3	14,1
sl632	Siersteenlaan 632-674 vd	230462,34	582335,02	14,3	14,1
sl676	Siersteenlaan 676-718 vd	230399,33	582318,13	14,3	14,1
sl676	Siersteenlaan 676-718 vd	230399,33	582318,13	14,3	14,1
ts02	Travertijnstraat 2 (1)	231242,90	581958,96	14,1	14,0
tss19	Tweede Spoorstraat 1-29 (	232047,95	582004,02	15,0	14,6
utd0005	U.T. Delfiaweg 5 (1)	230222,12	581557,97	14,2	14,0
utd1003	U.T. Delfiaweg 1001-1005	230537,21	581531,20	14,1	14,0
utd1006	U.T. Delfiaweg 1006-1007	230448,52	581526,29	14,1	14,0
utd1010	U.T. Delfiaweg 1008-1011	230330,19	581520,84	14,1	14,0
vl010	Verzetsstrijderslaan 10-5	232761,30	580620,27	14,5	14,0
vl052	Verzetsstrijderslaan 52-9	232748,44	580658,80	14,5	14,0
vl094	Verzetsstrijderslaan 94-1	232735,95	580695,93	14,5	14,0
vl136	Verzetsstrijderslaan 136-	232722,96	580734,43	14,6	14,0
vl178	Verzetsstrijderslaan 178-	232710,20	580772,09	14,6	14,0
vl220	Verzetsstrijderslaan 220	232692,34	580894,69	14,5	14,0
vs002	Veldspaatstraat vd 01-03	231098,26	582595,16	14,6	14,5
vs116	Veldspaatstraat 116-368 6	230824,46	582571,78	14,2	14,1
vs116	Veldspaatstraat 116-368 6	230820,54	582582,47	14,2	14,1
wrs02	W. Reindersstraat 1-5 (5)	230196,58	580047,33	14,4	14,0
wvs01	W. Valkstraat 1 (1)	230243,66	580086,04	14,4	14,0
wvs02	W. Valkstraat 2 (1)	230231,52	580111,30	14,3	14,0
wvs49	W. Valkstraat 49 (1)	230442,01	580148,54	14,3	14,0
ww07	Westerwoldelaan 5-7 (3)	231162,48	580225,54	14,3	14,1
ww10	Westerwoldelaan 8-13 (6)	231099,10	580198,36	14,3	14,1
zh18	Zilverhof 11-18 (8)	231297,68	582107,20	14,6	14,5
zl06	Zandsteenlaan 6-8a (4)	231220,16	582128,07	14,6	14,5
zl09	Zandsteenlaan 9-15 (4)	231199,78	582091,94	14,6	14,5
zl10	Zandsteenlaan 10 (1)	231221,84	582056,04	14,6	14,5
zl41	Zilverlaan 41 (1)	231681,25	582338,81	14,7	14,5
zs02	Zwinglistraat 1 en 2 (2)	229341,66	583211,82	14,2	14,1
zw076	Zuiderweg 74-78 (7)	230393,07	579926,25	14,4	14,1
zw118	Zuiderweg 82 en 118 (2)	230504,63	579979,82	14,3	14,1
zw525	Zuiderweg 525 (7)	230401,56	579897,31	14,4	14,1

Rapport: Resultatentabel
Model: 2030_hoog
Resultaten voor model: 2030_hoog
Stof: PM10 - Fijnstof
Zeezoutcorrectie: Nee
Referentiejaar: 2020

Naam	PM10 Bronbijdrage [µg/m³]	PM10 # Overschrijdingen 24 uur limiet [-]
sl401	0,2	6
sl418	0,2	6
sl418	0,2	6
sl418	0,2	6
sl426	0,2	6
sl427	0,2	6
sl468	0,2	6
sl468	0,2	6
sl468	0,2	6
sl468	0,2	6
sl468	0,2	6
sl468	0,2	6
sl480	0,2	6
sl482	0,2	6
sl482	0,2	6
sl482	0,2	6
sl500	0,2	6
sl500	0,2	6
sl544	0,2	6
sl544	0,2	6
sl600	0,2	6
sl600	0,2	6
sl632	0,2	6
sl632	0,2	6
sl676	0,2	6
sl676	0,2	6
ts02	0,1	6
tss19	0,3	6
utd0005	0,2	6
utd1003	0,2	6
utd1006	0,1	6
utd1010	0,1	6
vl010	0,5	6
vl052	0,5	6
vl094	0,5	6
vl136	0,5	6
vl178	0,6	6
vl220	0,5	6
vs002	0,1	6
vs116	0,2	6
vs116	0,2	6
wrs02	0,4	6
wvs01	0,3	6
wvs02	0,3	6
wvs49	0,3	6
ww07	0,2	6
ww10	0,2	6
zh18	0,1	6
zl06	0,1	6
zl09	0,1	6
zl10	0,1	6
zl41	0,2	6
zs02	0,1	6
zw076	0,3	6
zw118	0,3	6
zw525	0,4	6

Rapport: Resultatentabel
Model: 2030_hoog
Resultaten voor model: 2030_hoog
Stof: PM2.5 - Zeer fijnstof
Referentiejaar: 2020

Naam	Omschrijving	X coördinaat	Y coördinaat	PM2.5 Concentratie [µg/m³]	PM2.5 Achtergrond [µg/m³]
ahl29	A. Hahnlaan 1-51 (19)	229469,16	580262,43	7,8	7,7
al02	Arduinlaan 2 vd 00-03 (5)	231237,77	582175,91	7,9	7,8
ams16	Anselmusstraat 11 en 16 (	229321,62	583805,25	7,6	7,6
aos105	A. van Ostadestraat 105-2	232105,05	581815,51	8,3	8,2
aos207	A. van Ostadestraat 207-2	232057,00	581906,44	8,3	8,2
aos25	A. van Ostadestraat 25-47	232180,42	581665,78	8,3	8,2
ar37	A. de Ruyterlaan 37 (1)	232487,51	581086,36	8,4	8,2
ar39	A. de Ruyterlaan 39 (1)	232532,06	581071,27	8,4	8,2
as02	Augustinusstraat 1 en 2 (	229340,51	583756,01	7,6	7,6
aw50	Aweg 44-51c (19)	232706,21	581529,51	8,3	8,2
bhs02	Bonhoefferstraat 1 en 2 (	229336,29	583667,31	7,6	7,6
bs31	Briljantstraat 01 en 31 (	231200,21	583423,49	7,9	7,8
bs47	Barnsteeenstraat 47 (1)	231048,13	582885,39	7,9	7,8
bs50	Barnsteeenstraat 50 (1)	231035,43	582841,49	7,9	7,8
dc02	De Cockstraat 1 en 2 (2)	229336,00	583595,42	7,6	7,6
dh02	De Held 2 (1)	230209,24	582407,57	7,6	7,6
dh04	De Held 4 (1)	230213,69	582529,97	7,6	7,6
dh31	De Held 1-59 (30)	230248,50	582613,04	7,6	7,6
dh61	De Held 61-129 vd 01-03 (	230277,33	582868,74	7,6	7,6
dh61	De Held 61-129 vd 04-07 (	230277,33	582868,74	7,6	7,6
dk74	De Kring 74a-76 (3)	230746,88	579988,85	7,6	7,6
dk86	De Kring 76b-170 (12)	230778,00	580068,83	7,7	7,6
dl014	Diamantlaan 14 (1)	231278,15	581802,93	7,5	7,4
dl016	Diamantlaan 16 (1)	231261,91	581872,59	7,5	7,4
dl022	Diamantlaan 22-56 vd 01-0	231216,08	582243,32	7,9	7,8
dl027	Diamantlaan 27 (1)	231291,41	582215,71	7,9	7,8
dl049	Diamantlaan 49-143 vd 04-	231157,49	582581,81	7,9	7,8
dl049	Diamantlaan 49-143 vd 09-	231157,49	582581,81	7,9	7,8
dl049	Diamantlaan 49-143 vd 01-	231157,49	582581,81	7,9	7,8
dl096	Diamantlaan 96-166 vd 01-	231124,60	582526,67	7,9	7,8
dl151	Diamantlaan 151-161 (6)	231063,93	582832,81	7,9	7,8
dl163	Diamantlaan 163 (1)	231044,79	582910,18	7,9	7,8
dl172	Diamantlaan 172-182 (6)	231056,63	582771,69	7,9	7,8
dl175	Diamantlaan 175-175ad (5)	231013,53	582987,99	7,9	7,8
dl184	Diamantlaan 184-254 vd 01	231012,86	582914,43	7,9	7,8
dl256	Diamantlaan 256-264 (5)	230969,91	583037,01	7,8	7,7
dl45	Diamantlaan 45 vd 01-04 (	231238,95	582640,05	7,9	7,8
dr73	D. Ruynemanlaan 73 (1)	230352,32	580361,42	7,7	7,6
drl08	Drentselaan 8 en 9 (2)	231279,72	580291,36	7,6	7,5
drl21	Drentselaan 21 en 22 (2)	231336,00	580311,82	7,6	7,5
drl34	Drentselaan 34 en 35 (2)	231387,54	580332,27	7,6	7,5
drl43	Drentselaan 43 (1)	231442,79	580340,77	7,6	7,5
ds02	Dolomietsraat 2 (1)	231195,05	582311,66	7,9	7,8
es02	Eckhartstraat 1 en 2 (2)	229328,78	583365,27	7,6	7,6
ess39	Eerste Spoorstraat 39 en	232030,52	581950,01	8,3	8,2
ew1007	Energieweg 1003-1011 (4)	232063,58	581297,44	8,3	8,2
ew1015	Energieweg 1013-1017 (3)	231471,84	581339,14	7,5	7,4
ew1021	Energieweg 1019-1023 (3)	231407,74	581404,08	7,5	7,4
ew1027	Energieweg 1025-1029 (3)	231345,82	581451,07	7,5	7,4
fw143	Friesestraatweg 143 vd 04	231930,91	582329,98	8,1	7,8
fw143	Friesestraatweg 143 vd 00	231930,91	582329,98	8,1	7,8
fw181	Friesestraatweg 181 noord	231789,53	582541,99	8,1	7,8
fw181	Friesestraatweg 181 noord	231789,53	582541,99	8,1	7,8
fw181	Friesestraatweg 181 noord	231789,53	582541,99	8,1	7,8
fw181	Friesestraatweg 181 zuid	231817,59	582499,42	8,1	7,8
fw181	Friesestraatweg 181 zuid	231817,59	582499,42	8,1	7,8
fw181	Friesestraatweg 181 zuid	231817,59	582499,42	8,1	7,8
fw197	Friesestraatweg 185-201 4	231682,09	582735,75	8,1	7,8
fw205	Friesestraatweg 205-209-3	231536,96	583038,76	8,1	7,8
fw213	Friesestraatweg 213a-c vd	231440,16	583240,38	8,0	7,8
fw418	Friesestraatweg 418-418a	231203,42	583561,58	8,0	7,8
gh37	Groenhof 1-65 (13)	229358,01	582510,49	7,7	7,7
gl033	Goudlaan 33-283 vd 04-06	231542,77	582742,10	7,9	7,8
gl033	Goudlaan 33-283 vd 01-03	231542,77	582742,10	7,9	7,8
gl033	Goudlaan 33-283 vd 07-09	231542,77	582742,10	7,9	7,8
gl278	Goudlaan 272-286 (8)	231188,62	583465,62	7,9	7,8
gl289	Goudlaan 289d-e (2)	231456,81	582916,63	7,9	7,8
gl289	Goudlaan 289 (1)	231491,99	582857,53	8,0	7,8
gl301	Goudlaan 301-551 vd 01-03	231425,97	583063,09	7,9	7,8
gl301	Goudlaan 301-551 vd 07-09	231425,97	583063,09	7,9	7,8

Rapport: Resultatentabel
Model: 2030_hoog
Resultaten voor model: 2030_hoog
Stof: PM2.5 - Zeer fijnstof
Referentiejaar: 2020

Naam	PM2.5 Bronbijdrage [µg/m³]
ahl29	0,2
al02	0,1
ams16	0,0
aos105	0,1
aos207	0,1
aos25	0,1
ar37	0,2
ar39	0,2
as02	0,0
aw50	0,2
bhs02	0,0
bs31	0,1
bs47	0,1
bs50	0,1
dc02	0,0
dh02	0,1
dh04	0,1
dh31	0,1
dh61	0,0
dh61	0,0
dk74	0,1
dk86	0,1
dl014	0,1
dl016	0,1
dl022	0,1
dl027	0,1
dl049	0,1
dl049	0,1
dl049	0,1
dl096	0,1
dl151	0,1
dl163	0,1
dl172	0,1
dl175	0,1
dl184	0,1
dl256	0,1
dl45	0,0
dr73	0,1
drl08	0,1
drl21	0,1
drl34	0,1
drl43	0,1
ds02	0,1
es02	0,0
ess39	0,1
ew1007	0,2
ew1015	0,1
ew1021	0,1
ew1027	0,1
fw143	0,3
fw143	0,3
fw181	0,3
fw181	0,3
fw181	0,3
fw181	0,3
fw181	0,3
fw181	0,3
fw197	0,2
fw205	0,2
fw213	0,2
fw418	0,1
gh37	0,0
gl033	0,1
gl033	0,1
gl033	0,1
gl278	0,1
gl289	0,1
gl289	0,1
gl301	0,1
gl301	0,1

Rapport: Resultatentabel
Model: 2030_hoog
Resultaten voor model: 2030_hoog
Stof: PM2.5 - Zeer fijnstof
Referentiejaar: 2020

Naam	Omschrijving	X coördinaat	Y coördinaat	PM2.5 Concentratie [µg/m³]	PM2.5 Achtergrond [µg/m³]
gl301	Goudlaan 301-551 vd 04-06	231425,97	583063,09	7,9	7,8
gl563	Goudlaan 563-813 vd 01-03	231293,48	583326,43	7,9	7,8
gl563	Goudlaan 563-813 vd 07-09	231293,48	583326,43	7,9	7,8
gl563	Goudlaan 563-813 vd 04-06	231293,48	583326,43	7,9	7,8
gms28	G. Martensstraat 28 (1)	229998,31	580007,52	7,9	7,7
hal32	H. Lodeizenstraat 31 en 3	230213,06	582495,21	7,6	7,6
hd0017	Hoendiep 17-29a (18)	232550,39	581528,04	8,3	8,2
hd0031	Hoendiep 31-45a (16)	232497,21	581505,97	8,3	8,2
hd0047	Hoendiep 47-49a (4)	232469,45	581491,56	8,3	8,2
hd0051	Hoendiep 51-51c (4)	232455,50	581484,71	8,3	8,2
hd0053	Hoendiep 53-59a (9)	232411,96	581466,68	8,3	8,2
hd0061	Hoendiep 61-81a (31)	232363,00	581449,69	8,3	8,2
hd0083	Hoendiep 83-89 (4)	232318,17	581429,01	8,4	8,2
hd0091	Hoendiep 91 (1)	232303,40	581420,76	8,4	8,2
hd0095	Hoendiep 95-95s vd 00-03	232249,60	581403,03	8,4	8,2
hd0108	Hoendiep 108-111 (4)	231167,74	581531,00	7,5	7,4
hd0136	Hoendiep 135-138 (4)	231126,09	581534,49	7,5	7,4
hd0140	Hoendiep 140-142 (3)	231078,34	581538,87	7,5	7,4
hd0147	Hoendiep 143-147 (5)	230959,38	581544,77	7,6	7,5
hd0151	Hoendiep 151 (1)	230730,32	581546,77	7,6	7,5
hd0154	Hoendiep 154-155 (2)	230310,94	581683,97	7,5	7,5
hd0156	Hoendiep 156-156c (4)	230231,32	581727,24	7,6	7,5
hd0158	Hoendiep 158 (1)	230100,25	581668,82	7,5	7,5
hd0175	Hoendiep 175-177 (4)	229815,85	581692,69	7,8	7,8
hd0210	Hoendiep 210-212 (3)	229375,31	581635,04	7,8	7,8
hd0214	Hoendiep 214 (2)	229362,66	581630,90	7,8	7,8
hd1011	Hoendiep 1001-1013 (6)	232660,97	581517,30	8,3	8,2
hd1021	Hoendiep 1015-1029 (9)	232558,44	581495,15	8,3	8,2
hd1035	Hoendiep 1030-1043 (8)	232358,94	581411,26	8,3	8,2
hd1049	Hoendiep 1045-1053 (3)	232240,50	581366,13	8,4	8,2
hl01	Hunsingolaan 1a (1)	231205,99	580251,69	7,5	7,5
hls01	H. Leemhuisstraat 1 (1)	230201,03	580176,14	7,7	7,6
hs56	Van Heemskerckstraat 56 (	232350,84	581192,60	8,3	8,2
hv04	H. de Vriesstraat 2-5 (4)	230095,91	580036,24	7,7	7,6
hv07	H. de Vriesstraat 6-9 (4)	230084,53	580008,60	7,8	7,6
hv10	H. de Vriesstraat 10-13 (	230050,74	579990,76	7,8	7,6
jas02	J. Schorerstraat 1 en 2 (	230216,67	582612,59	7,6	7,6
jas79	J. Schorerstraat 79 en 82	230223,00	582766,28	7,6	7,6
jd033	J. Dijkstralaan 25-39 (8)	230347,08	580126,34	7,7	7,6
jd036	J. Dijkstralaan 36 (1)	230413,35	580134,08	7,7	7,6
jd085	J. Dijkstralaan 85 (1)	230292,17	580371,97	7,7	7,6
jf046	J. Faberlaan 46 (1)	230215,94	580145,21	7,7	7,6
jf053	J. Faberlaan 45-57 (9)	230141,76	580235,76	7,7	7,6
jf071	J. Faberlaan 63-81 (10)	230164,68	580188,19	7,7	7,6
jf093	J. Faberlaan 83-99 (9)	230193,96	580127,39	7,7	7,6
jf111	J. Faberlaan 101-119 (10)	230216,07	580081,51	7,7	7,6
jh16	J. I. de Haanstraat 2-32	230138,25	582374,47	7,6	7,6
jh96	J. I. de Haanstraat 96 (1	230214,82	582561,99	7,6	7,6
jrs73	J. van Ruysdaelstraat 73	232123,52	581546,05	8,3	8,2
jrs97	J. van Ruysdaelstraat 85	232160,16	581492,09	8,3	8,2
js60	Jadestraat 44 en 60 (2)	231076,90	582792,55	7,9	7,8
jz02	J. van Zwedenlaan 2 (1)	230512,99	580237,88	7,7	7,6
jz09	J. van Zwedenlaan 3a-11 (	230425,47	580098,16	7,7	7,6
jzs23	J. van der Zeestraat 1-37	229870,68	580068,38	7,8	7,7
kd16	Kliefdiep 2-28 (14)	230117,77	582319,90	7,6	7,6
kes021	Kerkstraat 9-45 (21)	229380,38	581748,96	7,9	7,8
kes034	Kerkstraat 2-40 (13)	229367,72	581694,65	7,9	7,8
kes049	Kerkstraat 47-53 (4)	229382,48	581886,74	7,8	7,8
kes054	Kerkstraat 46-80 (24)	229362,75	581794,52	7,8	7,8
kes117	Kerkstraat 65-153 (40)	229358,90	582192,01	7,7	7,7
kes148	Kerkstraat 80c-188 (59)	229336,16	582278,71	7,7	7,7
kes163	Kerkstraat 157-167 (8)	229341,75	582640,90	7,7	7,7
kes192	Kerkstraat 190-194 (3)	229303,59	582800,87	7,7	7,7
kl184	Kornalijnlaan 194-204 vd	230986,96	582980,52	7,6	7,6
ks04	Koperstraat 4 (1)	231288,56	582245,73	7,9	7,8
ks23	Kobaltstraat 23 (1)	231654,35	582330,11	7,9	7,8
kw57	Koeriersterweg 57-71 vd 0	232762,47	580922,10	7,6	7,5
ls02	Lutherstraat 1 en 2 (2)	229332,39	583293,18	7,6	7,6
lw01	Leegeweg 1-1 48 (9)	230114,46	582922,55	7,6	7,6
lw04a	Leegeweg 4 - 4 2 (5)	230195,20	582919,33	7,6	7,6

Rapport: Resultatentabel
Model: 2030_hoog
Resultaten voor model: 2030_hoog
Stof: PM2.5 - Zeer fijnstof
Referentiejaar: 2020

Naam	PM2.5 Bronbijdrage [µg/m³]
gl301	0,1
gl563	0,1
gl563	0,1
gl563	0,1
gms28	0,2
hal32	0,1
hd0017	0,1
hd0031	0,1
hd0047	0,2
hd0051	0,2
hd0053	0,2
hd0061	0,2
hd0083	0,2
hd0091	0,2
hd0095	0,2
hd0108	0,1
hd0136	0,1
hd0140	0,1
hd0147	0,1
hd0151	0,1
hd0154	0,1
hd0156	0,1
hd0158	0,1
hd0175	0,0
hd0210	0,1
hd0214	0,1
hd1011	0,1
hd1021	0,2
hd1035	0,2
hd1049	0,2
hl01	0,1
hls01	0,1
hs56	0,2
hv04	0,2
hv07	0,2
hv10	0,2
jas02	0,1
jas79	0,1
jd033	0,1
jd036	0,1
jd085	0,1
jf046	0,1
jf053	0,1
jf071	0,1
jf093	0,1
jf111	0,1
jh16	0,0
jh96	0,1
jrs73	0,1
jrs97	0,1
js60	0,1
jz02	0,1
jz09	0,1
jzs23	0,2
kd16	0,0
kes021	0,1
kes034	0,1
kes049	0,1
kes054	0,1
kes117	0,1
kes148	0,1
kes163	0,1
kes192	0,1
kl184	0,1
ks04	0,1
ks23	0,1
kw57	0,1
ls02	0,1
lw01	0,0
lw04a	0,1

Rapport: Resultatentabel
Model: 2030_hoog
Resultaten voor model: 2030_hoog
Stof: PM2.5 - Zeer fijnstof
Referentiejaar: 2020

Naam	Omschrijving	X coördinaat	Y coördinaat	PM2.5 Concentratie [µg/m³]	PM2.5 Achtergrond [µg/m³]
lw04b	Leegeweg 4 6 en 4 4 (2)	230218,88	582893,45	7,6	7,6
lw11	Leegeweg 3-15 (15)	229375,55	582798,41	7,7	7,7
lw16	Leegeweg 8-34 (13)	229308,31	582875,68	7,7	7,7
lw29	Leegeweg 17-39 (13)	229333,24	582938,64	7,7	7,7
mgs02	Magnusstraat 1 en 2 (2)	229331,69	583514,10	7,6	7,6
ml001	Metaallaan 1-251 vd 04-06	231731,23	582458,68	7,9	7,8
ml001	Metaallaan 1-251 vd 07-09	231731,23	582458,68	7,9	7,8
ml001	Metaallaan 1-251 vd 01-03	231731,23	582458,68	7,9	7,8
ml004	Metaallaan 4-18 (8)	231723,21	582355,99	7,9	7,8
ml020	Metaallaan 20-34 (8)	231604,06	582317,55	7,9	7,8
ml042	Metaallaan 36-50 (8)	231488,83	582280,46	7,9	7,8
ml255	Metaallaan 255 (1)	231633,39	582356,69	7,9	7,8
ml261	Metaallaan 261-271 (6)	231545,37	582327,77	7,9	7,8
ml273	Metaallaan 273-283 (6)	231458,07	582299,62	7,9	7,8
ml285	Metaallaan 285-295 (6)	231367,85	582270,66	7,9	7,8
ms24	Mangaanstraat 24 (1)	231367,00	582236,67	7,9	7,8
ne39	N. Engelschmanstraat 39 e	230219,60	582680,11	7,6	7,6
nw01	Noodweg 1a en 1b (2)	229331,92	583102,17	7,7	7,6
nw04	Noodweg 2-6 (5)	229280,31	583321,08	7,6	7,6
os16	Opaalstraat 16 (1)	231044,77	582812,62	7,9	7,8
pps23	P. Potterstraat 23 (1)	232175,71	581462,46	8,3	8,2
pps72	P. Potterstraat 72-196 vd	232211,05	581424,38	8,3	8,2
pps72	P. Potterstraat 72-196 vd	232211,05	581424,38	8,3	8,2
ps13	Porfierstraat 13 (1)	231205,40	582286,70	7,9	7,8
ps24	Protonstraat 24a (1)	231488,31	581714,42	7,5	7,4
pw011	Peizerweg 1-19a (21)	232996,51	581235,91	8,3	8,2
pw012	Peizerweg 2-22a (22)	232991,88	581203,24	8,3	8,2
pw029	Peizerweg 21-37 (40)	232903,68	581200,72	8,3	8,2
pw030	Peizerweg 24-34 (14)	232938,58	581182,83	8,3	8,2
pw046	Peizerweg 36-56a (31)	232891,89	581163,45	8,3	8,2
pw049	Peizerweg 39-57 (30)	232807,76	581160,95	8,3	8,2
pw068	Peizerweg 68 vd 01-03 (3)	232774,53	581114,58	8,3	8,2
pw068	Peizerweg 68 vd 04-07 (4)	232774,53	581114,58	8,3	8,2
pw068	Peizerweg 68 vd 08-10 (3)	232774,53	581114,58	8,3	8,2
pw070	Peizerweg 70 21-27 vd 01-	232680,73	581075,30	8,3	8,2
pw070	Peizerweg 70-70 11 vd 01-	232742,02	581100,89	8,3	8,2
pw070	Peizerweg 70 12-20 vd 01-	232711,49	581088,06	8,3	8,2
pw071	Peizerweg 59-85 (43)	232692,52	581118,01	8,3	8,2
pw099	Peizerweg 99a-b (2)	231706,98	580720,96	7,6	7,5
pw136	Peizerweg 136a (1)	231906,74	580757,83	7,6	7,5
pw144	Peizerweg 144-144 1 (2)	231775,36	580698,61	7,6	7,5
pw150	Peizerweg 150-154 2 (3)	231654,77	580646,09	7,6	7,5
pw160	Peizerweg 160 (1)	231463,77	580365,09	7,6	7,5
pw164	Peizerweg 164a (1)	230993,34	580151,86	7,7	7,6
pw166	Peizerweg 166-1-10 (10)	230932,47	580139,33	7,7	7,6
pw172	Peizerweg 172 (1)	230590,41	579983,96	7,7	7,6
pw178	Peizerweg 178 (1)	230564,81	579933,95	7,7	7,6
pw214	Peizerweg 203-229 (27)	230720,15	580085,66	7,7	7,6
pw241	Peizerweg 230-245 (16)	230888,51	580163,60	7,7	7,6
pw254	Peizerweg 246-260 (15)	230978,25	580194,17	7,7	7,6
pw261	Peizerweg 261a (1)	231186,54	580287,31	7,6	7,5
pw261	Peizerweg 261 1 (1)	231203,95	580295,45	7,6	7,5
pw261	Peizerweg 261b (1)	231144,85	580273,07	7,5	7,5
pw261	Peizerweg 261 (1)	231108,19	580236,95	7,5	7,5
pw262	Peizerweg 262 (1)	231321,18	580353,81	7,6	7,5
pw268	Peizerweg 264-273 (11)	231436,00	580396,46	7,6	7,5
pw277	Peizerweg 274-280 (7)	231513,79	580465,41	7,6	7,5
pw284	Peizerweg 281-288 (7)	231516,96	580549,47	7,6	7,5
pw290	Peizerweg 290-297 (8)	231495,92	580645,57	7,6	7,5
rb27	Het Roege Bos 1-53 (9)	230435,18	582365,25	7,7	7,6
sl025	Siersteenlaan 1-59 vd 00-	231357,25	582804,66	7,9	7,8
sl085	Siersteenlaan 61-119 vd 0	231243,98	582768,06	7,9	7,8
sl145	Siersteenlaan 121-179 vd	231130,68	582731,48	7,9	7,8
sl217	Siersteenlaan 217-287 9 v	231025,35	582697,55	7,9	7,8
sl289	Siersteenlaan 289-359 9 v	230907,81	582659,72	7,6	7,6
sl361	Siersteenlaan 361-373b we	230794,02	582623,12	7,6	7,6
sl361	Siersteenlaan 361-373b oo	230811,12	582628,76	7,6	7,6
sl401	Siersteenlaan 379-419 (21	230613,07	582507,27	7,6	7,6
sl418	Siersteenlaan 418-422 vd	231372,43	582753,72	7,9	7,8
sl418	Siersteenlaan 418-422 vd	231372,43	582753,72	7,9	7,8

Rapport: Resultatentabel
Model: 2030_hoog
Resultaten voor model: 2030_hoog
Stof: PM2.5 - Zeer fijnstof
Referentiejaar: 2020

Naam	PM2.5 Bronbijdrage [µg/m³]
lw04b	0,0
lw11	0,1
lw16	0,1
lw29	0,1
mgs02	0,0
ml001	0,1
ml001	0,1
ml001	0,1
ml004	0,1
ml020	0,1
ml042	0,1
ml255	0,1
ml261	0,1
ml273	0,1
ml285	0,1
ms24	0,1
ne39	0,1
nw01	0,1
nw04	0,0
os16	0,1
pps23	0,2
pps72	0,2
pps72	0,2
ps13	0,1
ps24	0,1
pw011	0,1
pw012	0,1
pw029	0,1
pw030	0,1
pw046	0,1
pw049	0,1
pw068	0,1
pw068	0,1
pw068	0,1
pw070	0,2
pw070	0,1
pw070	0,1
pw071	0,1
pw099	0,1
pw136	0,1
pw144	0,1
pw150	0,1
pw160	0,1
pw164	0,1
pw166	0,1
pw172	0,1
pw178	0,1
pw214	0,1
pw241	0,1
pw254	0,1
pw261	0,1
pw261	0,1
pw261	0,1
pw261	0,1
pw262	0,1
pw268	0,1
pw277	0,1
pw284	0,1
pw290	0,1
rb27	0,1
sl025	0,1
sl085	0,1
sl145	0,1
sl217	0,1
sl289	0,1
sl361	0,1
sl361	0,1
sl401	0,1
sl418	0,1
sl418	0,1

Rapport: Resultatentabel
Model: 2030_hoog
Resultaten voor model: 2030_hoog
Stof: PM2.5 - Zeer fijnstof
Referentiejaar: 2020

Naam	Omschrijving	X coördinaat	Y coördinaat	PM2.5 Concentratie [µg/m³]	PM2.5 Achtergrond [µg/m³]
sl418	Siersteenlaan 418-422 vd	231372,43	582753,72	7,9	7,8
sl426	Siersteenlaan 426-430 vd	231297,58	582731,32	7,9	7,8
sl427	Siersteenlaan 421-435 (8)	230257,13	582369,27	7,6	7,6
sl468	Siersteenlaan 468 oost vd	231153,76	582685,67	7,9	7,8
sl468	Siersteenlaan 468 oost vd	231153,76	582685,67	7,9	7,8
sl468	Siersteenlaan 468 oost vd	231153,76	582685,67	7,9	7,8
sl468	Siersteenlaan 468 west vd	231116,05	582661,33	7,9	7,8
sl468	Siersteenlaan 468 west vd	231116,05	582661,33	7,9	7,8
sl468	Siersteenlaan 468 west vd	231116,05	582661,33	7,9	7,8
sl480	Sierstaanlaan 480-480 1 (	230978,29	582631,19	7,6	7,6
sl482	Siersteenlaan 482-484 vd	230883,22	582601,98	7,6	7,6
sl482	Siersteenlaan 482-484 vd	230883,22	582601,98	7,6	7,6
sl482	Goudlaan 482-484 vd 10-15	230883,22	582601,98	7,6	7,6
sl500	Siersteenlaan 500-542 vd	230619,17	582445,79	7,6	7,6
sl500	Siersteenlaan 500-542 vd	230619,17	582445,79	7,6	7,6
sl544	Siersteenlaan 544-586 vd	230573,79	582399,82	7,6	7,6
sl544	Siersteenlaan 544-586 vd	230573,79	582399,82	7,6	7,6
sl600	Siersteenlaan 600-630 vd	230520,65	582362,37	7,6	7,6
sl600	Siersteenlaan 600-630 vd	230520,65	582362,37	7,6	7,6
sl632	Siersteenlaan 632-674 vd	230462,34	582335,02	7,6	7,6
sl632	Siersteenlaan 632-674 vd	230462,34	582335,02	7,6	7,6
sl676	Siersteenlaan 676-718 vd	230399,33	582318,13	7,6	7,6
sl676	Siersteenlaan 676-718 vd	230399,33	582318,13	7,6	7,6
ts02	Travertijnstraat 2 (1)	231242,90	581958,96	7,5	7,4
tss19	Tweede Spoorstraat 1-29 (	232047,95	582004,02	8,1	8,0
utd0005	U.T. Delfiaweg 5 (1)	230222,12	581557,97	7,6	7,5
utd1003	U.T. Delfiaweg 1001-1005	230537,21	581531,20	7,5	7,5
utd1006	U.T. Delfiaweg 1006-1007	230448,52	581526,29	7,5	7,5
utd1010	U.T. Delfiaweg 1008-1011	230330,19	581520,84	7,5	7,5
vl010	Verzetsstrijderslaan 10-5	232761,30	580620,27	7,7	7,5
vl052	Verzetsstrijderslaan 52-9	232748,44	580658,80	7,7	7,5
vl094	Verzetsstrijderslaan 94-1	232735,95	580695,93	7,7	7,5
vl136	Verzetsstrijderslaan 136-	232722,96	580734,43	7,7	7,5
vl178	Verzetsstrijderslaan 178-	232710,20	580772,09	7,7	7,5
vl220	Verzetsstrijderslaan 220	232692,34	580894,69	7,7	7,5
vs002	Veldspaatstraat vd 01-03	231098,26	582595,16	7,9	7,8
vs116	Veldspaatstraat 116-368 6	230824,46	582571,78	7,6	7,6
vs116	Veldspaatstraat 116-368 6	230820,54	582582,47	7,6	7,6
wrs02	W. Reindersstraat 1-5 (5)	230196,58	580047,33	7,7	7,6
wvs01	W. Valkstraat 1 (1)	230243,66	580086,04	7,7	7,6
wvs02	W. Valkstraat 2 (1)	230231,52	580111,30	7,7	7,6
wvs49	W. Valkstraat 49 (1)	230442,01	580148,54	7,7	7,6
ww07	Westerwoldelaan 5-7 (3)	231162,48	580225,54	7,5	7,5
ww10	Westerwoldelaan 8-13 (6)	231099,10	580198,36	7,5	7,5
zh18	Zilverhof 11-18 (8)	231297,68	582107,20	7,9	7,8
zl06	Zandsteenlaan 6-8a (4)	231220,16	582128,07	7,9	7,8
zl09	Zandsteenlaan 9-15 (4)	231199,78	582091,94	7,9	7,8
zl10	Zandsteenlaan 10 (1)	231221,84	582056,04	7,9	7,8
zl41	Zilverlaan 41 (1)	231681,25	582338,81	7,9	7,8
zs02	Zwinglistraat 1 en 2 (2)	229341,66	583211,82	7,6	7,6
zw076	Zuiderweg 74-78 (7)	230393,07	579926,25	7,7	7,6
zw118	Zuiderweg 82 en 118 (2)	230504,63	579979,82	7,7	7,6
zw525	Zuiderweg 525 (7)	230401,56	579897,31	7,7	7,6

Rapport: Resultatentabel
Model: 2030_hoog
Resultaten voor model: 2030_hoog
Stof: PM2.5 - Zeer fijnstof
Referentiejaar: 2020

Naam	PM2.5 Bronbijdrage [µg/m³]
sl418	0,1
sl426	0,1
sl427	0,1
sl468	0,1
sl468	0,1
sl468	0,1
sl468	0,1
sl468	0,1
sl468	0,1
sl480	0,1
sl482	0,1
sl482	0,1
sl482	0,1
sl500	0,1
sl500	0,1
sl544	0,1
sl544	0,1
sl600	0,1
sl600	0,1
sl632	0,1
sl632	0,1
sl676	0,1
sl676	0,1
ts02	0,1
tss19	0,1
utd0005	0,1
utd1003	0,1
utd1006	0,1
utd1010	0,1
vl010	0,2
vl052	0,2
vl094	0,2
vl136	0,2
vl178	0,2
vl220	0,2
vs002	0,1
vs116	0,1
vs116	0,1
wrs02	0,1
wvs01	0,1
wvs02	0,1
wvs49	0,1
ww07	0,1
ww10	0,1
zh18	0,0
zl06	0,0
zl09	0,0
zl10	0,0
zl41	0,1
zs02	0,0
zw076	0,1
zw118	0,1
zw525	0,1

Rapport: Resultatentabel
Model: 2030_laag_RW
Resultaten voor model: 2030_laag_RW
Stof: NO2 - Stikstofdioxide
Referentiejaar: 2020

Naam	Omschrijving	X coördinaat	Y coördinaat	NO2 Concentratie [µg/m³]	NO2 Achtergrond [µg/m³]
ahl29	A. Hahnlaan 1-51 (19)	229469,16	580262,43	16,0	12,2
al02	Arduinlaan 2 vd 00-03 (5)	231237,77	582175,91	15,4	13,9
ams16	Anselmusstraat 11 en 16 (	229321,62	583805,25	10,7	10,0
aos105	A. van Ostadestraat 105-2	232105,05	581815,51	18,0	15,4
aos207	A. van Ostadestraat 207-2	232057,00	581906,44	18,7	15,4
aos25	A. van Ostadestraat 25-47	232180,42	581665,78	17,8	15,4
ar37	A. de Ruyterlaan 37 (1)	232487,51	581086,36	20,9	15,4
ar39	A. de Ruyterlaan 39 (1)	232532,06	581071,27	20,5	15,4
as02	Augustinusstraat 1 en 2 (	229340,51	583756,01	10,7	10,0
aw50	Aweg 44-51c (19)	232706,21	581529,51	19,6	15,4
bhs02	Bonhoefferstraat 1 en 2 (	229336,29	583667,31	10,8	10,0
bs31	Briljantstraat 01 en 31 (	231200,21	583423,49	15,9	14,0
bs47	Barnsteeenstraat 47 (1)	231048,13	582885,39	15,4	13,9
bs50	Barnsteeenstraat 50 (1)	231035,43	582841,49	15,3	13,9
dc02	De Cockstraat 1 en 2 (2)	229336,00	583595,42	10,9	10,0
dh02	De Held 2 (1)	230209,24	582407,57	12,5	11,0
dh04	De Held 4 (1)	230213,69	582529,97	12,3	11,0
dh31	De Held 1-59 (30)	230248,50	582613,04	12,3	11,0
dh61	De Held 61-129 vd 01-03 (	230277,33	582868,74	12,0	11,0
dh61	De Held 61-129 vd 04-07 (	230277,33	582868,74	12,0	11,0
dk74	De Kring 74a-76 (3)	230746,88	579988,85	16,2	14,4
dk86	De Kring 76b-170 (12)	230778,00	580068,83	12,7	11,0
dl014	Diamantlaan 14 (1)	231278,15	581802,93	13,7	12,3
dl016	Diamantlaan 16 (1)	231261,91	581872,59	13,8	12,3
dl022	Diamantlaan 22-56 vd 01-0	231216,08	582243,32	15,2	13,9
dl027	Diamantlaan 27 (1)	231291,41	582215,71	15,4	13,9
dl049	Diamantlaan 49-143 vd 01-	231157,49	582581,81	15,3	13,9
dl049	Diamantlaan 49-143 vd 09-	231157,49	582581,81	15,3	13,9
dl049	Diamantlaan 49-143 vd 04-	231157,49	582581,81	15,3	13,9
dl096	Diamantlaan 96-166 vd 01-	231124,60	582526,67	15,1	13,9
dl151	Diamantlaan 151-161 (6)	231063,93	582832,81	15,6	13,9
dl163	Diamantlaan 163 (1)	231044,79	582910,18	15,2	13,9
dl172	Diamantlaan 172-182 (6)	231056,63	582771,69	15,5	13,9
dl175	Diamantlaan 175-175ad (5)	231013,53	582987,99	15,3	13,9
dl184	Diamantlaan 184-254 vd 01	231012,86	582914,43	15,2	13,9
dl256	Diamantlaan 256-264 (5)	230969,91	583037,01	12,4	11,3
dl45	Diamantlaan 45 vd 01-04 (	231238,95	582640,05	15,2	13,9
dr73	D. Ruynemanlaan 73 (1)	230352,32	580361,42	12,5	11,0
drl08	Drentselaan 8 en 9 (2)	231279,72	580291,36	14,3	12,0
drl21	Drentselaan 21 en 22 (2)	231336,00	580311,82	14,2	12,0
drl34	Drentselaan 34 en 35 (2)	231387,54	580332,27	14,5	12,0
drl43	Drentselaan 43 (1)	231442,79	580340,77	14,1	12,0
ds02	Dolomietsraat 2 (1)	231195,05	582311,66	15,2	13,9
es02	Eckhartstraat 1 en 2 (2)	229328,78	583365,27	11,2	10,0
ess39	Eerste Spoorstraat 39 en	232030,52	581950,01	19,6	15,4
ew1007	Energieweg 1003-1011 (4)	232063,58	581297,44	19,8	15,4
ew1015	Energieweg 1013-1017 (3)	231471,84	581339,14	14,1	12,3
ew1021	Energieweg 1019-1023 (3)	231407,74	581404,08	14,3	12,3
ew1027	Energieweg 1025-1029 (3)	231345,82	581451,07	14,3	12,3
fw143	Friesestraatweg 143 vd 04	231930,91	582329,98	21,3	13,9
fw143	Friesestraatweg 143 vd 00	231930,91	582329,98	21,3	13,9
fw181	Friesestraatweg 181 zuid	231817,59	582499,42	21,5	13,9
fw181	Friesestraatweg 181 zuid	231817,59	582499,42	21,5	13,9
fw181	Friesestraatweg 181 noord	231789,53	582541,99	21,5	13,9
fw181	Friesestraatweg 181 noord	231789,53	582541,99	21,5	13,9
fw181	Friesestraatweg 181 noord	231789,53	582541,99	21,5	13,9
fw181	Friesestraatweg 181 zuid	231817,59	582499,42	21,5	13,9
fw197	Friesestraatweg 185-201 4	231682,09	582735,75	20,9	13,9
fw205	Friesestraatweg 205-209-3	231536,96	583038,76	21,0	14,0
fw213	Friesestraatweg 213a-c vd	231440,16	583240,38	19,2	14,0
fw418	Friesestraatweg 418-418a	231203,42	583561,58	17,8	14,0
gh37	Groenhof 1-65 (13)	229358,01	582510,49	11,7	10,5
gl033	Goudlaan 33-283 vd 01-03	231542,77	582742,10	16,4	13,9
gl033	Goudlaan 33-283 vd 04-06	231542,77	582742,10	16,4	13,9
gl033	Goudlaan 33-283 vd 07-09	231542,77	582742,10	16,4	13,9
gl278	Goudlaan 272-286 (8)	231188,62	583465,62	16,0	14,0
gl289	Goudlaan 289 (1)	231491,99	582857,53	17,2	13,9
gl289	Goudlaan 289d-e (2)	231456,81	582916,63	16,3	13,9
gl301	Goudlaan 301-551 vd 01-03	231425,97	583063,09	16,9	14,0
gl301	Goudlaan 301-551 vd 07-09	231425,97	583063,09	16,9	14,0

Rapport: Resultatentabel
Model: 2030_laag_RW
Resultaten voor model: 2030_laag_RW
Stof: NO2 - Stikstofdioxide
Referentiejaar: 2020

Naam	NO2 Bronbijdrage [µg/m³]	NO2 # Overschrijdingen uur limiet [-]
ahl29	3,8	0
al02	1,6	0
ams16	0,7	0
aos105	2,5	0
aos207	3,2	0
aos25	2,4	0
ar37	5,5	0
ar39	5,1	0
as02	0,7	0
aw50	4,2	0
bhs02	0,8	0
bs31	1,9	0
bs47	1,5	0
bs50	1,4	0
dc02	0,9	0
dh02	1,5	0
dh04	1,3	0
dh31	1,3	0
dh61	1,0	0
dh61	1,0	0
dk74	1,7	0
dk86	1,7	0
dl014	1,3	0
dl016	1,4	0
dl022	1,3	0
dl027	1,5	0
dl049	1,4	0
dl049	1,4	0
dl049	1,4	0
dl096	1,2	0
dl151	1,7	0
dl163	1,4	0
dl172	1,6	0
dl175	1,4	0
dl184	1,3	0
dl256	1,1	0
dl45	1,3	0
dr73	1,5	0
drl08	2,3	0
drl21	2,3	0
drl34	2,6	0
drl43	2,1	0
ds02	1,3	0
es02	1,2	0
ess39	4,2	0
ew1007	4,4	0
ew1015	1,8	0
ew1021	2,0	0
ew1027	2,0	0
fw143	7,4	0
fw143	7,4	0
fw181	7,6	0
fw181	7,6	0
fw181	7,6	0
fw181	7,6	0
fw181	7,6	0
fw181	7,6	0
fw197	7,0	0
fw205	7,0	0
fw213	5,2	0
fw418	3,7	0
gh37	1,1	0
gl033	2,5	0
gl033	2,5	0
gl033	2,5	0
gl278	2,0	0
gl289	3,3	0
gl289	2,4	0
gl301	2,9	0
gl301	2,9	0

Rapport: Resultatentabel
Model: 2030_laag_RW
Resultaten voor model: 2030_laag_RW
Stof: NO2 - Stikstofdioxide
Referentiejaar: 2020

Naam	Omschrijving	X coördinaat	Y coördinaat	NO2 Concentratie [µg/m³]	NO2 Achtergrond [µg/m³]
gl301	Goudlaan 301-551 vd 04-06	231425,97	583063,09	16,9	14,0
gl563	Goudlaan 563-813 vd 01-03	231293,48	583326,43	16,9	14,0
gl563	Goudlaan 563-813 vd 04-06	231293,48	583326,43	16,9	14,0
gl563	Goudlaan 563-813 vd 07-09	231293,48	583326,43	16,9	14,0
gms28	G. Martensstraat 28 (1)	229998,31	580007,52	16,4	12,2
hal32	H. Lodeizenstraat 31 en 3	230213,06	582495,21	12,4	11,0
hd0017	Hoendiep 17-29a (18)	232550,39	581528,04	18,6	15,4
hd0031	Hoendiep 31-45a (16)	232497,21	581505,97	18,8	15,4
hd0047	Hoendiep 47-49a (4)	232469,45	581491,56	19,1	15,4
hd0051	Hoendiep 51-51c (4)	232455,50	581484,71	19,3	15,4
hd0053	Hoendiep 53-59a (9)	232411,96	581466,68	19,5	15,4
hd0061	Hoendiep 61-81a (31)	232363,00	581449,69	19,4	15,4
hd0083	Hoendiep 83-89 (4)	232318,17	581429,01	19,9	15,4
hd0091	Hoendiep 91 (1)	232303,40	581420,76	20,3	15,4
hd0095	Hoendiep 95-95s vd 00-03	232249,60	581403,03	20,6	15,4
hd0108	Hoendiep 108-111 (4)	231167,74	581531,00	14,6	12,3
hd0136	Hoendiep 135-138 (4)	231126,09	581534,49	14,6	12,3
hd0140	Hoendiep 140-142 (3)	231078,34	581538,87	14,5	12,3
hd0147	Hoendiep 143-147 (5)	230959,38	581544,77	13,7	11,4
hd0151	Hoendiep 151 (1)	230730,32	581546,77	14,2	11,5
hd0154	Hoendiep 154-155 (2)	230310,94	581683,97	13,1	11,5
hd0156	Hoendiep 156-156c (4)	230231,32	581727,24	13,5	11,4
hd0158	Hoendiep 158 (1)	230100,25	581668,82	13,3	11,4
hd0175	Hoendiep 175-177 (4)	229815,85	581692,69	12,6	11,5
hd0210	Hoendiep 210-212 (3)	229375,31	581635,04	13,3	11,5
hd0214	Hoendiep 214 (2)	229362,66	581630,90	12,9	11,5
hd1011	Hoendiep 1001-1013 (6)	232660,97	581517,30	19,4	15,4
hd1021	Hoendiep 1015-1029 (9)	232558,44	581495,15	19,6	15,4
hd1035	Hoendiep 1030-1043 (8)	232358,94	581411,26	20,1	15,4
hd1049	Hoendiep 1045-1053 (3)	232240,50	581366,13	21,1	15,5
hl01	Hunsingolaan 1a (1)	231205,99	580251,69	13,5	12,0
hls01	H. Leemhuisstraat 1 (1)	230201,03	580176,14	13,1	11,0
hs56	Van Heemskerckstraat 56 (	232350,84	581192,60	20,0	15,4
hv04	H. de Vriesstraat 2-5 (4)	230095,91	580036,24	14,3	11,0
hv07	H. de Vriesstraat 6-9 (4)	230084,53	580008,60	14,8	11,0
hv10	H. de Vriesstraat 10-13 (	230050,74	579990,76	18,7	14,4
jas02	J. Schorerstraat 1 en 2 (	230216,67	582612,59	12,2	11,0
jas79	J. Schorerstraat 79 en 82	230223,00	582766,28	12,2	11,0
jd033	J. Dijkstralaan 25-39 (8)	230347,08	580126,34	13,3	11,0
jd036	J. Dijkstralaan 36 (1)	230413,35	580134,08	13,5	11,0
jd085	J. Dijkstralaan 85 (1)	230292,17	580371,97	12,5	11,0
jf046	J. Faberlaan 46 (1)	230215,94	580145,21	13,2	11,0
jf053	J. Faberlaan 45-57 (9)	230141,76	580235,76	12,9	11,0
jf071	J. Faberlaan 63-81 (10)	230164,68	580188,19	13,0	11,0
jf093	J. Faberlaan 83-99 (9)	230193,96	580127,39	13,3	11,0
jf111	J. Faberlaan 101-119 (10)	230216,07	580081,51	13,6	11,0
jh16	J. I. de Haanstraat 2-32	230138,25	582374,47	11,9	11,0
jh96	J. I. de Haanstraat 96 (1	230214,82	582561,99	12,2	11,0
jrs73	J. van Ruysdaelstraat 73	232123,52	581546,05	19,4	15,4
jrs97	J. van Ruysdaelstraat 85	232160,16	581492,09	19,3	15,4
js60	Jadestraat 44 en 60 (2)	231076,90	582792,55	15,7	13,9
jz02	J. van Zwedenlaan 2 (1)	230512,99	580237,88	12,8	11,0
jz09	J. van Zwedenlaan 3a-11 (	230425,47	580098,16	14,3	11,0
jzs23	J. van der Zeestraat 1-37	229870,68	580068,38	16,1	12,2
kd16	Kliefdiep 2-28 (14)	230117,77	582319,90	11,9	11,0
kes021	Kerkstraat 9-45 (21)	229380,38	581748,96	13,6	11,5
kes034	Kerkstraat 2-40 (13)	229367,72	581694,65	13,4	11,5
kes049	Kerkstraat 47-53 (4)	229382,48	581886,74	13,4	11,5
kes054	Kerkstraat 46-80 (24)	229362,75	581794,52	13,1	11,5
kes117	Kerkstraat 65-153 (40)	229358,90	582192,01	12,3	10,5
kes148	Kerkstraat 80c-188 (59)	229336,16	582278,71	11,9	10,5
kes163	Kerkstraat 157-167 (8)	229341,75	582640,90	11,9	10,5
kes192	Kerkstraat 190-194 (3)	229303,59	582800,87	11,7	10,5
kl184	Kornalijnlaan 194-204 vd	230986,96	582980,52	12,2	11,0
ks04	Koperstraat 4 (1)	231288,56	582245,73	15,3	13,9
ks23	Kobaltstraat 23 (1)	231654,35	582330,11	15,6	13,9
kw57	Koeriersterweg 57-71 vd 0	232762,47	580922,10	17,8	14,8
ls02	Lutherstraat 1 en 2 (2)	229332,39	583293,18	11,3	10,0
lw01	Leegeweg 1-1 48 (9)	230114,46	582922,55	12,0	11,0
lw04a	Leegeweg 4 - 4 2 (5)	230195,20	582919,33	12,3	11,0

Rapport: Resultatentabel
Model: 2030_laag_RW
Resultaten voor model: 2030_laag_RW
Stof: NO2 - Stikstofdioxide
Referentiejaar: 2020

Naam	NO2 Bronbijdrage [µg/m³]	NO2 # Overschrijdingen uur limiet [-]
gl301	2,9	0
gl563	2,9	0
gl563	2,9	0
gl563	2,9	0
gms28	4,2	0
hal32	1,4	0
hd0017	3,2	0
hd0031	3,4	0
hd0047	3,7	0
hd0051	3,8	0
hd0053	4,0	0
hd0061	4,0	0
hd0083	4,4	0
hd0091	4,8	0
hd0095	5,1	0
hd0108	2,3	0
hd0136	2,3	0
hd0140	2,2	0
hd0147	2,2	0
hd0151	2,8	0
hd0154	1,7	0
hd0156	2,0	0
hd0158	1,9	0
hd0175	1,1	0
hd0210	1,8	0
hd0214	1,4	0
hd1011	3,9	0
hd1021	4,2	0
hd1035	4,7	0
hd1049	5,7	0
hl01	1,6	0
hls01	2,0	0
hs56	4,6	0
hv04	3,3	0
hv07	3,8	0
hv10	4,2	0
jas02	1,2	0
jas79	1,1	0
jd033	2,2	0
jd036	2,4	0
jd085	1,5	0
jf046	2,2	0
jf053	1,8	0
jf071	2,0	0
jf093	2,3	0
jf111	2,6	0
jh16	0,9	0
jh96	1,2	0
jrs73	4,0	0
jrs97	3,8	0
js60	1,8	0
jz02	1,8	0
jz09	3,3	0
jzs23	3,9	0
kd16	0,9	0
kes021	2,1	0
kes034	1,8	0
kes049	1,9	0
kes054	1,6	0
kes117	1,7	0
kes148	1,4	0
kes163	1,4	0
kes192	1,2	0
kl184	1,2	0
ks04	1,4	0
ks23	1,8	0
kw57	3,0	0
ls02	1,3	0
lw01	1,0	0
lw04a	1,2	0

Rapport: Resultatentabel
Model: 2030_laag_RW
Resultaten voor model: 2030_laag_RW
Stof: NO2 - Stikstofdioxide
Referentiejaar: 2020

Naam	Omschrijving	X coördinaat	Y coördinaat	NO2 Concentratie [µg/m³]	NO2 Achtergrond [µg/m³]
lw04b	Leegeweg 4 6 en 4 4 (2)	230218,88	582893,45	12,0	11,0
lw11	Leegeweg 3-15 (15)	229375,55	582798,41	11,7	10,5
lw16	Leegeweg 8-34 (13)	229308,31	582875,68	11,9	10,5
lw29	Leegeweg 17-39 (13)	229333,24	582938,64	12,3	10,5
mgs02	Magnusstraat 1 en 2 (2)	229331,69	583514,10	11,0	10,0
ml001	Metaallaan 1-251 vd 07-09	231731,23	582458,68	16,9	13,9
ml001	Metaallaan 1-251 vd 01-03	231731,23	582458,68	16,9	13,9
ml001	Metaallaan 1-251 vd 04-06	231731,23	582458,68	16,9	13,9
ml004	Metaallaan 4-18 (8)	231723,21	582355,99	16,1	13,9
ml020	Metaallaan 20-34 (8)	231604,06	582317,55	15,4	13,9
ml042	Metaallaan 36-50 (8)	231488,83	582280,46	15,2	13,9
ml255	Metaallaan 255 (1)	231633,39	582356,69	15,6	13,9
ml261	Metaallaan 261-271 (6)	231545,37	582327,77	15,3	13,9
ml273	Metaallaan 273-283 (6)	231458,07	582299,62	15,2	13,9
ml285	Metaallaan 285-295 (6)	231367,85	582270,66	15,1	13,9
ms24	Mangaanstraat 24 (1)	231367,00	582236,67	15,2	13,9
ne39	N. Engelschmanstraat 39 e	230219,60	582680,11	12,2	11,0
nw01	Noodweg 1a en 1b (2)	229331,92	583102,17	11,7	10,0
nw04	Noodweg 2-6 (5)	229280,31	583321,08	10,9	10,0
os16	Opaalstraat 16 (1)	231044,77	582812,62	15,4	13,9
pps23	P. Potterstraat 23 (1)	232175,71	581462,46	19,4	15,4
pps72	P. Potterstraat 72-196 vd	232211,05	581424,38	19,6	15,4
pps72	P. Potterstraat 72-196 vd	232211,05	581424,38	19,6	15,4
ps13	Porfierstraat 13 (1)	231205,40	582286,70	15,2	13,9
ps24	Protonstraat 24a (1)	231488,31	581714,42	13,8	12,3
pw011	Peizerweg 1-19a (21)	232996,51	581235,91	17,7	15,4
pw012	Peizerweg 2-22a (22)	232991,88	581203,24	17,9	15,4
pw029	Peizerweg 21-37 (40)	232903,68	581200,72	18,0	15,4
pw030	Peizerweg 24-34 (14)	232938,58	581182,83	18,1	15,4
pw046	Peizerweg 36-56a (31)	232891,89	581163,45	18,2	15,5
pw049	Peizerweg 39-57 (30)	232807,76	581160,95	18,4	15,5
pw068	Peizerweg 68 vd 01-03 (3)	232774,53	581114,58	18,8	15,4
pw068	Peizerweg 68 vd 04-07 (4)	232774,53	581114,58	18,8	15,4
pw068	Peizerweg 68 vd 08-10 (3)	232774,53	581114,58	18,8	15,4
pw070	Peizerweg 70 12-20 vd 01-	232711,49	581088,06	19,3	15,4
pw070	Peizerweg 70-70 11 vd 01-	232742,02	581100,89	19,0	15,4
pw070	Peizerweg 70 21-27 vd 01-	232680,73	581075,30	19,6	15,5
pw071	Peizerweg 59-85 (43)	232692,52	581118,01	18,8	15,5
pw099	Peizerweg 99a-b (2)	231706,98	580720,96	14,2	12,0
pw136	Peizerweg 136a (1)	231906,74	580757,83	15,4	12,0
pw144	Peizerweg 144-144 1 (2)	231775,36	580698,61	14,9	12,0
pw150	Peizerweg 150-154 2 (3)	231654,77	580646,09	14,5	12,0
pw160	Peizerweg 160 (1)	231463,77	580365,09	14,9	12,0
pw164	Peizerweg 164a (1)	230993,34	580151,86	12,5	11,0
pw166	Peizerweg 166-1-10 (10)	230932,47	580139,33	12,5	11,0
pw172	Peizerweg 172 (1)	230590,41	579983,96	16,4	14,4
pw178	Peizerweg 178 (1)	230564,81	579933,95	16,6	14,4
pw214	Peizerweg 203-229 (27)	230720,15	580085,66	12,7	11,0
pw241	Peizerweg 230-245 (16)	230888,51	580163,60	12,6	11,0
pw254	Peizerweg 246-260 (15)	230978,25	580194,17	12,5	11,0
pw261	Peizerweg 261b (1)	231144,85	580273,07	13,4	12,0
pw261	Peizerweg 261 1 (1)	231203,95	580295,45	13,6	12,0
pw261	Peizerweg 261a (1)	231186,54	580287,31	13,5	12,0
pw261	Peizerweg 261 (1)	231108,19	580236,95	13,5	12,0
pw262	Peizerweg 262 (1)	231321,18	580353,81	14,0	12,0
pw268	Peizerweg 264-273 (11)	231436,00	580396,46	14,0	12,0
pw277	Peizerweg 274-280 (7)	231513,79	580465,41	13,8	12,0
pw284	Peizerweg 281-288 (7)	231516,96	580549,47	13,8	12,0
pw290	Peizerweg 290-297 (8)	231495,92	580645,57	13,6	12,0
rb27	Het Roege Bos 1-53 (9)	230435,18	582365,25	13,0	11,0
sl025	Siersteenlaan 1-59 vd 00-	231357,25	582804,66	16,1	13,9
sl085	Siersteenlaan 61-119 vd 0	231243,98	582768,06	15,9	13,9
sl145	Siersteenlaan 121-179 vd	231130,68	582731,48	16,0	13,9
sl217	Siersteenlaan 217-287 9 v	231025,35	582697,55	15,8	13,9
sl289	Siersteenlaan 289-359 9 v	230907,81	582659,72	12,8	11,0
sl361	Siersteenlaan 361-373b we	230794,02	582623,12	12,8	11,0
sl361	Siersteenlaan 361-373b oo	230811,12	582628,76	12,8	11,0
sl401	Siersteenlaan 379-419 (21	230613,07	582507,27	12,8	11,0
sl418	Siersteenlaan 418-422 vd	231372,43	582753,72	15,9	13,9
sl418	Siersteenlaan 418-422 vd	231372,43	582753,72	15,9	13,9

Rapport: Resultatentabel
Model: 2030_laag_RW
Resultaten voor model: 2030_laag_RW
Stof: NO2 - Stikstofdioxide
Referentiejaar: 2020

Naam	NO2 Bronbijdrage [µg/m³]	NO2 # Overschrijdingen uur limiet [-]
lw04b	1,0	0
lw11	1,1	0
lw16	1,4	0
lw29	1,8	0
mgs02	1,0	0
ml001	3,0	0
ml001	3,0	0
ml001	3,0	0
ml004	2,2	0
ml020	1,6	0
ml042	1,3	0
ml255	1,7	0
ml261	1,4	0
ml273	1,3	0
ml285	1,3	0
ms24	1,3	0
ne39	1,1	0
nw01	1,8	0
nw04	0,9	0
os16	1,5	0
pps23	3,9	0
pps72	4,1	0
pps72	4,1	0
ps13	1,3	0
ps24	1,5	0
pw011	2,2	0
pw012	2,5	0
pw029	2,5	0
pw030	2,6	0
pw046	2,8	0
pw049	2,9	0
pw068	3,4	0
pw068	3,4	0
pw068	3,4	0
pw070	3,8	0
pw070	3,6	0
pw070	4,2	0
pw071	3,3	0
pw099	2,3	0
pw136	3,5	0
pw144	3,0	0
pw150	2,6	0
pw160	3,0	0
pw164	1,5	0
pw166	1,5	0
pw172	2,0	0
pw178	2,2	0
pw214	1,7	0
pw241	1,5	0
pw254	1,5	0
pw261	1,4	0
pw261	1,7	0
pw261	1,6	0
pw261	1,5	0
pw262	2,1	0
pw268	2,1	0
pw277	1,8	0
pw284	1,9	0
pw290	1,7	0
rb27	2,0	0
sl025	2,3	0
sl085	2,0	0
sl145	2,1	0
sl217	1,9	0
sl289	1,8	0
sl361	1,8	0
sl361	1,8	0
sl401	1,7	0
sl418	2,0	0
sl418	2,0	0

Rapport: Resultatentabel
Model: 2030_laag_RW
Resultaten voor model: 2030_laag_RW
Stof: NO2 - Stikstofdioxide
Referentiejaar: 2020

Naam	Omschrijving	X coördinaat	Y coördinaat	NO2 Concentratie [µg/m³]	NO2 Achtergrond [µg/m³]
sl418	Siersteenlaan 418-422 vd	231372,43	582753,72	15,9	13,9
sl426	Siersteenlaan 426-430 vd	231297,58	582731,32	15,8	13,9
sl427	Siersteenlaan 421-435 (8)	230257,13	582369,27	12,7	11,0
sl468	Siersteenlaan 468 oost vd	231153,76	582685,67	15,7	13,9
sl468	Siersteenlaan 468 oost vd	231153,76	582685,67	15,7	13,9
sl468	Siersteenlaan 468 oost vd	231153,76	582685,67	15,7	13,9
sl468	Siersteenlaan 468 west vd	231116,05	582661,33	15,9	13,9
sl468	Siersteenlaan 468 west vd	231116,05	582661,33	15,9	13,9
sl468	Siersteenlaan 468 west vd	231116,05	582661,33	15,9	13,9
sl480	Sierstaanlaan 480-480 1 (	230978,29	582631,19	12,7	11,0
sl482	Siersteenlaan 482-484 vd	230883,22	582601,98	12,7	11,0
sl482	Siersteenlaan 482-484 vd	230883,22	582601,98	12,7	11,0
sl482	Goudlaan 482-484 vd 10-15	230883,22	582601,98	12,7	11,0
sl500	Siersteenlaan 500-542 vd	230619,17	582445,79	13,0	11,0
sl500	Siersteenlaan 500-542 vd	230619,17	582445,79	13,0	11,0
sl544	Siersteenlaan 544-586 vd	230573,79	582399,82	13,0	11,0
sl544	Siersteenlaan 544-586 vd	230573,79	582399,82	13,0	11,0
sl600	Siersteenlaan 600-630 vd	230520,65	582362,37	13,0	11,0
sl600	Siersteenlaan 600-630 vd	230520,65	582362,37	13,0	11,0
sl632	Siersteenlaan 632-674 vd	230462,34	582335,02	12,9	11,0
sl632	Siersteenlaan 632-674 vd	230462,34	582335,02	12,9	11,0
sl676	Siersteenlaan 676-718 vd	230399,33	582318,13	12,9	11,0
sl676	Siersteenlaan 676-718 vd	230399,33	582318,13	12,9	11,0
ts02	Travertijnstraat 2 (1)	231242,90	581958,96	13,8	12,3
tss19	Tweede Spoorstraat 1-29 (	232047,95	582004,02	17,2	13,4
utd0005	U.T. Delfiaweg 5 (1)	230222,12	581557,97	13,6	11,4
utd1003	U.T. Delfiaweg 1001-1005	230537,21	581531,20	13,3	11,5
utd1006	U.T. Delfiaweg 1006-1007	230448,52	581526,29	13,0	11,5
utd1010	U.T. Delfiaweg 1008-1011	230330,19	581520,84	12,9	11,4
vl010	Verzetsstrijderslaan 10-5	232761,30	580620,27	20,2	14,8
vl052	Verzetsstrijderslaan 52-9	232748,44	580658,80	20,2	14,8
vl094	Verzetsstrijderslaan 94-1	232735,95	580695,93	20,2	14,8
vl136	Verzetsstrijderslaan 136-	232722,96	580734,43	20,4	14,8
vl178	Verzetsstrijderslaan 178-	232710,20	580772,09	21,1	14,8
vl220	Verzetsstrijderslaan 220	232692,34	580894,69	19,8	14,8
vs002	Veldspaatstraat vd 01-03	231098,26	582595,16	15,2	13,9
vs116	Veldspaatstraat 116-368 6	230824,46	582571,78	12,5	11,0
vs116	Veldspaatstraat 116-368 6	230820,54	582582,47	12,7	11,0
wrs02	W. Reindersstraat 1-5 (5)	230196,58	580047,33	14,1	11,0
wvs01	W. Valkstraat 1 (1)	230243,66	580086,04	13,6	11,0
wvs02	W. Valkstraat 2 (1)	230231,52	580111,30	13,4	11,0
wvs49	W. Valkstraat 49 (1)	230442,01	580148,54	13,4	11,0
ww07	Westerwoldelaan 5-7 (3)	231162,48	580225,54	13,4	12,0
ww10	Westerwoldelaan 8-13 (6)	231099,10	580198,36	13,4	12,0
zh18	Zilverhof 11-18 (8)	231297,68	582107,20	15,3	13,9
zl06	Zandsteenlaan 6-8a (4)	231220,16	582128,07	15,2	13,9
zl09	Zandsteenlaan 9-15 (4)	231199,78	582091,94	15,1	13,9
zl10	Zandsteenlaan 10 (1)	231221,84	582056,04	15,3	13,9
zl41	Zilverlaan 41 (1)	231681,25	582338,81	15,8	13,9
zs02	Zwinglistraat 1 en 2 (2)	229341,66	583211,82	11,1	10,0
zvw07	Zijlvesterweg 7 (1)	228939,98	584477,67	11,2	10,4
zvw08	Zijlvesterweg 8a (1)	228955,89	584031,50	11,4	10,4
zw076	Zuiderweg 74-78 (7)	230393,07	579926,25	17,2	14,4
zw118	Zuiderweg 82 en 118 (2)	230504,63	579979,82	16,6	14,4
zw525	Zuiderweg 525 (7)	230401,56	579897,31	17,5	14,4

Rapport: Resultatentabel
Model: 2030_laag_RW
Resultaten voor model: 2030_laag_RW
Stof: NO2 - Stikstofdioxide
Referentiejaar: 2020

Naam	NO2 Bronbijdrage [µg/m³]	NO2 # Overschrijdingen uur limiet [-]
sl418	2,0	0
sl426	1,9	0
sl427	1,7	0
sl468	1,9	0
sl468	1,9	0
sl468	1,9	0
sl468	2,0	0
sl468	2,0	0
sl468	2,0	0
sl480	1,7	0
sl482	1,7	0
sl482	1,7	0
sl482	1,7	0
sl500	2,0	0
sl500	2,0	0
sl544	1,9	0
sl544	1,9	0
sl600	1,9	0
sl600	1,9	0
sl632	1,9	0
sl632	1,9	0
sl676	1,9	0
sl676	1,9	0
ts02	1,5	0
tss19	3,9	0
utd0005	2,1	0
utd1003	1,8	0
utd1006	1,5	0
utd1010	1,5	0
vl010	5,4	0
vl052	5,4	0
vl094	5,4	0
vl136	5,6	0
vl178	6,3	0
vl220	5,0	0
vs002	1,3	0
vs116	1,5	0
vs116	1,7	0
wrs02	3,0	0
wvs01	2,6	0
wvs02	2,4	0
wvs49	2,4	0
ww07	1,5	0
ww10	1,5	0
zh18	1,4	0
zl06	1,3	0
zl09	1,2	0
zl10	1,4	0
zl41	1,9	0
zs02	1,2	0
zvw07	0,8	0
zvw08	1,0	0
zw076	2,8	0
zw118	2,2	0
zw525	3,0	0

Rapport: Resultatentabel
Model: 2030_laag_RW
Resultaten voor model: 2030_laag_RW
Stof: PM10 - Fijnstof
Zeezoutcorrectie: Nee
Referentiejaar: 2020

Naam	Omschrijving	X coördinaat	Y coördinaat	PM10 Concentratie [µg/m³]	PM10 Achtergrond [µg/m³]
ahl29	A. Hahnlaan 1-51 (19)	229469,16	580262,43	14,7	14,2
al02	Arduinlaan 2 vd 00-03 (5)	231237,77	582175,91	14,7	14,5
ams16	Anselmusstraat 11 en 16 (	229321,62	583805,25	14,1	14,1
aos105	A. van Ostadestraat 105-2	232105,05	581815,51	15,1	14,9
aos207	A. van Ostadestraat 207-2	232057,00	581906,44	15,2	14,9
aos25	A. van Ostadestraat 25-47	232180,42	581665,78	15,1	14,9
ar37	A. de Ruyterlaan 37 (1)	232487,51	581086,36	15,4	14,9
ar39	A. de Ruyterlaan 39 (1)	232532,06	581071,27	15,4	14,9
as02	Augustinusstraat 1 en 2 (	229340,51	583756,01	14,2	14,1
aw50	Aweg 44-51c (19)	232706,21	581529,51	15,4	14,9
bhs02	Bonhoefferstraat 1 en 2 (	229336,29	583667,31	14,2	14,1
bs31	Briljantstraat 01 en 31 (	231200,21	583423,49	14,7	14,5
bs47	Barnsteeenstraat 47 (1)	231048,13	582885,39	14,7	14,5
bs50	Barnsteeenstraat 50 (1)	231035,43	582841,49	14,7	14,5
dc02	De Cockstraat 1 en 2 (2)	229336,00	583595,42	14,2	14,1
dh02	De Held 2 (1)	230209,24	582407,57	14,2	14,0
dh04	De Held 4 (1)	230213,69	582529,97	14,2	14,1
dh31	De Held 1-59 (30)	230248,50	582613,04	14,2	14,0
dh61	De Held 61-129 vd 01-03 (	230277,33	582868,74	14,2	14,1
dh61	De Held 61-129 vd 04-07 (	230277,33	582868,74	14,2	14,1
dk74	De Kring 74a-76 (3)	230746,88	579988,85	14,3	14,1
dk86	De Kring 76b-170 (12)	230778,00	580068,83	14,2	14,0
dl014	Diamantlaan 14 (1)	231278,15	581802,93	14,1	14,0
dl016	Diamantlaan 16 (1)	231261,91	581872,59	14,1	14,0
dl022	Diamantlaan 22-56 vd 01-0	231216,08	582243,32	14,6	14,5
dl027	Diamantlaan 27 (1)	231291,41	582215,71	14,6	14,5
dl049	Diamantlaan 49-143 vd 01-	231157,49	582581,81	14,6	14,5
dl049	Diamantlaan 49-143 vd 09-	231157,49	582581,81	14,6	14,5
dl049	Diamantlaan 49-143 vd 04-	231157,49	582581,81	14,6	14,5
dl096	Diamantlaan 96-166 vd 01-	231124,60	582526,67	14,6	14,5
dl151	Diamantlaan 151-161 (6)	231063,93	582832,81	14,7	14,5
dl163	Diamantlaan 163 (1)	231044,79	582910,18	14,6	14,5
dl172	Diamantlaan 172-182 (6)	231056,63	582771,69	14,7	14,5
dl175	Diamantlaan 175-175ad (5)	231013,53	582987,99	14,6	14,5
dl184	Diamantlaan 184-254 vd 01	231012,86	582914,43	14,6	14,5
dl256	Diamantlaan 256-264 (5)	230969,91	583037,01	14,4	14,3
dl45	Diamantlaan 45 vd 01-04 (	231238,95	582640,05	14,6	14,5
dr73	D. Ruynemanlaan 73 (1)	230352,32	580361,42	14,2	14,0
drl08	Drentselaan 8 en 9 (2)	231279,72	580291,36	14,3	14,1
drl21	Drentselaan 21 en 22 (2)	231336,00	580311,82	14,3	14,1
drl34	Drentselaan 34 en 35 (2)	231387,54	580332,27	14,4	14,1
drl43	Drentselaan 43 (1)	231442,79	580340,77	14,3	14,1
ds02	Dolomietsraat 2 (1)	231195,05	582311,66	14,6	14,5
es02	Eckhartstraat 1 en 2 (2)	229328,78	583365,27	14,2	14,1
ess39	Eerste Spoorstraat 39 en	232030,52	581950,01	15,3	14,9
ew1007	Energieweg 1003-1011 (4)	232063,58	581297,44	15,3	14,9
ew1015	Energieweg 1013-1017 (3)	231471,84	581339,14	14,2	14,0
ew1021	Energieweg 1019-1023 (3)	231407,74	581404,08	14,2	14,0
ew1027	Energieweg 1025-1029 (3)	231345,82	581451,07	14,2	14,0
fw143	Friesestraatweg 143 vd 04	231930,91	582329,98	15,2	14,5
fw143	Friesestraatweg 143 vd 00	231930,91	582329,98	15,2	14,5
fw181	Friesestraatweg 181 zuid	231817,59	582499,42	15,3	14,5
fw181	Friesestraatweg 181 zuid	231817,59	582499,42	15,3	14,5
fw181	Friesestraatweg 181 noord	231789,53	582541,99	15,2	14,5
fw181	Friesestraatweg 181 noord	231789,53	582541,99	15,2	14,5
fw181	Friesestraatweg 181 noord	231789,53	582541,99	15,2	14,5
fw181	Friesestraatweg 181 zuid	231817,59	582499,42	15,3	14,5
fw197	Friesestraatweg 185-201 4	231682,09	582735,75	15,2	14,5
fw205	Friesestraatweg 205-209-3	231536,96	583038,76	15,2	14,5
fw213	Friesestraatweg 213a-c vd	231440,16	583240,38	15,0	14,5
fw418	Friesestraatweg 418-418a	231203,42	583561,58	14,9	14,5
gh37	Groenhof 1-65 (13)	229358,01	582510,49	14,4	14,2
gl033	Goudlaan 33-283 vd 01-03	231542,77	582742,10	14,8	14,5
gl033	Goudlaan 33-283 vd 04-06	231542,77	582742,10	14,8	14,5
gl033	Goudlaan 33-283 vd 07-09	231542,77	582742,10	14,8	14,5
gl278	Goudlaan 272-286 (8)	231188,62	583465,62	14,7	14,5
gl289	Goudlaan 289 (1)	231491,99	582857,53	14,9	14,5
gl289	Goudlaan 289d-e (2)	231456,81	582916,63	14,7	14,5
gl301	Goudlaan 301-551 vd 01-03	231425,97	583063,09	14,8	14,5

Rapport: Resultatentabel
Model: 2030_laag_RW
Resultaten voor model: 2030_laag_RW
Stof: PM10 - Fijnstof
Zeezoutcorrectie: Nee
Referentiejaar: 2020

Naam	PM10 Bronbijdrage [µg/m³]	PM10 # Overschrijdingen 24 uur limiet [-]
ahl29	0,4	6
al02	0,2	6
ams16	0,1	6
aos105	0,2	6
aos207	0,3	6
aos25	0,2	6
ar37	0,6	6
ar39	0,6	6
as02	0,1	6
aw50	0,5	6
bhs02	0,1	6
bs31	0,2	6
bs47	0,2	6
bs50	0,2	6
dc02	0,1	6
dh02	0,2	6
dh04	0,2	6
dh31	0,2	6
dh61	0,1	6
dh61	0,1	6
dk74	0,2	6
dk86	0,2	6
dl014	0,2	6
dl016	0,2	6
dl022	0,2	6
dl027	0,2	6
dl049	0,2	6
dl049	0,2	6
dl049	0,2	6
dl096	0,1	6
dl151	0,2	6
dl163	0,2	6
dl172	0,2	6
dl175	0,2	6
dl184	0,2	6
dl256	0,1	6
dl45	0,1	6
dr73	0,2	6
drl08	0,2	6
drl21	0,2	6
drl34	0,3	6
drl43	0,2	6
ds02	0,2	6
es02	0,1	6
ess39	0,4	6
ew1007	0,4	6
ew1015	0,2	6
ew1021	0,2	6
ew1027	0,2	6
fw143	0,8	6
fw143	0,8	6
fw181	0,8	6
fw181	0,8	6
fw181	0,8	6
fw181	0,8	6
fw181	0,8	6
fw181	0,8	6
fw197	0,7	6
fw205	0,7	6
fw213	0,5	6
fw418	0,4	6
gh37	0,1	6
gl033	0,3	6
gl033	0,3	6
gl033	0,3	6
gl278	0,2	6
gl289	0,4	6
gl289	0,3	6
gl301	0,3	6

Rapport: Resultatentabel
Model: 2030_laag_RW
Resultaten voor model: 2030_laag_RW
Stof: PM10 - Fijnstof
Zeezoutcorrectie: Nee
Referentiejaar: 2020

Naam	Omschrijving	X coördinaat	Y coördinaat	PM10 Concentratie [µg/m³]	PM10 Achtergrond [µg/m³]
gl301	Goudlaan 301-551 vd 07-09	231425,97	583063,09	14,8	14,5
gl301	Goudlaan 301-551 vd 04-06	231425,97	583063,09	14,8	14,5
gl563	Goudlaan 563-813 vd 01-03	231293,48	583326,43	14,8	14,5
gl563	Goudlaan 563-813 vd 04-06	231293,48	583326,43	14,8	14,5
gl563	Goudlaan 563-813 vd 07-09	231293,48	583326,43	14,8	14,5
gms28	G. Martensstraat 28 (1)	229998,31	580007,52	14,8	14,2
hal32	H. Lodeizenstraat 31 en 3	230213,06	582495,21	14,2	14,0
hd0017	Hoendiep 17-29a (18)	232550,39	581528,04	15,3	14,9
hd0031	Hoendiep 31-45a (16)	232497,21	581505,97	15,3	14,9
hd0047	Hoendiep 47-49a (4)	232469,45	581491,56	15,3	14,9
hd0051	Hoendiep 51-51c (4)	232455,50	581484,71	15,3	14,9
hd0053	Hoendiep 53-59a (9)	232411,96	581466,68	15,4	14,9
hd0061	Hoendiep 61-81a (31)	232363,00	581449,69	15,3	14,9
hd0083	Hoendiep 83-89 (4)	232318,17	581429,01	15,4	14,9
hd0091	Hoendiep 91 (1)	232303,40	581420,76	15,4	14,9
hd0095	Hoendiep 95-95s vd 00-03	232249,60	581403,03	15,5	14,9
hd0108	Hoendiep 108-111 (4)	231167,74	581531,00	14,2	14,0
hd0136	Hoendiep 135-138 (4)	231126,09	581534,49	14,2	14,0
hd0140	Hoendiep 140-142 (3)	231078,34	581538,87	14,2	14,0
hd0147	Hoendiep 143-147 (5)	230959,38	581544,77	14,2	14,0
hd0151	Hoendiep 151 (1)	230730,32	581546,77	14,2	13,9
hd0154	Hoendiep 154-155 (2)	230310,94	581683,97	14,1	14,0
hd0156	Hoendiep 156-156c (4)	230231,32	581727,24	14,1	14,0
hd0158	Hoendiep 158 (1)	230100,25	581668,82	14,1	14,0
hd0175	Hoendiep 175-177 (4)	229815,85	581692,69	14,7	14,6
hd0210	Hoendiep 210-212 (3)	229375,31	581635,04	14,8	14,6
hd0214	Hoendiep 214 (2)	229362,66	581630,90	14,7	14,6
hd1011	Hoendiep 1001-1013 (6)	232660,97	581517,30	15,3	14,9
hd1021	Hoendiep 1015-1029 (9)	232558,44	581495,15	15,3	14,9
hd1035	Hoendiep 1030-1043 (8)	232358,94	581411,26	15,4	14,9
hd1049	Hoendiep 1045-1053 (3)	232240,50	581366,13	15,4	14,9
hl01	Hunsingolaan 1a (1)	231205,99	580251,69	14,3	14,1
hls01	H. Leemhuisstraat 1 (1)	230201,03	580176,14	14,3	14,0
hs56	Van Heemskerckstraat 56 (	232350,84	581192,60	15,3	14,9
hv04	H. de Vriesstraat 2-5 (4)	230095,91	580036,24	14,4	14,0
hv07	H. de Vriesstraat 6-9 (4)	230084,53	580008,60	14,5	14,0
hv10	H. de Vriesstraat 10-13 (	230050,74	579990,76	14,6	14,1
jas02	J. Schorerstraat 1 en 2 (	230216,67	582612,59	14,2	14,1
jas79	J. Schorerstraat 79 en 82	230223,00	582766,28	14,2	14,0
jd033	J. Dijkstralaan 25-39 (8)	230347,08	580126,34	14,3	14,0
jd036	J. Dijkstralaan 36 (1)	230413,35	580134,08	14,3	14,0
jd085	J. Dijkstralaan 85 (1)	230292,17	580371,97	14,2	14,0
jf046	J. Faberlaan 46 (1)	230215,94	580145,21	14,3	14,0
jf053	J. Faberlaan 45-57 (9)	230141,76	580235,76	14,2	14,0
jf071	J. Faberlaan 63-81 (10)	230164,68	580188,19	14,3	14,0
jf093	J. Faberlaan 83-99 (9)	230193,96	580127,39	14,3	14,0
jf111	J. Faberlaan 101-119 (10)	230216,07	580081,51	14,3	14,0
jh16	J. I. de Haanstraat 2-32	230138,25	582374,47	14,2	14,1
jh96	J. I. de Haanstraat 96 (1	230214,82	582561,99	14,2	14,1
jrs73	J. van Ruysdaelstraat 73	232123,52	581546,05	15,3	14,9
jrs97	J. van Ruysdaelstraat 85	232160,16	581492,09	15,3	14,9
js60	Jadestraat 44 en 60 (2)	231076,90	582792,55	14,7	14,5
jz02	J. van Zwedenlaan 2 (1)	230512,99	580237,88	14,2	14,0
jz09	J. van Zwedenlaan 3a-11 (	230425,47	580098,16	14,4	14,0
jzs23	J. van der Zeestraat 1-37	229870,68	580068,38	14,7	14,2
kd16	Kliefdiep 2-28 (14)	230117,77	582319,90	14,2	14,0
kes021	Kerkstraat 9-45 (21)	229380,38	581748,96	14,8	14,6
kes034	Kerkstraat 2-40 (13)	229367,72	581694,65	14,8	14,6
kes049	Kerkstraat 47-53 (4)	229382,48	581886,74	14,8	14,6
kes054	Kerkstraat 46-80 (24)	229362,75	581794,52	14,7	14,6
kes117	Kerkstraat 65-153 (40)	229358,90	582192,01	14,4	14,2
kes148	Kerkstraat 80c-188 (59)	229336,16	582278,71	14,4	14,2
kes163	Kerkstraat 157-167 (8)	229341,75	582640,90	14,4	14,2
kes192	Kerkstraat 190-194 (3)	229303,59	582800,87	14,4	14,2
kl184	Kornalijnlaan 194-204 vd	230986,96	582980,52	14,2	14,1
ks04	Koperstraat 4 (1)	231288,56	582245,73	14,6	14,5
ks23	Kobaltstraat 23 (1)	231654,35	582330,11	14,7	14,5
kw57	Koeriersterweg 57-71 vd 0	232762,47	580922,10	14,3	14,0
ls02	Lutherstraat 1 en 2 (2)	229332,39	583293,18	14,2	14,1

Rapport: Resultatentabel
Model: 2030_laag_RW
Resultaten voor model: 2030_laag_RW
Stof: PM10 - Fijnstof
Zeezoutcorrectie: Nee
Referentiejaar: 2020

Naam	PM10 Bronbijdrage [µg/m³]	PM10 # Overschrijdingen 24 uur limiet [-]
gl301	0,3	6
gl301	0,3	6
gl563	0,3	6
gl563	0,3	6
gl563	0,3	6
gms28	0,5	6
hal32	0,2	6
hd0017	0,4	6
hd0031	0,4	6
hd0047	0,4	6
hd0051	0,5	6
hd0053	0,5	6
hd0061	0,5	6
hd0083	0,5	6
hd0091	0,6	6
hd0095	0,6	6
hd0108	0,3	6
hd0136	0,3	6
hd0140	0,2	6
hd0147	0,2	6
hd0151	0,3	6
hd0154	0,2	6
hd0156	0,2	6
hd0158	0,2	6
hd0175	0,1	6
hd0210	0,2	6
hd0214	0,2	6
hd1011	0,4	6
hd1021	0,4	6
hd1035	0,5	6
hd1049	0,6	6
hl01	0,2	6
hls01	0,2	6
hs56	0,5	6
hv04	0,4	6
hv07	0,5	6
hv10	0,5	6
jas02	0,1	6
jas79	0,1	6
jd033	0,3	6
jd036	0,3	6
jd085	0,2	6
jf046	0,3	6
jf053	0,2	6
jf071	0,2	6
jf093	0,3	6
jf111	0,3	6
jh16	0,1	6
jh96	0,1	6
jrs73	0,4	6
jrs97	0,4	6
js60	0,2	6
jz02	0,2	6
jz09	0,4	6
jzs23	0,5	6
kd16	0,1	6
kes021	0,2	6
kes034	0,2	6
kes049	0,2	6
kes054	0,2	6
kes117	0,2	6
kes148	0,2	6
kes163	0,2	6
kes192	0,1	6
kl184	0,1	6
ks04	0,2	6
ks23	0,2	6
kw57	0,3	6
ls02	0,1	6

Rapport: Resultatentabel
Model: 2030_laag_RW
Resultaten voor model: 2030_laag_RW
Stof: PM10 - Fijnstof
Zeezoutcorrectie: Nee
Referentiejaar: 2020

Naam	Omschrijving	X coördinaat	Y coördinaat	PM10 Concentratie [µg/m³]	PM10 Achtergrond [µg/m³]
lw01	Leegeweg 1-1 48 (9)	230114,46	582922,55	14,2	14,0
lw04a	Leegeweg 4 - 4 2 (5)	230195,20	582919,33	14,2	14,1
lw04b	Leegeweg 4 6 en 4 4 (2)	230218,88	582893,45	14,2	14,1
lw11	Leegeweg 3-15 (15)	229375,55	582798,41	14,4	14,2
lw16	Leegeweg 8-34 (13)	229308,31	582875,68	14,4	14,2
lw29	Leegeweg 17-39 (13)	229333,24	582938,64	14,4	14,2
mgs02	Magnusstraat 1 en 2 (2)	229331,69	583514,10	14,2	14,1
ml001	Metaallaan 1-251 vd 07-09	231731,23	582458,68	14,8	14,5
ml001	Metaallaan 1-251 vd 01-03	231731,23	582458,68	14,8	14,5
ml001	Metaallaan 1-251 vd 04-06	231731,23	582458,68	14,8	14,5
ml004	Metaallaan 4-18 (8)	231723,21	582355,99	14,7	14,5
ml020	Metaallaan 20-34 (8)	231604,06	582317,55	14,7	14,5
ml042	Metaallaan 36-50 (8)	231488,83	582280,46	14,6	14,5
ml255	Metaallaan 255 (1)	231633,39	582356,69	14,7	14,5
ml261	Metaallaan 261-271 (6)	231545,37	582327,77	14,6	14,5
ml273	Metaallaan 273-283 (6)	231458,07	582299,62	14,6	14,5
ml285	Metaallaan 285-295 (6)	231367,85	582270,66	14,6	14,5
ms24	Mangaanstraat 24 (1)	231367,00	582236,67	14,6	14,5
ne39	N. Engelschmanstraat 39 e	230219,60	582680,11	14,2	14,1
nw01	Noodweg 1a en 1b (2)	229331,92	583102,17	14,3	14,1
nw04	Noodweg 2-6 (5)	229280,31	583321,08	14,2	14,1
os16	Opaalstraat 16 (1)	231044,77	582812,62	14,7	14,5
pps23	P. Potterstraat 23 (1)	232175,71	581462,46	15,3	14,9
pps72	P. Potterstraat 72-196 vd	232211,05	581424,38	15,3	14,9
pps72	P. Potterstraat 72-196 vd	232211,05	581424,38	15,3	14,9
ps13	Porfierstraat 13 (1)	231205,40	582286,70	14,6	14,5
ps24	Protonstraat 24a (1)	231488,31	581714,42	14,1	14,0
pw011	Peizerweg 1-19a (21)	232996,51	581235,91	15,1	14,9
pw012	Peizerweg 2-22a (22)	232991,88	581203,24	15,1	14,9
pw029	Peizerweg 21-37 (40)	232903,68	581200,72	15,2	14,9
pw030	Peizerweg 24-34 (14)	232938,58	581182,83	15,1	14,9
pw046	Peizerweg 36-56a (31)	232891,89	581163,45	15,1	14,9
pw049	Peizerweg 39-57 (30)	232807,76	581160,95	15,2	14,9
pw068	Peizerweg 68 vd 01-03 (3)	232774,53	581114,58	15,2	14,9
pw068	Peizerweg 68 vd 04-07 (4)	232774,53	581114,58	15,2	14,9
pw068	Peizerweg 68 vd 08-10 (3)	232774,53	581114,58	15,2	14,9
pw070	Peizerweg 70 12-20 vd 01-	232711,49	581088,06	15,3	14,9
pw070	Peizerweg 70-70 11 vd 01-	232742,02	581100,89	15,2	14,9
pw070	Peizerweg 70 21-27 vd 01-	232680,73	581075,30	15,3	14,9
pw071	Peizerweg 59-85 (43)	232692,52	581118,01	15,2	14,9
pw099	Peizerweg 99a-b (2)	231706,98	580720,96	14,3	14,1
pw136	Peizerweg 136a (1)	231906,74	580757,83	14,4	14,1
pw144	Peizerweg 144-144 1 (2)	231775,36	580698,61	14,4	14,1
pw150	Peizerweg 150-154 2 (3)	231654,77	580646,09	14,4	14,1
pw160	Peizerweg 160 (1)	231463,77	580365,09	14,4	14,1
pw164	Peizerweg 164a (1)	230993,34	580151,86	14,2	14,0
pw166	Peizerweg 166-1-10 (10)	230932,47	580139,33	14,2	14,0
pw172	Peizerweg 172 (1)	230590,41	579983,96	14,3	14,1
pw178	Peizerweg 178 (1)	230564,81	579933,95	14,3	14,1
pw214	Peizerweg 203-229 (27)	230720,15	580085,66	14,2	14,0
pw241	Peizerweg 230-245 (16)	230888,51	580163,60	14,2	14,0
pw254	Peizerweg 246-260 (15)	230978,25	580194,17	14,2	14,0
pw261	Peizerweg 261b (1)	231144,85	580273,07	14,3	14,1
pw261	Peizerweg 261 1 (1)	231203,95	580295,45	14,3	14,1
pw261	Peizerweg 261a (1)	231186,54	580287,31	14,3	14,1
pw261	Peizerweg 261 (1)	231108,19	580236,95	14,3	14,1
pw262	Peizerweg 262 (1)	231321,18	580353,81	14,3	14,1
pw268	Peizerweg 264-273 (11)	231436,00	580396,46	14,3	14,1
pw277	Peizerweg 274-280 (7)	231513,79	580465,41	14,3	14,1
pw284	Peizerweg 281-288 (7)	231516,96	580549,47	14,3	14,1
pw290	Peizerweg 290-297 (8)	231495,92	580645,57	14,3	14,1
rb27	Het Roege Bos 1-53 (9)	230435,18	582365,25	14,3	14,0
sl025	Siersteenlaan 1-59 vd 00-	231357,25	582804,66	14,8	14,5
sl085	Siersteenlaan 61-119 vd 0	231243,98	582768,06	14,7	14,5
sl145	Siersteenlaan 121-179 vd	231130,68	582731,48	14,8	14,5
sl217	Siersteenlaan 217-287 9 v	231025,35	582697,55	14,7	14,5
sl289	Siersteenlaan 289-359 9 v	230907,81	582659,72	14,3	14,1
sl361	Siersteenlaan 361-373b we	230794,02	582623,12	14,3	14,1
sl361	Siersteenlaan 361-373b oo	230811,12	582628,76	14,3	14,1

Rapport: Resultatentabel
Model: 2030_laag_RW
Resultaten voor model: 2030_laag_RW
Stof: PM10 - Fijnstof
Zeezoutcorrectie: Nee
Referentiejaar: 2020

Naam	PM10 Bronbijdrage [µg/m³]	PM10 # Overschrijdingen 24 uur limiet [-]
lw01	0,1	6
lw04a	0,1	6
lw04b	0,1	6
lw11	0,1	6
lw16	0,2	6
lw29	0,2	6
mgs02	0,1	6
ml001	0,3	6
ml001	0,3	6
ml001	0,3	6
ml004	0,2	6
ml020	0,2	6
ml042	0,2	6
ml255	0,2	6
ml261	0,2	6
ml273	0,1	6
ml285	0,1	6
ms24	0,1	6
ne39	0,1	6
nw01	0,2	6
nw04	0,1	6
os16	0,2	6
pps23	0,4	6
pps72	0,4	6
pps72	0,4	6
ps13	0,2	6
ps24	0,2	6
pw011	0,2	6
pw012	0,2	6
pw029	0,3	6
pw030	0,3	6
pw046	0,3	6
pw049	0,3	6
pw068	0,3	6
pw068	0,3	6
pw068	0,3	6
pw070	0,4	6
pw070	0,4	6
pw070	0,4	6
pw071	0,4	6
pw099	0,2	6
pw136	0,3	6
pw144	0,3	6
pw150	0,3	6
pw160	0,3	6
pw164	0,2	6
pw166	0,2	6
pw172	0,2	6
pw178	0,3	6
pw214	0,2	6
pw241	0,2	6
pw254	0,2	6
pw261	0,2	6
pw261	0,2	6
pw261	0,2	6
pw261	0,2	6
pw262	0,2	6
pw268	0,2	6
pw277	0,2	6
pw284	0,2	6
pw290	0,2	6
rb27	0,2	6
sl025	0,3	6
sl085	0,2	6
sl145	0,3	6
sl217	0,2	6
sl289	0,2	6
sl361	0,2	6
sl361	0,2	6

Rapport: Resultatentabel
Model: 2030_laag_RW
Resultaten voor model: 2030_laag_RW
Stof: PM10 - Fijnstof
Zeezoutcorrectie: Nee
Referentiejaar: 2020

Naam	Omschrijving	X coördinaat	Y coördinaat	PM10 Concentratie [µg/m³]	PM10 Achtergrond [µg/m³]
sl401	Siersteenlaan 379-419 (21	230613,07	582507,27	14,3	14,1
sl418	Siersteenlaan 418-422 vd	231372,43	582753,72	14,7	14,5
sl418	Siersteenlaan 418-422 vd	231372,43	582753,72	14,7	14,5
sl418	Siersteenlaan 418-422 vd	231372,43	582753,72	14,7	14,5
sl426	Siersteenlaan 426-430 vd	231297,58	582731,32	14,7	14,5
sl427	Siersteenlaan 421-435 (8)	230257,13	582369,27	14,2	14,0
sl468	Siersteenlaan 468 oost vd	231153,76	582685,67	14,7	14,5
sl468	Siersteenlaan 468 oost vd	231153,76	582685,67	14,7	14,5
sl468	Siersteenlaan 468 oost vd	231153,76	582685,67	14,7	14,5
sl468	Siersteenlaan 468 west vd	231116,05	582661,33	14,7	14,5
sl468	Siersteenlaan 468 west vd	231116,05	582661,33	14,7	14,5
sl468	Siersteenlaan 468 west vd	231116,05	582661,33	14,7	14,5
sl480	Sierstaanlaan 480-480 1 (	230978,29	582631,19	14,2	14,1
sl482	Siersteenlaan 482-484 vd	230883,22	582601,98	14,2	14,1
sl482	Siersteenlaan 482-484 vd	230883,22	582601,98	14,2	14,1
sl482	Goudlaan 482-484 vd 10-15	230883,22	582601,98	14,2	14,1
sl500	Siersteenlaan 500-542 vd	230619,17	582445,79	14,3	14,1
sl500	Siersteenlaan 500-542 vd	230619,17	582445,79	14,3	14,1
sl544	Siersteenlaan 544-586 vd	230573,79	582399,82	14,3	14,0
sl544	Siersteenlaan 544-586 vd	230573,79	582399,82	14,3	14,0
sl600	Siersteenlaan 600-630 vd	230520,65	582362,37	14,3	14,1
sl600	Siersteenlaan 600-630 vd	230520,65	582362,37	14,3	14,1
sl632	Siersteenlaan 632-674 vd	230462,34	582335,02	14,3	14,1
sl632	Siersteenlaan 632-674 vd	230462,34	582335,02	14,3	14,1
sl676	Siersteenlaan 676-718 vd	230399,33	582318,13	14,3	14,1
sl676	Siersteenlaan 676-718 vd	230399,33	582318,13	14,3	14,1
ts02	Travertijnstraat 2 (1)	231242,90	581958,96	14,2	14,0
tss19	Tweede Spoorstraat 1-29 (	232047,95	582004,02	15,0	14,6
utd0005	U.T. Delfiaweg 5 (1)	230222,12	581557,97	14,1	13,9
utd1003	U.T. Delfiaweg 1001-1005	230537,21	581531,20	14,1	14,0
utd1006	U.T. Delfiaweg 1006-1007	230448,52	581526,29	14,1	14,0
utd1010	U.T. Delfiaweg 1008-1011	230330,19	581520,84	14,1	13,9
vl010	Verzetsstrijderslaan 10-5	232761,30	580620,27	14,5	14,0
vl052	Verzetsstrijderslaan 52-9	232748,44	580658,80	14,5	14,0
vl094	Verzetsstrijderslaan 94-1	232735,95	580695,93	14,5	14,0
vl136	Verzetsstrijderslaan 136-	232722,96	580734,43	14,6	14,0
vl178	Verzetsstrijderslaan 178-	232710,20	580772,09	14,6	14,0
vl220	Verzetsstrijderslaan 220	232692,34	580894,69	14,5	14,0
vs002	Veldspaatstraat vd 01-03	231098,26	582595,16	14,6	14,5
vs116	Veldspaatstraat 116-368 6	230824,46	582571,78	14,2	14,0
vs116	Veldspaatstraat 116-368 6	230820,54	582582,47	14,2	14,1
wrs02	W. Reindersstraat 1-5 (5)	230196,58	580047,33	14,4	14,0
wvs01	W. Valkstraat 1 (1)	230243,66	580086,04	14,3	14,0
wvs02	W. Valkstraat 2 (1)	230231,52	580111,30	14,3	14,0
wvs49	W. Valkstraat 49 (1)	230442,01	580148,54	14,3	14,0
ww07	Westerwoldelaan 5-7 (3)	231162,48	580225,54	14,3	14,1
ww10	Westerwoldelaan 8-13 (6)	231099,10	580198,36	14,3	14,1
zh18	Zilverhof 11-18 (8)	231297,68	582107,20	14,6	14,5
zl06	Zandsteenlaan 6-8a (4)	231220,16	582128,07	14,6	14,5
zl09	Zandsteenlaan 9-15 (4)	231199,78	582091,94	14,6	14,5
zl10	Zandsteenlaan 10 (1)	231221,84	582056,04	14,6	14,5
zl41	Zilverlaan 41 (1)	231681,25	582338,81	14,7	14,5
zs02	Zwinglistraat 1 en 2 (2)	229341,66	583211,82	14,2	14,1
zvw07	Zijlvesterweg 7 (1)	228939,98	584477,67	13,9	13,8
zvw08	Zijlvesterweg 8a (1)	228955,89	584031,50	13,9	13,8
zw076	Zuiderweg 74-78 (7)	230393,07	579926,25	14,4	14,1
zw118	Zuiderweg 82 en 118 (2)	230504,63	579979,82	14,3	14,1
zw525	Zuiderweg 525 (7)	230401,56	579897,31	14,4	14,1

Rapport: Resultatentabel
Model: 2030_laag_RW
Resultaten voor model: 2030_laag_RW
Stof: PM10 - Fijnstof
Zeezoutcorrectie: Nee
Referentiejaar: 2020

Naam	PM10 Bronbijdrage [µg/m³]	PM10 # Overschrijdingen 24 uur limiet [-]
sl401	0,2	6
sl418	0,2	6
sl418	0,2	6
sl418	0,2	6
sl426	0,2	6
sl427	0,2	6
sl468	0,2	6
sl468	0,2	6
sl468	0,2	6
sl468	0,2	6
sl468	0,2	6
sl468	0,2	6
sl468	0,2	6
sl480	0,2	6
sl482	0,2	6
sl482	0,2	6
sl482	0,2	6
sl500	0,2	6
sl500	0,2	6
sl544	0,2	6
sl544	0,2	6
sl600	0,2	6
sl600	0,2	6
sl632	0,2	6
sl632	0,2	6
sl676	0,2	6
sl676	0,2	6
ts02	0,2	6
tss19	0,4	6
utd0005	0,2	6
utd1003	0,2	6
utd1006	0,1	6
utd1010	0,1	6
vl010	0,5	6
vl052	0,5	6
vl094	0,5	6
vl136	0,6	6
vl178	0,6	6
vl220	0,5	6
vs002	0,2	6
vs116	0,2	6
vs116	0,2	6
wrs02	0,4	6
wvs01	0,3	6
wvs02	0,3	6
wvs49	0,3	6
ww07	0,2	6
ww10	0,2	6
zh18	0,2	6
zl06	0,2	6
zl09	0,1	6
zl10	0,2	6
zl41	0,2	6
zs02	0,1	6
zvw07	0,1	6
zvw08	0,1	6
zw076	0,3	6
zw118	0,3	6
zw525	0,4	6

Rapport: Resultatentabel
Model: 2030_laag_RW
Resultaten voor model: 2030_laag_RW
Stof: PM2.5 - Zeer fijnstof
Referentiejaar: 2020

Naam	Omschrijving	X coördinaat	Y coördinaat	PM2.5 Concentratie [µg/m³]	PM2.5 Achtergrond [µg/m³]
ahl29	A. Hahnlaan 1-51 (19)	229469,16	580262,43	7,8	7,7
al02	Arduinlaan 2 vd 00-03 (5)	231237,77	582175,91	7,9	7,8
ams16	Anselmusstraat 11 en 16 (	229321,62	583805,25	7,6	7,6
aos105	A. van Ostadestraat 105-2	232105,05	581815,51	8,3	8,2
aos207	A. van Ostadestraat 207-2	232057,00	581906,44	8,3	8,2
aos25	A. van Ostadestraat 25-47	232180,42	581665,78	8,3	8,2
ar37	A. de Ruyterlaan 37 (1)	232487,51	581086,36	8,4	8,2
ar39	A. de Ruyterlaan 39 (1)	232532,06	581071,27	8,4	8,2
as02	Augustinusstraat 1 en 2 (	229340,51	583756,01	7,6	7,6
aw50	Aweg 44-51c (19)	232706,21	581529,51	8,3	8,2
bhs02	Bonhoefferstraat 1 en 2 (	229336,29	583667,31	7,6	7,6
bs31	Briljantstraat 01 en 31 (	231200,21	583423,49	7,9	7,8
bs47	Barnsteeenstraat 47 (1)	231048,13	582885,39	7,9	7,8
bs50	Barnsteeenstraat 50 (1)	231035,43	582841,49	7,9	7,8
dc02	De Cockstraat 1 en 2 (2)	229336,00	583595,42	7,6	7,6
dh02	De Held 2 (1)	230209,24	582407,57	7,6	7,6
dh04	De Held 4 (1)	230213,69	582529,97	7,6	7,6
dh31	De Held 1-59 (30)	230248,50	582613,04	7,6	7,6
dh61	De Held 61-129 vd 01-03 (	230277,33	582868,74	7,6	7,6
dh61	De Held 61-129 vd 04-07 (	230277,33	582868,74	7,6	7,6
dk74	De Kring 74a-76 (3)	230746,88	579988,85	7,6	7,6
dk86	De Kring 76b-170 (12)	230778,00	580068,83	7,7	7,6
dl014	Diamantlaan 14 (1)	231278,15	581802,93	7,5	7,4
dl016	Diamantlaan 16 (1)	231261,91	581872,59	7,5	7,4
dl022	Diamantlaan 22-56 vd 01-0	231216,08	582243,32	7,9	7,8
dl027	Diamantlaan 27 (1)	231291,41	582215,71	7,9	7,8
dl049	Diamantlaan 49-143 vd 01-	231157,49	582581,81	7,9	7,8
dl049	Diamantlaan 49-143 vd 09-	231157,49	582581,81	7,9	7,8
dl049	Diamantlaan 49-143 vd 04-	231157,49	582581,81	7,9	7,8
dl096	Diamantlaan 96-166 vd 01-	231124,60	582526,67	7,9	7,8
dl151	Diamantlaan 151-161 (6)	231063,93	582832,81	7,9	7,8
dl163	Diamantlaan 163 (1)	231044,79	582910,18	7,9	7,8
dl172	Diamantlaan 172-182 (6)	231056,63	582771,69	7,9	7,8
dl175	Diamantlaan 175-175ad (5)	231013,53	582987,99	7,9	7,8
dl184	Diamantlaan 184-254 vd 01	231012,86	582914,43	7,9	7,8
dl256	Diamantlaan 256-264 (5)	230969,91	583037,01	7,8	7,7
dl45	Diamantlaan 45 vd 01-04 (	231238,95	582640,05	7,9	7,8
dr73	D. Ruynemanlaan 73 (1)	230352,32	580361,42	7,7	7,6
drl08	Drentselaan 8 en 9 (2)	231279,72	580291,36	7,6	7,5
drl21	Drentselaan 21 en 22 (2)	231336,00	580311,82	7,6	7,5
drl34	Drentselaan 34 en 35 (2)	231387,54	580332,27	7,6	7,5
drl43	Drentselaan 43 (1)	231442,79	580340,77	7,6	7,5
ds02	Dolomietsraat 2 (1)	231195,05	582311,66	7,9	7,8
es02	Eckhartstraat 1 en 2 (2)	229328,78	583365,27	7,6	7,6
ess39	Eerste Spoorstraat 39 en	232030,52	581950,01	8,3	8,2
ew1007	Energieweg 1003-1011 (4)	232063,58	581297,44	8,3	8,2
ew1015	Energieweg 1013-1017 (3)	231471,84	581339,14	7,5	7,4
ew1021	Energieweg 1019-1023 (3)	231407,74	581404,08	7,5	7,4
ew1027	Energieweg 1025-1029 (3)	231345,82	581451,07	7,5	7,4
fw143	Friesestraatweg 143 vd 04	231930,91	582329,98	8,1	7,8
fw143	Friesestraatweg 143 vd 00	231930,91	582329,98	8,1	7,8
fw181	Friesestraatweg 181 zuid	231817,59	582499,42	8,1	7,8
fw181	Friesestraatweg 181 zuid	231817,59	582499,42	8,1	7,8
fw181	Friesestraatweg 181 noord	231789,53	582541,99	8,1	7,8
fw181	Friesestraatweg 181 noord	231789,53	582541,99	8,1	7,8
fw181	Friesestraatweg 181 noord	231789,53	582541,99	8,1	7,8
fw181	Friesestraatweg 181 zuid	231817,59	582499,42	8,1	7,8
fw197	Friesestraatweg 185-201 4	231682,09	582735,75	8,1	7,8
fw205	Friesestraatweg 205-209-3	231536,96	583038,76	8,1	7,8
fw213	Friesestraatweg 213a-c vd	231440,16	583240,38	8,0	7,8
fw418	Friesestraatweg 418-418a	231203,42	583561,58	8,0	7,8
gh37	Groenhof 1-65 (13)	229358,01	582510,49	7,7	7,7
gl033	Goudlaan 33-283 vd 01-03	231542,77	582742,10	7,9	7,8
gl033	Goudlaan 33-283 vd 04-06	231542,77	582742,10	7,9	7,8
gl033	Goudlaan 33-283 vd 07-09	231542,77	582742,10	7,9	7,8
gl278	Goudlaan 272-286 (8)	231188,62	583465,62	7,9	7,8
gl289	Goudlaan 289 (1)	231491,99	582857,53	8,0	7,8
gl289	Goudlaan 289d-e (2)	231456,81	582916,63	7,9	7,8
gl301	Goudlaan 301-551 vd 01-03	231425,97	583063,09	7,9	7,8
gl301	Goudlaan 301-551 vd 07-09	231425,97	583063,09	7,9	7,8

Rapport: Resultatentabel
Model: 2030_laag_RW
Resultaten voor model: 2030_laag_RW
Stof: PM2.5 - Zeer fijnstof
Referentiejaar: 2020

Naam	PM2.5 Bronbijdrage [µg/m³]
ahl29	0,2
al02	0,1
ams16	0,0
aos105	0,1
aos207	0,1
aos25	0,1
ar37	0,2
ar39	0,2
as02	0,0
aw50	0,2
bhs02	0,0
bs31	0,1
bs47	0,1
bs50	0,1
dc02	0,0
dh02	0,1
dh04	0,1
dh31	0,1
dh61	0,0
dh61	0,0
dk74	0,1
dk86	0,1
dl014	0,1
dl016	0,1
dl022	0,1
dl027	0,1
dl049	0,1
dl049	0,1
dl049	0,1
dl096	0,1
dl151	0,1
dl163	0,1
dl172	0,1
dl175	0,1
dl184	0,1
dl256	0,0
dl45	0,1
dr73	0,1
drl08	0,1
drl21	0,1
drl34	0,1
drl43	0,1
ds02	0,1
es02	0,0
ess39	0,1
ew1007	0,2
ew1015	0,1
ew1021	0,1
ew1027	0,1
fw143	0,3
fw143	0,3
fw181	0,3
fw181	0,3
fw181	0,3
fw181	0,3
fw181	0,3
fw181	0,3
fw197	0,3
fw205	0,3
fw213	0,2
fw418	0,1
gh37	0,0
gl033	0,1
gl033	0,1
gl033	0,1
gl278	0,1
gl289	0,1
gl289	0,1
gl301	0,1
gl301	0,1

Rapport: Resultatentabel
Model: 2030_laag_RW
Resultaten voor model: 2030_laag_RW
Stof: PM2.5 - Zeer fijnstof
Referentiejaar: 2020

Naam	Omschrijving	X coördinaat	Y coördinaat	PM2.5 Concentratie [µg/m³]	PM2.5 Achtergrond [µg/m³]
gl301	Goudlaan 301-551 vd 04-06	231425,97	583063,09	7,9	7,8
gl563	Goudlaan 563-813 vd 01-03	231293,48	583326,43	7,9	7,8
gl563	Goudlaan 563-813 vd 04-06	231293,48	583326,43	7,9	7,8
gl563	Goudlaan 563-813 vd 07-09	231293,48	583326,43	7,9	7,8
gms28	G. Martensstraat 28 (1)	229998,31	580007,52	7,9	7,7
hal32	H. Lodeizenstraat 31 en 3	230213,06	582495,21	7,6	7,6
hd0017	Hoendiep 17-29a (18)	232550,39	581528,04	8,3	8,2
hd0031	Hoendiep 31-45a (16)	232497,21	581505,97	8,3	8,2
hd0047	Hoendiep 47-49a (4)	232469,45	581491,56	8,3	8,2
hd0051	Hoendiep 51-51c (4)	232455,50	581484,71	8,3	8,2
hd0053	Hoendiep 53-59a (9)	232411,96	581466,68	8,3	8,2
hd0061	Hoendiep 61-81a (31)	232363,00	581449,69	8,3	8,2
hd0083	Hoendiep 83-89 (4)	232318,17	581429,01	8,4	8,2
hd0091	Hoendiep 91 (1)	232303,40	581420,76	8,4	8,2
hd0095	Hoendiep 95-95s vd 00-03	232249,60	581403,03	8,4	8,2
hd0108	Hoendiep 108-111 (4)	231167,74	581531,00	7,5	7,4
hd0136	Hoendiep 135-138 (4)	231126,09	581534,49	7,5	7,4
hd0140	Hoendiep 140-142 (3)	231078,34	581538,87	7,5	7,4
hd0147	Hoendiep 143-147 (5)	230959,38	581544,77	7,6	7,5
hd0151	Hoendiep 151 (1)	230730,32	581546,77	7,6	7,5
hd0154	Hoendiep 154-155 (2)	230310,94	581683,97	7,5	7,5
hd0156	Hoendiep 156-156c (4)	230231,32	581727,24	7,6	7,5
hd0158	Hoendiep 158 (1)	230100,25	581668,82	7,5	7,5
hd0175	Hoendiep 175-177 (4)	229815,85	581692,69	7,8	7,8
hd0210	Hoendiep 210-212 (3)	229375,31	581635,04	7,8	7,8
hd0214	Hoendiep 214 (2)	229362,66	581630,90	7,8	7,8
hd1011	Hoendiep 1001-1013 (6)	232660,97	581517,30	8,3	8,2
hd1021	Hoendiep 1015-1029 (9)	232558,44	581495,15	8,3	8,2
hd1035	Hoendiep 1030-1043 (8)	232358,94	581411,26	8,3	8,2
hd1049	Hoendiep 1045-1053 (3)	232240,50	581366,13	8,4	8,2
hl01	Hunsingolaan 1a (1)	231205,99	580251,69	7,5	7,5
hls01	H. Leemhuisstraat 1 (1)	230201,03	580176,14	7,7	7,6
hs56	Van Heemskerckstraat 56 (	232350,84	581192,60	8,3	8,2
hv04	H. de Vriesstraat 2-5 (4)	230095,91	580036,24	7,7	7,6
hv07	H. de Vriesstraat 6-9 (4)	230084,53	580008,60	7,8	7,6
hv10	H. de Vriesstraat 10-13 (	230050,74	579990,76	7,8	7,6
jas02	J. Schorerstraat 1 en 2 (	230216,67	582612,59	7,6	7,6
jas79	J. Schorerstraat 79 en 82	230223,00	582766,28	7,6	7,6
jd033	J. Dijkstralaan 25-39 (8)	230347,08	580126,34	7,7	7,6
jd036	J. Dijkstralaan 36 (1)	230413,35	580134,08	7,7	7,6
jd085	J. Dijkstralaan 85 (1)	230292,17	580371,97	7,7	7,6
jf046	J. Faberlaan 46 (1)	230215,94	580145,21	7,7	7,6
jf053	J. Faberlaan 45-57 (9)	230141,76	580235,76	7,7	7,6
jf071	J. Faberlaan 63-81 (10)	230164,68	580188,19	7,7	7,6
jf093	J. Faberlaan 83-99 (9)	230193,96	580127,39	7,7	7,6
jf111	J. Faberlaan 101-119 (10)	230216,07	580081,51	7,7	7,6
jh16	J. I. de Haanstraat 2-32	230138,25	582374,47	7,6	7,6
jh96	J. I. de Haanstraat 96 (1	230214,82	582561,99	7,6	7,6
jrs73	J. van Ruysdaelstraat 73	232123,52	581546,05	8,3	8,2
jrs97	J. van Ruysdaelstraat 85	232160,16	581492,09	8,3	8,2
js60	Jadestraat 44 en 60 (2)	231076,90	582792,55	7,9	7,8
jz02	J. van Zwedenlaan 2 (1)	230512,99	580237,88	7,7	7,6
jz09	J. van Zwedenlaan 3a-11 (	230425,47	580098,16	7,7	7,6
jzs23	J. van der Zeestraat 1-37	229870,68	580068,38	7,8	7,7
kd16	Kliefdiep 2-28 (14)	230117,77	582319,90	7,6	7,6
kes021	Kerkstraat 9-45 (21)	229380,38	581748,96	7,9	7,8
kes034	Kerkstraat 2-40 (13)	229367,72	581694,65	7,9	7,8
kes049	Kerkstraat 47-53 (4)	229382,48	581886,74	7,8	7,8
kes054	Kerkstraat 46-80 (24)	229362,75	581794,52	7,8	7,8
kes117	Kerkstraat 65-153 (40)	229358,90	582192,01	7,7	7,7
kes148	Kerkstraat 80c-188 (59)	229336,16	582278,71	7,7	7,7
kes163	Kerkstraat 157-167 (8)	229341,75	582640,90	7,7	7,7
kes192	Kerkstraat 190-194 (3)	229303,59	582800,87	7,7	7,7
kl184	Kornalijnlaan 194-204 vd	230986,96	582980,52	7,6	7,6
ks04	Koperstraat 4 (1)	231288,56	582245,73	7,9	7,8
ks23	Kobaltstraat 23 (1)	231654,35	582330,11	7,9	7,8
kw57	Koeriersterweg 57-71 vd 0	232762,47	580922,10	7,6	7,5
ls02	Lutherstraat 1 en 2 (2)	229332,39	583293,18	7,6	7,6
lw01	Leegeweg 1-1 48 (9)	230114,46	582922,55	7,6	7,6
lw04a	Leegeweg 4 - 4 2 (5)	230195,20	582919,33	7,6	7,6

Rapport: Resultatentabel
Model: 2030_laag_RW
Resultaten voor model: 2030_laag_RW
Stof: PM2.5 - Zeer fijnstof
Referentiejaar: 2020

Naam	PM2.5 Bronbijdrage [µg/m³]
gl301	0,1
gl563	0,1
gl563	0,1
gl563	0,1
gms28	0,2
hal32	0,1
hd0017	0,1
hd0031	0,1
hd0047	0,2
hd0051	0,2
hd0053	0,2
hd0061	0,2
hd0083	0,2
hd0091	0,2
hd0095	0,2
hd0108	0,1
hd0136	0,1
hd0140	0,1
hd0147	0,1
hd0151	0,1
hd0154	0,1
hd0156	0,1
hd0158	0,1
hd0175	0,0
hd0210	0,1
hd0214	0,1
hd1011	0,1
hd1021	0,2
hd1035	0,2
hd1049	0,2
hl01	0,1
hls01	0,1
hs56	0,2
hv04	0,2
hv07	0,2
hv10	0,2
jas02	0,1
jas79	0,0
jd033	0,1
jd036	0,1
jd085	0,1
jf046	0,1
jf053	0,1
jf071	0,1
jf093	0,1
jf111	0,1
jh16	0,0
jh96	0,1
jrs73	0,1
jrs97	0,1
js60	0,1
jz02	0,1
jz09	0,1
jzs23	0,2
kd16	0,0
kes021	0,1
kes034	0,1
kes049	0,1
kes054	0,1
kes117	0,1
kes148	0,1
kes163	0,1
kes192	0,1
kl184	0,1
ks04	0,1
ks23	0,1
kw57	0,1
ls02	0,0
lw01	0,0
lw04a	0,1

Rapport: Resultatentabel
Model: 2030_laag_RW
Resultaten voor model: 2030_laag_RW
Stof: PM2.5 - Zeer fijnstof
Referentiejaar: 2020

Naam	Omschrijving	X coördinaat	Y coördinaat	PM2.5 Concentratie [µg/m³]	PM2.5 Achtergrond [µg/m³]
lw04b	Leegeweg 4 6 en 4 4 (2)	230218,88	582893,45	7,6	7,6
lw11	Leegeweg 3-15 (15)	229375,55	582798,41	7,7	7,7
lw16	Leegeweg 8-34 (13)	229308,31	582875,68	7,7	7,7
lw29	Leegeweg 17-39 (13)	229333,24	582938,64	7,7	7,7
mgs02	Magnusstraat 1 en 2 (2)	229331,69	583514,10	7,6	7,6
ml001	Metaallaan 1-251 vd 07-09	231731,23	582458,68	7,9	7,8
ml001	Metaallaan 1-251 vd 01-03	231731,23	582458,68	7,9	7,8
ml001	Metaallaan 1-251 vd 04-06	231731,23	582458,68	7,9	7,8
ml004	Metaallaan 4-18 (8)	231723,21	582355,99	7,9	7,8
ml020	Metaallaan 20-34 (8)	231604,06	582317,55	7,9	7,8
ml042	Metaallaan 36-50 (8)	231488,83	582280,46	7,9	7,8
ml255	Metaallaan 255 (1)	231633,39	582356,69	7,9	7,8
ml261	Metaallaan 261-271 (6)	231545,37	582327,77	7,9	7,8
ml273	Metaallaan 273-283 (6)	231458,07	582299,62	7,9	7,8
ml285	Metaallaan 285-295 (6)	231367,85	582270,66	7,9	7,8
ms24	Mangaanstraat 24 (1)	231367,00	582236,67	7,9	7,8
ne39	N. Engelschmanstraat 39 e	230219,60	582680,11	7,6	7,6
nw01	Noodweg 1a en 1b (2)	229331,92	583102,17	7,7	7,6
nw04	Noodweg 2-6 (5)	229280,31	583321,08	7,6	7,6
os16	Opaalstraat 16 (1)	231044,77	582812,62	7,9	7,8
pps23	P. Potterstraat 23 (1)	232175,71	581462,46	8,3	8,2
pps72	P. Potterstraat 72-196 vd	232211,05	581424,38	8,3	8,2
pps72	P. Potterstraat 72-196 vd	232211,05	581424,38	8,3	8,2
ps13	Porfierstraat 13 (1)	231205,40	582286,70	7,9	7,8
ps24	Protonstraat 24a (1)	231488,31	581714,42	7,5	7,4
pw011	Peizerweg 1-19a (21)	232996,51	581235,91	8,3	8,2
pw012	Peizerweg 2-22a (22)	232991,88	581203,24	8,3	8,2
pw029	Peizerweg 21-37 (40)	232903,68	581200,72	8,3	8,2
pw030	Peizerweg 24-34 (14)	232938,58	581182,83	8,3	8,2
pw046	Peizerweg 36-56a (31)	232891,89	581163,45	8,3	8,2
pw049	Peizerweg 39-57 (30)	232807,76	581160,95	8,3	8,2
pw068	Peizerweg 68 vd 01-03 (3)	232774,53	581114,58	8,3	8,2
pw068	Peizerweg 68 vd 04-07 (4)	232774,53	581114,58	8,3	8,2
pw068	Peizerweg 68 vd 08-10 (3)	232774,53	581114,58	8,3	8,2
pw070	Peizerweg 70 12-20 vd 01-	232711,49	581088,06	8,3	8,2
pw070	Peizerweg 70-70 11 vd 01-	232742,02	581100,89	8,3	8,2
pw070	Peizerweg 70 21-27 vd 01-	232680,73	581075,30	8,3	8,2
pw071	Peizerweg 59-85 (43)	232692,52	581118,01	8,3	8,2
pw099	Peizerweg 99a-b (2)	231706,98	580720,96	7,6	7,5
pw136	Peizerweg 136a (1)	231906,74	580757,83	7,6	7,5
pw144	Peizerweg 144-144 1 (2)	231775,36	580698,61	7,6	7,5
pw150	Peizerweg 150-154 2 (3)	231654,77	580646,09	7,6	7,5
pw160	Peizerweg 160 (1)	231463,77	580365,09	7,6	7,5
pw164	Peizerweg 164a (1)	230993,34	580151,86	7,7	7,6
pw166	Peizerweg 166-1-10 (10)	230932,47	580139,33	7,7	7,6
pw172	Peizerweg 172 (1)	230590,41	579983,96	7,7	7,6
pw178	Peizerweg 178 (1)	230564,81	579933,95	7,7	7,6
pw214	Peizerweg 203-229 (27)	230720,15	580085,66	7,7	7,6
pw241	Peizerweg 230-245 (16)	230888,51	580163,60	7,7	7,6
pw254	Peizerweg 246-260 (15)	230978,25	580194,17	7,7	7,6
pw261	Peizerweg 261b (1)	231144,85	580273,07	7,5	7,5
pw261	Peizerweg 261 1 (1)	231203,95	580295,45	7,6	7,5
pw261	Peizerweg 261a (1)	231186,54	580287,31	7,5	7,5
pw261	Peizerweg 261 (1)	231108,19	580236,95	7,5	7,5
pw262	Peizerweg 262 (1)	231321,18	580353,81	7,6	7,5
pw268	Peizerweg 264-273 (11)	231436,00	580396,46	7,6	7,5
pw277	Peizerweg 274-280 (7)	231513,79	580465,41	7,6	7,5
pw284	Peizerweg 281-288 (7)	231516,96	580549,47	7,6	7,5
pw290	Peizerweg 290-297 (8)	231495,92	580645,57	7,6	7,5
rb27	Het Roege Bos 1-53 (9)	230435,18	582365,25	7,6	7,6
sl025	Siersteenlaan 1-59 vd 00-	231357,25	582804,66	7,9	7,8
sl085	Siersteenlaan 61-119 vd 0	231243,98	582768,06	7,9	7,8
sl145	Siersteenlaan 121-179 vd	231130,68	582731,48	7,9	7,8
sl217	Siersteenlaan 217-287 9 v	231025,35	582697,55	7,9	7,8
sl289	Siersteenlaan 289-359 9 v	230907,81	582659,72	7,6	7,6
sl361	Siersteenlaan 361-373b we	230794,02	582623,12	7,6	7,6
sl361	Siersteenlaan 361-373b oo	230811,12	582628,76	7,6	7,6
sl401	Siersteenlaan 379-419 (21	230613,07	582507,27	7,6	7,6
sl418	Siersteenlaan 418-422 vd	231372,43	582753,72	7,9	7,8
sl418	Siersteenlaan 418-422 vd	231372,43	582753,72	7,9	7,8

Rapport: Resultatentabel
Model: 2030_laag_RW
Resultaten voor model: 2030_laag_RW
Stof: PM2.5 - Zeer fijnstof
Referentiejaar: 2020

Naam	PM2.5 Bronbijdrage [µg/m³]
lw04b	0,0
lw11	0,0
lw16	0,1
lw29	0,1
mgs02	0,0
ml001	0,1
ml001	0,1
ml001	0,1
ml004	0,1
ml020	0,1
ml042	0,1
ml255	0,1
ml261	0,1
ml273	0,1
ml285	0,1
ms24	0,1
ne39	0,1
nw01	0,1
nw04	0,0
os16	0,1
pps23	0,2
pps72	0,2
pps72	0,2
ps13	0,1
ps24	0,1
pw011	0,1
pw012	0,1
pw029	0,1
pw030	0,1
pw046	0,1
pw049	0,1
pw068	0,1
pw068	0,1
pw068	0,1
pw070	0,1
pw070	0,1
pw070	0,2
pw071	0,1
pw099	0,1
pw136	0,1
pw144	0,1
pw150	0,1
pw160	0,1
pw164	0,1
pw166	0,1
pw172	0,1
pw178	0,1
pw214	0,1
pw241	0,1
pw254	0,1
pw261	0,1
pw261	0,1
pw261	0,1
pw261	0,1
pw262	0,1
pw268	0,1
pw277	0,1
pw284	0,1
pw290	0,1
rb27	0,1
sl025	0,1
sl085	0,1
sl145	0,1
sl217	0,1
sl289	0,1
sl361	0,1
sl361	0,1
sl401	0,1
sl418	0,1
sl418	0,1

Rapport: Resultatentabel
Model: 2030_laag_RW
Resultaten voor model: 2030_laag_RW
Stof: PM2.5 - Zeer fijnstof
Referentiejaar: 2020

Naam	Omschrijving	X coördinaat	Y coördinaat	PM2.5 Concentratie [µg/m³]	PM2.5 Achtergrond [µg/m³]
sl418	Siersteenlaan 418-422 vd	231372,43	582753,72	7,9	7,8
sl426	Siersteenlaan 426-430 vd	231297,58	582731,32	7,9	7,8
sl427	Siersteenlaan 421-435 (8)	230257,13	582369,27	7,6	7,6
sl468	Siersteenlaan 468 oost vd	231153,76	582685,67	7,9	7,8
sl468	Siersteenlaan 468 oost vd	231153,76	582685,67	7,9	7,8
sl468	Siersteenlaan 468 oost vd	231153,76	582685,67	7,9	7,8
sl468	Siersteenlaan 468 west vd	231116,05	582661,33	7,9	7,8
sl468	Siersteenlaan 468 west vd	231116,05	582661,33	7,9	7,8
sl468	Siersteenlaan 468 west vd	231116,05	582661,33	7,9	7,8
sl480	Sierstaanlaan 480-480 1 (	230978,29	582631,19	7,6	7,6
sl482	Siersteenlaan 482-484 vd	230883,22	582601,98	7,6	7,6
sl482	Siersteenlaan 482-484 vd	230883,22	582601,98	7,6	7,6
sl482	Goudlaan 482-484 vd 10-15	230883,22	582601,98	7,6	7,6
sl500	Siersteenlaan 500-542 vd	230619,17	582445,79	7,6	7,6
sl500	Siersteenlaan 500-542 vd	230619,17	582445,79	7,6	7,6
sl544	Siersteenlaan 544-586 vd	230573,79	582399,82	7,6	7,6
sl544	Siersteenlaan 544-586 vd	230573,79	582399,82	7,6	7,6
sl600	Siersteenlaan 600-630 vd	230520,65	582362,37	7,6	7,6
sl600	Siersteenlaan 600-630 vd	230520,65	582362,37	7,6	7,6
sl632	Siersteenlaan 632-674 vd	230462,34	582335,02	7,6	7,6
sl632	Siersteenlaan 632-674 vd	230462,34	582335,02	7,6	7,6
sl676	Siersteenlaan 676-718 vd	230399,33	582318,13	7,6	7,6
sl676	Siersteenlaan 676-718 vd	230399,33	582318,13	7,6	7,6
ts02	Travertijnstraat 2 (1)	231242,90	581958,96	7,5	7,4
tss19	Tweede Spoorstraat 1-29 (	232047,95	582004,02	8,2	8,0
utd0005	U.T. Delfiaweg 5 (1)	230222,12	581557,97	7,6	7,5
utd1003	U.T. Delfiaweg 1001-1005	230537,21	581531,20	7,5	7,5
utd1006	U.T. Delfiaweg 1006-1007	230448,52	581526,29	7,5	7,5
utd1010	U.T. Delfiaweg 1008-1011	230330,19	581520,84	7,5	7,5
vl010	Verzetsstrijderslaan 10-5	232761,30	580620,27	7,7	7,5
vl052	Verzetsstrijderslaan 52-9	232748,44	580658,80	7,7	7,5
vl094	Verzetsstrijderslaan 94-1	232735,95	580695,93	7,7	7,5
vl136	Verzetsstrijderslaan 136-	232722,96	580734,43	7,7	7,5
vl178	Verzetsstrijderslaan 178-	232710,20	580772,09	7,7	7,5
vl220	Verzetsstrijderslaan 220	232692,34	580894,69	7,7	7,5
vs002	Veldspaatstraat vd 01-03	231098,26	582595,16	7,9	7,8
vs116	Veldspaatstraat 116-368 6	230824,46	582571,78	7,6	7,6
vs116	Veldspaatstraat 116-368 6	230820,54	582582,47	7,6	7,6
wrs02	W. Reindersstraat 1-5 (5)	230196,58	580047,33	7,7	7,6
wvs01	W. Valkstraat 1 (1)	230243,66	580086,04	7,7	7,6
wvs02	W. Valkstraat 2 (1)	230231,52	580111,30	7,7	7,6
wvs49	W. Valkstraat 49 (1)	230442,01	580148,54	7,7	7,6
ww07	Westerwoldelaan 5-7 (3)	231162,48	580225,54	7,5	7,5
ww10	Westerwoldelaan 8-13 (6)	231099,10	580198,36	7,5	7,5
zh18	Zilverhof 11-18 (8)	231297,68	582107,20	7,9	7,8
zl06	Zandsteenlaan 6-8a (4)	231220,16	582128,07	7,9	7,8
zl09	Zandsteenlaan 9-15 (4)	231199,78	582091,94	7,9	7,8
zl10	Zandsteenlaan 10 (1)	231221,84	582056,04	7,9	7,8
zl41	Zilverlaan 41 (1)	231681,25	582338,81	7,9	7,8
zs02	Zwinglistraat 1 en 2 (2)	229341,66	583211,82	7,6	7,6
zvw07	Zijlvesterweg 7 (1)	228939,98	584477,67	7,4	7,4
zvw08	Zijlvesterweg 8a (1)	228955,89	584031,50	7,4	7,4
zw076	Zuiderweg 74-78 (7)	230393,07	579926,25	7,7	7,6
zw118	Zuiderweg 82 en 118 (2)	230504,63	579979,82	7,7	7,6
zw525	Zuiderweg 525 (7)	230401,56	579897,31	7,7	7,6

Rapport: Resultatentabel
Model: 2030_laag_RW
Resultaten voor model: 2030_laag_RW
Stof: PM2.5 - Zeer fijnstof
Referentiejaar: 2020

Naam	PM2.5 Bronbijdrage [µg/m³]
sl418	0,1
sl426	0,1
sl427	0,1
sl468	0,1
sl468	0,1
sl468	0,1
sl468	0,1
sl468	0,1
sl468	0,1
sl480	0,1
sl482	0,1
sl482	0,1
sl482	0,1
sl500	0,1
sl500	0,1
sl544	0,1
sl544	0,1
sl600	0,1
sl600	0,1
sl632	0,1
sl632	0,1
sl676	0,1
sl676	0,1
ts02	0,1
tss19	0,1
utd0005	0,1
utd1003	0,1
utd1006	0,1
utd1010	0,1
vl010	0,2
vl052	0,2
vl094	0,2
vl136	0,2
vl178	0,2
vl220	0,2
vs002	0,1
vs116	0,1
vs116	0,1
wrs02	0,1
wvs01	0,1
wvs02	0,1
wvs49	0,1
ww07	0,1
ww10	0,1
zh18	0,1
zl06	0,1
zl09	0,1
zl10	0,1
zl41	0,1
zs02	0,0
zvw07	0,0
zvw08	0,0
zw076	0,1
zw118	0,1
zw525	0,1

Rapport: Resultatentabel
Model: 2030_hoog_RW
Resultaten voor model: 2030_hoog_RW
Stof: NO2 - Stikstofdioxide
Referentiejaar: 2020

Naam	Omschrijving	X coördinaat	Y coördinaat	NO2 Concentratie [µg/m³]	NO2 Achtergrond [µg/m³]
ahl29	A. Hahnlaan 1-51 (19)	229469,16	580262,43	16,0	12,2
al02	Arduinlaan 2 vd 00-03 (5)	231237,77	582175,91	15,5	13,9
ams16	Anselmusstraat 11 en 16 (	229321,62	583805,25	10,7	10,0
aos105	A. van Ostadestraat 105-2	232105,05	581815,51	18,0	15,4
aos207	A. van Ostadestraat 207-2	232057,00	581906,44	18,7	15,4
aos25	A. van Ostadestraat 25-47	232180,42	581665,78	17,9	15,4
ar37	A. de Ruyterlaan 37 (1)	232487,51	581086,36	21,0	15,4
ar39	A. de Ruyterlaan 39 (1)	232532,06	581071,27	20,6	15,4
as02	Augustinusstraat 1 en 2 (	229340,51	583756,01	10,7	10,0
aw50	Aweg 44-51c (19)	232706,21	581529,51	19,6	15,4
bhs02	Bonhoefferstraat 1 en 2 (	229336,29	583667,31	10,8	10,0
bs31	Briljantstraat 01 en 31 (	231200,21	583423,49	16,0	14,0
bs47	Barnsteeenstraat 47 (1)	231048,13	582885,39	15,4	13,9
bs50	Barnsteeenstraat 50 (1)	231035,43	582841,49	15,3	13,9
dc02	De Cockstraat 1 en 2 (2)	229336,00	583595,42	10,9	10,0
dh02	De Held 2 (1)	230209,24	582407,57	12,5	11,0
dh04	De Held 4 (1)	230213,69	582529,97	12,3	11,0
dh31	De Held 1-59 (30)	230248,50	582613,04	12,3	11,0
dh61	De Held 61-129 vd 01-03 (	230277,33	582868,74	12,0	11,0
dh61	De Held 61-129 vd 04-07 (	230277,33	582868,74	12,0	11,0
dk74	De Kring 74a-76 (3)	230746,88	579988,85	16,2	14,4
dk86	De Kring 76b-170 (12)	230778,00	580068,83	12,7	11,0
dl014	Diamantlaan 14 (1)	231278,15	581802,93	13,8	12,3
dl016	Diamantlaan 16 (1)	231261,91	581872,59	13,9	12,3
dl022	Diamantlaan 22-56 vd 01-0	231216,08	582243,32	15,3	13,9
dl027	Diamantlaan 27 (1)	231291,41	582215,71	15,4	13,9
dl049	Diamantlaan 49-143 vd 04-	231157,49	582581,81	15,3	13,9
dl049	Diamantlaan 49-143 vd 09-	231157,49	582581,81	15,3	13,9
dl049	Diamantlaan 49-143 vd 01-	231157,49	582581,81	15,3	13,9
dl096	Diamantlaan 96-166 vd 01-	231124,60	582526,67	15,1	13,9
dl151	Diamantlaan 151-161 (6)	231063,93	582832,81	15,6	13,9
dl163	Diamantlaan 163 (1)	231044,79	582910,18	15,3	13,9
dl172	Diamantlaan 172-182 (6)	231056,63	582771,69	15,5	13,9
dl175	Diamantlaan 175-175ad (5)	231013,53	582987,99	15,3	13,9
dl184	Diamantlaan 184-254 vd 01	231012,86	582914,43	15,2	13,9
dl256	Diamantlaan 256-264 (5)	230969,91	583037,01	12,4	11,3
dl45	Diamantlaan 45 vd 01-04 (	231238,95	582640,05	15,2	13,9
dr73	D. Ruynemanlaan 73 (1)	230352,32	580361,42	12,6	11,0
drl08	Drentselaan 8 en 9 (2)	231279,72	580291,36	14,4	12,0
drl21	Drentselaan 21 en 22 (2)	231336,00	580311,82	14,4	12,0
drl34	Drentselaan 34 en 35 (2)	231387,54	580332,27	14,7	12,0
drl43	Drentselaan 43 (1)	231442,79	580340,77	14,2	12,0
ds02	Dolomietsraat 2 (1)	231195,05	582311,66	15,2	13,9
es02	Eckhartstraat 1 en 2 (2)	229328,78	583365,27	11,3	10,0
ess39	Eerste Spoorstraat 39 en	232030,52	581950,01	19,7	15,4
ew1007	Energieweg 1003-1011 (4)	232063,58	581297,44	20,0	15,4
ew1015	Energieweg 1013-1017 (3)	231471,84	581339,14	14,3	12,3
ew1021	Energieweg 1019-1023 (3)	231407,74	581404,08	14,6	12,3
ew1027	Energieweg 1025-1029 (3)	231345,82	581451,07	14,4	12,3
fw143	Friesestraatweg 143 vd 04	231930,91	582329,98	21,4	13,9
fw143	Friesestraatweg 143 vd 00	231930,91	582329,98	21,4	13,9
fw181	Friesestraatweg 181 noord	231789,53	582541,99	21,5	13,9
fw181	Friesestraatweg 181 noord	231789,53	582541,99	21,5	13,9
fw181	Friesestraatweg 181 noord	231789,53	582541,99	21,5	13,9
fw181	Friesestraatweg 181 zuid	231817,59	582499,42	21,5	13,9
fw181	Friesestraatweg 181 zuid	231817,59	582499,42	21,5	13,9
fw181	Friesestraatweg 181 zuid	231817,59	582499,42	21,5	13,9
fw197	Friesestraatweg 185-201 4	231682,09	582735,75	21,0	13,9
fw205	Friesestraatweg 205-209-3	231536,96	583038,76	21,1	14,0
fw213	Friesestraatweg 213a-c vd	231440,16	583240,38	19,3	14,0
fw418	Friesestraatweg 418-418a	231203,42	583561,58	17,8	14,0
gh37	Groenhof 1-65 (13)	229358,01	582510,49	11,7	10,5
gl033	Goudlaan 33-283 vd 04-06	231542,77	582742,10	16,5	13,9
gl033	Goudlaan 33-283 vd 01-03	231542,77	582742,10	16,5	13,9
gl033	Goudlaan 33-283 vd 07-09	231542,77	582742,10	16,5	13,9
gl278	Goudlaan 272-286 (8)	231188,62	583465,62	16,1	14,0
gl289	Goudlaan 289d-e (2)	231456,81	582916,63	16,3	13,9
gl289	Goudlaan 289 (1)	231491,99	582857,53	17,2	13,9
gl301	Goudlaan 301-551 vd 01-03	231425,97	583063,09	17,0	14,0
gl301	Goudlaan 301-551 vd 07-09	231425,97	583063,09	17,0	14,0

Rapport: Resultatentabel
Model: 2030_hoog_RW
Resultaten voor model: 2030_hoog_RW
Stof: NO2 - Stikstofdioxide
Referentiejaar: 2020

Naam	NO2 Bronbijdrage [µg/m³]	NO2 # Overschrijdingen uur limiet [-]
ahl29	3,8	0
al02	1,6	0
ams16	0,7	0
aos105	2,6	0
aos207	3,3	0
aos25	2,4	0
ar37	5,6	0
ar39	5,2	0
as02	0,7	0
aw50	4,2	0
bhs02	0,8	0
bs31	1,9	0
bs47	1,5	0
bs50	1,5	0
dc02	0,9	0
dh02	1,5	0
dh04	1,3	0
dh31	1,3	0
dh61	1,0	0
dh61	1,0	0
dk74	1,8	0
dk86	1,7	0
dl014	1,5	0
dl016	1,6	0
dl022	1,4	0
dl027	1,5	0
dl049	1,4	0
dl049	1,4	0
dl049	1,4	0
dl096	1,3	0
dl151	1,7	0
dl163	1,4	0
dl172	1,6	0
dl175	1,5	0
dl184	1,4	0
dl256	1,2	0
dl45	1,3	0
dr73	1,6	0
drl08	2,5	0
drl21	2,4	0
drl34	2,8	0
drl43	2,3	0
ds02	1,3	0
es02	1,3	0
ess39	4,2	0
ew1007	4,6	0
ew1015	2,0	0
ew1021	2,3	0
ew1027	2,1	0
fw143	7,5	0
fw143	7,5	0
fw181	7,6	0
fw181	7,6	0
fw181	7,6	0
fw181	7,7	0
fw181	7,7	0
fw181	7,7	0
fw197	7,1	0
fw205	7,0	0
fw213	5,2	0
fw418	3,8	0
gh37	1,1	0
gl033	2,6	0
gl033	2,6	0
gl033	2,6	0
gl278	2,0	0
gl289	2,4	0
gl289	3,3	0
gl301	2,9	0
gl301	2,9	0

Rapport: Resultatentabel
Model: 2030_hoog_RW
Resultaten voor model: 2030_hoog_RW
Stof: NO2 - Stikstofdioxide
Referentiejaar: 2020

Naam	Omschrijving	X coördinaat	Y coördinaat	NO2 Concentratie [µg/m³]	NO2 Achtergrond [µg/m³]
gl301	Goudlaan 301-551 vd 04-06	231425,97	583063,09	17,0	14,0
gl563	Goudlaan 563-813 vd 01-03	231293,48	583326,43	17,0	14,0
gl563	Goudlaan 563-813 vd 07-09	231293,48	583326,43	17,0	14,0
gl563	Goudlaan 563-813 vd 04-06	231293,48	583326,43	17,0	14,0
gms28	G. Martensstraat 28 (1)	229998,31	580007,52	16,5	12,2
hal32	H. Lodeizenstraat 31 en 3	230213,06	582495,21	12,4	11,0
hd0017	Hoendiep 17-29a (18)	232550,39	581528,04	18,6	15,4
hd0031	Hoendiep 31-45a (16)	232497,21	581505,97	18,8	15,4
hd0047	Hoendiep 47-49a (4)	232469,45	581491,56	19,1	15,4
hd0051	Hoendiep 51-51c (4)	232455,50	581484,71	19,3	15,4
hd0053	Hoendiep 53-59a (9)	232411,96	581466,68	19,5	15,4
hd0061	Hoendiep 61-81a (31)	232363,00	581449,69	19,4	15,4
hd0083	Hoendiep 83-89 (4)	232318,17	581429,01	19,9	15,4
hd0091	Hoendiep 91 (1)	232303,40	581420,76	20,3	15,4
hd0095	Hoendiep 95-95s vd 00-03	232249,60	581403,03	20,6	15,4
hd0108	Hoendiep 108-111 (4)	231167,74	581531,00	14,7	12,3
hd0136	Hoendiep 135-138 (4)	231126,09	581534,49	14,6	12,3
hd0140	Hoendiep 140-142 (3)	231078,34	581538,87	14,6	12,3
hd0147	Hoendiep 143-147 (5)	230959,38	581544,77	13,7	11,5
hd0151	Hoendiep 151 (1)	230730,32	581546,77	14,3	11,4
hd0154	Hoendiep 154-155 (2)	230310,94	581683,97	13,2	11,5
hd0156	Hoendiep 156-156c (4)	230231,32	581727,24	13,5	11,4
hd0158	Hoendiep 158 (1)	230100,25	581668,82	13,3	11,5
hd0175	Hoendiep 175-177 (4)	229815,85	581692,69	12,6	11,5
hd0210	Hoendiep 210-212 (3)	229375,31	581635,04	13,4	11,5
hd0214	Hoendiep 214 (2)	229362,66	581630,90	12,9	11,5
hd1011	Hoendiep 1001-1013 (6)	232660,97	581517,30	19,4	15,4
hd1021	Hoendiep 1015-1029 (9)	232558,44	581495,15	19,6	15,4
hd1035	Hoendiep 1030-1043 (8)	232358,94	581411,26	20,1	15,4
hd1049	Hoendiep 1045-1053 (3)	232240,50	581366,13	21,1	15,5
hl01	Hunsingolaan 1a (1)	231205,99	580251,69	13,6	12,0
hls01	H. Leemhuisstraat 1 (1)	230201,03	580176,14	13,1	11,0
hs56	Van Heemskerckstraat 56 (	232350,84	581192,60	20,1	15,4
hv04	H. de Vriesstraat 2-5 (4)	230095,91	580036,24	14,3	11,0
hv07	H. de Vriesstraat 6-9 (4)	230084,53	580008,60	14,9	11,0
hv10	H. de Vriesstraat 10-13 (	230050,74	579990,76	18,7	14,4
jas02	J. Schorerstraat 1 en 2 (	230216,67	582612,59	12,2	11,0
jas79	J. Schorerstraat 79 en 82	230223,00	582766,28	12,2	11,0
jd033	J. Dijkstralaan 25-39 (8)	230347,08	580126,34	13,4	11,0
jd036	J. Dijkstralaan 36 (1)	230413,35	580134,08	13,6	11,0
jd085	J. Dijkstralaan 85 (1)	230292,17	580371,97	12,6	11,0
jf046	J. Faberlaan 46 (1)	230215,94	580145,21	13,2	11,0
jf053	J. Faberlaan 45-57 (9)	230141,76	580235,76	12,9	11,0
jf071	J. Faberlaan 63-81 (10)	230164,68	580188,19	13,1	11,0
jf093	J. Faberlaan 83-99 (9)	230193,96	580127,39	13,3	11,0
jf111	J. Faberlaan 101-119 (10)	230216,07	580081,51	13,7	11,0
jh16	J. I. de Haanstraat 2-32	230138,25	582374,47	11,9	11,0
jh96	J. I. de Haanstraat 96 (1	230214,82	582561,99	12,2	11,0
jrs73	J. van Ruysdaelstraat 73	232123,52	581546,05	19,5	15,4
jrs97	J. van Ruysdaelstraat 85	232160,16	581492,09	19,3	15,4
js60	Jadestraat 44 en 60 (2)	231076,90	582792,55	15,7	13,9
jz02	J. van Zwedenlaan 2 (1)	230512,99	580237,88	13,0	11,0
jz09	J. van Zwedenlaan 3a-11 (	230425,47	580098,16	14,6	11,0
jzs23	J. van der Zeestraat 1-37	229870,68	580068,38	16,1	12,2
kd16	Kliefdiep 2-28 (14)	230117,77	582319,90	11,9	11,0
kes021	Kerkstraat 9-45 (21)	229380,38	581748,96	13,6	11,5
kes034	Kerkstraat 2-40 (13)	229367,72	581694,65	13,4	11,5
kes049	Kerkstraat 47-53 (4)	229382,48	581886,74	13,4	11,5
kes054	Kerkstraat 46-80 (24)	229362,75	581794,52	13,1	11,5
kes117	Kerkstraat 65-153 (40)	229358,90	582192,01	12,3	10,5
kes148	Kerkstraat 80c-188 (59)	229336,16	582278,71	11,9	10,5
kes163	Kerkstraat 157-167 (8)	229341,75	582640,90	11,9	10,5
kes192	Kerkstraat 190-194 (3)	229303,59	582800,87	11,7	10,5
kl184	Kornalijnlaan 194-204 vd	230986,96	582980,52	12,2	11,0
ks04	Koperstraat 4 (1)	231288,56	582245,73	15,3	13,9
ks23	Kobaltstraat 23 (1)	231654,35	582330,11	15,7	13,9
kw57	Koeriersterweg 57-71 vd 0	232762,47	580922,10	17,9	14,8
ls02	Lutherstraat 1 en 2 (2)	229332,39	583293,18	11,3	10,0
lw01	Leegeweg 1-1 48 (9)	230114,46	582922,55	12,1	11,0
lw04a	Leegeweg 4 - 4 2 (5)	230195,20	582919,33	12,3	11,0

Rapport: Resultatentabel
Model: 2030_hoog_RW
Resultaten voor model: 2030_hoog_RW
Stof: NO2 - Stikstofdioxide
Referentiejaar: 2020

Naam	NO2 Bronbijdrage [µg/m³]	NO2 # Overschrijdingen uur limiet [-]
gl301	2,9	0
gl563	2,9	0
gl563	2,9	0
gl563	2,9	0
gms28	4,3	0
hal32	1,4	0
hd0017	3,2	0
hd0031	3,4	0
hd0047	3,7	0
hd0051	3,8	0
hd0053	4,0	0
hd0061	4,0	0
hd0083	4,4	0
hd0091	4,8	0
hd0095	5,1	0
hd0108	2,3	0
hd0136	2,3	0
hd0140	2,3	0
hd0147	2,3	0
hd0151	2,8	0
hd0154	1,7	0
hd0156	2,1	0
hd0158	1,9	0
hd0175	1,1	0
hd0210	1,8	0
hd0214	1,4	0
hd1011	3,9	0
hd1021	4,1	0
hd1035	4,6	0
hd1049	5,7	0
hl01	1,6	0
hls01	2,1	0
hs56	4,7	0
hv04	3,3	0
hv07	3,9	0
hv10	4,3	0
jas02	1,2	0
jas79	1,2	0
jd033	2,4	0
jd036	2,6	0
jd085	1,5	0
jf046	2,2	0
jf053	1,9	0
jf071	2,0	0
jf093	2,3	0
jf111	2,7	0
jh16	0,9	0
jh96	1,2	0
jrs73	4,0	0
jrs97	3,9	0
js60	1,8	0
jz02	1,9	0
jz09	3,6	0
jzs23	3,9	0
kd16	0,9	0
kes021	2,1	0
kes034	1,8	0
kes049	1,9	0
kes054	1,6	0
kes117	1,7	0
kes148	1,4	0
kes163	1,4	0
kes192	1,2	0
kl184	1,2	0
ks04	1,4	0
ks23	1,8	0
kw57	3,1	0
ls02	1,3	0
lw01	1,1	0
lw04a	1,3	0

Rapport: Resultatentabel
Model: 2030_hoog_RW
Resultaten voor model: 2030_hoog_RW
Stof: NO2 - Stikstofdioxide
Referentiejaar: 2020

Naam	Omschrijving	X coördinaat	Y coördinaat	NO2 Concentratie [µg/m³]	NO2 Achtergrond [µg/m³]
lw04b	Leegeweg 4 6 en 4 4 (2)	230218,88	582893,45	12,0	11,0
lw11	Leegeweg 3-15 (15)	229375,55	582798,41	11,7	10,5
lw16	Leegeweg 8-34 (13)	229308,31	582875,68	11,9	10,5
lw29	Leegeweg 17-39 (13)	229333,24	582938,64	12,4	10,5
mgs02	Magnusstraat 1 en 2 (2)	229331,69	583514,10	11,0	10,0
ml001	Metaallaan 1-251 vd 04-06	231731,23	582458,68	16,9	13,9
ml001	Metaallaan 1-251 vd 07-09	231731,23	582458,68	16,9	13,9
ml001	Metaallaan 1-251 vd 01-03	231731,23	582458,68	16,9	13,9
ml004	Metaallaan 4-18 (8)	231723,21	582355,99	16,2	13,9
ml020	Metaallaan 20-34 (8)	231604,06	582317,55	15,5	13,9
ml042	Metaallaan 36-50 (8)	231488,83	582280,46	15,3	13,9
ml255	Metaallaan 255 (1)	231633,39	582356,69	15,6	13,9
ml261	Metaallaan 261-271 (6)	231545,37	582327,77	15,3	13,9
ml273	Metaallaan 273-283 (6)	231458,07	582299,62	15,2	13,9
ml285	Metaallaan 285-295 (6)	231367,85	582270,66	15,2	13,9
ms24	Mangaanstraat 24 (1)	231367,00	582236,67	15,2	13,9
ne39	N. Engelschmanstraat 39 e	230219,60	582680,11	12,2	11,0
nw01	Noodweg 1a en 1b (2)	229331,92	583102,17	11,8	10,0
nw04	Noodweg 2-6 (5)	229280,31	583321,08	11,0	10,0
os16	Opaalstraat 16 (1)	231044,77	582812,62	15,4	13,9
pps23	P. Potterstraat 23 (1)	232175,71	581462,46	19,5	15,4
pps72	P. Potterstraat 72-196 vd	232211,05	581424,38	19,6	15,4
pps72	P. Potterstraat 72-196 vd	232211,05	581424,38	19,6	15,4
ps13	Porfierstraat 13 (1)	231205,40	582286,70	15,3	13,9
ps24	Protonstraat 24a (1)	231488,31	581714,42	13,9	12,3
pw011	Peizerweg 1-19a (21)	232996,51	581235,91	17,7	15,4
pw012	Peizerweg 2-22a (22)	232991,88	581203,24	18,0	15,4
pw029	Peizerweg 21-37 (40)	232903,68	581200,72	18,0	15,4
pw030	Peizerweg 24-34 (14)	232938,58	581182,83	18,1	15,4
pw046	Peizerweg 36-56a (31)	232891,89	581163,45	18,3	15,5
pw049	Peizerweg 39-57 (30)	232807,76	581160,95	18,4	15,5
pw068	Peizerweg 68 vd 01-03 (3)	232774,53	581114,58	18,9	15,4
pw068	Peizerweg 68 vd 04-07 (4)	232774,53	581114,58	18,9	15,4
pw068	Peizerweg 68 vd 08-10 (3)	232774,53	581114,58	18,9	15,4
pw070	Peizerweg 70 21-27 vd 01-	232680,73	581075,30	19,7	15,5
pw070	Peizerweg 70-70 11 vd 01-	232742,02	581100,89	19,1	15,4
pw070	Peizerweg 70 12-20 vd 01-	232711,49	581088,06	19,3	15,4
pw071	Peizerweg 59-85 (43)	232692,52	581118,01	18,9	15,5
pw099	Peizerweg 99a-b (2)	231706,98	580720,96	14,3	12,0
pw136	Peizerweg 136a (1)	231906,74	580757,83	15,7	12,0
pw144	Peizerweg 144-144 1 (2)	231775,36	580698,61	15,1	12,0
pw150	Peizerweg 150-154 2 (3)	231654,77	580646,09	14,7	12,0
pw160	Peizerweg 160 (1)	231463,77	580365,09	15,2	12,0
pw164	Peizerweg 164a (1)	230993,34	580151,86	12,5	11,0
pw166	Peizerweg 166-1-10 (10)	230932,47	580139,33	12,6	11,0
pw172	Peizerweg 172 (1)	230590,41	579983,96	16,5	14,4
pw178	Peizerweg 178 (1)	230564,81	579933,95	16,6	14,4
pw214	Peizerweg 203-229 (27)	230720,15	580085,66	12,8	11,0
pw241	Peizerweg 230-245 (16)	230888,51	580163,60	12,6	11,0
pw254	Peizerweg 246-260 (15)	230978,25	580194,17	12,5	11,0
pw261	Peizerweg 261a (1)	231186,54	580287,31	13,6	12,0
pw261	Peizerweg 261 1 (1)	231203,95	580295,45	13,7	12,0
pw261	Peizerweg 261b (1)	231144,85	580273,07	13,5	12,0
pw261	Peizerweg 261 (1)	231108,19	580236,95	13,5	12,0
pw262	Peizerweg 262 (1)	231321,18	580353,81	14,2	12,0
pw268	Peizerweg 264-273 (11)	231436,00	580396,46	14,2	12,0
pw277	Peizerweg 274-280 (7)	231513,79	580465,41	13,9	12,0
pw284	Peizerweg 281-288 (7)	231516,96	580549,47	13,9	12,0
pw290	Peizerweg 290-297 (8)	231495,92	580645,57	13,7	12,0
rb27	Het Roege Bos 1-53 (9)	230435,18	582365,25	13,1	11,0
sl025	Siersteenlaan 1-59 vd 00-	231357,25	582804,66	16,2	13,9
sl085	Siersteenlaan 61-119 vd 0	231243,98	582768,06	15,9	13,9
sl145	Siersteenlaan 121-179 vd	231130,68	582731,48	16,0	13,9
sl217	Siersteenlaan 217-287 9 v	231025,35	582697,55	15,8	13,9
sl289	Siersteenlaan 289-359 9 v	230907,81	582659,72	12,9	11,0
sl361	Siersteenlaan 361-373b we	230794,02	582623,12	12,8	11,0
sl361	Siersteenlaan 361-373b oo	230811,12	582628,76	12,8	11,0
sl401	Siersteenlaan 379-419 (21	230613,07	582507,27	12,8	11,0
sl418	Siersteenlaan 418-422 vd	231372,43	582753,72	15,9	13,9
sl418	Siersteenlaan 418-422 vd	231372,43	582753,72	15,9	13,9

Rapport: Resultatentabel
Model: 2030_hoog_RW
Resultaten voor model: 2030_hoog_RW
Stof: NO2 - Stikstofdioxide
Referentiejaar: 2020

Naam	NO2 Bronbijdrage [µg/m³]	NO2 # Overschrijdingen uur limiet [-]
lw04b	1,0	0
lw11	1,2	0
lw16	1,4	0
lw29	1,8	0
mgs02	1,0	0
ml001	3,0	0
ml001	3,0	0
ml001	3,0	0
ml004	2,3	0
ml020	1,6	0
ml042	1,4	0
ml255	1,7	0
ml261	1,4	0
ml273	1,3	0
ml285	1,3	0
ms24	1,3	0
ne39	1,2	0
nw01	1,8	0
nw04	1,0	0
os16	1,5	0
pps23	4,0	0
pps72	4,2	0
pps72	4,2	0
ps13	1,4	0
ps24	1,6	0
pw011	2,3	0
pw012	2,5	0
pw029	2,6	0
pw030	2,7	0
pw046	2,8	0
pw049	3,0	0
pw068	3,4	0
pw068	3,4	0
pw068	3,4	0
pw070	4,3	0
pw070	3,6	0
pw070	3,9	0
pw071	3,4	0
pw099	2,4	0
pw136	3,7	0
pw144	3,2	0
pw150	2,8	0
pw160	3,2	0
pw164	1,5	0
pw166	1,6	0
pw172	2,0	0
pw178	2,2	0
pw214	1,8	0
pw241	1,6	0
pw254	1,5	0
pw261	1,6	0
pw261	1,8	0
pw261	1,5	0
pw261	1,5	0
pw262	2,2	0
pw268	2,2	0
pw277	1,9	0
pw284	2,0	0
pw290	1,7	0
rb27	2,1	0
sl025	2,3	0
sl085	2,1	0
sl145	2,1	0
sl217	1,9	0
sl289	1,9	0
sl361	1,8	0
sl361	1,8	0
sl401	1,8	0
sl418	2,1	0
sl418	2,1	0

Rapport: Resultatentabel
Model: 2030_hoog_RW
Resultaten voor model: 2030_hoog_RW
Stof: NO2 - Stikstofdioxide
Referentiejaar: 2020

Naam	Omschrijving	X coördinaat	Y coördinaat	NO2 Concentratie [µg/m³]	NO2 Achtergrond [µg/m³]
sl418	Siersteenlaan 418-422 vd	231372,43	582753,72	15,9	13,9
sl426	Siersteenlaan 426-430 vd	231297,58	582731,32	15,8	13,9
sl427	Siersteenlaan 421-435 (8)	230257,13	582369,27	12,7	11,0
sl468	Siersteenlaan 468 oost vd	231153,76	582685,67	15,8	13,9
sl468	Siersteenlaan 468 oost vd	231153,76	582685,67	15,8	13,9
sl468	Siersteenlaan 468 oost vd	231153,76	582685,67	15,8	13,9
sl468	Siersteenlaan 468 west vd	231116,05	582661,33	15,9	13,9
sl468	Siersteenlaan 468 west vd	231116,05	582661,33	15,9	13,9
sl468	Siersteenlaan 468 west vd	231116,05	582661,33	15,9	13,9
sl480	Sierstaanlaan 480-480 1 (	230978,29	582631,19	12,8	11,0
sl482	Siersteenlaan 482-484 vd	230883,22	582601,98	12,8	11,0
sl482	Siersteenlaan 482-484 vd	230883,22	582601,98	12,8	11,0
sl482	Goudlaan 482-484 vd 10-15	230883,22	582601,98	12,8	11,0
sl500	Siersteenlaan 500-542 vd	230619,17	582445,79	13,1	11,0
sl500	Siersteenlaan 500-542 vd	230619,17	582445,79	13,1	11,0
sl544	Siersteenlaan 544-586 vd	230573,79	582399,82	13,0	11,0
sl544	Siersteenlaan 544-586 vd	230573,79	582399,82	13,0	11,0
sl600	Siersteenlaan 600-630 vd	230520,65	582362,37	13,0	11,0
sl600	Siersteenlaan 600-630 vd	230520,65	582362,37	13,0	11,0
sl632	Siersteenlaan 632-674 vd	230462,34	582335,02	13,0	11,0
sl632	Siersteenlaan 632-674 vd	230462,34	582335,02	13,0	11,0
sl676	Siersteenlaan 676-718 vd	230399,33	582318,13	13,0	11,0
sl676	Siersteenlaan 676-718 vd	230399,33	582318,13	13,0	11,0
ts02	Travertijnstraat 2 (1)	231242,90	581958,96	13,9	12,3
tss19	Tweede Spoorstraat 1-29 (	232047,95	582004,02	17,3	13,4
utd0005	U.T. Delfiaweg 5 (1)	230222,12	581557,97	13,7	11,4
utd1003	U.T. Delfiaweg 1001-1005	230537,21	581531,20	13,3	11,5
utd1006	U.T. Delfiaweg 1006-1007	230448,52	581526,29	13,0	11,5
utd1010	U.T. Delfiaweg 1008-1011	230330,19	581520,84	13,0	11,4
vl010	Verzetsstrijderslaan 10-5	232761,30	580620,27	20,3	14,8
vl052	Verzetsstrijderslaan 52-9	232748,44	580658,80	20,3	14,8
vl094	Verzetsstrijderslaan 94-1	232735,95	580695,93	20,3	14,8
vl136	Verzetsstrijderslaan 136-	232722,96	580734,43	20,5	14,8
vl178	Verzetsstrijderslaan 178-	232710,20	580772,09	21,3	14,8
vl220	Verzetsstrijderslaan 220	232692,34	580894,69	19,9	14,8
vs002	Veldspaatstraat vd 01-03	231098,26	582595,16	15,2	13,9
vs116	Veldspaatstraat 116-368 6	230824,46	582571,78	12,5	11,0
vs116	Veldspaatstraat 116-368 6	230820,54	582582,47	12,8	11,0
wrs02	W. Reindersstraat 1-5 (5)	230196,58	580047,33	14,1	11,0
wvs01	W. Valkstraat 1 (1)	230243,66	580086,04	13,7	11,0
wvs02	W. Valkstraat 2 (1)	230231,52	580111,30	13,4	11,0
wvs49	W. Valkstraat 49 (1)	230442,01	580148,54	13,6	11,0
ww07	Westerwoldelaan 5-7 (3)	231162,48	580225,54	13,5	12,0
ww10	Westerwoldelaan 8-13 (6)	231099,10	580198,36	13,4	12,0
zh18	Zilverhof 11-18 (8)	231297,68	582107,20	15,3	13,9
zl06	Zandsteenlaan 6-8a (4)	231220,16	582128,07	15,2	13,9
zl09	Zandsteenlaan 9-15 (4)	231199,78	582091,94	15,1	13,9
zl10	Zandsteenlaan 10 (1)	231221,84	582056,04	15,3	13,9
zl41	Zilverlaan 41 (1)	231681,25	582338,81	15,8	13,9
zs02	Zwinglistraat 1 en 2 (2)	229341,66	583211,82	11,2	10,0
zw076	Zuiderweg 74-78 (7)	230393,07	579926,25	17,3	14,4
zw118	Zuiderweg 82 en 118 (2)	230504,63	579979,82	16,7	14,4
zw525	Zuiderweg 525 (7)	230401,56	579897,31	17,5	14,4

Rapport: Resultatentabel
Model: 2030_hoog_RW
Resultaten voor model: 2030_hoog_RW
Stof: NO2 - Stikstofdioxide
Referentiejaar: 2020

Naam	NO2 Bronbijdrage [µg/m³]	NO2 # Overschrijdingen uur limiet [-]
sl418	2,1	0
sl426	1,9	0
sl427	1,7	0
sl468	1,9	0
sl468	1,9	0
sl468	1,9	0
sl468	2,1	0
sl468	2,1	0
sl468	2,1	0
sl480	1,8	0
sl482	1,7	0
sl482	1,7	0
sl482	1,7	0
sl500	2,1	0
sl500	2,1	0
sl544	2,0	0
sl544	2,0	0
sl600	2,0	0
sl600	2,0	0
sl632	2,0	0
sl632	2,0	0
sl676	2,0	0
sl676	2,0	0
ts02	1,6	0
tss19	3,9	0
utd0005	2,2	0
utd1003	1,9	0
utd1006	1,6	0
utd1010	1,5	0
vl010	5,5	0
vl052	5,5	0
vl094	5,5	0
vl136	5,7	0
vl178	6,5	0
vl220	5,1	0
vs002	1,3	0
vs116	1,5	0
vs116	1,8	0
wrs02	3,1	0
wvs01	2,7	0
wvs02	2,4	0
wvs49	2,6	0
ww07	1,5	0
ww10	1,5	0
zh18	1,5	0
zl06	1,3	0
zl09	1,2	0
zl10	1,4	0
zl41	1,9	0
zs02	1,2	0
zw076	2,9	0
zw118	2,2	0
zw525	3,1	0

Rapport: Resultatentabel
Model: 2030_hoog_RW
Resultaten voor model: 2030_hoog_RW
Stof: PM10 - Fijnstof
Zeezoutcorrectie: Nee
Referentiejaar: 2020

Naam	Omschrijving	X coördinaat	Y coördinaat	PM10 Concentratie [µg/m³]	PM10 Achtergrond [µg/m³]
ahl29	A. Hahnlaan 1-51 (19)	229469,16	580262,43	14,7	14,2
al02	Arduinlaan 2 vd 00-03 (5)	231237,77	582175,91	14,7	14,5
ams16	Anselmusstraat 11 en 16 (	229321,62	583805,25	14,2	14,1
aos105	A. van Ostadestraat 105-2	232105,05	581815,51	15,1	14,9
aos207	A. van Ostadestraat 207-2	232057,00	581906,44	15,2	14,9
aos25	A. van Ostadestraat 25-47	232180,42	581665,78	15,1	14,9
ar37	A. de Ruyterlaan 37 (1)	232487,51	581086,36	15,5	14,9
ar39	A. de Ruyterlaan 39 (1)	232532,06	581071,27	15,4	14,9
as02	Augustinusstraat 1 en 2 (	229340,51	583756,01	14,2	14,1
aw50	Aweg 44-51c (19)	232706,21	581529,51	15,4	14,9
bhs02	Bonhoefferstraat 1 en 2 (	229336,29	583667,31	14,2	14,1
bs31	Briljantstraat 01 en 31 (	231200,21	583423,49	14,7	14,5
bs47	Barnsteeenstraat 47 (1)	231048,13	582885,39	14,7	14,5
bs50	Barnsteeenstraat 50 (1)	231035,43	582841,49	14,7	14,5
dc02	De Cockstraat 1 en 2 (2)	229336,00	583595,42	14,2	14,1
dh02	De Held 2 (1)	230209,24	582407,57	14,2	14,1
dh04	De Held 4 (1)	230213,69	582529,97	14,2	14,0
dh31	De Held 1-59 (30)	230248,50	582613,04	14,2	14,1
dh61	De Held 61-129 vd 01-03 (	230277,33	582868,74	14,2	14,1
dh61	De Held 61-129 vd 04-07 (	230277,33	582868,74	14,2	14,1
dk74	De Kring 74a-76 (3)	230746,88	579988,85	14,3	14,1
dk86	De Kring 76b-170 (12)	230778,00	580068,83	14,2	14,0
dl014	Diamantlaan 14 (1)	231278,15	581802,93	14,1	14,0
dl016	Diamantlaan 16 (1)	231261,91	581872,59	14,2	14,0
dl022	Diamantlaan 22-56 vd 01-0	231216,08	582243,32	14,6	14,5
dl027	Diamantlaan 27 (1)	231291,41	582215,71	14,7	14,5
dl049	Diamantlaan 49-143 vd 04-	231157,49	582581,81	14,6	14,5
dl049	Diamantlaan 49-143 vd 09-	231157,49	582581,81	14,6	14,5
dl049	Diamantlaan 49-143 vd 01-	231157,49	582581,81	14,6	14,5
dl096	Diamantlaan 96-166 vd 01-	231124,60	582526,67	14,6	14,5
dl151	Diamantlaan 151-161 (6)	231063,93	582832,81	14,7	14,5
dl163	Diamantlaan 163 (1)	231044,79	582910,18	14,6	14,5
dl172	Diamantlaan 172-182 (6)	231056,63	582771,69	14,7	14,5
dl175	Diamantlaan 175-175ad (5)	231013,53	582987,99	14,7	14,5
dl184	Diamantlaan 184-254 vd 01	231012,86	582914,43	14,6	14,5
dl256	Diamantlaan 256-264 (5)	230969,91	583037,01	14,4	14,3
dl45	Diamantlaan 45 vd 01-04 (	231238,95	582640,05	14,6	14,5
dr73	D. Ruynemanlaan 73 (1)	230352,32	580361,42	14,2	14,0
drl08	Drentselaan 8 en 9 (2)	231279,72	580291,36	14,4	14,1
drl21	Drentselaan 21 en 22 (2)	231336,00	580311,82	14,4	14,1
drl34	Drentselaan 34 en 35 (2)	231387,54	580332,27	14,4	14,1
drl43	Drentselaan 43 (1)	231442,79	580340,77	14,3	14,1
ds02	Dolomietsraat 2 (1)	231195,05	582311,66	14,6	14,5
es02	Eckhartstraat 1 en 2 (2)	229328,78	583365,27	14,2	14,1
ess39	Eerste Spoorstraat 39 en	232030,52	581950,01	15,3	14,9
ew1007	Energieweg 1003-1011 (4)	232063,58	581297,44	15,3	14,9
ew1015	Energieweg 1013-1017 (3)	231471,84	581339,14	14,2	14,0
ew1021	Energieweg 1019-1023 (3)	231407,74	581404,08	14,2	14,0
ew1027	Energieweg 1025-1029 (3)	231345,82	581451,07	14,2	14,0
fw143	Friesestraatweg 143 vd 04	231930,91	582329,98	15,2	14,5
fw143	Friesestraatweg 143 vd 00	231930,91	582329,98	15,2	14,5
fw181	Friesestraatweg 181 noord	231789,53	582541,99	15,3	14,5
fw181	Friesestraatweg 181 noord	231789,53	582541,99	15,3	14,5
fw181	Friesestraatweg 181 noord	231789,53	582541,99	15,3	14,5
fw181	Friesestraatweg 181 zuid	231817,59	582499,42	15,3	14,5
fw181	Friesestraatweg 181 zuid	231817,59	582499,42	15,3	14,5
fw181	Friesestraatweg 181 zuid	231817,59	582499,42	15,3	14,5
fw197	Friesestraatweg 185-201 4	231682,09	582735,75	15,2	14,5
fw205	Friesestraatweg 205-209-3	231536,96	583038,76	15,2	14,5
fw213	Friesestraatweg 213a-c vd	231440,16	583240,38	15,0	14,5
fw418	Friesestraatweg 418-418a	231203,42	583561,58	14,9	14,5
gh37	Groenhof 1-65 (13)	229358,01	582510,49	14,4	14,2
gl033	Goudlaan 33-283 vd 04-06	231542,77	582742,10	14,8	14,5
gl033	Goudlaan 33-283 vd 01-03	231542,77	582742,10	14,8	14,5
gl033	Goudlaan 33-283 vd 07-09	231542,77	582742,10	14,8	14,5
gl278	Goudlaan 272-286 (8)	231188,62	583465,62	14,7	14,5
gl289	Goudlaan 289d-e (2)	231456,81	582916,63	14,8	14,5
gl289	Goudlaan 289 (1)	231491,99	582857,53	14,9	14,5
gl301	Goudlaan 301-551 vd 01-03	231425,97	583063,09	14,8	14,5

Rapport: Resultatentabel
Model: 2030_hoog_RW
Resultaten voor model: 2030_hoog_RW
Stof: PM10 - Fijnstof
Zeezoutcorrectie: Nee
Referentiejaar: 2020

Naam	PM10 Bronbijdrage [µg/m³]	PM10 # Overschrijdingen 24 uur limiet [-]
ahl29	0,4	6
al02	0,2	6
ams16	0,1	6
aos105	0,3	6
aos207	0,3	6
aos25	0,2	6
ar37	0,6	6
ar39	0,6	6
as02	0,1	6
aw50	0,5	6
bhs02	0,1	6
bs31	0,2	6
bs47	0,2	6
bs50	0,2	6
dc02	0,1	6
dh02	0,2	6
dh04	0,2	6
dh31	0,2	6
dh61	0,1	6
dh61	0,1	6
dk74	0,2	6
dk86	0,2	6
dl014	0,2	6
dl016	0,2	6
dl022	0,2	6
dl027	0,2	6
dl049	0,2	6
dl049	0,2	6
dl049	0,2	6
dl096	0,1	6
dl151	0,2	6
dl163	0,2	6
dl172	0,2	6
dl175	0,2	6
dl184	0,2	6
dl256	0,1	6
dl45	0,1	6
dr73	0,2	6
drl08	0,3	6
drl21	0,3	6
drl34	0,3	6
drl43	0,2	6
ds02	0,2	6
es02	0,1	6
ess39	0,4	6
ew1007	0,5	6
ew1015	0,2	6
ew1021	0,2	6
ew1027	0,2	6
fw143	0,8	6
fw143	0,8	6
fw181	0,8	6
fw181	0,8	6
fw181	0,8	6
fw181	0,8	6
fw181	0,8	6
fw181	0,8	6
fw197	0,7	6
fw205	0,7	6
fw213	0,5	6
fw418	0,4	6
gh37	0,1	6
gl033	0,3	6
gl033	0,3	6
gl033	0,3	6
gl278	0,2	6
gl289	0,3	6
gl289	0,4	6
gl301	0,3	6

Rapport: Resultatentabel
Model: 2030_hoog_RW
Resultaten voor model: 2030_hoog_RW
Stof: PM10 - Fijnstof
Zeezoutcorrectie: Nee
Referentiejaar: 2020

Naam	Omschrijving	X coördinaat	Y coördinaat	PM10 Concentratie [µg/m³]	PM10 Achtergrond [µg/m³]
gl301	Goudlaan 301-551 vd 07-09	231425,97	583063,09	14,8	14,5
gl301	Goudlaan 301-551 vd 04-06	231425,97	583063,09	14,8	14,5
gl563	Goudlaan 563-813 vd 01-03	231293,48	583326,43	14,8	14,5
gl563	Goudlaan 563-813 vd 07-09	231293,48	583326,43	14,8	14,5
gl563	Goudlaan 563-813 vd 04-06	231293,48	583326,43	14,8	14,5
gms28	G. Martensstraat 28 (1)	229998,31	580007,52	14,8	14,2
hal32	H. Lodeizenstraat 31 en 3	230213,06	582495,21	14,2	14,1
hd0017	Hoendiep 17-29a (18)	232550,39	581528,04	15,3	14,9
hd0031	Hoendiep 31-45a (16)	232497,21	581505,97	15,3	14,9
hd0047	Hoendiep 47-49a (4)	232469,45	581491,56	15,3	14,9
hd0051	Hoendiep 51-51c (4)	232455,50	581484,71	15,3	14,9
hd0053	Hoendiep 53-59a (9)	232411,96	581466,68	15,4	14,9
hd0061	Hoendiep 61-81a (31)	232363,00	581449,69	15,3	14,9
hd0083	Hoendiep 83-89 (4)	232318,17	581429,01	15,4	14,9
hd0091	Hoendiep 91 (1)	232303,40	581420,76	15,4	14,9
hd0095	Hoendiep 95-95s vd 00-03	232249,60	581403,03	15,5	14,9
hd0108	Hoendiep 108-111 (4)	231167,74	581531,00	14,2	14,0
hd0136	Hoendiep 135-138 (4)	231126,09	581534,49	14,2	14,0
hd0140	Hoendiep 140-142 (3)	231078,34	581538,87	14,2	14,0
hd0147	Hoendiep 143-147 (5)	230959,38	581544,77	14,2	14,0
hd0151	Hoendiep 151 (1)	230730,32	581546,77	14,2	14,0
hd0154	Hoendiep 154-155 (2)	230310,94	581683,97	14,1	13,9
hd0156	Hoendiep 156-156c (4)	230231,32	581727,24	14,1	13,9
hd0158	Hoendiep 158 (1)	230100,25	581668,82	14,1	14,0
hd0175	Hoendiep 175-177 (4)	229815,85	581692,69	14,7	14,6
hd0210	Hoendiep 210-212 (3)	229375,31	581635,04	14,8	14,6
hd0214	Hoendiep 214 (2)	229362,66	581630,90	14,7	14,6
hd1011	Hoendiep 1001-1013 (6)	232660,97	581517,30	15,3	14,9
hd1021	Hoendiep 1015-1029 (9)	232558,44	581495,15	15,3	14,9
hd1035	Hoendiep 1030-1043 (8)	232358,94	581411,26	15,4	14,9
hd1049	Hoendiep 1045-1053 (3)	232240,50	581366,13	15,5	14,9
hl01	Hunsingolaan 1a (1)	231205,99	580251,69	14,3	14,1
hls01	H. Leemhuisstraat 1 (1)	230201,03	580176,14	14,3	14,0
hs56	Van Heemskerckstraat 56 (	232350,84	581192,60	15,3	14,9
hv04	H. de Vriesstraat 2-5 (4)	230095,91	580036,24	14,4	14,0
hv07	H. de Vriesstraat 6-9 (4)	230084,53	580008,60	14,5	14,0
hv10	H. de Vriesstraat 10-13 (	230050,74	579990,76	14,6	14,1
jas02	J. Schorerstraat 1 en 2 (	230216,67	582612,59	14,2	14,1
jas79	J. Schorerstraat 79 en 82	230223,00	582766,28	14,2	14,1
jd033	J. Dijkstralaan 25-39 (8)	230347,08	580126,34	14,3	14,0
jd036	J. Dijkstralaan 36 (1)	230413,35	580134,08	14,3	14,0
jd085	J. Dijkstralaan 85 (1)	230292,17	580371,97	14,2	14,0
jf046	J. Faberlaan 46 (1)	230215,94	580145,21	14,3	14,0
jf053	J. Faberlaan 45-57 (9)	230141,76	580235,76	14,2	14,0
jf071	J. Faberlaan 63-81 (10)	230164,68	580188,19	14,3	14,0
jf093	J. Faberlaan 83-99 (9)	230193,96	580127,39	14,3	14,0
jf111	J. Faberlaan 101-119 (10)	230216,07	580081,51	14,4	14,0
jh16	J. I. de Haanstraat 2-32	230138,25	582374,47	14,2	14,1
jh96	J. I. de Haanstraat 96 (1	230214,82	582561,99	14,2	14,1
jrs73	J. van Ruysdaelstraat 73	232123,52	581546,05	15,3	14,9
jrs97	J. van Ruysdaelstraat 85	232160,16	581492,09	15,3	14,9
js60	Jadestraat 44 en 60 (2)	231076,90	582792,55	14,7	14,5
jz02	J. van Zwedenlaan 2 (1)	230512,99	580237,88	14,2	14,0
jz09	J. van Zwedenlaan 3a-11 (	230425,47	580098,16	14,4	14,0
jzs23	J. van der Zeestraat 1-37	229870,68	580068,38	14,7	14,2
kd16	Kliefdiep 2-28 (14)	230117,77	582319,90	14,2	14,1
kes021	Kerkstraat 9-45 (21)	229380,38	581748,96	14,8	14,6
kes034	Kerkstraat 2-40 (13)	229367,72	581694,65	14,8	14,6
kes049	Kerkstraat 47-53 (4)	229382,48	581886,74	14,8	14,6
kes054	Kerkstraat 46-80 (24)	229362,75	581794,52	14,7	14,6
kes117	Kerkstraat 65-153 (40)	229358,90	582192,01	14,4	14,2
kes148	Kerkstraat 80c-188 (59)	229336,16	582278,71	14,4	14,2
kes163	Kerkstraat 157-167 (8)	229341,75	582640,90	14,4	14,2
kes192	Kerkstraat 190-194 (3)	229303,59	582800,87	14,4	14,2
kl184	Kornalijnlaan 194-204 vd	230986,96	582980,52	14,2	14,1
ks04	Koperstraat 4 (1)	231288,56	582245,73	14,7	14,5
ks23	Kobaltstraat 23 (1)	231654,35	582330,11	14,7	14,5
kw57	Koeriersterweg 57-71 vd 0	232762,47	580922,10	14,3	14,0
ls02	Lutherstraat 1 en 2 (2)	229332,39	583293,18	14,2	14,1

Rapport: Resultatentabel
Model: 2030_hoog_RW
Resultaten voor model: 2030_hoog_RW
Stof: PM10 - Fijnstof
Zeezoutcorrectie: Nee
Referentiejaar: 2020

Naam	PM10 Bronbijdrage [µg/m³]	PM10 # Overschrijdingen 24 uur limiet [-]
gl301	0,3	6
gl301	0,3	6
gl563	0,3	6
gl563	0,3	6
gl563	0,3	6
gms28	0,5	6
hal32	0,2	6
hd0017	0,4	6
hd0031	0,4	6
hd0047	0,4	6
hd0051	0,5	6
hd0053	0,5	6
hd0061	0,5	6
hd0083	0,5	6
hd0091	0,6	6
hd0095	0,6	6
hd0108	0,3	6
hd0136	0,3	6
hd0140	0,3	6
hd0147	0,2	6
hd0151	0,3	6
hd0154	0,2	6
hd0156	0,2	6
hd0158	0,2	6
hd0175	0,1	6
hd0210	0,2	6
hd0214	0,2	6
hd1011	0,4	6
hd1021	0,4	6
hd1035	0,5	6
hd1049	0,6	6
hl01	0,2	6
hls01	0,2	6
hs56	0,5	6
hv04	0,4	6
hv07	0,5	6
hv10	0,6	6
jas02	0,1	6
jas79	0,1	6
jd033	0,3	6
jd036	0,3	6
jd085	0,2	6
jf046	0,3	6
jf053	0,2	6
jf071	0,2	6
jf093	0,3	6
jf111	0,3	6
jh16	0,1	6
jh96	0,2	6
jrs73	0,4	6
jrs97	0,4	6
js60	0,2	6
jz02	0,2	6
jz09	0,4	6
jzs23	0,5	6
kd16	0,1	6
kes021	0,2	6
kes034	0,2	6
kes049	0,2	6
kes054	0,2	6
kes117	0,2	6
kes148	0,2	6
kes163	0,2	6
kes192	0,2	6
kl184	0,1	6
ks04	0,2	6
ks23	0,2	6
kw57	0,3	6
ls02	0,1	6

Rapport: Resultatentabel
Model: 2030_hoog_RW
Resultaten voor model: 2030_hoog_RW
Stof: PM10 - Fijnstof
Zeezoutcorrectie: Nee
Referentiejaar: 2020

Naam	Omschrijving	X coördinaat	Y coördinaat	PM10 Concentratie [µg/m³]	PM10 Achtergrond [µg/m³]
lw01	Leegeweg 1-1 48 (9)	230114,46	582922,55	14,2	14,1
lw04a	Leegeweg 4 - 4 2 (5)	230195,20	582919,33	14,2	14,0
lw04b	Leegeweg 4 6 en 4 4 (2)	230218,88	582893,45	14,2	14,1
lw11	Leegeweg 3-15 (15)	229375,55	582798,41	14,4	14,2
lw16	Leegeweg 8-34 (13)	229308,31	582875,68	14,4	14,2
lw29	Leegeweg 17-39 (13)	229333,24	582938,64	14,4	14,2
mgs02	Magnusstraat 1 en 2 (2)	229331,69	583514,10	14,2	14,1
ml001	Metaallaan 1-251 vd 04-06	231731,23	582458,68	14,8	14,5
ml001	Metaallaan 1-251 vd 07-09	231731,23	582458,68	14,8	14,5
ml001	Metaallaan 1-251 vd 01-03	231731,23	582458,68	14,8	14,5
ml004	Metaallaan 4-18 (8)	231723,21	582355,99	14,7	14,5
ml020	Metaallaan 20-34 (8)	231604,06	582317,55	14,7	14,5
ml042	Metaallaan 36-50 (8)	231488,83	582280,46	14,6	14,5
ml255	Metaallaan 255 (1)	231633,39	582356,69	14,7	14,5
ml261	Metaallaan 261-271 (6)	231545,37	582327,77	14,6	14,5
ml273	Metaallaan 273-283 (6)	231458,07	582299,62	14,6	14,5
ml285	Metaallaan 285-295 (6)	231367,85	582270,66	14,6	14,5
ms24	Mangaanstraat 24 (1)	231367,00	582236,67	14,6	14,5
ne39	N. Engelschmanstraat 39 e	230219,60	582680,11	14,2	14,1
nw01	Noodweg 1a en 1b (2)	229331,92	583102,17	14,3	14,1
nw04	Noodweg 2-6 (5)	229280,31	583321,08	14,2	14,1
os16	Opaalstraat 16 (1)	231044,77	582812,62	14,7	14,5
pps23	P. Potterstraat 23 (1)	232175,71	581462,46	15,3	14,9
pps72	P. Potterstraat 72-196 vd	232211,05	581424,38	15,3	14,9
pps72	P. Potterstraat 72-196 vd	232211,05	581424,38	15,3	14,9
ps13	Porfierstraat 13 (1)	231205,40	582286,70	14,6	14,5
ps24	Protonstraat 24a (1)	231488,31	581714,42	14,2	14,0
pw011	Peizerweg 1-19a (21)	232996,51	581235,91	15,1	14,9
pw012	Peizerweg 2-22a (22)	232991,88	581203,24	15,1	14,9
pw029	Peizerweg 21-37 (40)	232903,68	581200,72	15,2	14,9
pw030	Peizerweg 24-34 (14)	232938,58	581182,83	15,1	14,9
pw046	Peizerweg 36-56a (31)	232891,89	581163,45	15,2	14,9
pw049	Peizerweg 39-57 (30)	232807,76	581160,95	15,2	14,9
pw068	Peizerweg 68 vd 01-03 (3)	232774,53	581114,58	15,2	14,9
pw068	Peizerweg 68 vd 04-07 (4)	232774,53	581114,58	15,2	14,9
pw068	Peizerweg 68 vd 08-10 (3)	232774,53	581114,58	15,2	14,9
pw070	Peizerweg 70 21-27 vd 01-	232680,73	581075,30	15,3	14,9
pw070	Peizerweg 70-70 11 vd 01-	232742,02	581100,89	15,2	14,9
pw070	Peizerweg 70 12-20 vd 01-	232711,49	581088,06	15,3	14,9
pw071	Peizerweg 59-85 (43)	232692,52	581118,01	15,2	14,9
pw099	Peizerweg 99a-b (2)	231706,98	580720,96	14,4	14,1
pw136	Peizerweg 136a (1)	231906,74	580757,83	14,5	14,1
pw144	Peizerweg 144-144 1 (2)	231775,36	580698,61	14,4	14,1
pw150	Peizerweg 150-154 2 (3)	231654,77	580646,09	14,4	14,1
pw160	Peizerweg 160 (1)	231463,77	580365,09	14,4	14,1
pw164	Peizerweg 164a (1)	230993,34	580151,86	14,2	14,0
pw166	Peizerweg 166-1-10 (10)	230932,47	580139,33	14,2	14,0
pw172	Peizerweg 172 (1)	230590,41	579983,96	14,3	14,1
pw178	Peizerweg 178 (1)	230564,81	579933,95	14,3	14,1
pw214	Peizerweg 203-229 (27)	230720,15	580085,66	14,2	14,0
pw241	Peizerweg 230-245 (16)	230888,51	580163,60	14,2	14,0
pw254	Peizerweg 246-260 (15)	230978,25	580194,17	14,2	14,0
pw261	Peizerweg 261a (1)	231186,54	580287,31	14,3	14,1
pw261	Peizerweg 261 1 (1)	231203,95	580295,45	14,3	14,1
pw261	Peizerweg 261b (1)	231144,85	580273,07	14,3	14,1
pw261	Peizerweg 261 (1)	231108,19	580236,95	14,3	14,1
pw262	Peizerweg 262 (1)	231321,18	580353,81	14,4	14,1
pw268	Peizerweg 264-273 (11)	231436,00	580396,46	14,4	14,1
pw277	Peizerweg 274-280 (7)	231513,79	580465,41	14,3	14,1
pw284	Peizerweg 281-288 (7)	231516,96	580549,47	14,3	14,1
pw290	Peizerweg 290-297 (8)	231495,92	580645,57	14,3	14,1
rb27	Het Roege Bos 1-53 (9)	230435,18	582365,25	14,3	14,1
sl025	Siersteenlaan 1-59 vd 00-	231357,25	582804,66	14,8	14,5
sl085	Siersteenlaan 61-119 vd 0	231243,98	582768,06	14,7	14,5
sl145	Siersteenlaan 121-179 vd	231130,68	582731,48	14,8	14,5
sl217	Siersteenlaan 217-287 9 v	231025,35	582697,55	14,7	14,5
sl289	Siersteenlaan 289-359 9 v	230907,81	582659,72	14,3	14,1
sl361	Siersteenlaan 361-373b we	230794,02	582623,12	14,3	14,1
sl361	Siersteenlaan 361-373b oo	230811,12	582628,76	14,3	14,0

Rapport: Resultatentabel
Model: 2030_hoog_RW
Resultaten voor model: 2030_hoog_RW
Stof: PM10 - Fijnstof
Zeezoutcorrectie: Nee
Referentiejaar: 2020

Naam	PM10 Bronbijdrage [µg/m³]	PM10 # Overschrijdingen 24 uur limiet [-]
lw01	0,1	6
lw04a	0,2	6
lw04b	0,1	6
lw11	0,1	6
lw16	0,2	6
lw29	0,2	6
mgs02	0,1	6
ml001	0,3	6
ml001	0,3	6
ml001	0,3	6
ml004	0,2	6
ml020	0,2	6
ml042	0,2	6
ml255	0,2	6
ml261	0,2	6
ml273	0,2	6
ml285	0,2	6
ms24	0,2	6
ne39	0,1	6
nw01	0,2	6
nw04	0,1	6
os16	0,2	6
pps23	0,4	6
pps72	0,5	6
pps72	0,5	6
ps13	0,2	6
ps24	0,2	6
pw011	0,3	6
pw012	0,2	6
pw029	0,3	6
pw030	0,3	6
pw046	0,3	6
pw049	0,3	6
pw068	0,3	6
pw068	0,3	6
pw068	0,3	6
pw070	0,4	6
pw070	0,4	6
pw070	0,4	6
pw071	0,4	6
pw099	0,3	6
pw136	0,4	6
pw144	0,3	6
pw150	0,3	6
pw160	0,3	6
pw164	0,2	6
pw166	0,2	6
pw172	0,2	6
pw178	0,3	6
pw214	0,2	6
pw241	0,2	6
pw254	0,2	6
pw261	0,2	6
pw261	0,2	6
pw261	0,2	6
pw261	0,2	6
pw262	0,3	6
pw268	0,3	6
pw277	0,2	6
pw284	0,2	6
pw290	0,2	6
rb27	0,2	6
sl025	0,3	6
sl085	0,3	6
sl145	0,3	6
sl217	0,2	6
sl289	0,2	6
sl361	0,2	6
sl361	0,2	6

Rapport: Resultatentabel
Model: 2030_hoog_RW
Resultaten voor model: 2030_hoog_RW
Stof: PM10 - Fijnstof
Zeezoutcorrectie: Nee
Referentiejaar: 2020

Naam	Omschrijving	X coördinaat	Y coördinaat	PM10 Concentratie [µg/m³]	PM10 Achtergrond [µg/m³]
sl401	Siersteenlaan 379-419 (21	230613,07	582507,27	14,3	14,1
sl418	Siersteenlaan 418-422 vd	231372,43	582753,72	14,7	14,5
sl418	Siersteenlaan 418-422 vd	231372,43	582753,72	14,7	14,5
sl418	Siersteenlaan 418-422 vd	231372,43	582753,72	14,7	14,5
sl426	Siersteenlaan 426-430 vd	231297,58	582731,32	14,7	14,5
sl427	Siersteenlaan 421-435 (8)	230257,13	582369,27	14,3	14,1
sl468	Siersteenlaan 468 oost vd	231153,76	582685,67	14,7	14,5
sl468	Siersteenlaan 468 oost vd	231153,76	582685,67	14,7	14,5
sl468	Siersteenlaan 468 oost vd	231153,76	582685,67	14,7	14,5
sl468	Siersteenlaan 468 west vd	231116,05	582661,33	14,7	14,5
sl468	Siersteenlaan 468 west vd	231116,05	582661,33	14,7	14,5
sl468	Siersteenlaan 468 west vd	231116,05	582661,33	14,7	14,5
sl480	Sierstaanlaan 480-480 1 (	230978,29	582631,19	14,2	14,1
sl482	Siersteenlaan 482-484 vd	230883,22	582601,98	14,2	14,0
sl482	Siersteenlaan 482-484 vd	230883,22	582601,98	14,2	14,0
sl482	Goudlaan 482-484 vd 10-15	230883,22	582601,98	14,2	14,0
sl500	Siersteenlaan 500-542 vd	230619,17	582445,79	14,3	14,1
sl500	Siersteenlaan 500-542 vd	230619,17	582445,79	14,3	14,1
sl544	Siersteenlaan 544-586 vd	230573,79	582399,82	14,3	14,1
sl544	Siersteenlaan 544-586 vd	230573,79	582399,82	14,3	14,1
sl600	Siersteenlaan 600-630 vd	230520,65	582362,37	14,3	14,1
sl600	Siersteenlaan 600-630 vd	230520,65	582362,37	14,3	14,1
sl632	Siersteenlaan 632-674 vd	230462,34	582335,02	14,3	14,1
sl632	Siersteenlaan 632-674 vd	230462,34	582335,02	14,3	14,1
sl676	Siersteenlaan 676-718 vd	230399,33	582318,13	14,3	14,1
sl676	Siersteenlaan 676-718 vd	230399,33	582318,13	14,3	14,1
ts02	Travertijnstraat 2 (1)	231242,90	581958,96	14,2	14,0
tss19	Tweede Spoorstraat 1-29 (	232047,95	582004,02	15,0	14,6
utd0005	U.T. Delfiaweg 5 (1)	230222,12	581557,97	14,2	13,9
utd1003	U.T. Delfiaweg 1001-1005	230537,21	581531,20	14,1	14,0
utd1006	U.T. Delfiaweg 1006-1007	230448,52	581526,29	14,1	13,9
utd1010	U.T. Delfiaweg 1008-1011	230330,19	581520,84	14,1	14,0
vl010	Verzetsstrijderslaan 10-5	232761,30	580620,27	14,6	14,0
vl052	Verzetsstrijderslaan 52-9	232748,44	580658,80	14,6	14,0
vl094	Verzetsstrijderslaan 94-1	232735,95	580695,93	14,6	14,0
vl136	Verzetsstrijderslaan 136-	232722,96	580734,43	14,6	14,0
vl178	Verzetsstrijderslaan 178-	232710,20	580772,09	14,6	14,0
vl220	Verzetsstrijderslaan 220	232692,34	580894,69	14,5	14,0
vs002	Veldspaatstraat vd 01-03	231098,26	582595,16	14,6	14,5
vs116	Veldspaatstraat 116-368 6	230824,46	582571,78	14,2	14,1
vs116	Veldspaatstraat 116-368 6	230820,54	582582,47	14,2	14,1
wrs02	W. Reindersstraat 1-5 (5)	230196,58	580047,33	14,4	14,0
wvs01	W. Valkstraat 1 (1)	230243,66	580086,04	14,4	14,0
wvs02	W. Valkstraat 2 (1)	230231,52	580111,30	14,3	14,0
wvs49	W. Valkstraat 49 (1)	230442,01	580148,54	14,3	14,0
ww07	Westerwoldelaan 5-7 (3)	231162,48	580225,54	14,3	14,1
ww10	Westerwoldelaan 8-13 (6)	231099,10	580198,36	14,3	14,1
zh18	Zilverhof 11-18 (8)	231297,68	582107,20	14,6	14,5
zl06	Zandsteenlaan 6-8a (4)	231220,16	582128,07	14,6	14,5
zl09	Zandsteenlaan 9-15 (4)	231199,78	582091,94	14,6	14,5
zl10	Zandsteenlaan 10 (1)	231221,84	582056,04	14,7	14,5
zl41	Zilverlaan 41 (1)	231681,25	582338,81	14,7	14,5
zs02	Zwinglistraat 1 en 2 (2)	229341,66	583211,82	14,2	14,1
zw076	Zuiderweg 74-78 (7)	230393,07	579926,25	14,4	14,1
zw118	Zuiderweg 82 en 118 (2)	230504,63	579979,82	14,3	14,1
zw525	Zuiderweg 525 (7)	230401,56	579897,31	14,4	14,1

Rapport: Resultatentabel
Model: 2030_hoog_RW
Resultaten voor model: 2030_hoog_RW
Stof: PM10 - Fijnstof
Zeezoutcorrectie: Nee
Referentiejaar: 2020

Naam	PM10 Bronbijdrage [µg/m³]	PM10 # Overschrijdingen 24 uur limiet [-]
sl401	0,2	6
sl418	0,2	6
sl418	0,2	6
sl418	0,2	6
sl426	0,2	6
sl427	0,2	6
sl468	0,2	6
sl468	0,2	6
sl468	0,2	6
sl468	0,2	6
sl468	0,2	6
sl468	0,2	6
sl480	0,2	6
sl482	0,2	6
sl482	0,2	6
sl482	0,2	6
sl500	0,2	6
sl500	0,2	6
sl544	0,2	6
sl544	0,2	6
sl600	0,2	6
sl600	0,2	6
sl632	0,2	6
sl632	0,2	6
sl676	0,2	6
sl676	0,2	6
ts02	0,2	6
tss19	0,4	6
utd0005	0,2	6
utd1003	0,2	6
utd1006	0,2	6
utd1010	0,1	6
vl010	0,5	6
vl052	0,5	6
vl094	0,6	6
vl136	0,6	6
vl178	0,6	6
vl220	0,5	6
vs002	0,2	6
vs116	0,2	6
vs116	0,2	6
wrs02	0,4	6
wvs01	0,3	6
wvs02	0,3	6
wvs49	0,3	6
ww07	0,2	6
ww10	0,2	6
zh18	0,2	6
zl06	0,2	6
zl09	0,1	6
zl10	0,2	6
zl41	0,2	6
zs02	0,1	6
zw076	0,3	6
zw118	0,3	6
zw525	0,4	6

Rapport: Resultatentabel
Model: 2030_hoog_RW
Resultaten voor model: 2030_hoog_RW
Stof: PM2.5 - Zeer fijnstof
Referentiejaar: 2020

Naam	Omschrijving	X coördinaat	Y coördinaat	PM2.5 Concentratie [µg/m³]	PM2.5 Achtergrond [µg/m³]
ahl29	A. Hahnlaan 1-51 (19)	229469,16	580262,43	7,8	7,7
al02	Arduinlaan 2 vd 00-03 (5)	231237,77	582175,91	7,9	7,8
ams16	Anselmusstraat 11 en 16 (	229321,62	583805,25	7,6	7,6
aos105	A. van Ostadestraat 105-2	232105,05	581815,51	8,3	8,2
aos207	A. van Ostadestraat 207-2	232057,00	581906,44	8,3	8,2
aos25	A. van Ostadestraat 25-47	232180,42	581665,78	8,3	8,2
ar37	A. de Ruyterlaan 37 (1)	232487,51	581086,36	8,4	8,2
ar39	A. de Ruyterlaan 39 (1)	232532,06	581071,27	8,4	8,2
as02	Augustinusstraat 1 en 2 (	229340,51	583756,01	7,6	7,6
aw50	Aweg 44-51c (19)	232706,21	581529,51	8,3	8,2
bhs02	Bonhoefferstraat 1 en 2 (	229336,29	583667,31	7,6	7,6
bs31	Briljantstraat 01 en 31 (	231200,21	583423,49	7,9	7,8
bs47	Barnsteeenstraat 47 (1)	231048,13	582885,39	7,9	7,8
bs50	Barnsteeenstraat 50 (1)	231035,43	582841,49	7,9	7,8
dc02	De Cockstraat 1 en 2 (2)	229336,00	583595,42	7,6	7,6
dh02	De Held 2 (1)	230209,24	582407,57	7,6	7,6
dh04	De Held 4 (1)	230213,69	582529,97	7,6	7,6
dh31	De Held 1-59 (30)	230248,50	582613,04	7,6	7,6
dh61	De Held 61-129 vd 01-03 (	230277,33	582868,74	7,6	7,6
dh61	De Held 61-129 vd 04-07 (	230277,33	582868,74	7,6	7,6
dk74	De Kring 74a-76 (3)	230746,88	579988,85	7,6	7,6
dk86	De Kring 76b-170 (12)	230778,00	580068,83	7,7	7,6
dl014	Diamantlaan 14 (1)	231278,15	581802,93	7,5	7,4
dl016	Diamantlaan 16 (1)	231261,91	581872,59	7,5	7,4
dl022	Diamantlaan 22-56 vd 01-0	231216,08	582243,32	7,9	7,8
dl027	Diamantlaan 27 (1)	231291,41	582215,71	7,9	7,8
dl049	Diamantlaan 49-143 vd 04-	231157,49	582581,81	7,9	7,8
dl049	Diamantlaan 49-143 vd 09-	231157,49	582581,81	7,9	7,8
dl049	Diamantlaan 49-143 vd 01-	231157,49	582581,81	7,9	7,8
dl096	Diamantlaan 96-166 vd 01-	231124,60	582526,67	7,9	7,8
dl151	Diamantlaan 151-161 (6)	231063,93	582832,81	7,9	7,8
dl163	Diamantlaan 163 (1)	231044,79	582910,18	7,9	7,8
dl172	Diamantlaan 172-182 (6)	231056,63	582771,69	7,9	7,8
dl175	Diamantlaan 175-175ad (5)	231013,53	582987,99	7,9	7,8
dl184	Diamantlaan 184-254 vd 01	231012,86	582914,43	7,9	7,8
dl256	Diamantlaan 256-264 (5)	230969,91	583037,01	7,8	7,7
dl45	Diamantlaan 45 vd 01-04 (	231238,95	582640,05	7,9	7,8
dr73	D. Ruynemanlaan 73 (1)	230352,32	580361,42	7,7	7,6
drl08	Drentselaan 8 en 9 (2)	231279,72	580291,36	7,6	7,5
drl21	Drentselaan 21 en 22 (2)	231336,00	580311,82	7,6	7,5
drl34	Drentselaan 34 en 35 (2)	231387,54	580332,27	7,6	7,5
drl43	Drentselaan 43 (1)	231442,79	580340,77	7,6	7,5
ds02	Dolomietsraat 2 (1)	231195,05	582311,66	7,9	7,8
es02	Eckhartstraat 1 en 2 (2)	229328,78	583365,27	7,6	7,6
ess39	Eerste Spoorstraat 39 en	232030,52	581950,01	8,3	8,2
ew1007	Energieweg 1003-1011 (4)	232063,58	581297,44	8,3	8,2
ew1015	Energieweg 1013-1017 (3)	231471,84	581339,14	7,5	7,4
ew1021	Energieweg 1019-1023 (3)	231407,74	581404,08	7,5	7,4
ew1027	Energieweg 1025-1029 (3)	231345,82	581451,07	7,5	7,4
fw143	Friesestraatweg 143 vd 04	231930,91	582329,98	8,1	7,8
fw143	Friesestraatweg 143 vd 00	231930,91	582329,98	8,1	7,8
fw181	Friesestraatweg 181 noord	231789,53	582541,99	8,1	7,8
fw181	Friesestraatweg 181 noord	231789,53	582541,99	8,1	7,8
fw181	Friesestraatweg 181 noord	231789,53	582541,99	8,1	7,8
fw181	Friesestraatweg 181 zuid	231817,59	582499,42	8,1	7,8
fw181	Friesestraatweg 181 zuid	231817,59	582499,42	8,1	7,8
fw181	Friesestraatweg 181 zuid	231817,59	582499,42	8,1	7,8
fw197	Friesestraatweg 185-201 4	231682,09	582735,75	8,1	7,8
fw205	Friesestraatweg 205-209-3	231536,96	583038,76	8,1	7,8
fw213	Friesestraatweg 213a-c vd	231440,16	583240,38	8,0	7,8
fw418	Friesestraatweg 418-418a	231203,42	583561,58	8,0	7,8
gh37	Groenhof 1-65 (13)	229358,01	582510,49	7,7	7,7
gl033	Goudlaan 33-283 vd 04-06	231542,77	582742,10	7,9	7,8
gl033	Goudlaan 33-283 vd 01-03	231542,77	582742,10	7,9	7,8
gl033	Goudlaan 33-283 vd 07-09	231542,77	582742,10	7,9	7,8
gl278	Goudlaan 272-286 (8)	231188,62	583465,62	7,9	7,8
gl289	Goudlaan 289d-e (2)	231456,81	582916,63	7,9	7,8
gl289	Goudlaan 289 (1)	231491,99	582857,53	8,0	7,8
gl301	Goudlaan 301-551 vd 01-03	231425,97	583063,09	7,9	7,8
gl301	Goudlaan 301-551 vd 07-09	231425,97	583063,09	7,9	7,8

Rapport: Resultatentabel
Model: 2030_hoog_RW
Resultaten voor model: 2030_hoog_RW
Stof: PM2.5 - Zeer fijnstof
Referentiejaar: 2020

Naam	PM2.5 Bronbijdrage [µg/m³]
ahl29	0,2
al02	0,1
ams16	0,0
aos105	0,1
aos207	0,1
aos25	0,1
ar37	0,2
ar39	0,2
as02	0,0
aw50	0,2
bhs02	0,0
bs31	0,1
bs47	0,1
bs50	0,1
dc02	0,0
dh02	0,1
dh04	0,1
dh31	0,1
dh61	0,0
dh61	0,0
dk74	0,1
dk86	0,1
dl014	0,1
dl016	0,1
dl022	0,1
dl027	0,1
dl049	0,1
dl049	0,1
dl049	0,1
dl096	0,1
dl151	0,1
dl163	0,1
dl172	0,1
dl175	0,1
dl184	0,1
dl256	0,0
dl45	0,1
dr73	0,1
drl08	0,1
drl21	0,1
drl34	0,1
drl43	0,1
ds02	0,1
es02	0,1
ess39	0,1
ew1007	0,2
ew1015	0,1
ew1021	0,1
ew1027	0,1
fw143	0,3
fw143	0,3
fw181	0,3
fw181	0,3
fw181	0,3
fw181	0,3
fw181	0,3
fw181	0,3
fw197	0,3
fw205	0,3
fw213	0,2
fw418	0,1
gh37	0,0
gl033	0,1
gl033	0,1
gl033	0,1
gl278	0,1
gl289	0,1
gl289	0,1
gl301	0,1
gl301	0,1

Rapport: Resultatentabel
Model: 2030_hoog_RW
Resultaten voor model: 2030_hoog_RW
Stof: PM2.5 - Zeer fijnstof
Referentiejaar: 2020

Naam	Omschrijving	X coördinaat	Y coördinaat	PM2.5 Concentratie [µg/m³]	PM2.5 Achtergrond [µg/m³]
gl301	Goudlaan 301-551 vd 04-06	231425,97	583063,09	7,9	7,8
gl563	Goudlaan 563-813 vd 01-03	231293,48	583326,43	7,9	7,8
gl563	Goudlaan 563-813 vd 07-09	231293,48	583326,43	7,9	7,8
gl563	Goudlaan 563-813 vd 04-06	231293,48	583326,43	7,9	7,8
gms28	G. Martensstraat 28 (1)	229998,31	580007,52	7,9	7,7
hal32	H. Lodeizenstraat 31 en 3	230213,06	582495,21	7,6	7,6
hd0017	Hoendiep 17-29a (18)	232550,39	581528,04	8,3	8,2
hd0031	Hoendiep 31-45a (16)	232497,21	581505,97	8,3	8,2
hd0047	Hoendiep 47-49a (4)	232469,45	581491,56	8,3	8,2
hd0051	Hoendiep 51-51c (4)	232455,50	581484,71	8,3	8,2
hd0053	Hoendiep 53-59a (9)	232411,96	581466,68	8,3	8,2
hd0061	Hoendiep 61-81a (31)	232363,00	581449,69	8,3	8,2
hd0083	Hoendiep 83-89 (4)	232318,17	581429,01	8,4	8,2
hd0091	Hoendiep 91 (1)	232303,40	581420,76	8,4	8,2
hd0095	Hoendiep 95-95s vd 00-03	232249,60	581403,03	8,4	8,2
hd0108	Hoendiep 108-111 (4)	231167,74	581531,00	7,5	7,4
hd0136	Hoendiep 135-138 (4)	231126,09	581534,49	7,5	7,4
hd0140	Hoendiep 140-142 (3)	231078,34	581538,87	7,5	7,4
hd0147	Hoendiep 143-147 (5)	230959,38	581544,77	7,6	7,5
hd0151	Hoendiep 151 (1)	230730,32	581546,77	7,6	7,5
hd0154	Hoendiep 154-155 (2)	230310,94	581683,97	7,5	7,5
hd0156	Hoendiep 156-156c (4)	230231,32	581727,24	7,6	7,5
hd0158	Hoendiep 158 (1)	230100,25	581668,82	7,5	7,5
hd0175	Hoendiep 175-177 (4)	229815,85	581692,69	7,8	7,8
hd0210	Hoendiep 210-212 (3)	229375,31	581635,04	7,8	7,8
hd0214	Hoendiep 214 (2)	229362,66	581630,90	7,8	7,8
hd1011	Hoendiep 1001-1013 (6)	232660,97	581517,30	8,3	8,2
hd1021	Hoendiep 1015-1029 (9)	232558,44	581495,15	8,3	8,2
hd1035	Hoendiep 1030-1043 (8)	232358,94	581411,26	8,3	8,2
hd1049	Hoendiep 1045-1053 (3)	232240,50	581366,13	8,4	8,2
hl01	Hunsingolaan 1a (1)	231205,99	580251,69	7,5	7,5
hls01	H. Leemhuisstraat 1 (1)	230201,03	580176,14	7,7	7,6
hs56	Van Heemskerckstraat 56 (	232350,84	581192,60	8,4	8,2
hv04	H. de Vriesstraat 2-5 (4)	230095,91	580036,24	7,7	7,6
hv07	H. de Vriesstraat 6-9 (4)	230084,53	580008,60	7,8	7,6
hv10	H. de Vriesstraat 10-13 (	230050,74	579990,76	7,8	7,6
jas02	J. Schorerstraat 1 en 2 (	230216,67	582612,59	7,6	7,6
jas79	J. Schorerstraat 79 en 82	230223,00	582766,28	7,6	7,6
jd033	J. Dijkstralaan 25-39 (8)	230347,08	580126,34	7,7	7,6
jd036	J. Dijkstralaan 36 (1)	230413,35	580134,08	7,7	7,6
jd085	J. Dijkstralaan 85 (1)	230292,17	580371,97	7,7	7,6
jf046	J. Faberlaan 46 (1)	230215,94	580145,21	7,7	7,6
jf053	J. Faberlaan 45-57 (9)	230141,76	580235,76	7,7	7,6
jf071	J. Faberlaan 63-81 (10)	230164,68	580188,19	7,7	7,6
jf093	J. Faberlaan 83-99 (9)	230193,96	580127,39	7,7	7,6
jf111	J. Faberlaan 101-119 (10)	230216,07	580081,51	7,7	7,6
jh16	J. I. de Haanstraat 2-32	230138,25	582374,47	7,6	7,6
jh96	J. I. de Haanstraat 96 (1	230214,82	582561,99	7,6	7,6
jrs73	J. van Ruysdaelstraat 73	232123,52	581546,05	8,3	8,2
jrs97	J. van Ruysdaelstraat 85	232160,16	581492,09	8,3	8,2
js60	Jadestraat 44 en 60 (2)	231076,90	582792,55	7,9	7,8
jz02	J. van Zwedenlaan 2 (1)	230512,99	580237,88	7,7	7,6
jz09	J. van Zwedenlaan 3a-11 (	230425,47	580098,16	7,7	7,6
jzs23	J. van der Zeestraat 1-37	229870,68	580068,38	7,8	7,7
kd16	Kliefdiep 2-28 (14)	230117,77	582319,90	7,6	7,6
kes021	Kerkstraat 9-45 (21)	229380,38	581748,96	7,9	7,8
kes034	Kerkstraat 2-40 (13)	229367,72	581694,65	7,9	7,8
kes049	Kerkstraat 47-53 (4)	229382,48	581886,74	7,8	7,8
kes054	Kerkstraat 46-80 (24)	229362,75	581794,52	7,8	7,8
kes117	Kerkstraat 65-153 (40)	229358,90	582192,01	7,7	7,7
kes148	Kerkstraat 80c-188 (59)	229336,16	582278,71	7,7	7,7
kes163	Kerkstraat 157-167 (8)	229341,75	582640,90	7,7	7,7
kes192	Kerkstraat 190-194 (3)	229303,59	582800,87	7,7	7,7
kl184	Kornalijnlaan 194-204 vd	230986,96	582980,52	7,6	7,6
ks04	Koperstraat 4 (1)	231288,56	582245,73	7,9	7,8
ks23	Kobaltstraat 23 (1)	231654,35	582330,11	7,9	7,8
kw57	Koeriersterweg 57-71 vd 0	232762,47	580922,10	7,6	7,5
ls02	Lutherstraat 1 en 2 (2)	229332,39	583293,18	7,6	7,6
lw01	Leegeweg 1-1 48 (9)	230114,46	582922,55	7,6	7,6
lw04a	Leegeweg 4 - 4 2 (5)	230195,20	582919,33	7,6	7,6

Rapport: Resultatentabel
Model: 2030_hoog_RW
Resultaten voor model: 2030_hoog_RW
Stof: PM2.5 - Zeer fijnstof
Referentiejaar: 2020

Naam	PM2.5 Bronbijdrage [µg/m³]
gl301	0,1
gl563	0,1
gl563	0,1
gl563	0,1
gms28	0,2
hal32	0,1
hd0017	0,1
hd0031	0,1
hd0047	0,2
hd0051	0,2
hd0053	0,2
hd0061	0,2
hd0083	0,2
hd0091	0,2
hd0095	0,2
hd0108	0,1
hd0136	0,1
hd0140	0,1
hd0147	0,1
hd0151	0,1
hd0154	0,1
hd0156	0,1
hd0158	0,1
hd0175	0,0
hd0210	0,1
hd0214	0,1
hd1011	0,1
hd1021	0,2
hd1035	0,2
hd1049	0,2
hl01	0,1
hls01	0,1
hs56	0,2
hv04	0,2
hv07	0,2
hv10	0,2
jas02	0,1
jas79	0,1
jd033	0,1
jd036	0,1
jd085	0,1
jf046	0,1
jf053	0,1
jf071	0,1
jf093	0,1
jf111	0,1
jh16	0,0
jh96	0,1
jrs73	0,2
jrs97	0,1
js60	0,1
jz02	0,1
jz09	0,1
jzs23	0,2
kd16	0,0
kes021	0,1
kes034	0,1
kes049	0,1
kes054	0,1
kes117	0,1
kes148	0,1
kes163	0,1
kes192	0,1
kl184	0,1
ks04	0,1
ks23	0,1
kw57	0,1
ls02	0,1
lw01	0,0
lw04a	0,1

Rapport: Resultatentabel
Model: 2030_hoog_RW
Resultaten voor model: 2030_hoog_RW
Stof: PM2.5 - Zeer fijnstof
Referentiejaar: 2020

Naam	Omschrijving	X coördinaat	Y coördinaat	PM2.5 Concentratie [µg/m³]	PM2.5 Achtergrond [µg/m³]
lw04b	Leegeweg 4 6 en 4 4 (2)	230218,88	582893,45	7,6	7,6
lw11	Leegeweg 3-15 (15)	229375,55	582798,41	7,7	7,7
lw16	Leegeweg 8-34 (13)	229308,31	582875,68	7,7	7,7
lw29	Leegeweg 17-39 (13)	229333,24	582938,64	7,7	7,7
mgs02	Magnusstraat 1 en 2 (2)	229331,69	583514,10	7,6	7,6
ml001	Metaallaan 1-251 vd 04-06	231731,23	582458,68	7,9	7,8
ml001	Metaallaan 1-251 vd 07-09	231731,23	582458,68	7,9	7,8
ml001	Metaallaan 1-251 vd 01-03	231731,23	582458,68	7,9	7,8
ml004	Metaallaan 4-18 (8)	231723,21	582355,99	7,9	7,8
ml020	Metaallaan 20-34 (8)	231604,06	582317,55	7,9	7,8
ml042	Metaallaan 36-50 (8)	231488,83	582280,46	7,9	7,8
ml255	Metaallaan 255 (1)	231633,39	582356,69	7,9	7,8
ml261	Metaallaan 261-271 (6)	231545,37	582327,77	7,9	7,8
ml273	Metaallaan 273-283 (6)	231458,07	582299,62	7,9	7,8
ml285	Metaallaan 285-295 (6)	231367,85	582270,66	7,9	7,8
ms24	Mangaanstraat 24 (1)	231367,00	582236,67	7,9	7,8
ne39	N. Engelschmanstraat 39 e	230219,60	582680,11	7,6	7,6
nw01	Noodweg 1a en 1b (2)	229331,92	583102,17	7,7	7,6
nw04	Noodweg 2-6 (5)	229280,31	583321,08	7,6	7,6
os16	Opaalstraat 16 (1)	231044,77	582812,62	7,9	7,8
pps23	P. Potterstraat 23 (1)	232175,71	581462,46	8,3	8,2
pps72	P. Potterstraat 72-196 vd	232211,05	581424,38	8,3	8,2
pps72	P. Potterstraat 72-196 vd	232211,05	581424,38	8,3	8,2
ps13	Porfierstraat 13 (1)	231205,40	582286,70	7,9	7,8
ps24	Protonstraat 24a (1)	231488,31	581714,42	7,5	7,4
pw011	Peizerweg 1-19a (21)	232996,51	581235,91	8,3	8,2
pw012	Peizerweg 2-22a (22)	232991,88	581203,24	8,3	8,2
pw029	Peizerweg 21-37 (40)	232903,68	581200,72	8,3	8,2
pw030	Peizerweg 24-34 (14)	232938,58	581182,83	8,3	8,2
pw046	Peizerweg 36-56a (31)	232891,89	581163,45	8,3	8,2
pw049	Peizerweg 39-57 (30)	232807,76	581160,95	8,3	8,2
pw068	Peizerweg 68 vd 01-03 (3)	232774,53	581114,58	8,3	8,2
pw068	Peizerweg 68 vd 04-07 (4)	232774,53	581114,58	8,3	8,2
pw068	Peizerweg 68 vd 08-10 (3)	232774,53	581114,58	8,3	8,2
pw070	Peizerweg 70 21-27 vd 01-	232680,73	581075,30	8,3	8,2
pw070	Peizerweg 70-70 11 vd 01-	232742,02	581100,89	8,3	8,2
pw070	Peizerweg 70 12-20 vd 01-	232711,49	581088,06	8,3	8,2
pw071	Peizerweg 59-85 (43)	232692,52	581118,01	8,3	8,2
pw099	Peizerweg 99a-b (2)	231706,98	580720,96	7,6	7,5
pw136	Peizerweg 136a (1)	231906,74	580757,83	7,6	7,5
pw144	Peizerweg 144-144 1 (2)	231775,36	580698,61	7,6	7,5
pw150	Peizerweg 150-154 2 (3)	231654,77	580646,09	7,6	7,5
pw160	Peizerweg 160 (1)	231463,77	580365,09	7,6	7,5
pw164	Peizerweg 164a (1)	230993,34	580151,86	7,7	7,6
pw166	Peizerweg 166-1-10 (10)	230932,47	580139,33	7,7	7,6
pw172	Peizerweg 172 (1)	230590,41	579983,96	7,7	7,6
pw178	Peizerweg 178 (1)	230564,81	579933,95	7,7	7,6
pw214	Peizerweg 203-229 (27)	230720,15	580085,66	7,7	7,6
pw241	Peizerweg 230-245 (16)	230888,51	580163,60	7,7	7,6
pw254	Peizerweg 246-260 (15)	230978,25	580194,17	7,7	7,6
pw261	Peizerweg 261a (1)	231186,54	580287,31	7,6	7,5
pw261	Peizerweg 261 1 (1)	231203,95	580295,45	7,6	7,5
pw261	Peizerweg 261b (1)	231144,85	580273,07	7,5	7,5
pw261	Peizerweg 261 (1)	231108,19	580236,95	7,5	7,5
pw262	Peizerweg 262 (1)	231321,18	580353,81	7,6	7,5
pw268	Peizerweg 264-273 (11)	231436,00	580396,46	7,6	7,5
pw277	Peizerweg 274-280 (7)	231513,79	580465,41	7,6	7,5
pw284	Peizerweg 281-288 (7)	231516,96	580549,47	7,6	7,5
pw290	Peizerweg 290-297 (8)	231495,92	580645,57	7,6	7,5
rb27	Het Roege Bos 1-53 (9)	230435,18	582365,25	7,6	7,6
sl025	Siersteenlaan 1-59 vd 00-	231357,25	582804,66	7,9	7,8
sl085	Siersteenlaan 61-119 vd 0	231243,98	582768,06	7,9	7,8
sl145	Siersteenlaan 121-179 vd	231130,68	582731,48	7,9	7,8
sl217	Siersteenlaan 217-287 9 v	231025,35	582697,55	7,9	7,8
sl289	Siersteenlaan 289-359 9 v	230907,81	582659,72	7,6	7,6
sl361	Siersteenlaan 361-373b we	230794,02	582623,12	7,6	7,6
sl361	Siersteenlaan 361-373b oo	230811,12	582628,76	7,6	7,6
sl401	Siersteenlaan 379-419 (21	230613,07	582507,27	7,6	7,6
sl418	Siersteenlaan 418-422 vd	231372,43	582753,72	7,9	7,8
sl418	Siersteenlaan 418-422 vd	231372,43	582753,72	7,9	7,8

Rapport: Resultatentabel
Model: 2030_hoog_RW
Resultaten voor model: 2030_hoog_RW
Stof: PM2.5 - Zeer fijnstof
Referentiejaar: 2020

Naam	PM2.5 Bronbijdrage [µg/m³]
lw04b	0,0
lw11	0,0
lw16	0,1
lw29	0,1
mgs02	0,0
ml001	0,1
ml001	0,1
ml001	0,1
ml004	0,1
ml020	0,1
ml042	0,1
ml255	0,1
ml261	0,1
ml273	0,1
ml285	0,1
ms24	0,1
ne39	0,1
nw01	0,1
nw04	0,0
os16	0,1
pps23	0,2
pps72	0,2
pps72	0,2
ps13	0,1
ps24	0,1
pw011	0,1
pw012	0,1
pw029	0,1
pw030	0,1
pw046	0,1
pw049	0,1
pw068	0,1
pw068	0,1
pw068	0,1
pw070	0,2
pw070	0,1
pw070	0,1
pw071	0,1
pw099	0,1
pw136	0,1
pw144	0,1
pw150	0,1
pw160	0,1
pw164	0,1
pw166	0,1
pw172	0,1
pw178	0,1
pw214	0,1
pw241	0,1
pw254	0,1
pw261	0,1
pw261	0,1
pw261	0,1
pw261	0,1
pw262	0,1
pw268	0,1
pw277	0,1
pw284	0,1
pw290	0,1
rb27	0,1
sl025	0,1
sl085	0,1
sl145	0,1
sl217	0,1
sl289	0,1
sl361	0,1
sl361	0,1
sl401	0,1
sl418	0,1
sl418	0,1

Rapport: Resultatentabel
Model: 2030_hoog_RW
Resultaten voor model: 2030_hoog_RW
Stof: PM2.5 - Zeer fijnstof
Referentiejaar: 2020

Naam	Omschrijving	X coördinaat	Y coördinaat	PM2.5 Concentratie [µg/m³]	PM2.5 Achtergrond [µg/m³]
sl418	Siersteenlaan 418-422 vd	231372,43	582753,72	7,9	7,8
sl426	Siersteenlaan 426-430 vd	231297,58	582731,32	7,9	7,8
sl427	Siersteenlaan 421-435 (8)	230257,13	582369,27	7,6	7,6
sl468	Siersteenlaan 468 oost vd	231153,76	582685,67	7,9	7,8
sl468	Siersteenlaan 468 oost vd	231153,76	582685,67	7,9	7,8
sl468	Siersteenlaan 468 oost vd	231153,76	582685,67	7,9	7,8
sl468	Siersteenlaan 468 west vd	231116,05	582661,33	7,9	7,8
sl468	Siersteenlaan 468 west vd	231116,05	582661,33	7,9	7,8
sl468	Siersteenlaan 468 west vd	231116,05	582661,33	7,9	7,8
sl480	Sierstaanlaan 480-480 1 (	230978,29	582631,19	7,6	7,6
sl482	Siersteenlaan 482-484 vd	230883,22	582601,98	7,6	7,6
sl482	Siersteenlaan 482-484 vd	230883,22	582601,98	7,6	7,6
sl482	Goudlaan 482-484 vd 10-15	230883,22	582601,98	7,6	7,6
sl500	Siersteenlaan 500-542 vd	230619,17	582445,79	7,6	7,6
sl500	Siersteenlaan 500-542 vd	230619,17	582445,79	7,6	7,6
sl544	Siersteenlaan 544-586 vd	230573,79	582399,82	7,6	7,6
sl544	Siersteenlaan 544-586 vd	230573,79	582399,82	7,6	7,6
sl600	Siersteenlaan 600-630 vd	230520,65	582362,37	7,6	7,6
sl600	Siersteenlaan 600-630 vd	230520,65	582362,37	7,6	7,6
sl632	Siersteenlaan 632-674 vd	230462,34	582335,02	7,6	7,6
sl632	Siersteenlaan 632-674 vd	230462,34	582335,02	7,6	7,6
sl676	Siersteenlaan 676-718 vd	230399,33	582318,13	7,6	7,6
sl676	Siersteenlaan 676-718 vd	230399,33	582318,13	7,6	7,6
ts02	Travertijnstraat 2 (1)	231242,90	581958,96	7,5	7,4
tss19	Tweede Spoorstraat 1-29 (	232047,95	582004,02	8,2	8,0
utd0005	U.T. Delfiaweg 5 (1)	230222,12	581557,97	7,6	7,5
utd1003	U.T. Delfiaweg 1001-1005	230537,21	581531,20	7,5	7,5
utd1006	U.T. Delfiaweg 1006-1007	230448,52	581526,29	7,5	7,5
utd1010	U.T. Delfiaweg 1008-1011	230330,19	581520,84	7,5	7,5
vl010	Verzetsstrijderslaan 10-5	232761,30	580620,27	7,7	7,5
vl052	Verzetsstrijderslaan 52-9	232748,44	580658,80	7,7	7,5
vl094	Verzetsstrijderslaan 94-1	232735,95	580695,93	7,7	7,5
vl136	Verzetsstrijderslaan 136-	232722,96	580734,43	7,7	7,5
vl178	Verzetsstrijderslaan 178-	232710,20	580772,09	7,7	7,5
vl220	Verzetsstrijderslaan 220	232692,34	580894,69	7,7	7,5
vs002	Veldspaatstraat vd 01-03	231098,26	582595,16	7,9	7,8
vs116	Veldspaatstraat 116-368 6	230824,46	582571,78	7,6	7,6
vs116	Veldspaatstraat 116-368 6	230820,54	582582,47	7,6	7,6
wrs02	W. Reindersstraat 1-5 (5)	230196,58	580047,33	7,7	7,6
wvs01	W. Valkstraat 1 (1)	230243,66	580086,04	7,7	7,6
wvs02	W. Valkstraat 2 (1)	230231,52	580111,30	7,7	7,6
wvs49	W. Valkstraat 49 (1)	230442,01	580148,54	7,7	7,6
ww07	Westerwoldelaan 5-7 (3)	231162,48	580225,54	7,5	7,5
ww10	Westerwoldelaan 8-13 (6)	231099,10	580198,36	7,5	7,5
zh18	Zilverhof 11-18 (8)	231297,68	582107,20	7,9	7,8
zl06	Zandsteenlaan 6-8a (4)	231220,16	582128,07	7,9	7,8
zl09	Zandsteenlaan 9-15 (4)	231199,78	582091,94	7,9	7,8
zl10	Zandsteenlaan 10 (1)	231221,84	582056,04	7,9	7,8
zl41	Zilverlaan 41 (1)	231681,25	582338,81	7,9	7,8
zs02	Zwinglistraat 1 en 2 (2)	229341,66	583211,82	7,6	7,6
zw076	Zuiderweg 74-78 (7)	230393,07	579926,25	7,7	7,6
zw118	Zuiderweg 82 en 118 (2)	230504,63	579979,82	7,7	7,6
zw525	Zuiderweg 525 (7)	230401,56	579897,31	7,7	7,6

Rapport: Resultatentabel
Model: 2030_hoog_RW
Resultaten voor model: 2030_hoog_RW
Stof: PM2.5 - Zeer fijnstof
Referentiejaar: 2020

Naam	PM2.5 Bronbijdrage [µg/m³]
sl418	0,1
sl426	0,1
sl427	0,1
sl468	0,1
sl468	0,1
sl468	0,1
sl468	0,1
sl468	0,1
sl468	0,1
sl480	0,1
sl482	0,1
sl482	0,1
sl482	0,1
sl500	0,1
sl500	0,1
sl544	0,1
sl544	0,1
sl600	0,1
sl600	0,1
sl632	0,1
sl632	0,1
sl676	0,1
sl676	0,1
ts02	0,1
tss19	0,1
utd0005	0,1
utd1003	0,1
utd1006	0,1
utd1010	0,1
vl010	0,2
vl052	0,2
vl094	0,2
vl136	0,2
vl178	0,2
vl220	0,2
vs002	0,1
vs116	0,1
vs116	0,1
wrs02	0,1
wvs01	0,1
wvs02	0,1
wvs49	0,1
ww07	0,1
ww10	0,1
zh18	0,1
zl06	0,1
zl09	0,1
zl10	0,1
zl41	0,1
zs02	0,0
zw076	0,1
zw118	0,1
zw525	0,1

Rapport: Resultatentabel
Model: 2030_hoog_evnm
Resultaten voor model: 2030_hoog_evnm
Stof: NO2 - Stikstofdioxide
Referentiejaar: 2020

Naam	Omschrijving	X coördinaat	Y coördinaat	NO2 Concentratie [µg/m³]	NO2 Achtergrond [µg/m³]
ahl29	A. Hahnlaan 1-51 (19)	229469,16	580262,43	16,1	12,2
al02	Arduinlaan 2 vd 00-03 (5)	231237,77	582175,91	15,2	13,9
ams16	Anselmusstraat 11 en 16 (	229321,62	583805,25	10,7	10,0
aos105	A. van Ostadestraat 105-2	232105,05	581815,51	17,9	15,4
aos207	A. van Ostadestraat 207-2	232057,00	581906,44	18,5	15,5
aos25	A. van Ostadestraat 25-47	232180,42	581665,78	17,7	15,4
ar37	A. de Ruyterlaan 37 (1)	232487,51	581086,36	20,9	15,4
ar39	A. de Ruyterlaan 39 (1)	232532,06	581071,27	20,5	15,4
as02	Augustinusstraat 1 en 2 (	229340,51	583756,01	10,7	10,0
aw50	Aweg 44-51c (19)	232706,21	581529,51	19,6	15,5
bhs02	Bonhoefferstraat 1 en 2 (	229336,29	583667,31	10,8	10,0
bs31	Briljantstraat 01 en 31 (	231200,21	583423,49	15,8	14,0
bs47	Barnsteeenstraat 47 (1)	231048,13	582885,39	15,5	13,9
bs50	Barnsteeenstraat 50 (1)	231035,43	582841,49	15,3	13,9
dc02	De Cockstraat 1 en 2 (2)	229336,00	583595,42	10,9	10,0
dh02	De Held 2 (1)	230209,24	582407,57	12,6	11,0
dh04	De Held 4 (1)	230213,69	582529,97	12,4	11,0
dh31	De Held 1-59 (30)	230248,50	582613,04	12,4	11,0
dh61	De Held 61-129 vd 01-03 (	230277,33	582868,74	12,0	11,0
dh61	De Held 61-129 vd 04-07 (	230277,33	582868,74	12,0	11,0
dk74	De Kring 74a-76 (3)	230746,88	579988,85	16,2	14,4
dk86	De Kring 76b-170 (12)	230778,00	580068,83	12,7	11,0
dl014	Diamantlaan 14 (1)	231278,15	581802,93	13,6	12,3
dl016	Diamantlaan 16 (1)	231261,91	581872,59	13,5	12,3
dl022	Diamantlaan 22-56 vd 01-0	231216,08	582243,32	15,1	13,9
dl027	Diamantlaan 27 (1)	231291,41	582215,71	15,4	13,9
dl049	Diamantlaan 49-143 vd 04-	231157,49	582581,81	15,3	13,9
dl049	Diamantlaan 49-143 vd 09-	231157,49	582581,81	15,3	13,9
dl049	Diamantlaan 49-143 vd 01-	231157,49	582581,81	15,3	13,9
dl096	Diamantlaan 96-166 vd 01-	231124,60	582526,67	15,1	13,9
dl151	Diamantlaan 151-161 (6)	231063,93	582832,81	15,5	13,9
dl163	Diamantlaan 163 (1)	231044,79	582910,18	15,3	13,9
dl172	Diamantlaan 172-182 (6)	231056,63	582771,69	15,4	13,9
dl175	Diamantlaan 175-175ad (5)	231013,53	582987,99	15,4	13,9
dl184	Diamantlaan 184-254 vd 01	231012,86	582914,43	15,3	13,9
dl256	Diamantlaan 256-264 (5)	230969,91	583037,01	12,5	11,3
dl45	Diamantlaan 45 vd 01-04 (	231238,95	582640,05	15,1	13,9
dr73	D. Ruynemanlaan 73 (1)	230352,32	580361,42	12,6	11,0
drl08	Drentselaan 8 en 9 (2)	231279,72	580291,36	14,5	12,0
drl21	Drentselaan 21 en 22 (2)	231336,00	580311,82	14,4	12,0
drl34	Drentselaan 34 en 35 (2)	231387,54	580332,27	14,8	12,0
drl43	Drentselaan 43 (1)	231442,79	580340,77	14,3	12,0
ds02	Dolomietsraat 2 (1)	231195,05	582311,66	15,1	13,9
es02	Eckhartstraat 1 en 2 (2)	229328,78	583365,27	11,3	10,0
ess39	Eerste Spoorstraat 39 en	232030,52	581950,01	19,4	15,4
ew1007	Energieweg 1003-1011 (4)	232063,58	581297,44	20,0	15,4
ew1015	Energieweg 1013-1017 (3)	231471,84	581339,14	14,3	12,3
ew1021	Energieweg 1019-1023 (3)	231407,74	581404,08	14,5	12,3
ew1027	Energieweg 1025-1029 (3)	231345,82	581451,07	14,4	12,3
fw143	Friesestraatweg 143 vd 04	231930,91	582329,98	21,0	13,9
fw143	Friesestraatweg 143 vd 00	231930,91	582329,98	21,0	13,9
fw181	Friesestraatweg 181 noord	231789,53	582541,99	20,9	13,9
fw181	Friesestraatweg 181 noord	231789,53	582541,99	20,9	13,9
fw181	Friesestraatweg 181 noord	231789,53	582541,99	20,9	13,9
fw181	Friesestraatweg 181 zuid	231817,59	582499,42	20,9	13,9
fw181	Friesestraatweg 181 zuid	231817,59	582499,42	20,9	13,9
fw181	Friesestraatweg 181 zuid	231817,59	582499,42	20,9	13,9
fw197	Friesestraatweg 185-201 4	231682,09	582735,75	20,5	13,9
fw205	Friesestraatweg 205-209-3	231536,96	583038,76	20,2	14,0
fw213	Friesestraatweg 213a-c vd	231440,16	583240,38	18,7	14,0
fw418	Friesestraatweg 418-418a	231203,42	583561,58	17,6	14,0
gh37	Groenhof 1-65 (13)	229358,01	582510,49	11,7	10,5
gl033	Goudlaan 33-283 vd 04-06	231542,77	582742,10	16,2	13,9
gl033	Goudlaan 33-283 vd 01-03	231542,77	582742,10	16,2	13,9
gl033	Goudlaan 33-283 vd 07-09	231542,77	582742,10	16,2	13,9
gl278	Goudlaan 272-286 (8)	231188,62	583465,62	15,9	14,0
gl289	Goudlaan 289d-e (2)	231456,81	582916,63	16,0	13,9
gl289	Goudlaan 289 (1)	231491,99	582857,53	16,7	13,9
gl301	Goudlaan 301-551 vd 01-03	231425,97	583063,09	16,7	14,0
gl301	Goudlaan 301-551 vd 07-09	231425,97	583063,09	16,7	14,0

Rapport: Resultatentabel
Model: 2030_hoog_evnm
Resultaten voor model: 2030_hoog_evnm
Stof: NO2 - Stikstofdioxide
Referentiejaar: 2020

Naam	NO2 Bronbijdrage [µg/m³]	NO2 # Overschrijdingen uur limiet [-]
ahl29	3,9	0
al02	1,3	0
ams16	0,7	0
aos105	2,4	0
aos207	3,0	0
aos25	2,3	0
ar37	5,4	0
ar39	5,1	0
as02	0,7	0
aw50	4,2	0
bhs02	0,8	0
bs31	1,8	0
bs47	1,6	0
bs50	1,4	0
dc02	0,9	0
dh02	1,6	0
dh04	1,3	0
dh31	1,4	0
dh61	1,0	0
dh61	1,0	0
dk74	1,8	0
dk86	1,7	0
dl014	1,2	0
dl016	1,2	0
dl022	1,3	0
dl027	1,5	0
dl049	1,4	0
dl049	1,4	0
dl049	1,4	0
dl096	1,2	0
dl151	1,6	0
dl163	1,4	0
dl172	1,5	0
dl175	1,6	0
dl184	1,4	0
dl256	1,2	0
dl45	1,2	0
dr73	1,6	0
drl08	2,5	0
drl21	2,5	0
drl34	2,8	0
drl43	2,3	0
ds02	1,2	0
es02	1,3	0
ess39	3,9	0
ew1007	4,5	0
ew1015	1,9	0
ew1021	2,2	0
ew1027	2,0	0
fw143	7,1	0
fw143	7,1	0
fw181	7,0	0
fw181	7,0	0
fw181	7,0	0
fw181	7,1	0
fw181	7,1	0
fw181	7,1	0
fw197	6,6	0
fw205	6,2	0
fw213	4,7	0
fw418	3,5	0
gh37	1,2	0
gl033	2,3	0
gl033	2,3	0
gl033	2,3	0
gl278	1,9	0
gl289	2,1	0
gl289	2,8	0
gl301	2,6	0
gl301	2,6	0

Rapport: Resultatentabel
Model: 2030_hoog_evnm
Resultaten voor model: 2030_hoog_evnm
Stof: NO2 - Stikstofdioxide
Referentiejaar: 2020

Naam	Omschrijving	X coördinaat	Y coördinaat	NO2 Concentratie [µg/m³]	NO2 Achtergrond [µg/m³]
gl301	Goudlaan 301-551 vd 04-06	231425,97	583063,09	16,7	14,0
gl563	Goudlaan 563-813 vd 01-03	231293,48	583326,43	16,8	14,0
gl563	Goudlaan 563-813 vd 07-09	231293,48	583326,43	16,8	14,0
gl563	Goudlaan 563-813 vd 04-06	231293,48	583326,43	16,8	14,0
gms28	G. Martensstraat 28 (1)	229998,31	580007,52	16,5	12,2
hal32	H. Lodeizenstraat 31 en 3	230213,06	582495,21	12,5	11,0
hd0017	Hoendiep 17-29a (18)	232550,39	581528,04	18,6	15,4
hd0031	Hoendiep 31-45a (16)	232497,21	581505,97	18,8	15,4
hd0047	Hoendiep 47-49a (4)	232469,45	581491,56	19,2	15,4
hd0051	Hoendiep 51-51c (4)	232455,50	581484,71	19,3	15,4
hd0053	Hoendiep 53-59a (9)	232411,96	581466,68	19,5	15,4
hd0061	Hoendiep 61-81a (31)	232363,00	581449,69	19,4	15,4
hd0083	Hoendiep 83-89 (4)	232318,17	581429,01	19,9	15,4
hd0091	Hoendiep 91 (1)	232303,40	581420,76	20,3	15,4
hd0095	Hoendiep 95-95s vd 00-03	232249,60	581403,03	20,6	15,4
hd0108	Hoendiep 108-111 (4)	231167,74	581531,00	14,5	12,3
hd0136	Hoendiep 135-138 (4)	231126,09	581534,49	14,5	12,3
hd0140	Hoendiep 140-142 (3)	231078,34	581538,87	14,4	12,3
hd0147	Hoendiep 143-147 (5)	230959,38	581544,77	13,6	11,4
hd0151	Hoendiep 151 (1)	230730,32	581546,77	14,1	11,4
hd0154	Hoendiep 154-155 (2)	230310,94	581683,97	13,1	11,5
hd0156	Hoendiep 156-156c (4)	230231,32	581727,24	13,6	11,4
hd0158	Hoendiep 158 (1)	230100,25	581668,82	13,3	11,4
hd0175	Hoendiep 175-177 (4)	229815,85	581692,69	12,6	11,5
hd0210	Hoendiep 210-212 (3)	229375,31	581635,04	13,4	11,5
hd0214	Hoendiep 214 (2)	229362,66	581630,90	12,9	11,5
hd1011	Hoendiep 1001-1013 (6)	232660,97	581517,30	19,4	15,4
hd1021	Hoendiep 1015-1029 (9)	232558,44	581495,15	19,7	15,4
hd1035	Hoendiep 1030-1043 (8)	232358,94	581411,26	20,1	15,4
hd1049	Hoendiep 1045-1053 (3)	232240,50	581366,13	21,1	15,4
hl01	Hunsingolaan 1a (1)	231205,99	580251,69	13,6	12,0
hls01	H. Leemhuisstraat 1 (1)	230201,03	580176,14	13,2	11,0
hs56	Van Heemskerckstraat 56 (	232350,84	581192,60	20,0	15,4
hv04	H. de Vriesstraat 2-5 (4)	230095,91	580036,24	14,4	11,0
hv07	H. de Vriesstraat 6-9 (4)	230084,53	580008,60	15,0	11,0
hv10	H. de Vriesstraat 10-13 (	230050,74	579990,76	18,8	14,4
jas02	J. Schorerstraat 1 en 2 (	230216,67	582612,59	12,3	11,0
jas79	J. Schorerstraat 79 en 82	230223,00	582766,28	12,2	11,0
jd033	J. Dijkstralaan 25-39 (8)	230347,08	580126,34	13,4	11,0
jd036	J. Dijkstralaan 36 (1)	230413,35	580134,08	13,7	11,0
jd085	J. Dijkstralaan 85 (1)	230292,17	580371,97	12,6	11,0
jf046	J. Faberlaan 46 (1)	230215,94	580145,21	13,3	11,0
jf053	J. Faberlaan 45-57 (9)	230141,76	580235,76	12,9	11,0
jf071	J. Faberlaan 63-81 (10)	230164,68	580188,19	13,1	11,0
jf093	J. Faberlaan 83-99 (9)	230193,96	580127,39	13,4	11,0
jf111	J. Faberlaan 101-119 (10)	230216,07	580081,51	13,8	11,0
jh16	J. I. de Haanstraat 2-32	230138,25	582374,47	11,9	11,0
jh96	J. I. de Haanstraat 96 (1	230214,82	582561,99	12,3	11,0
jrs73	J. van Ruysdaelstraat 73	232123,52	581546,05	19,3	15,4
jrs97	J. van Ruysdaelstraat 85	232160,16	581492,09	19,2	15,4
js60	Jadestraat 44 en 60 (2)	231076,90	582792,55	15,6	13,9
jz02	J. van Zwedenlaan 2 (1)	230512,99	580237,88	13,0	11,0
jz09	J. van Zwedenlaan 3a-11 (	230425,47	580098,16	14,8	11,0
jzs23	J. van der Zeestraat 1-37	229870,68	580068,38	16,2	12,2
kd16	Kliefdiep 2-28 (14)	230117,77	582319,90	11,9	11,0
kes021	Kerkstraat 9-45 (21)	229380,38	581748,96	13,7	11,5
kes034	Kerkstraat 2-40 (13)	229367,72	581694,65	13,5	11,5
kes049	Kerkstraat 47-53 (4)	229382,48	581886,74	13,5	11,5
kes054	Kerkstraat 46-80 (24)	229362,75	581794,52	13,2	11,5
kes117	Kerkstraat 65-153 (40)	229358,90	582192,01	12,4	10,5
kes148	Kerkstraat 80c-188 (59)	229336,16	582278,71	12,0	10,5
kes163	Kerkstraat 157-167 (8)	229341,75	582640,90	12,0	10,5
kes192	Kerkstraat 190-194 (3)	229303,59	582800,87	11,8	10,5
kl184	Kornalijnlaan 194-204 vd	230986,96	582980,52	12,3	11,0
ks04	Koperstraat 4 (1)	231288,56	582245,73	15,3	13,9
ks23	Kobaltstraat 23 (1)	231654,35	582330,11	16,0	13,9
kw57	Koeriersterweg 57-71 vd 0	232762,47	580922,10	17,8	14,8
ls02	Lutherstraat 1 en 2 (2)	229332,39	583293,18	11,3	10,0
lw01	Leegeweg 1-1 48 (9)	230114,46	582922,55	12,1	11,0
lw04a	Leegeweg 4 - 4 2 (5)	230195,20	582919,33	12,4	11,0

Rapport: Resultatentabel
Model: 2030_hoog_evnm
Resultaten voor model: 2030_hoog_evnm
Stof: NO2 - Stikstofdioxide
Referentiejaar: 2020

Naam	NO2 Bronbijdrage [µg/m³]	NO2 # Overschrijdingen uur limiet [-]
gl301	2,6	0
gl563	2,7	0
gl563	2,7	0
gl563	2,7	0
gms28	4,3	0
hal32	1,5	0
hd0017	3,2	0
hd0031	3,4	0
hd0047	3,7	0
hd0051	3,8	0
hd0053	4,1	0
hd0061	4,0	0
hd0083	4,4	0
hd0091	4,8	0
hd0095	5,1	0
hd0108	2,2	0
hd0136	2,2	0
hd0140	2,1	0
hd0147	2,1	0
hd0151	2,6	0
hd0154	1,7	0
hd0156	2,2	0
hd0158	1,9	0
hd0175	1,1	0
hd0210	1,9	0
hd0214	1,4	0
hd1011	3,9	0
hd1021	4,2	0
hd1035	4,7	0
hd1049	5,6	0
hl01	1,6	0
hls01	2,1	0
hs56	4,5	0
hv04	3,4	0
hv07	4,0	0
hv10	4,4	0
jas02	1,2	0
jas79	1,2	0
jd033	2,4	0
jd036	2,7	0
jd085	1,6	0
jf046	2,3	0
jf053	1,9	0
jf071	2,1	0
jf093	2,4	0
jf111	2,8	0
jh16	0,9	0
jh96	1,3	0
jrs73	3,9	0
jrs97	3,7	0
js60	1,7	0
jz02	2,0	0
jz09	3,8	0
jzs23	4,0	0
kd16	0,9	0
kes021	2,2	0
kes034	1,9	0
kes049	2,0	0
kes054	1,7	0
kes117	1,8	0
kes148	1,4	0
kes163	1,5	0
kes192	1,2	0
kl184	1,3	0
ks04	1,4	0
ks23	2,1	0
kw57	3,0	0
ls02	1,3	0
lw01	1,1	0
lw04a	1,3	0

Rapport: Resultatentabel
Model: 2030_hoog_evnm
Resultaten voor model: 2030_hoog_evnm
Stof: NO2 - Stikstofdioxide
Referentiejaar: 2020

Naam	Omschrijving	X coördinaat	Y coördinaat	NO2 Concentratie [µg/m³]	NO2 Achtergrond [µg/m³]
lw04b	Leegeweg 4 6 en 4 4 (2)	230218,88	582893,45	12,0	11,0
lw11	Leegeweg 3-15 (15)	229375,55	582798,41	11,8	10,5
lw16	Leegeweg 8-34 (13)	229308,31	582875,68	12,0	10,5
lw29	Leegeweg 17-39 (13)	229333,24	582938,64	12,5	10,5
mgs02	Magnusstraat 1 en 2 (2)	229331,69	583514,10	11,0	10,0
ml001	Metaallaan 1-251 vd 04-06	231731,23	582458,68	16,7	13,9
ml001	Metaallaan 1-251 vd 07-09	231731,23	582458,68	16,7	13,9
ml001	Metaallaan 1-251 vd 01-03	231731,23	582458,68	16,7	13,9
ml004	Metaallaan 4-18 (8)	231723,21	582355,99	16,5	13,9
ml020	Metaallaan 20-34 (8)	231604,06	582317,55	15,8	13,9
ml042	Metaallaan 36-50 (8)	231488,83	582280,46	15,5	13,9
ml255	Metaallaan 255 (1)	231633,39	582356,69	15,8	13,9
ml261	Metaallaan 261-271 (6)	231545,37	582327,77	15,5	13,9
ml273	Metaallaan 273-283 (6)	231458,07	582299,62	15,3	13,9
ml285	Metaallaan 285-295 (6)	231367,85	582270,66	15,3	13,9
ms24	Mangaanstraat 24 (1)	231367,00	582236,67	15,3	13,9
ne39	N. Engelschmanstraat 39 e	230219,60	582680,11	12,2	11,0
nw01	Noodweg 1a en 1b (2)	229331,92	583102,17	11,9	10,0
nw04	Noodweg 2-6 (5)	229280,31	583321,08	11,0	10,0
os16	Opaalstraat 16 (1)	231044,77	582812,62	15,4	13,9
pps23	P. Potterstraat 23 (1)	232175,71	581462,46	19,3	15,4
pps72	P. Potterstraat 72-196 vd	232211,05	581424,38	19,5	15,4
pps72	P. Potterstraat 72-196 vd	232211,05	581424,38	19,5	15,4
ps13	Porfierstraat 13 (1)	231205,40	582286,70	15,1	13,9
ps24	Protonstraat 24a (1)	231488,31	581714,42	13,8	12,3
pw011	Peizerweg 1-19a (21)	232996,51	581235,91	17,7	15,5
pw012	Peizerweg 2-22a (22)	232991,88	581203,24	18,0	15,4
pw029	Peizerweg 21-37 (40)	232903,68	581200,72	18,0	15,4
pw030	Peizerweg 24-34 (14)	232938,58	581182,83	18,1	15,4
pw046	Peizerweg 36-56a (31)	232891,89	581163,45	18,2	15,5
pw049	Peizerweg 39-57 (30)	232807,76	581160,95	18,4	15,5
pw068	Peizerweg 68 vd 01-03 (3)	232774,53	581114,58	18,8	15,4
pw068	Peizerweg 68 vd 04-07 (4)	232774,53	581114,58	18,8	15,4
pw068	Peizerweg 68 vd 08-10 (3)	232774,53	581114,58	18,8	15,4
pw070	Peizerweg 70 21-27 vd 01-	232680,73	581075,30	19,7	15,5
pw070	Peizerweg 70-70 11 vd 01-	232742,02	581100,89	19,0	15,4
pw070	Peizerweg 70 12-20 vd 01-	232711,49	581088,06	19,3	15,4
pw071	Peizerweg 59-85 (43)	232692,52	581118,01	18,8	15,5
pw099	Peizerweg 99a-b (2)	231706,98	580720,96	14,4	12,0
pw136	Peizerweg 136a (1)	231906,74	580757,83	15,7	12,0
pw144	Peizerweg 144-144 1 (2)	231775,36	580698,61	15,2	12,0
pw150	Peizerweg 150-154 2 (3)	231654,77	580646,09	14,8	12,0
pw160	Peizerweg 160 (1)	231463,77	580365,09	15,2	12,0
pw164	Peizerweg 164a (1)	230993,34	580151,86	12,5	11,0
pw166	Peizerweg 166-1-10 (10)	230932,47	580139,33	12,6	11,0
pw172	Peizerweg 172 (1)	230590,41	579983,96	16,5	14,4
pw178	Peizerweg 178 (1)	230564,81	579933,95	16,7	14,4
pw214	Peizerweg 203-229 (27)	230720,15	580085,66	12,8	11,0
pw241	Peizerweg 230-245 (16)	230888,51	580163,60	12,6	11,0
pw254	Peizerweg 246-260 (15)	230978,25	580194,17	12,6	11,0
pw261	Peizerweg 261a (1)	231186,54	580287,31	13,6	12,0
pw261	Peizerweg 261 1 (1)	231203,95	580295,45	13,7	12,0
pw261	Peizerweg 261b (1)	231144,85	580273,07	13,5	12,0
pw261	Peizerweg 261 (1)	231108,19	580236,95	13,5	12,0
pw262	Peizerweg 262 (1)	231321,18	580353,81	14,2	12,0
pw268	Peizerweg 264-273 (11)	231436,00	580396,46	14,2	12,0
pw277	Peizerweg 274-280 (7)	231513,79	580465,41	13,9	12,0
pw284	Peizerweg 281-288 (7)	231516,96	580549,47	14,0	12,0
pw290	Peizerweg 290-297 (8)	231495,92	580645,57	13,7	12,0
rb27	Het Roege Bos 1-53 (9)	230435,18	582365,25	13,2	11,0
sl025	Siersteenlaan 1-59 vd 00-	231357,25	582804,66	16,0	13,9
sl085	Siersteenlaan 61-119 vd 0	231243,98	582768,06	15,8	13,9
sl145	Siersteenlaan 121-179 vd	231130,68	582731,48	15,9	13,9
sl217	Siersteenlaan 217-287 9 v	231025,35	582697,55	15,8	13,9
sl289	Siersteenlaan 289-359 9 v	230907,81	582659,72	12,9	11,0
sl361	Siersteenlaan 361-373b we	230794,02	582623,12	12,9	11,0
sl361	Siersteenlaan 361-373b oo	230811,12	582628,76	12,9	11,0
sl401	Siersteenlaan 379-419 (21	230613,07	582507,27	12,9	11,0
sl418	Siersteenlaan 418-422 vd	231372,43	582753,72	15,8	13,9
sl418	Siersteenlaan 418-422 vd	231372,43	582753,72	15,8	13,9

Rapport: Resultatentabel
Model: 2030_hoog_evnm
Resultaten voor model: 2030_hoog_evnm
Stof: NO2 - Stikstofdioxide
Referentiejaar: 2020

Naam	NO2 Bronbijdrage [µg/m³]	NO2 # Overschrijdingen uur limiet [-]
lw04b	1,0	0
lw11	1,2	0
lw16	1,5	0
lw29	1,9	0
mgs02	1,0	0
ml001	2,8	0
ml001	2,8	0
ml001	2,8	0
ml004	2,7	0
ml020	1,9	0
ml042	1,6	0
ml255	1,9	0
ml261	1,6	0
ml273	1,5	0
ml285	1,4	0
ms24	1,4	0
ne39	1,2	0
nw01	1,9	0
nw04	1,0	0
os16	1,5	0
pps23	3,9	0
pps72	4,1	0
pps72	4,1	0
ps13	1,3	0
ps24	1,5	0
pw011	2,3	0
pw012	2,5	0
pw029	2,5	0
pw030	2,7	0
pw046	2,8	0
pw049	2,9	0
pw068	3,4	0
pw068	3,4	0
pw068	3,4	0
pw070	4,2	0
pw070	3,6	0
pw070	3,8	0
pw071	3,4	0
pw099	2,4	0
pw136	3,8	0
pw144	3,2	0
pw150	2,8	0
pw160	3,3	0
pw164	1,5	0
pw166	1,6	0
pw172	2,1	0
pw178	2,3	0
pw214	1,8	0
pw241	1,6	0
pw254	1,5	0
pw261	1,6	0
pw261	1,8	0
pw261	1,5	0
pw261	1,5	0
pw262	2,3	0
pw268	2,2	0
pw277	2,0	0
pw284	2,0	0
pw290	1,7	0
rb27	2,2	0
sl025	2,1	0
sl085	1,9	0
sl145	2,0	0
sl217	1,9	0
sl289	1,9	0
sl361	1,9	0
sl361	1,8	0
sl401	1,9	0
sl418	1,9	0
sl418	1,9	0

Rapport: Resultatentabel
Model: 2030_hoog_evnm
Resultaten voor model: 2030_hoog_evnm
Stof: NO2 - Stikstofdioxide
Referentiejaar: 2020

Naam	Omschrijving	X coördinaat	Y coördinaat	NO2 Concentratie [µg/m³]	NO2 Achtergrond [µg/m³]
sl418	Siersteenlaan 418-422 vd	231372,43	582753,72	15,8	13,9
sl426	Siersteenlaan 426-430 vd	231297,58	582731,32	15,6	13,9
sl427	Siersteenlaan 421-435 (8)	230257,13	582369,27	12,9	11,0
sl468	Siersteenlaan 468 oost vd	231153,76	582685,67	15,7	13,9
sl468	Siersteenlaan 468 oost vd	231153,76	582685,67	15,7	13,9
sl468	Siersteenlaan 468 oost vd	231153,76	582685,67	15,7	13,9
sl468	Siersteenlaan 468 west vd	231116,05	582661,33	15,9	13,9
sl468	Siersteenlaan 468 west vd	231116,05	582661,33	15,9	13,9
sl468	Siersteenlaan 468 west vd	231116,05	582661,33	15,9	13,9
sl480	Sierstaanlaan 480-480 1 (	230978,29	582631,19	12,8	11,0
sl482	Siersteenlaan 482-484 vd	230883,22	582601,98	12,8	11,0
sl482	Siersteenlaan 482-484 vd	230883,22	582601,98	12,8	11,0
sl482	Goudlaan 482-484 vd 10-15	230883,22	582601,98	12,8	11,0
sl500	Siersteenlaan 500-542 vd	230619,17	582445,79	13,2	11,0
sl500	Siersteenlaan 500-542 vd	230619,17	582445,79	13,2	11,0
sl544	Siersteenlaan 544-586 vd	230573,79	582399,82	13,1	11,0
sl544	Siersteenlaan 544-586 vd	230573,79	582399,82	13,1	11,0
sl600	Siersteenlaan 600-630 vd	230520,65	582362,37	13,1	11,0
sl600	Siersteenlaan 600-630 vd	230520,65	582362,37	13,1	11,0
sl632	Siersteenlaan 632-674 vd	230462,34	582335,02	13,1	11,0
sl632	Siersteenlaan 632-674 vd	230462,34	582335,02	13,1	11,0
sl676	Siersteenlaan 676-718 vd	230399,33	582318,13	13,1	11,0
sl676	Siersteenlaan 676-718 vd	230399,33	582318,13	13,1	11,0
ts02	Travertijnstraat 2 (1)	231242,90	581958,96	13,5	12,3
tss19	Tweede Spoorstraat 1-29 (	232047,95	582004,02	16,9	13,4
utd0005	U.T. Delfiaweg 5 (1)	230222,12	581557,97	13,8	11,4
utd1003	U.T. Delfiaweg 1001-1005	230537,21	581531,20	13,2	11,5
utd1006	U.T. Delfiaweg 1006-1007	230448,52	581526,29	13,0	11,5
utd1010	U.T. Delfiaweg 1008-1011	230330,19	581520,84	13,0	11,4
vl010	Verzetsstrijderslaan 10-5	232761,30	580620,27	20,2	14,8
vl052	Verzetsstrijderslaan 52-9	232748,44	580658,80	20,2	14,8
vl094	Verzetsstrijderslaan 94-1	232735,95	580695,93	20,2	14,8
vl136	Verzetsstrijderslaan 136-	232722,96	580734,43	20,4	14,8
vl178	Verzetsstrijderslaan 178-	232710,20	580772,09	21,2	14,8
vl220	Verzetsstrijderslaan 220	232692,34	580894,69	19,8	14,8
vs002	Veldspaatstraat vd 01-03	231098,26	582595,16	15,2	13,9
vs116	Veldspaatstraat 116-368 6	230824,46	582571,78	12,5	11,0
vs116	Veldspaatstraat 116-368 6	230820,54	582582,47	12,8	11,0
wrs02	W. Reindersstraat 1-5 (5)	230196,58	580047,33	14,3	11,0
wvs01	W. Valkstraat 1 (1)	230243,66	580086,04	13,8	11,0
wvs02	W. Valkstraat 2 (1)	230231,52	580111,30	13,5	11,0
wvs49	W. Valkstraat 49 (1)	230442,01	580148,54	13,7	11,0
ww07	Westerwoldelaan 5-7 (3)	231162,48	580225,54	13,5	12,0
ww10	Westerwoldelaan 8-13 (6)	231099,10	580198,36	13,5	12,0
zh18	Zilverhof 11-18 (8)	231297,68	582107,20	15,1	13,9
zl06	Zandsteenlaan 6-8a (4)	231220,16	582128,07	15,0	13,9
zl09	Zandsteenlaan 9-15 (4)	231199,78	582091,94	14,9	13,9
zl10	Zandsteenlaan 10 (1)	231221,84	582056,04	15,0	13,9
zl41	Zilverlaan 41 (1)	231681,25	582338,81	16,1	13,9
zs02	Zwinglistraat 1 en 2 (2)	229341,66	583211,82	11,2	10,0
zw076	Zuiderweg 74-78 (7)	230393,07	579926,25	17,3	14,4
zw118	Zuiderweg 82 en 118 (2)	230504,63	579979,82	16,7	14,4
zw525	Zuiderweg 525 (7)	230401,56	579897,31	17,5	14,4

Rapport: Resultatentabel
Model: 2030_hoog_evnm
Resultaten voor model: 2030_hoog_evnm
Stof: NO2 - Stikstofdioxide
Referentiejaar: 2020

Naam	NO2 Bronbijdrage [µg/m³]	NO2 # Overschrijdingen uur limiet [-]
sl418	1,9	0
sl426	1,8	0
sl427	1,8	0
sl468	1,8	0
sl468	1,8	0
sl468	1,8	0
sl468	2,0	0
sl468	2,0	0
sl468	2,0	0
sl480	1,8	0
sl482	1,8	0
sl482	1,8	0
sl482	1,8	0
sl500	2,1	0
sl500	2,1	0
sl544	2,1	0
sl544	2,1	0
sl600	2,1	0
sl600	2,1	0
sl632	2,1	0
sl632	2,1	0
sl676	2,1	0
sl676	2,1	0
ts02	1,2	0
tss19	3,6	0
utd0005	2,3	0
utd1003	1,8	0
utd1006	1,5	0
utd1010	1,5	0
vl010	5,4	0
vl052	5,4	0
vl094	5,4	0
vl136	5,6	0
vl178	6,4	0
vl220	5,0	0
vs002	1,3	0
vs116	1,5	0
vs116	1,8	0
wrs02	3,2	0
wvs01	2,7	0
wvs02	2,5	0
wvs49	2,7	0
ww07	1,5	0
ww10	1,5	0
zh18	1,2	0
zl06	1,1	0
zl09	1,1	0
zl10	1,2	0
zl41	2,2	0
zs02	1,2	0
zw076	2,9	0
zw118	2,3	0
zw525	3,1	0

Rapport: Resultatentabel
Model: 2030_hoog_evnm
Resultaten voor model: 2030_hoog_evnm
Stof: PM10 - Fijnstof
Zeezoutcorrectie: Nee
Referentiejaar: 2020

Naam	Omschrijving	X coördinaat	Y coördinaat	PM10 Concentratie [µg/m³]	PM10 Achtergrond [µg/m³]
ahl29	A. Hahnlaan 1-51 (19)	229469,16	580262,43	14,7	14,2
al02	Arduinlaan 2 vd 00-03 (5)	231237,77	582175,91	14,6	14,5
ams16	Anselmusstraat 11 en 16 (	229321,62	583805,25	14,2	14,1
aos105	A. van Ostadestraat 105-2	232105,05	581815,51	15,1	14,9
aos207	A. van Ostadestraat 207-2	232057,00	581906,44	15,2	14,9
aos25	A. van Ostadestraat 25-47	232180,42	581665,78	15,1	14,9
ar37	A. de Ruyterlaan 37 (1)	232487,51	581086,36	15,4	14,9
ar39	A. de Ruyterlaan 39 (1)	232532,06	581071,27	15,4	14,9
as02	Augustinusstraat 1 en 2 (	229340,51	583756,01	14,2	14,1
aw50	Aweg 44-51c (19)	232706,21	581529,51	15,4	14,9
bhs02	Bonhoefferstraat 1 en 2 (	229336,29	583667,31	14,2	14,1
bs31	Briljantstraat 01 en 31 (	231200,21	583423,49	14,7	14,5
bs47	Barnsteeenstraat 47 (1)	231048,13	582885,39	14,7	14,5
bs50	Barnsteeenstraat 50 (1)	231035,43	582841,49	14,7	14,5
dc02	De Cockstraat 1 en 2 (2)	229336,00	583595,42	14,2	14,1
dh02	De Held 2 (1)	230209,24	582407,57	14,2	14,1
dh04	De Held 4 (1)	230213,69	582529,97	14,2	14,1
dh31	De Held 1-59 (30)	230248,50	582613,04	14,2	14,0
dh61	De Held 61-129 vd 01-03 (	230277,33	582868,74	14,2	14,0
dh61	De Held 61-129 vd 04-07 (	230277,33	582868,74	14,2	14,0
dk74	De Kring 74a-76 (3)	230746,88	579988,85	14,3	14,1
dk86	De Kring 76b-170 (12)	230778,00	580068,83	14,2	14,0
dl014	Diamantlaan 14 (1)	231278,15	581802,93	14,1	14,0
dl016	Diamantlaan 16 (1)	231261,91	581872,59	14,1	14,0
dl022	Diamantlaan 22-56 vd 01-0	231216,08	582243,32	14,6	14,5
dl027	Diamantlaan 27 (1)	231291,41	582215,71	14,7	14,5
dl049	Diamantlaan 49-143 vd 04-	231157,49	582581,81	14,6	14,5
dl049	Diamantlaan 49-143 vd 09-	231157,49	582581,81	14,6	14,5
dl049	Diamantlaan 49-143 vd 01-	231157,49	582581,81	14,6	14,5
dl096	Diamantlaan 96-166 vd 01-	231124,60	582526,67	14,6	14,5
dl151	Diamantlaan 151-161 (6)	231063,93	582832,81	14,7	14,5
dl163	Diamantlaan 163 (1)	231044,79	582910,18	14,7	14,5
dl172	Diamantlaan 172-182 (6)	231056,63	582771,69	14,7	14,5
dl175	Diamantlaan 175-175ad (5)	231013,53	582987,99	14,7	14,5
dl184	Diamantlaan 184-254 vd 01	231012,86	582914,43	14,7	14,5
dl256	Diamantlaan 256-264 (5)	230969,91	583037,01	14,4	14,3
dl45	Diamantlaan 45 vd 01-04 (	231238,95	582640,05	14,6	14,5
dr73	D. Ruynemanlaan 73 (1)	230352,32	580361,42	14,2	14,0
drl08	Drentselaan 8 en 9 (2)	231279,72	580291,36	14,4	14,1
drl21	Drentselaan 21 en 22 (2)	231336,00	580311,82	14,4	14,1
drl34	Drentselaan 34 en 35 (2)	231387,54	580332,27	14,4	14,1
drl43	Drentselaan 43 (1)	231442,79	580340,77	14,4	14,1
ds02	Dolomietsraat 2 (1)	231195,05	582311,66	14,6	14,5
es02	Eckhartstraat 1 en 2 (2)	229328,78	583365,27	14,2	14,1
ess39	Eerste Spoorstraat 39 en	232030,52	581950,01	15,2	14,9
ew1007	Energieweg 1003-1011 (4)	232063,58	581297,44	15,3	14,9
ew1015	Energieweg 1013-1017 (3)	231471,84	581339,14	14,2	14,0
ew1021	Energieweg 1019-1023 (3)	231407,74	581404,08	14,2	14,0
ew1027	Energieweg 1025-1029 (3)	231345,82	581451,07	14,2	14,0
fw143	Friesestraatweg 143 vd 04	231930,91	582329,98	15,2	14,5
fw143	Friesestraatweg 143 vd 00	231930,91	582329,98	15,2	14,5
fw181	Friesestraatweg 181 noord	231789,53	582541,99	15,2	14,5
fw181	Friesestraatweg 181 noord	231789,53	582541,99	15,2	14,5
fw181	Friesestraatweg 181 noord	231789,53	582541,99	15,2	14,5
fw181	Friesestraatweg 181 zuid	231817,59	582499,42	15,2	14,5
fw181	Friesestraatweg 181 zuid	231817,59	582499,42	15,2	14,5
fw181	Friesestraatweg 181 zuid	231817,59	582499,42	15,2	14,5
fw197	Friesestraatweg 185-201 4	231682,09	582735,75	15,1	14,5
fw205	Friesestraatweg 205-209-3	231536,96	583038,76	15,1	14,5
fw213	Friesestraatweg 213a-c vd	231440,16	583240,38	15,0	14,5
fw418	Friesestraatweg 418-418a	231203,42	583561,58	14,9	14,5
gh37	Groenhof 1-65 (13)	229358,01	582510,49	14,4	14,2
gl033	Goudlaan 33-283 vd 04-06	231542,77	582742,10	14,7	14,5
gl033	Goudlaan 33-283 vd 01-03	231542,77	582742,10	14,7	14,5
gl033	Goudlaan 33-283 vd 07-09	231542,77	582742,10	14,7	14,5
gl278	Goudlaan 272-286 (8)	231188,62	583465,62	14,7	14,5
gl289	Goudlaan 289d-e (2)	231456,81	582916,63	14,7	14,5
gl289	Goudlaan 289 (1)	231491,99	582857,53	14,8	14,5
gl301	Goudlaan 301-551 vd 01-03	231425,97	583063,09	14,8	14,5

Rapport: Resultatentabel
Model: 2030_hoog_evnm
Resultaten voor model: 2030_hoog_evnm
Stof: PM10 - Fijnstof
Zeezoutcorrectie: Nee
Referentiejaar: 2020

Naam	PM10 Bronbijdrage [µg/m³]	PM10 # Overschrijdingen 24 uur limiet [-]
ahl29	0,4	6
al02	0,2	6
ams16	0,1	6
aos105	0,2	6
aos207	0,3	6
aos25	0,2	6
ar37	0,6	6
ar39	0,6	6
as02	0,1	6
aw50	0,5	6
bhs02	0,1	6
bs31	0,2	6
bs47	0,2	6
bs50	0,2	6
dc02	0,1	6
dh02	0,2	6
dh04	0,2	6
dh31	0,2	6
dh61	0,1	6
dh61	0,1	6
dk74	0,2	6
dk86	0,2	6
dl014	0,1	6
dl016	0,1	6
dl022	0,2	6
dl027	0,2	6
dl049	0,2	6
dl049	0,2	6
dl049	0,2	6
dl096	0,1	6
dl151	0,2	6
dl163	0,2	6
dl172	0,2	6
dl175	0,2	6
dl184	0,2	6
dl256	0,2	6
dl45	0,1	6
dr73	0,2	6
drl08	0,3	6
drl21	0,3	6
drl34	0,3	6
drl43	0,2	6
ds02	0,1	6
es02	0,1	6
ess39	0,4	6
ew1007	0,5	6
ew1015	0,2	6
ew1021	0,2	6
ew1027	0,2	6
fw143	0,7	6
fw143	0,7	6
fw181	0,7	6
fw181	0,7	6
fw181	0,7	6
fw181	0,7	6
fw181	0,7	6
fw181	0,7	6
fw197	0,7	6
fw205	0,6	6
fw213	0,5	6
fw418	0,4	6
gh37	0,1	6
gl033	0,2	6
gl033	0,2	6
gl033	0,2	6
gl278	0,2	6
gl289	0,2	6
gl289	0,3	6
gl301	0,3	6

Rapport: Resultatentabel
Model: 2030_hoog_evnm
Resultaten voor model: 2030_hoog_evnm
Stof: PM10 - Fijnstof
Zeezoutcorrectie: Nee
Referentiejaar: 2020

Naam	Omschrijving	X coördinaat	Y coördinaat	PM10 Concentratie [µg/m³]	PM10 Achtergrond [µg/m³]
gl301	Goudlaan 301-551 vd 07-09	231425,97	583063,09	14,8	14,5
gl301	Goudlaan 301-551 vd 04-06	231425,97	583063,09	14,8	14,5
gl563	Goudlaan 563-813 vd 01-03	231293,48	583326,43	14,8	14,5
gl563	Goudlaan 563-813 vd 07-09	231293,48	583326,43	14,8	14,5
gl563	Goudlaan 563-813 vd 04-06	231293,48	583326,43	14,8	14,5
gms28	G. Martensstraat 28 (1)	229998,31	580007,52	14,8	14,2
hal32	H. Lodeizenstraat 31 en 3	230213,06	582495,21	14,2	14,0
hd0017	Hoendiep 17-29a (18)	232550,39	581528,04	15,3	14,9
hd0031	Hoendiep 31-45a (16)	232497,21	581505,97	15,3	14,9
hd0047	Hoendiep 47-49a (4)	232469,45	581491,56	15,3	14,9
hd0051	Hoendiep 51-51c (4)	232455,50	581484,71	15,4	14,9
hd0053	Hoendiep 53-59a (9)	232411,96	581466,68	15,4	14,9
hd0061	Hoendiep 61-81a (31)	232363,00	581449,69	15,4	14,9
hd0083	Hoendiep 83-89 (4)	232318,17	581429,01	15,4	14,9
hd0091	Hoendiep 91 (1)	232303,40	581420,76	15,4	14,9
hd0095	Hoendiep 95-95s vd 00-03	232249,60	581403,03	15,5	14,9
hd0108	Hoendiep 108-111 (4)	231167,74	581531,00	14,2	14,0
hd0136	Hoendiep 135-138 (4)	231126,09	581534,49	14,2	14,0
hd0140	Hoendiep 140-142 (3)	231078,34	581538,87	14,2	14,0
hd0147	Hoendiep 143-147 (5)	230959,38	581544,77	14,2	14,0
hd0151	Hoendiep 151 (1)	230730,32	581546,77	14,2	14,0
hd0154	Hoendiep 154-155 (2)	230310,94	581683,97	14,1	14,0
hd0156	Hoendiep 156-156c (4)	230231,32	581727,24	14,2	13,9
hd0158	Hoendiep 158 (1)	230100,25	581668,82	14,1	14,0
hd0175	Hoendiep 175-177 (4)	229815,85	581692,69	14,7	14,6
hd0210	Hoendiep 210-212 (3)	229375,31	581635,04	14,8	14,6
hd0214	Hoendiep 214 (2)	229362,66	581630,90	14,7	14,6
hd1011	Hoendiep 1001-1013 (6)	232660,97	581517,30	15,3	14,9
hd1021	Hoendiep 1015-1029 (9)	232558,44	581495,15	15,3	14,9
hd1035	Hoendiep 1030-1043 (8)	232358,94	581411,26	15,4	14,9
hd1049	Hoendiep 1045-1053 (3)	232240,50	581366,13	15,4	14,9
hl01	Hunsingolaan 1a (1)	231205,99	580251,69	14,3	14,1
hls01	H. Leemhuisstraat 1 (1)	230201,03	580176,14	14,3	14,0
hs56	Van Heemskerckstraat 56 (	232350,84	581192,60	15,3	14,9
hv04	H. de Vriesstraat 2-5 (4)	230095,91	580036,24	14,4	14,0
hv07	H. de Vriesstraat 6-9 (4)	230084,53	580008,60	14,5	14,0
hv10	H. de Vriesstraat 10-13 (	230050,74	579990,76	14,6	14,1
jas02	J. Schorerstraat 1 en 2 (	230216,67	582612,59	14,2	14,1
jas79	J. Schorerstraat 79 en 82	230223,00	582766,28	14,2	14,0
jd033	J. Dijkstralaan 25-39 (8)	230347,08	580126,34	14,3	14,0
jd036	J. Dijkstralaan 36 (1)	230413,35	580134,08	14,4	14,0
jd085	J. Dijkstralaan 85 (1)	230292,17	580371,97	14,2	14,0
jf046	J. Faberlaan 46 (1)	230215,94	580145,21	14,3	14,0
jf053	J. Faberlaan 45-57 (9)	230141,76	580235,76	14,2	14,0
jf071	J. Faberlaan 63-81 (10)	230164,68	580188,19	14,3	14,0
jf093	J. Faberlaan 83-99 (9)	230193,96	580127,39	14,3	14,0
jf111	J. Faberlaan 101-119 (10)	230216,07	580081,51	14,4	14,0
jh16	J. I. de Haanstraat 2-32	230138,25	582374,47	14,2	14,0
jh96	J. I. de Haanstraat 96 (1	230214,82	582561,99	14,2	14,0
jrs73	J. van Ruysdaelstraat 73	232123,52	581546,05	15,3	14,9
jrs97	J. van Ruysdaelstraat 85	232160,16	581492,09	15,3	14,9
js60	Jadestraat 44 en 60 (2)	231076,90	582792,55	14,7	14,5
jz02	J. van Zwedenlaan 2 (1)	230512,99	580237,88	14,2	14,0
jz09	J. van Zwedenlaan 3a-11 (	230425,47	580098,16	14,4	14,0
jzs23	J. van der Zeestraat 1-37	229870,68	580068,38	14,7	14,2
kd16	Kliefdiep 2-28 (14)	230117,77	582319,90	14,2	14,1
kes021	Kerkstraat 9-45 (21)	229380,38	581748,96	14,8	14,6
kes034	Kerkstraat 2-40 (13)	229367,72	581694,65	14,8	14,6
kes049	Kerkstraat 47-53 (4)	229382,48	581886,74	14,8	14,6
kes054	Kerkstraat 46-80 (24)	229362,75	581794,52	14,8	14,6
kes117	Kerkstraat 65-153 (40)	229358,90	582192,01	14,4	14,2
kes148	Kerkstraat 80c-188 (59)	229336,16	582278,71	14,4	14,2
kes163	Kerkstraat 157-167 (8)	229341,75	582640,90	14,4	14,2
kes192	Kerkstraat 190-194 (3)	229303,59	582800,87	14,4	14,2
kl184	Kornalijnlaan 194-204 vd	230986,96	582980,52	14,2	14,1
ks04	Koperstraat 4 (1)	231288,56	582245,73	14,7	14,5
ks23	Kobaltstraat 23 (1)	231654,35	582330,11	14,7	14,5
kw57	Koeriersterweg 57-71 vd 0	232762,47	580922,10	14,3	14,0
ls02	Lutherstraat 1 en 2 (2)	229332,39	583293,18	14,2	14,1

Rapport: Resultatentabel
Model: 2030_hoog_evnm
Resultaten voor model: 2030_hoog_evnm
Stof: PM10 - Fijnstof
Zeezoutcorrectie: Nee
Referentiejaar: 2020

Naam	PM10 Bronbijdrage [µg/m³]	PM10 # Overschrijdingen 24 uur limiet [-]
gl301	0,3	6
gl301	0,3	6
gl563	0,3	6
gl563	0,3	6
gl563	0,3	6
gms28	0,5	6
hal32	0,2	6
hd0017	0,4	6
hd0031	0,4	6
hd0047	0,5	6
hd0051	0,5	6
hd0053	0,5	6
hd0061	0,5	6
hd0083	0,5	6
hd0091	0,6	6
hd0095	0,6	6
hd0108	0,2	6
hd0136	0,2	6
hd0140	0,2	6
hd0147	0,2	6
hd0151	0,2	6
hd0154	0,2	6
hd0156	0,2	6
hd0158	0,2	6
hd0175	0,1	6
hd0210	0,2	6
hd0214	0,2	6
hd1011	0,4	6
hd1021	0,4	6
hd1035	0,5	6
hd1049	0,6	6
hl01	0,2	6
hls01	0,2	6
hs56	0,5	6
hv04	0,4	6
hv07	0,5	6
hv10	0,6	6
jas02	0,2	6
jas79	0,2	6
jd033	0,3	6
jd036	0,3	6
jd085	0,2	6
jf046	0,3	6
jf053	0,2	6
jf071	0,2	6
jf093	0,3	6
jf111	0,3	6
jh16	0,1	6
jh96	0,2	6
jrs73	0,4	6
jrs97	0,4	6
js60	0,2	6
jz02	0,2	6
jz09	0,4	6
jzs23	0,5	6
kd16	0,1	6
kes021	0,2	6
kes034	0,2	6
kes049	0,2	6
kes054	0,2	6
kes117	0,2	6
kes148	0,2	6
kes163	0,2	6
kes192	0,2	6
kl184	0,2	6
ks04	0,2	6
ks23	0,2	6
kw57	0,3	6
ls02	0,2	6

Rapport: Resultatentabel
Model: 2030_hoog_evnm
Resultaten voor model: 2030_hoog_evnm
Stof: PM10 - Fijnstof
Zeezoutcorrectie: Nee
Referentiejaar: 2020

Naam	Omschrijving	X coördinaat	Y coördinaat	PM10 Concentratie [µg/m³]	PM10 Achtergrond [µg/m³]
lw01	Leegeweg 1-1 48 (9)	230114,46	582922,55	14,2	14,0
lw04a	Leegeweg 4 - 4 2 (5)	230195,20	582919,33	14,2	14,1
lw04b	Leegeweg 4 6 en 4 4 (2)	230218,88	582893,45	14,2	14,1
lw11	Leegeweg 3-15 (15)	229375,55	582798,41	14,4	14,2
lw16	Leegeweg 8-34 (13)	229308,31	582875,68	14,4	14,2
lw29	Leegeweg 17-39 (13)	229333,24	582938,64	14,4	14,2
mgs02	Magnusstraat 1 en 2 (2)	229331,69	583514,10	14,2	14,1
ml001	Metaallaan 1-251 vd 04-06	231731,23	582458,68	14,8	14,5
ml001	Metaallaan 1-251 vd 07-09	231731,23	582458,68	14,8	14,5
ml001	Metaallaan 1-251 vd 01-03	231731,23	582458,68	14,8	14,5
ml004	Metaallaan 4-18 (8)	231723,21	582355,99	14,8	14,5
ml020	Metaallaan 20-34 (8)	231604,06	582317,55	14,7	14,5
ml042	Metaallaan 36-50 (8)	231488,83	582280,46	14,7	14,5
ml255	Metaallaan 255 (1)	231633,39	582356,69	14,7	14,5
ml261	Metaallaan 261-271 (6)	231545,37	582327,77	14,7	14,5
ml273	Metaallaan 273-283 (6)	231458,07	582299,62	14,7	14,5
ml285	Metaallaan 285-295 (6)	231367,85	582270,66	14,6	14,5
ms24	Mangaanstraat 24 (1)	231367,00	582236,67	14,6	14,5
ne39	N. Engelschmanstraat 39 e	230219,60	582680,11	14,2	14,1
nw01	Noodweg 1a en 1b (2)	229331,92	583102,17	14,3	14,1
nw04	Noodweg 2-6 (5)	229280,31	583321,08	14,2	14,1
os16	Opaalstraat 16 (1)	231044,77	582812,62	14,7	14,5
pps23	P. Potterstraat 23 (1)	232175,71	581462,46	15,3	14,9
pps72	P. Potterstraat 72-196 vd	232211,05	581424,38	15,3	14,9
pps72	P. Potterstraat 72-196 vd	232211,05	581424,38	15,3	14,9
ps13	Porfierstraat 13 (1)	231205,40	582286,70	14,6	14,5
ps24	Protonstraat 24a (1)	231488,31	581714,42	14,1	14,0
pw011	Peizerweg 1-19a (21)	232996,51	581235,91	15,1	14,9
pw012	Peizerweg 2-22a (22)	232991,88	581203,24	15,1	14,9
pw029	Peizerweg 21-37 (40)	232903,68	581200,72	15,2	14,9
pw030	Peizerweg 24-34 (14)	232938,58	581182,83	15,1	14,9
pw046	Peizerweg 36-56a (31)	232891,89	581163,45	15,2	14,9
pw049	Peizerweg 39-57 (30)	232807,76	581160,95	15,2	14,9
pw068	Peizerweg 68 vd 01-03 (3)	232774,53	581114,58	15,2	14,9
pw068	Peizerweg 68 vd 04-07 (4)	232774,53	581114,58	15,2	14,9
pw068	Peizerweg 68 vd 08-10 (3)	232774,53	581114,58	15,2	14,9
pw070	Peizerweg 70 21-27 vd 01-	232680,73	581075,30	15,3	14,9
pw070	Peizerweg 70-70 11 vd 01-	232742,02	581100,89	15,2	14,9
pw070	Peizerweg 70 12-20 vd 01-	232711,49	581088,06	15,3	14,9
pw071	Peizerweg 59-85 (43)	232692,52	581118,01	15,2	14,9
pw099	Peizerweg 99a-b (2)	231706,98	580720,96	14,4	14,1
pw136	Peizerweg 136a (1)	231906,74	580757,83	14,5	14,1
pw144	Peizerweg 144-144 1 (2)	231775,36	580698,61	14,4	14,1
pw150	Peizerweg 150-154 2 (3)	231654,77	580646,09	14,4	14,1
pw160	Peizerweg 160 (1)	231463,77	580365,09	14,4	14,1
pw164	Peizerweg 164a (1)	230993,34	580151,86	14,2	14,0
pw166	Peizerweg 166-1-10 (10)	230932,47	580139,33	14,2	14,0
pw172	Peizerweg 172 (1)	230590,41	579983,96	14,3	14,1
pw178	Peizerweg 178 (1)	230564,81	579933,95	14,3	14,1
pw214	Peizerweg 203-229 (27)	230720,15	580085,66	14,2	14,0
pw241	Peizerweg 230-245 (16)	230888,51	580163,60	14,2	14,0
pw254	Peizerweg 246-260 (15)	230978,25	580194,17	14,2	14,0
pw261	Peizerweg 261a (1)	231186,54	580287,31	14,3	14,1
pw261	Peizerweg 261 1 (1)	231203,95	580295,45	14,3	14,1
pw261	Peizerweg 261b (1)	231144,85	580273,07	14,3	14,1
pw261	Peizerweg 261 (1)	231108,19	580236,95	14,3	14,1
pw262	Peizerweg 262 (1)	231321,18	580353,81	14,4	14,1
pw268	Peizerweg 264-273 (11)	231436,00	580396,46	14,4	14,1
pw277	Peizerweg 274-280 (7)	231513,79	580465,41	14,3	14,1
pw284	Peizerweg 281-288 (7)	231516,96	580549,47	14,3	14,1
pw290	Peizerweg 290-297 (8)	231495,92	580645,57	14,3	14,1
rb27	Het Roege Bos 1-53 (9)	230435,18	582365,25	14,3	14,1
sl025	Siersteenlaan 1-59 vd 00-	231357,25	582804,66	14,7	14,5
sl085	Siersteenlaan 61-119 vd 0	231243,98	582768,06	14,7	14,5
sl145	Siersteenlaan 121-179 vd	231130,68	582731,48	14,7	14,5
sl217	Siersteenlaan 217-287 9 v	231025,35	582697,55	14,7	14,5
sl289	Siersteenlaan 289-359 9 v	230907,81	582659,72	14,3	14,0
sl361	Siersteenlaan 361-373b we	230794,02	582623,12	14,3	14,0
sl361	Siersteenlaan 361-373b oo	230811,12	582628,76	14,3	14,1

Rapport: Resultatentabel
Model: 2030_hoog_evnm
Resultaten voor model: 2030_hoog_evnm
Stof: PM10 - Fijnstof
Zeezoutcorrectie: Nee
Referentiejaar: 2020

Naam	PM10 Bronbijdrage [µg/m³]	PM10 # Overschrijdingen 24 uur limiet [-]
lw01	0,1	6
lw04a	0,2	6
lw04b	0,1	6
lw11	0,1	6
lw16	0,2	6
lw29	0,2	6
mgs02	0,1	6
ml001	0,3	6
ml001	0,3	6
ml001	0,3	6
ml004	0,3	6
ml020	0,2	6
ml042	0,2	6
ml255	0,2	6
ml261	0,2	6
ml273	0,2	6
ml285	0,2	6
ms24	0,2	6
ne39	0,2	6
nw01	0,2	6
nw04	0,1	6
os16	0,2	6
pps23	0,4	6
pps72	0,4	6
pps72	0,4	6
ps13	0,2	6
ps24	0,2	6
pw011	0,3	6
pw012	0,2	6
pw029	0,3	6
pw030	0,3	6
pw046	0,3	6
pw049	0,3	6
pw068	0,3	6
pw068	0,3	6
pw068	0,3	6
pw070	0,4	6
pw070	0,4	6
pw070	0,4	6
pw071	0,4	6
pw099	0,3	6
pw136	0,4	6
pw144	0,3	6
pw150	0,3	6
pw160	0,3	6
pw164	0,2	6
pw166	0,2	6
pw172	0,2	6
pw178	0,3	6
pw214	0,2	6
pw241	0,2	6
pw254	0,2	6
pw261	0,2	6
pw261	0,2	6
pw261	0,2	6
pw261	0,2	6
pw262	0,3	6
pw268	0,3	6
pw277	0,2	6
pw284	0,2	6
pw290	0,2	6
rb27	0,3	6
sl025	0,2	6
sl085	0,2	6
sl145	0,2	6
sl217	0,2	6
sl289	0,2	6
sl361	0,2	6
sl361	0,2	6

Rapport: Resultatentabel
Model: 2030_hoog_evnm
Resultaten voor model: 2030_hoog_evnm
Stof: PM10 - Fijnstof
Zeezoutcorrectie: Nee
Referentiejaar: 2020

Naam	Omschrijving	X coördinaat	Y coördinaat	PM10 Concentratie [µg/m³]	PM10 Achtergrond [µg/m³]
sl401	Siersteenlaan 379-419 (21	230613,07	582507,27	14,3	14,1
sl418	Siersteenlaan 418-422 vd	231372,43	582753,72	14,7	14,5
sl418	Siersteenlaan 418-422 vd	231372,43	582753,72	14,7	14,5
sl418	Siersteenlaan 418-422 vd	231372,43	582753,72	14,7	14,5
sl426	Siersteenlaan 426-430 vd	231297,58	582731,32	14,7	14,5
sl427	Siersteenlaan 421-435 (8)	230257,13	582369,27	14,3	14,0
sl468	Siersteenlaan 468 oost vd	231153,76	582685,67	14,7	14,5
sl468	Siersteenlaan 468 oost vd	231153,76	582685,67	14,7	14,5
sl468	Siersteenlaan 468 oost vd	231153,76	582685,67	14,7	14,5
sl468	Siersteenlaan 468 west vd	231116,05	582661,33	14,7	14,5
sl468	Siersteenlaan 468 west vd	231116,05	582661,33	14,7	14,5
sl468	Siersteenlaan 468 west vd	231116,05	582661,33	14,7	14,5
sl480	Sierstaanlaan 480-480 1 (	230978,29	582631,19	14,2	14,1
sl482	Siersteenlaan 482-484 vd	230883,22	582601,98	14,2	14,1
sl482	Siersteenlaan 482-484 vd	230883,22	582601,98	14,2	14,1
sl482	Goudlaan 482-484 vd 10-15	230883,22	582601,98	14,2	14,1
sl500	Siersteenlaan 500-542 vd	230619,17	582445,79	14,3	14,1
sl500	Siersteenlaan 500-542 vd	230619,17	582445,79	14,3	14,1
sl544	Siersteenlaan 544-586 vd	230573,79	582399,82	14,3	14,1
sl544	Siersteenlaan 544-586 vd	230573,79	582399,82	14,3	14,1
sl600	Siersteenlaan 600-630 vd	230520,65	582362,37	14,3	14,1
sl600	Siersteenlaan 600-630 vd	230520,65	582362,37	14,3	14,1
sl632	Siersteenlaan 632-674 vd	230462,34	582335,02	14,3	14,1
sl632	Siersteenlaan 632-674 vd	230462,34	582335,02	14,3	14,1
sl676	Siersteenlaan 676-718 vd	230399,33	582318,13	14,3	14,1
sl676	Siersteenlaan 676-718 vd	230399,33	582318,13	14,3	14,1
ts02	Travertijnstraat 2 (1)	231242,90	581958,96	14,1	14,0
tss19	Tweede Spoorstraat 1-29 (	232047,95	582004,02	15,0	14,6
utd0005	U.T. Delfiaweg 5 (1)	230222,12	581557,97	14,2	13,9
utd1003	U.T. Delfiaweg 1001-1005	230537,21	581531,20	14,1	14,0
utd1006	U.T. Delfiaweg 1006-1007	230448,52	581526,29	14,1	14,0
utd1010	U.T. Delfiaweg 1008-1011	230330,19	581520,84	14,1	14,0
vl010	Verzetsstrijderslaan 10-5	232761,30	580620,27	14,5	14,0
vl052	Verzetsstrijderslaan 52-9	232748,44	580658,80	14,5	14,0
vl094	Verzetsstrijderslaan 94-1	232735,95	580695,93	14,6	14,0
vl136	Verzetsstrijderslaan 136-	232722,96	580734,43	14,6	14,0
vl178	Verzetsstrijderslaan 178-	232710,20	580772,09	14,6	14,0
vl220	Verzetsstrijderslaan 220	232692,34	580894,69	14,5	14,0
vs002	Veldspaatstraat vd 01-03	231098,26	582595,16	14,6	14,5
vs116	Veldspaatstraat 116-368 6	230824,46	582571,78	14,2	14,1
vs116	Veldspaatstraat 116-368 6	230820,54	582582,47	14,2	14,1
wrs02	W. Reindersstraat 1-5 (5)	230196,58	580047,33	14,4	14,0
wvs01	W. Valkstraat 1 (1)	230243,66	580086,04	14,4	14,0
wvs02	W. Valkstraat 2 (1)	230231,52	580111,30	14,3	14,0
wvs49	W. Valkstraat 49 (1)	230442,01	580148,54	14,3	14,0
ww07	Westerwoldelaan 5-7 (3)	231162,48	580225,54	14,3	14,1
ww10	Westerwoldelaan 8-13 (6)	231099,10	580198,36	14,3	14,1
zh18	Zilverhof 11-18 (8)	231297,68	582107,20	14,6	14,5
zl06	Zandsteenlaan 6-8a (4)	231220,16	582128,07	14,6	14,5
zl09	Zandsteenlaan 9-15 (4)	231199,78	582091,94	14,6	14,5
zl10	Zandsteenlaan 10 (1)	231221,84	582056,04	14,6	14,5
zl41	Zilverlaan 41 (1)	231681,25	582338,81	14,7	14,5
zs02	Zwinglistraat 1 en 2 (2)	229341,66	583211,82	14,2	14,1
zw076	Zuiderweg 74-78 (7)	230393,07	579926,25	14,4	14,1
zw118	Zuiderweg 82 en 118 (2)	230504,63	579979,82	14,3	14,1
zw525	Zuiderweg 525 (7)	230401,56	579897,31	14,4	14,1

Rapport: Resultatentabel
Model: 2030_hoog_evnm
Resultaten voor model: 2030_hoog_evnm
Stof: PM10 - Fijnstof
Zeezoutcorrectie: Nee
Referentiejaar: 2020

Naam	PM10 Bronbijdrage [µg/m³]	PM10 # Overschrijdingen 24 uur limiet [-]
sl401	0,2	6
sl418	0,2	6
sl418	0,2	6
sl418	0,2	6
sl426	0,2	6
sl427	0,2	6
sl468	0,2	6
sl468	0,2	6
sl468	0,2	6
sl468	0,2	6
sl468	0,2	6
sl468	0,2	6
sl480	0,2	6
sl482	0,2	6
sl482	0,2	6
sl482	0,2	6
sl500	0,2	6
sl500	0,2	6
sl544	0,2	6
sl544	0,2	6
sl600	0,2	6
sl600	0,2	6
sl632	0,2	6
sl632	0,2	6
sl676	0,2	6
sl676	0,2	6
ts02	0,1	6
tss19	0,3	6
utd0005	0,2	6
utd1003	0,2	6
utd1006	0,1	6
utd1010	0,1	6
vl010	0,5	6
vl052	0,5	6
vl094	0,5	6
vl136	0,6	6
vl178	0,6	6
vl220	0,5	6
vs002	0,2	6
vs116	0,2	6
vs116	0,2	6
wrs02	0,4	6
wvs01	0,3	6
wvs02	0,3	6
wvs49	0,3	6
ww07	0,2	6
ww10	0,2	6
zh18	0,1	6
zl06	0,1	6
zl09	0,1	6
zl10	0,1	6
zl41	0,2	6
zs02	0,1	6
zw076	0,3	6
zw118	0,3	6
zw525	0,4	6

Rapport: Resultatentabel
Model: 2030_hoog_evnm
Resultaten voor model: 2030_hoog_evnm
Stof: PM2.5 - Zeer fijnstof
Referentiejaar: 2020

Naam	Omschrijving	X coördinaat	Y coördinaat	PM2.5 Concentratie [µg/m³]	PM2.5 Achtergrond [µg/m³]
ahl29	A. Hahnlaan 1-51 (19)	229469,16	580262,43	7,8	7,7
al02	Arduinlaan 2 vd 00-03 (5)	231237,77	582175,91	7,9	7,8
ams16	Anselmusstraat 11 en 16 (	229321,62	583805,25	7,6	7,6
aos105	A. van Ostadestraat 105-2	232105,05	581815,51	8,3	8,2
aos207	A. van Ostadestraat 207-2	232057,00	581906,44	8,3	8,2
aos25	A. van Ostadestraat 25-47	232180,42	581665,78	8,3	8,2
ar37	A. de Ruyterlaan 37 (1)	232487,51	581086,36	8,4	8,2
ar39	A. de Ruyterlaan 39 (1)	232532,06	581071,27	8,4	8,2
as02	Augustinusstraat 1 en 2 (	229340,51	583756,01	7,6	7,6
aw50	Aweg 44-51c (19)	232706,21	581529,51	8,3	8,2
bhs02	Bonhoefferstraat 1 en 2 (	229336,29	583667,31	7,6	7,6
bs31	Briljantstraat 01 en 31 (	231200,21	583423,49	7,9	7,8
bs47	Barnsteeenstraat 47 (1)	231048,13	582885,39	7,9	7,8
bs50	Barnsteeenstraat 50 (1)	231035,43	582841,49	7,9	7,8
dc02	De Cockstraat 1 en 2 (2)	229336,00	583595,42	7,6	7,6
dh02	De Held 2 (1)	230209,24	582407,57	7,6	7,6
dh04	De Held 4 (1)	230213,69	582529,97	7,6	7,6
dh31	De Held 1-59 (30)	230248,50	582613,04	7,6	7,6
dh61	De Held 61-129 vd 01-03 (	230277,33	582868,74	7,6	7,6
dh61	De Held 61-129 vd 04-07 (	230277,33	582868,74	7,6	7,6
dk74	De Kring 74a-76 (3)	230746,88	579988,85	7,6	7,6
dk86	De Kring 76b-170 (12)	230778,00	580068,83	7,7	7,6
dl014	Diamantlaan 14 (1)	231278,15	581802,93	7,5	7,4
dl016	Diamantlaan 16 (1)	231261,91	581872,59	7,5	7,4
dl022	Diamantlaan 22-56 vd 01-0	231216,08	582243,32	7,9	7,8
dl027	Diamantlaan 27 (1)	231291,41	582215,71	7,9	7,8
dl049	Diamantlaan 49-143 vd 04-	231157,49	582581,81	7,9	7,8
dl049	Diamantlaan 49-143 vd 09-	231157,49	582581,81	7,9	7,8
dl049	Diamantlaan 49-143 vd 01-	231157,49	582581,81	7,9	7,8
dl096	Diamantlaan 96-166 vd 01-	231124,60	582526,67	7,9	7,8
dl151	Diamantlaan 151-161 (6)	231063,93	582832,81	7,9	7,8
dl163	Diamantlaan 163 (1)	231044,79	582910,18	7,9	7,8
dl172	Diamantlaan 172-182 (6)	231056,63	582771,69	7,9	7,8
dl175	Diamantlaan 175-175ad (5)	231013,53	582987,99	7,9	7,8
dl184	Diamantlaan 184-254 vd 01	231012,86	582914,43	7,9	7,8
dl256	Diamantlaan 256-264 (5)	230969,91	583037,01	7,8	7,7
dl45	Diamantlaan 45 vd 01-04 (	231238,95	582640,05	7,9	7,8
dr73	D. Ruynemanlaan 73 (1)	230352,32	580361,42	7,7	7,6
drl08	Drentselaan 8 en 9 (2)	231279,72	580291,36	7,6	7,5
drl21	Drentselaan 21 en 22 (2)	231336,00	580311,82	7,6	7,5
drl34	Drentselaan 34 en 35 (2)	231387,54	580332,27	7,6	7,5
drl43	Drentselaan 43 (1)	231442,79	580340,77	7,6	7,5
ds02	Dolomietsraat 2 (1)	231195,05	582311,66	7,9	7,8
es02	Eckhartstraat 1 en 2 (2)	229328,78	583365,27	7,6	7,6
ess39	Eerste Spoorstraat 39 en	232030,52	581950,01	8,3	8,2
ew1007	Energieweg 1003-1011 (4)	232063,58	581297,44	8,3	8,2
ew1015	Energieweg 1013-1017 (3)	231471,84	581339,14	7,5	7,4
ew1021	Energieweg 1019-1023 (3)	231407,74	581404,08	7,5	7,4
ew1027	Energieweg 1025-1029 (3)	231345,82	581451,07	7,5	7,4
fw143	Friesestraatweg 143 vd 04	231930,91	582329,98	8,1	7,8
fw143	Friesestraatweg 143 vd 00	231930,91	582329,98	8,1	7,8
fw181	Friesestraatweg 181 noord	231789,53	582541,99	8,1	7,8
fw181	Friesestraatweg 181 noord	231789,53	582541,99	8,1	7,8
fw181	Friesestraatweg 181 noord	231789,53	582541,99	8,1	7,8
fw181	Friesestraatweg 181 zuid	231817,59	582499,42	8,1	7,8
fw181	Friesestraatweg 181 zuid	231817,59	582499,42	8,1	7,8
fw181	Friesestraatweg 181 zuid	231817,59	582499,42	8,1	7,8
fw197	Friesestraatweg 185-201 4	231682,09	582735,75	8,1	7,8
fw205	Friesestraatweg 205-209-3	231536,96	583038,76	8,1	7,8
fw213	Friesestraatweg 213a-c vd	231440,16	583240,38	8,0	7,8
fw418	Friesestraatweg 418-418a	231203,42	583561,58	8,0	7,8
gh37	Groenhof 1-65 (13)	229358,01	582510,49	7,7	7,7
gl033	Goudlaan 33-283 vd 04-06	231542,77	582742,10	7,9	7,8
gl033	Goudlaan 33-283 vd 01-03	231542,77	582742,10	7,9	7,8
gl033	Goudlaan 33-283 vd 07-09	231542,77	582742,10	7,9	7,8
gl278	Goudlaan 272-286 (8)	231188,62	583465,62	7,9	7,8
gl289	Goudlaan 289d-e (2)	231456,81	582916,63	7,9	7,8
gl289	Goudlaan 289 (1)	231491,99	582857,53	8,0	7,8
gl301	Goudlaan 301-551 vd 01-03	231425,97	583063,09	7,9	7,8
gl301	Goudlaan 301-551 vd 07-09	231425,97	583063,09	7,9	7,8

Rapport: Resultatentabel
Model: 2030_hoog_evnm
Resultaten voor model: 2030_hoog_evnm
Stof: PM2.5 - Zeer fijnstof
Referentiejaar: 2020

Naam	PM2.5 Bronbijdrage [µg/m³]
ahl29	0,2
al02	0,1
ams16	0,0
aos105	0,1
aos207	0,1
aos25	0,1
ar37	0,2
ar39	0,2
as02	0,0
aw50	0,2
bhs02	0,0
bs31	0,1
bs47	0,1
bs50	0,1
dc02	0,0
dh02	0,1
dh04	0,1
dh31	0,1
dh61	0,0
dh61	0,0
dk74	0,1
dk86	0,1
dl014	0,1
dl016	0,1
dl022	0,1
dl027	0,1
dl049	0,1
dl049	0,1
dl049	0,1
dl096	0,1
dl151	0,1
dl163	0,1
dl172	0,1
dl175	0,1
dl184	0,1
dl256	0,1
dl45	0,0
dr73	0,1
drl08	0,1
drl21	0,1
drl34	0,1
drl43	0,1
ds02	0,1
es02	0,1
ess39	0,1
ew1007	0,2
ew1015	0,1
ew1021	0,1
ew1027	0,1
fw143	0,3
fw143	0,3
fw181	0,3
fw181	0,3
fw181	0,3
fw181	0,3
fw181	0,3
fw181	0,3
fw197	0,2
fw205	0,2
fw213	0,2
fw418	0,1
gh37	0,0
gl033	0,1
gl033	0,1
gl033	0,1
gl278	0,1
gl289	0,1
gl289	0,1
gl301	0,1
gl301	0,1

Rapport: Resultatentabel
Model: 2030_hoog_evnm
Resultaten voor model: 2030_hoog_evnm
Stof: PM2.5 - Zeer fijnstof
Referentiejaar: 2020

Naam	Omschrijving	X coördinaat	Y coördinaat	PM2.5 Concentratie [µg/m³]	PM2.5 Achtergrond [µg/m³]
gl301	Goudlaan 301-551 vd 04-06	231425,97	583063,09	7,9	7,8
gl563	Goudlaan 563-813 vd 01-03	231293,48	583326,43	7,9	7,8
gl563	Goudlaan 563-813 vd 07-09	231293,48	583326,43	7,9	7,8
gl563	Goudlaan 563-813 vd 04-06	231293,48	583326,43	7,9	7,8
gms28	G. Martensstraat 28 (1)	229998,31	580007,52	7,9	7,7
hal32	H. Lodeizenstraat 31 en 3	230213,06	582495,21	7,6	7,6
hd0017	Hoendiep 17-29a (18)	232550,39	581528,04	8,3	8,2
hd0031	Hoendiep 31-45a (16)	232497,21	581505,97	8,3	8,2
hd0047	Hoendiep 47-49a (4)	232469,45	581491,56	8,3	8,2
hd0051	Hoendiep 51-51c (4)	232455,50	581484,71	8,3	8,2
hd0053	Hoendiep 53-59a (9)	232411,96	581466,68	8,3	8,2
hd0061	Hoendiep 61-81a (31)	232363,00	581449,69	8,3	8,2
hd0083	Hoendiep 83-89 (4)	232318,17	581429,01	8,4	8,2
hd0091	Hoendiep 91 (1)	232303,40	581420,76	8,4	8,2
hd0095	Hoendiep 95-95s vd 00-03	232249,60	581403,03	8,4	8,2
hd0108	Hoendiep 108-111 (4)	231167,74	581531,00	7,5	7,4
hd0136	Hoendiep 135-138 (4)	231126,09	581534,49	7,5	7,4
hd0140	Hoendiep 140-142 (3)	231078,34	581538,87	7,5	7,4
hd0147	Hoendiep 143-147 (5)	230959,38	581544,77	7,6	7,5
hd0151	Hoendiep 151 (1)	230730,32	581546,77	7,6	7,5
hd0154	Hoendiep 154-155 (2)	230310,94	581683,97	7,5	7,5
hd0156	Hoendiep 156-156c (4)	230231,32	581727,24	7,6	7,5
hd0158	Hoendiep 158 (1)	230100,25	581668,82	7,5	7,5
hd0175	Hoendiep 175-177 (4)	229815,85	581692,69	7,8	7,8
hd0210	Hoendiep 210-212 (3)	229375,31	581635,04	7,8	7,8
hd0214	Hoendiep 214 (2)	229362,66	581630,90	7,8	7,8
hd1011	Hoendiep 1001-1013 (6)	232660,97	581517,30	8,3	8,2
hd1021	Hoendiep 1015-1029 (9)	232558,44	581495,15	8,3	8,2
hd1035	Hoendiep 1030-1043 (8)	232358,94	581411,26	8,3	8,2
hd1049	Hoendiep 1045-1053 (3)	232240,50	581366,13	8,4	8,2
hl01	Hunsingolaan 1a (1)	231205,99	580251,69	7,5	7,5
hls01	H. Leemhuisstraat 1 (1)	230201,03	580176,14	7,7	7,6
hs56	Van Heemskerckstraat 56 (	232350,84	581192,60	8,3	8,2
hv04	H. de Vriesstraat 2-5 (4)	230095,91	580036,24	7,7	7,6
hv07	H. de Vriesstraat 6-9 (4)	230084,53	580008,60	7,8	7,6
hv10	H. de Vriesstraat 10-13 (	230050,74	579990,76	7,8	7,6
jas02	J. Schorerstraat 1 en 2 (	230216,67	582612,59	7,6	7,6
jas79	J. Schorerstraat 79 en 82	230223,00	582766,28	7,6	7,6
jd033	J. Dijkstralaan 25-39 (8)	230347,08	580126,34	7,7	7,6
jd036	J. Dijkstralaan 36 (1)	230413,35	580134,08	7,7	7,6
jd085	J. Dijkstralaan 85 (1)	230292,17	580371,97	7,7	7,6
jf046	J. Faberlaan 46 (1)	230215,94	580145,21	7,7	7,6
jf053	J. Faberlaan 45-57 (9)	230141,76	580235,76	7,7	7,6
jf071	J. Faberlaan 63-81 (10)	230164,68	580188,19	7,7	7,6
jf093	J. Faberlaan 83-99 (9)	230193,96	580127,39	7,7	7,6
jf111	J. Faberlaan 101-119 (10)	230216,07	580081,51	7,7	7,6
jh16	J. I. de Haanstraat 2-32	230138,25	582374,47	7,6	7,6
jh96	J. I. de Haanstraat 96 (1	230214,82	582561,99	7,6	7,6
jrs73	J. van Ruysdaelstraat 73	232123,52	581546,05	8,3	8,2
jrs97	J. van Ruysdaelstraat 85	232160,16	581492,09	8,3	8,2
js60	Jadestraat 44 en 60 (2)	231076,90	582792,55	7,9	7,8
jz02	J. van Zwedenlaan 2 (1)	230512,99	580237,88	7,7	7,6
jz09	J. van Zwedenlaan 3a-11 (	230425,47	580098,16	7,7	7,6
jzs23	J. van der Zeestraat 1-37	229870,68	580068,38	7,8	7,7
kd16	Kliefdiep 2-28 (14)	230117,77	582319,90	7,6	7,6
kes021	Kerkstraat 9-45 (21)	229380,38	581748,96	7,9	7,8
kes034	Kerkstraat 2-40 (13)	229367,72	581694,65	7,9	7,8
kes049	Kerkstraat 47-53 (4)	229382,48	581886,74	7,8	7,8
kes054	Kerkstraat 46-80 (24)	229362,75	581794,52	7,8	7,8
kes117	Kerkstraat 65-153 (40)	229358,90	582192,01	7,7	7,7
kes148	Kerkstraat 80c-188 (59)	229336,16	582278,71	7,7	7,7
kes163	Kerkstraat 157-167 (8)	229341,75	582640,90	7,7	7,7
kes192	Kerkstraat 190-194 (3)	229303,59	582800,87	7,7	7,7
kl184	Kornalijnlaan 194-204 vd	230986,96	582980,52	7,6	7,6
ks04	Koperstraat 4 (1)	231288,56	582245,73	7,9	7,8
ks23	Kobaltstraat 23 (1)	231654,35	582330,11	7,9	7,8
kw57	Koeriersterweg 57-71 vd 0	232762,47	580922,10	7,6	7,5
ls02	Lutherstraat 1 en 2 (2)	229332,39	583293,18	7,6	7,6
lw01	Leegeweg 1-1 48 (9)	230114,46	582922,55	7,6	7,6
lw04a	Leegeweg 4 - 4 2 (5)	230195,20	582919,33	7,6	7,6

Rapport: Resultatentabel
Model: 2030_hoog_evnm
Resultaten voor model: 2030_hoog_evnm
Stof: PM2.5 - Zeer fijnstof
Referentiejaar: 2020

Naam	PM2.5 Bronbijdrage [µg/m³]
gl301	0,1
gl563	0,1
gl563	0,1
gl563	0,1
gms28	0,2
hal32	0,1
hd0017	0,1
hd0031	0,2
hd0047	0,2
hd0051	0,2
hd0053	0,2
hd0061	0,2
hd0083	0,2
hd0091	0,2
hd0095	0,2
hd0108	0,1
hd0136	0,1
hd0140	0,1
hd0147	0,1
hd0151	0,1
hd0154	0,1
hd0156	0,1
hd0158	0,1
hd0175	0,0
hd0210	0,1
hd0214	0,1
hd1011	0,2
hd1021	0,2
hd1035	0,2
hd1049	0,2
hl01	0,1
hls01	0,1
hs56	0,2
hv04	0,2
hv07	0,2
hv10	0,2
jas02	0,1
jas79	0,1
jd033	0,1
jd036	0,1
jd085	0,1
jf046	0,1
jf053	0,1
jf071	0,1
jf093	0,1
jf111	0,1
jh16	0,0
jh96	0,1
jrs73	0,1
jrs97	0,1
js60	0,1
jz02	0,1
jz09	0,2
jzs23	0,2
kd16	0,0
kes021	0,1
kes034	0,1
kes049	0,1
kes054	0,1
kes117	0,1
kes148	0,1
kes163	0,1
kes192	0,1
kl184	0,1
ks04	0,1
ks23	0,1
kw57	0,1
ls02	0,1
lw01	0,0
lw04a	0,1

Rapport: Resultatentabel
Model: 2030_hoog_evnm
Resultaten voor model: 2030_hoog_evnm
Stof: PM2.5 - Zeer fijnstof
Referentiejaar: 2020

Naam	Omschrijving	X coördinaat	Y coördinaat	PM2.5 Concentratie [µg/m³]	PM2.5 Achtergrond [µg/m³]
lw04b	Leegeweg 4 6 en 4 4 (2)	230218,88	582893,45	7,6	7,6
lw11	Leegeweg 3-15 (15)	229375,55	582798,41	7,7	7,7
lw16	Leegeweg 8-34 (13)	229308,31	582875,68	7,7	7,7
lw29	Leegeweg 17-39 (13)	229333,24	582938,64	7,7	7,7
mgs02	Magnusstraat 1 en 2 (2)	229331,69	583514,10	7,6	7,6
ml001	Metaallaan 1-251 vd 04-06	231731,23	582458,68	7,9	7,8
ml001	Metaallaan 1-251 vd 07-09	231731,23	582458,68	7,9	7,8
ml001	Metaallaan 1-251 vd 01-03	231731,23	582458,68	7,9	7,8
ml004	Metaallaan 4-18 (8)	231723,21	582355,99	7,9	7,8
ml020	Metaallaan 20-34 (8)	231604,06	582317,55	7,9	7,8
ml042	Metaallaan 36-50 (8)	231488,83	582280,46	7,9	7,8
ml255	Metaallaan 255 (1)	231633,39	582356,69	7,9	7,8
ml261	Metaallaan 261-271 (6)	231545,37	582327,77	7,9	7,8
ml273	Metaallaan 273-283 (6)	231458,07	582299,62	7,9	7,8
ml285	Metaallaan 285-295 (6)	231367,85	582270,66	7,9	7,8
ms24	Mangaanstraat 24 (1)	231367,00	582236,67	7,9	7,8
ne39	N. Engelschmanstraat 39 e	230219,60	582680,11	7,6	7,6
nw01	Noodweg 1a en 1b (2)	229331,92	583102,17	7,7	7,6
nw04	Noodweg 2-6 (5)	229280,31	583321,08	7,6	7,6
os16	Opaalstraat 16 (1)	231044,77	582812,62	7,9	7,8
pps23	P. Potterstraat 23 (1)	232175,71	581462,46	8,3	8,2
pps72	P. Potterstraat 72-196 vd	232211,05	581424,38	8,3	8,2
pps72	P. Potterstraat 72-196 vd	232211,05	581424,38	8,3	8,2
ps13	Porfierstraat 13 (1)	231205,40	582286,70	7,9	7,8
ps24	Protonstraat 24a (1)	231488,31	581714,42	7,5	7,4
pw011	Peizerweg 1-19a (21)	232996,51	581235,91	8,3	8,2
pw012	Peizerweg 2-22a (22)	232991,88	581203,24	8,3	8,2
pw029	Peizerweg 21-37 (40)	232903,68	581200,72	8,3	8,2
pw030	Peizerweg 24-34 (14)	232938,58	581182,83	8,3	8,2
pw046	Peizerweg 36-56a (31)	232891,89	581163,45	8,3	8,2
pw049	Peizerweg 39-57 (30)	232807,76	581160,95	8,3	8,2
pw068	Peizerweg 68 vd 01-03 (3)	232774,53	581114,58	8,3	8,2
pw068	Peizerweg 68 vd 04-07 (4)	232774,53	581114,58	8,3	8,2
pw068	Peizerweg 68 vd 08-10 (3)	232774,53	581114,58	8,3	8,2
pw070	Peizerweg 70 21-27 vd 01-	232680,73	581075,30	8,3	8,2
pw070	Peizerweg 70-70 11 vd 01-	232742,02	581100,89	8,3	8,2
pw070	Peizerweg 70 12-20 vd 01-	232711,49	581088,06	8,3	8,2
pw071	Peizerweg 59-85 (43)	232692,52	581118,01	8,3	8,2
pw099	Peizerweg 99a-b (2)	231706,98	580720,96	7,6	7,5
pw136	Peizerweg 136a (1)	231906,74	580757,83	7,6	7,5
pw144	Peizerweg 144-144 1 (2)	231775,36	580698,61	7,6	7,5
pw150	Peizerweg 150-154 2 (3)	231654,77	580646,09	7,6	7,5
pw160	Peizerweg 160 (1)	231463,77	580365,09	7,6	7,5
pw164	Peizerweg 164a (1)	230993,34	580151,86	7,7	7,6
pw166	Peizerweg 166-1-10 (10)	230932,47	580139,33	7,7	7,6
pw172	Peizerweg 172 (1)	230590,41	579983,96	7,7	7,6
pw178	Peizerweg 178 (1)	230564,81	579933,95	7,7	7,6
pw214	Peizerweg 203-229 (27)	230720,15	580085,66	7,7	7,6
pw241	Peizerweg 230-245 (16)	230888,51	580163,60	7,7	7,6
pw254	Peizerweg 246-260 (15)	230978,25	580194,17	7,7	7,6
pw261	Peizerweg 261a (1)	231186,54	580287,31	7,6	7,5
pw261	Peizerweg 261 1 (1)	231203,95	580295,45	7,6	7,5
pw261	Peizerweg 261b (1)	231144,85	580273,07	7,5	7,5
pw261	Peizerweg 261 (1)	231108,19	580236,95	7,5	7,5
pw262	Peizerweg 262 (1)	231321,18	580353,81	7,6	7,5
pw268	Peizerweg 264-273 (11)	231436,00	580396,46	7,6	7,5
pw277	Peizerweg 274-280 (7)	231513,79	580465,41	7,6	7,5
pw284	Peizerweg 281-288 (7)	231516,96	580549,47	7,6	7,5
pw290	Peizerweg 290-297 (8)	231495,92	580645,57	7,6	7,5
rb27	Het Roege Bos 1-53 (9)	230435,18	582365,25	7,7	7,6
sl025	Siersteenlaan 1-59 vd 00-	231357,25	582804,66	7,9	7,8
sl085	Siersteenlaan 61-119 vd 0	231243,98	582768,06	7,9	7,8
sl145	Siersteenlaan 121-179 vd	231130,68	582731,48	7,9	7,8
sl217	Siersteenlaan 217-287 9 v	231025,35	582697,55	7,9	7,8
sl289	Siersteenlaan 289-359 9 v	230907,81	582659,72	7,6	7,6
sl361	Siersteenlaan 361-373b we	230794,02	582623,12	7,6	7,6
sl361	Siersteenlaan 361-373b oo	230811,12	582628,76	7,6	7,6
sl401	Siersteenlaan 379-419 (21	230613,07	582507,27	7,6	7,6
sl418	Siersteenlaan 418-422 vd	231372,43	582753,72	7,9	7,8
sl418	Siersteenlaan 418-422 vd	231372,43	582753,72	7,9	7,8

Rapport: Resultatentabel
Model: 2030_hoog_evnm
Resultaten voor model: 2030_hoog_evnm
Stof: PM2.5 - Zeer fijnstof
Referentiejaar: 2020

Naam	PM2.5 Bronbijdrage [µg/m³]
lw04b	0,0
lw11	0,1
lw16	0,1
lw29	0,1
mgs02	0,0
ml001	0,1
ml001	0,1
ml001	0,1
ml004	0,1
ml020	0,1
ml042	0,1
ml255	0,1
ml261	0,1
ml273	0,1
ml285	0,1
ms24	0,1
ne39	0,1
nw01	0,1
nw04	0,0
os16	0,1
pps23	0,2
pps72	0,2
pps72	0,2
ps13	0,1
ps24	0,1
pw011	0,1
pw012	0,1
pw029	0,1
pw030	0,1
pw046	0,1
pw049	0,1
pw068	0,1
pw068	0,1
pw068	0,1
pw070	0,2
pw070	0,1
pw070	0,1
pw071	0,1
pw099	0,1
pw136	0,1
pw144	0,1
pw150	0,1
pw160	0,1
pw164	0,1
pw166	0,1
pw172	0,1
pw178	0,1
pw214	0,1
pw241	0,1
pw254	0,1
pw261	0,1
pw261	0,1
pw261	0,1
pw261	0,1
pw262	0,1
pw268	0,1
pw277	0,1
pw284	0,1
pw290	0,1
rb27	0,1
sl025	0,1
sl085	0,1
sl145	0,1
sl217	0,1
sl289	0,1
sl361	0,1
sl361	0,1
sl401	0,1
sl418	0,1
sl418	0,1

Rapport: Resultatentabel
Model: 2030_hoog_evnm
Resultaten voor model: 2030_hoog_evnm
Stof: PM2.5 - Zeer fijnstof
Referentiejaar: 2020

Naam	Omschrijving	X coördinaat	Y coördinaat	PM2.5 Concentratie [µg/m³]	PM2.5 Achtergrond [µg/m³]
sl418	Siersteenlaan 418-422 vd	231372,43	582753,72	7,9	7,8
sl426	Siersteenlaan 426-430 vd	231297,58	582731,32	7,9	7,8
sl427	Siersteenlaan 421-435 (8)	230257,13	582369,27	7,6	7,6
sl468	Siersteenlaan 468 oost vd	231153,76	582685,67	7,9	7,8
sl468	Siersteenlaan 468 oost vd	231153,76	582685,67	7,9	7,8
sl468	Siersteenlaan 468 oost vd	231153,76	582685,67	7,9	7,8
sl468	Siersteenlaan 468 west vd	231116,05	582661,33	7,9	7,8
sl468	Siersteenlaan 468 west vd	231116,05	582661,33	7,9	7,8
sl468	Siersteenlaan 468 west vd	231116,05	582661,33	7,9	7,8
sl480	Sierstaanlaan 480-480 1 (	230978,29	582631,19	7,6	7,6
sl482	Siersteenlaan 482-484 vd	230883,22	582601,98	7,6	7,6
sl482	Siersteenlaan 482-484 vd	230883,22	582601,98	7,6	7,6
sl482	Goudlaan 482-484 vd 10-15	230883,22	582601,98	7,6	7,6
sl500	Siersteenlaan 500-542 vd	230619,17	582445,79	7,6	7,6
sl500	Siersteenlaan 500-542 vd	230619,17	582445,79	7,6	7,6
sl544	Siersteenlaan 544-586 vd	230573,79	582399,82	7,6	7,6
sl544	Siersteenlaan 544-586 vd	230573,79	582399,82	7,6	7,6
sl600	Siersteenlaan 600-630 vd	230520,65	582362,37	7,6	7,6
sl600	Siersteenlaan 600-630 vd	230520,65	582362,37	7,6	7,6
sl632	Siersteenlaan 632-674 vd	230462,34	582335,02	7,6	7,6
sl632	Siersteenlaan 632-674 vd	230462,34	582335,02	7,6	7,6
sl676	Siersteenlaan 676-718 vd	230399,33	582318,13	7,6	7,6
sl676	Siersteenlaan 676-718 vd	230399,33	582318,13	7,6	7,6
ts02	Travertijnstraat 2 (1)	231242,90	581958,96	7,5	7,4
tss19	Tweede Spoorstraat 1-29 (	232047,95	582004,02	8,1	8,0
utd0005	U.T. Delfiaweg 5 (1)	230222,12	581557,97	7,6	7,5
utd1003	U.T. Delfiaweg 1001-1005	230537,21	581531,20	7,5	7,5
utd1006	U.T. Delfiaweg 1006-1007	230448,52	581526,29	7,5	7,5
utd1010	U.T. Delfiaweg 1008-1011	230330,19	581520,84	7,5	7,5
vl010	Verzetsstrijderslaan 10-5	232761,30	580620,27	7,7	7,5
vl052	Verzetsstrijderslaan 52-9	232748,44	580658,80	7,7	7,5
vl094	Verzetsstrijderslaan 94-1	232735,95	580695,93	7,7	7,5
vl136	Verzetsstrijderslaan 136-	232722,96	580734,43	7,7	7,5
vl178	Verzetsstrijderslaan 178-	232710,20	580772,09	7,7	7,5
vl220	Verzetsstrijderslaan 220	232692,34	580894,69	7,7	7,5
vs002	Veldspaatstraat vd 01-03	231098,26	582595,16	7,9	7,8
vs116	Veldspaatstraat 116-368 6	230824,46	582571,78	7,6	7,6
vs116	Veldspaatstraat 116-368 6	230820,54	582582,47	7,6	7,6
wrs02	W. Reindersstraat 1-5 (5)	230196,58	580047,33	7,7	7,6
wvs01	W. Valkstraat 1 (1)	230243,66	580086,04	7,7	7,6
wvs02	W. Valkstraat 2 (1)	230231,52	580111,30	7,7	7,6
wvs49	W. Valkstraat 49 (1)	230442,01	580148,54	7,7	7,6
ww07	Westerwoldelaan 5-7 (3)	231162,48	580225,54	7,5	7,5
ww10	Westerwoldelaan 8-13 (6)	231099,10	580198,36	7,5	7,5
zh18	Zilverhof 11-18 (8)	231297,68	582107,20	7,9	7,8
zl06	Zandsteenlaan 6-8a (4)	231220,16	582128,07	7,9	7,8
zl09	Zandsteenlaan 9-15 (4)	231199,78	582091,94	7,9	7,8
zl10	Zandsteenlaan 10 (1)	231221,84	582056,04	7,9	7,8
zl41	Zilverlaan 41 (1)	231681,25	582338,81	7,9	7,8
zs02	Zwinglistraat 1 en 2 (2)	229341,66	583211,82	7,6	7,6
zw076	Zuiderweg 74-78 (7)	230393,07	579926,25	7,7	7,6
zw118	Zuiderweg 82 en 118 (2)	230504,63	579979,82	7,7	7,6
zw525	Zuiderweg 525 (7)	230401,56	579897,31	7,7	7,6

Rapport: Resultatentabel
Model: 2030_hoog_evnm
Resultaten voor model: 2030_hoog_evnm
Stof: PM2.5 - Zeer fijnstof
Referentiejaar: 2020

Naam	PM2.5 Bronbijdrage [µg/m³]
sl418	0,1
sl426	0,1
sl427	0,1
sl468	0,1
sl468	0,1
sl468	0,1
sl468	0,1
sl468	0,1
sl468	0,1
sl480	0,1
sl482	0,1
sl482	0,1
sl482	0,1
sl500	0,1
sl500	0,1
sl544	0,1
sl544	0,1
sl600	0,1
sl600	0,1
sl632	0,1
sl632	0,1
sl676	0,1
sl676	0,1
ts02	0,1
tss19	0,1
utd0005	0,1
utd1003	0,1
utd1006	0,1
utd1010	0,1
vl010	0,2
vl052	0,2
vl094	0,2
vl136	0,2
vl178	0,2
vl220	0,2
vs002	0,1
vs116	0,1
vs116	0,1
wrs02	0,1
wvs01	0,1
wvs02	0,1
wvs49	0,1
ww07	0,1
ww10	0,1
zh18	0,0
zl06	0,0
zl09	0,0
zl10	0,1
zl41	0,1
zs02	0,0
zw076	0,1
zw118	0,1
zw525	0,1

Rapport: Resultatentabel
Model: 2030_hoog_Held3
Resultaten voor model: 2030_hoog_Held3
Stof: NO2 - Stikstofdioxide
Referentiejaar: 2020

Naam	Omschrijving	X coördinaat	Y coördinaat	NO2 Concentratie [µg/m³]	NO2 Achtergrond [µg/m³]
ahl29	A. Hahnlaan 1-51 (19)	229469,16	580262,43	16,0	12,2
al02	Arduinlaan 2 vd 00-03 (5)	231237,77	582175,91	15,2	13,9
ams16	Anselmusstraat 11 en 16 (	229321,62	583805,25	10,3	10,0
aos105	A. van Ostadestraat 105-2	232105,05	581815,51	17,9	15,4
aos207	A. van Ostadestraat 207-2	232057,00	581906,44	18,4	15,4
aos25	A. van Ostadestraat 25-47	232180,42	581665,78	17,7	15,4
ar37	A. de Ruyterlaan 37 (1)	232487,51	581086,36	20,8	15,4
ar39	A. de Ruyterlaan 39 (1)	232532,06	581071,27	20,5	15,4
as02	Augustinusstraat 1 en 2 (	229340,51	583756,01	10,4	10,0
aw50	Aweg 44-51c (19)	232706,21	581529,51	19,6	15,4
bhs02	Bonhoefferstraat 1 en 2 (	229336,29	583667,31	10,5	10,0
bs31	Briljantstraat 01 en 31 (	231200,21	583423,49	15,8	14,0
bs47	Barnsteeenstraat 47 (1)	231048,13	582885,39	15,3	13,9
bs50	Barnsteeenstraat 50 (1)	231035,43	582841,49	15,2	13,9
dc02	De Cockstraat 1 en 2 (2)	229336,00	583595,42	10,5	10,0
dh02	De Held 2 (1)	230209,24	582407,57	12,7	11,0
dh04	De Held 4 (1)	230213,69	582529,97	12,3	11,0
dh31	De Held 1-59 (30)	230248,50	582613,04	12,4	11,0
dh61	De Held 61-129 vd 01-03 (	230277,33	582868,74	12,1	11,0
dh61	De Held 61-129 vd 04-07 (	230277,33	582868,74	12,1	11,0
dk74	De Kring 74a-76 (3)	230746,88	579988,85	16,2	14,4
dk86	De Kring 76b-170 (12)	230778,00	580068,83	12,8	11,0
dl014	Diamantlaan 14 (1)	231278,15	581802,93	13,6	12,3
dl016	Diamantlaan 16 (1)	231261,91	581872,59	13,6	12,3
dl022	Diamantlaan 22-56 vd 01-0	231216,08	582243,32	15,2	13,9
dl027	Diamantlaan 27 (1)	231291,41	582215,71	15,4	13,9
dl049	Diamantlaan 49-143 vd 04-	231157,49	582581,81	15,3	13,9
dl049	Diamantlaan 49-143 vd 09-	231157,49	582581,81	15,3	13,9
dl049	Diamantlaan 49-143 vd 01-	231157,49	582581,81	15,3	13,9
dl096	Diamantlaan 96-166 vd 01-	231124,60	582526,67	15,1	13,9
dl151	Diamantlaan 151-161 (6)	231063,93	582832,81	15,3	13,9
dl163	Diamantlaan 163 (1)	231044,79	582910,18	15,2	13,9
dl172	Diamantlaan 172-182 (6)	231056,63	582771,69	15,3	13,9
dl175	Diamantlaan 175-175ad (5)	231013,53	582987,99	15,3	13,9
dl184	Diamantlaan 184-254 vd 01	231012,86	582914,43	15,1	13,9
dl256	Diamantlaan 256-264 (5)	230969,91	583037,01	12,4	11,3
dl45	Diamantlaan 45 vd 01-04 (	231238,95	582640,05	15,1	13,9
dr73	D. Ruynemanlaan 73 (1)	230352,32	580361,42	12,6	11,0
drl08	Drentselaan 8 en 9 (2)	231279,72	580291,36	14,5	12,0
drl21	Drentselaan 21 en 22 (2)	231336,00	580311,82	14,4	12,0
drl34	Drentselaan 34 en 35 (2)	231387,54	580332,27	14,7	12,0
drl43	Drentselaan 43 (1)	231442,79	580340,77	14,2	12,0
ds02	Dolomietsraat 2 (1)	231195,05	582311,66	15,2	13,9
es02	Eckhartstraat 1 en 2 (2)	229328,78	583365,27	10,7	10,0
ess39	Eerste Spoorstraat 39 en	232030,52	581950,01	19,3	15,4
ew1007	Energieweg 1003-1011 (4)	232063,58	581297,44	20,0	15,4
ew1015	Energieweg 1013-1017 (3)	231471,84	581339,14	14,3	12,3
ew1021	Energieweg 1019-1023 (3)	231407,74	581404,08	14,6	12,3
ew1027	Energieweg 1025-1029 (3)	231345,82	581451,07	14,4	12,3
fw143	Friesestraatweg 143 vd 04	231930,91	582329,98	20,9	13,9
fw143	Friesestraatweg 143 vd 00	231930,91	582329,98	20,9	13,9
fw181	Friesestraatweg 181 noord	231789,53	582541,99	20,8	13,9
fw181	Friesestraatweg 181 noord	231789,53	582541,99	20,8	13,9
fw181	Friesestraatweg 181 noord	231789,53	582541,99	20,8	13,9
fw181	Friesestraatweg 181 zuid	231817,59	582499,42	20,8	13,9
fw181	Friesestraatweg 181 zuid	231817,59	582499,42	20,8	13,9
fw181	Friesestraatweg 181 zuid	231817,59	582499,42	20,8	13,9
fw197	Friesestraatweg 185-201 4	231682,09	582735,75	20,4	13,9
fw205	Friesestraatweg 205-209-3	231536,96	583038,76	20,0	14,0
fw213	Friesestraatweg 213a-c vd	231440,16	583240,38	18,5	14,0
fw418	Friesestraatweg 418-418a	231203,42	583561,58	17,4	14,0
gh37	Groenhof 1-65 (13)	229358,01	582510,49	11,9	10,5
gl033	Goudlaan 33-283 vd 04-06	231542,77	582742,10	16,1	13,9
gl033	Goudlaan 33-283 vd 01-03	231542,77	582742,10	16,1	13,9
gl033	Goudlaan 33-283 vd 07-09	231542,77	582742,10	16,1	13,9
gl278	Goudlaan 272-286 (8)	231188,62	583465,62	15,9	14,0
gl289	Goudlaan 289d-e (2)	231456,81	582916,63	16,0	13,9
gl289	Goudlaan 289 (1)	231491,99	582857,53	16,7	13,9
gl301	Goudlaan 301-551 vd 01-03	231425,97	583063,09	16,6	14,0
gl301	Goudlaan 301-551 vd 07-09	231425,97	583063,09	16,6	14,0

Rapport: Resultatentabel
Model: 2030_hoog_Held3
Resultaten voor model: 2030_hoog_Held3
Stof: NO2 - Stikstofdioxide
Referentiejaar: 2020

Naam	NO2 Bronbijdrage [µg/m³]	NO2 # Overschrijdingen uur limiet [-]
ahl29	3,8	0
al02	1,4	0
ams16	0,4	0
aos105	2,4	0
aos207	3,0	0
aos25	2,3	0
ar37	5,4	0
ar39	5,0	0
as02	0,4	0
aw50	4,2	0
bhs02	0,5	0
bs31	1,7	0
bs47	1,4	0
bs50	1,3	0
dc02	0,5	0
dh02	1,7	0
dh04	1,3	0
dh31	1,3	0
dh61	1,0	0
dh61	1,0	0
dk74	1,8	0
dk86	1,7	0
dl014	1,3	0
dl016	1,2	0
dl022	1,3	0
dl027	1,5	0
dl049	1,5	0
dl049	1,5	0
dl049	1,5	0
dl096	1,3	0
dl151	1,5	0
dl163	1,3	0
dl172	1,4	0
dl175	1,4	0
dl184	1,3	0
dl256	1,1	0
dl45	1,2	0
dr73	1,6	0
drl08	2,5	0
drl21	2,4	0
drl34	2,8	0
drl43	2,3	0
ds02	1,3	0
es02	0,7	0
ess39	3,8	0
ew1007	4,6	0
ew1015	2,0	0
ew1021	2,2	0
ew1027	2,1	0
fw143	7,0	0
fw143	7,0	0
fw181	6,9	0
fw181	6,9	0
fw181	6,9	0
fw181	6,9	0
fw181	6,9	0
fw181	6,9	0
fw197	6,5	0
fw205	6,0	0
fw213	4,5	0
fw418	3,4	0
gh37	1,4	0
gl033	2,3	0
gl033	2,3	0
gl033	2,3	0
gl278	1,8	0
gl289	2,1	0
gl289	2,8	0
gl301	2,5	0
gl301	2,5	0

Rapport: Resultatentabel
Model: 2030_hoog_Held3
Resultaten voor model: 2030_hoog_Held3
Stof: NO2 - Stikstofdioxide
Referentiejaar: 2020

Naam	Omschrijving	X coördinaat	Y coördinaat	NO2 Concentratie [µg/m³]	NO2 Achtergrond [µg/m³]
gl301	Goudlaan 301-551 vd 04-06	231425,97	583063,09	16,6	14,0
gl563	Goudlaan 563-813 vd 01-03	231293,48	583326,43	16,7	14,0
gl563	Goudlaan 563-813 vd 07-09	231293,48	583326,43	16,7	14,0
gl563	Goudlaan 563-813 vd 04-06	231293,48	583326,43	16,7	14,0
gms28	G. Martensstraat 28 (1)	229998,31	580007,52	16,5	12,2
hal32	H. Lodeizenstraat 31 en 3	230213,06	582495,21	12,4	11,0
hd0017	Hoendiep 17-29a (18)	232550,39	581528,04	18,6	15,4
hd0031	Hoendiep 31-45a (16)	232497,21	581505,97	18,8	15,4
hd0047	Hoendiep 47-49a (4)	232469,45	581491,56	19,1	15,4
hd0051	Hoendiep 51-51c (4)	232455,50	581484,71	19,3	15,4
hd0053	Hoendiep 53-59a (9)	232411,96	581466,68	19,5	15,4
hd0061	Hoendiep 61-81a (31)	232363,00	581449,69	19,4	15,4
hd0083	Hoendiep 83-89 (4)	232318,17	581429,01	19,9	15,4
hd0091	Hoendiep 91 (1)	232303,40	581420,76	20,3	15,4
hd0095	Hoendiep 95-95s vd 00-03	232249,60	581403,03	20,6	15,4
hd0108	Hoendiep 108-111 (4)	231167,74	581531,00	14,6	12,3
hd0136	Hoendiep 135-138 (4)	231126,09	581534,49	14,6	12,3
hd0140	Hoendiep 140-142 (3)	231078,34	581538,87	14,5	12,3
hd0147	Hoendiep 143-147 (5)	230959,38	581544,77	13,6	11,5
hd0151	Hoendiep 151 (1)	230730,32	581546,77	14,2	11,4
hd0154	Hoendiep 154-155 (2)	230310,94	581683,97	13,3	11,5
hd0156	Hoendiep 156-156c (4)	230231,32	581727,24	13,9	11,5
hd0158	Hoendiep 158 (1)	230100,25	581668,82	13,3	11,4
hd0175	Hoendiep 175-177 (4)	229815,85	581692,69	12,6	11,5
hd0210	Hoendiep 210-212 (3)	229375,31	581635,04	13,7	11,5
hd0214	Hoendiep 214 (2)	229362,66	581630,90	13,1	11,5
hd1011	Hoendiep 1001-1013 (6)	232660,97	581517,30	19,4	15,4
hd1021	Hoendiep 1015-1029 (9)	232558,44	581495,15	19,6	15,4
hd1035	Hoendiep 1030-1043 (8)	232358,94	581411,26	20,1	15,4
hd1049	Hoendiep 1045-1053 (3)	232240,50	581366,13	21,1	15,4
hl01	Hunsingolaan 1a (1)	231205,99	580251,69	13,6	12,0
hls01	H. Leemhuisstraat 1 (1)	230201,03	580176,14	13,2	11,0
hs56	Van Heemskerckstraat 56 (	232350,84	581192,60	19,9	15,4
hv04	H. de Vriesstraat 2-5 (4)	230095,91	580036,24	14,4	11,0
hv07	H. de Vriesstraat 6-9 (4)	230084,53	580008,60	15,0	11,0
hv10	H. de Vriesstraat 10-13 (	230050,74	579990,76	18,8	14,4
jas02	J. Schorerstraat 1 en 2 (	230216,67	582612,59	12,2	11,0
jas79	J. Schorerstraat 79 en 82	230223,00	582766,28	12,2	11,0
jd033	J. Dijkstralaan 25-39 (8)	230347,08	580126,34	13,5	11,0
jd036	J. Dijkstralaan 36 (1)	230413,35	580134,08	13,9	11,0
jd085	J. Dijkstralaan 85 (1)	230292,17	580371,97	12,6	11,0
jf046	J. Faberlaan 46 (1)	230215,94	580145,21	13,3	11,0
jf053	J. Faberlaan 45-57 (9)	230141,76	580235,76	13,0	11,0
jf071	J. Faberlaan 63-81 (10)	230164,68	580188,19	13,1	11,0
jf093	J. Faberlaan 83-99 (9)	230193,96	580127,39	13,4	11,0
jf111	J. Faberlaan 101-119 (10)	230216,07	580081,51	13,8	11,0
jh16	J. I. de Haanstraat 2-32	230138,25	582374,47	12,4	11,0
jh96	J. I. de Haanstraat 96 (1	230214,82	582561,99	12,3	11,0
jrs73	J. van Ruysdaelstraat 73	232123,52	581546,05	19,3	15,4
jrs97	J. van Ruysdaelstraat 85	232160,16	581492,09	19,2	15,4
js60	Jadestraat 44 en 60 (2)	231076,90	582792,55	15,4	13,9
jz02	J. van Zwedenlaan 2 (1)	230512,99	580237,88	13,1	11,0
jz09	J. van Zwedenlaan 3a-11 (	230425,47	580098,16	15,2	11,0
jzs23	J. van der Zeestraat 1-37	229870,68	580068,38	16,1	12,2
kd16	Kliefdiep 2-28 (14)	230117,77	582319,90	13,1	11,0
kes021	Kerkstraat 9-45 (21)	229380,38	581748,96	14,0	11,5
kes034	Kerkstraat 2-40 (13)	229367,72	581694,65	13,7	11,5
kes049	Kerkstraat 47-53 (4)	229382,48	581886,74	13,7	11,5
kes054	Kerkstraat 46-80 (24)	229362,75	581794,52	13,4	11,5
kes117	Kerkstraat 65-153 (40)	229358,90	582192,01	12,6	10,5
kes148	Kerkstraat 80c-188 (59)	229336,16	582278,71	12,2	10,5
kes163	Kerkstraat 157-167 (8)	229341,75	582640,90	12,3	10,5
kes192	Kerkstraat 190-194 (3)	229303,59	582800,87	11,8	10,5
kl184	Kornalijnlaan 194-204 vd	230986,96	582980,52	12,2	11,0
ks04	Koperstraat 4 (1)	231288,56	582245,73	15,3	13,9
ks23	Kobaltstraat 23 (1)	231654,35	582330,11	15,9	13,9
kw57	Koeriersterweg 57-71 vd 0	232762,47	580922,10	17,8	14,8
ls02	Lutherstraat 1 en 2 (2)	229332,39	583293,18	10,8	10,0
lw01	Leegeweg 1-1 48 (9)	230114,46	582922,55	12,3	11,0
lw04a	Leegeweg 4 - 4 2 (5)	230195,20	582919,33	12,5	11,0

Rapport: Resultatentabel
Model: 2030_hoog_Held3
Resultaten voor model: 2030_hoog_Held3
Stof: NO2 - Stikstofdioxide
Referentiejaar: 2020

Naam	NO2 Bronbijdrage [µg/m³]	NO2 # Overschrijdingen uur limiet [-]
gl301	2,5	0
gl563	2,6	0
gl563	2,6	0
gl563	2,6	0
gms28	4,3	0
hal32	1,4	0
hd0017	3,2	0
hd0031	3,4	0
hd0047	3,7	0
hd0051	3,8	0
hd0053	4,1	0
hd0061	4,0	0
hd0083	4,5	0
hd0091	4,8	0
hd0095	5,1	0
hd0108	2,3	0
hd0136	2,2	0
hd0140	2,2	0
hd0147	2,2	0
hd0151	2,7	0
hd0154	1,8	0
hd0156	2,5	0
hd0158	1,9	0
hd0175	1,1	0
hd0210	2,2	0
hd0214	1,6	0
hd1011	3,9	0
hd1021	4,2	0
hd1035	4,7	0
hd1049	5,6	0
hl01	1,6	0
hls01	2,2	0
hs56	4,5	0
hv04	3,4	0
hv07	4,0	0
hv10	4,4	0
jas02	1,2	0
jas79	1,2	0
jd033	2,5	0
jd036	2,9	0
jd085	1,6	0
jf046	2,3	0
jf053	1,9	0
jf071	2,1	0
jf093	2,4	0
jf111	2,8	0
jh16	1,4	0
jh96	1,3	0
jrs73	3,8	0
jrs97	3,7	0
js60	1,5	0
jz02	2,1	0
jz09	4,2	0
jzs23	3,9	0
kd16	2,0	0
kes021	2,5	0
kes034	2,2	0
kes049	2,2	0
kes054	1,8	0
kes117	2,1	0
kes148	1,6	0
kes163	1,7	0
kes192	1,3	0
kl184	1,2	0
ks04	1,4	0
ks23	2,0	0
kw57	3,0	0
ls02	0,8	0
lw01	1,3	0
lw04a	1,5	0

Rapport: Resultatentabel
Model: 2030_hoog_Held3
Resultaten voor model: 2030_hoog_Held3
Stof: NO2 - Stikstofdioxide
Referentiejaar: 2020

Naam	Omschrijving	X coördinaat	Y coördinaat	NO2 Concentratie [µg/m³]	NO2 Achtergrond [µg/m³]
lw04b	Leegeweg 4 6 en 4 4 (2)	230218,88	582893,45	12,1	11,0
lw11	Leegeweg 3-15 (15)	229375,55	582798,41	12,5	10,5
lw16	Leegeweg 8-34 (13)	229308,31	582875,68	11,7	10,5
lw29	Leegeweg 17-39 (13)	229333,24	582938,64	11,9	10,5
mgs02	Magnusstraat 1 en 2 (2)	229331,69	583514,10	10,6	10,0
ml001	Metaallaan 1-251 vd 04-06	231731,23	582458,68	16,7	13,9
ml001	Metaallaan 1-251 vd 07-09	231731,23	582458,68	16,7	13,9
ml001	Metaallaan 1-251 vd 01-03	231731,23	582458,68	16,7	13,9
ml004	Metaallaan 4-18 (8)	231723,21	582355,99	16,5	13,9
ml020	Metaallaan 20-34 (8)	231604,06	582317,55	15,7	13,9
ml042	Metaallaan 36-50 (8)	231488,83	582280,46	15,5	13,9
ml255	Metaallaan 255 (1)	231633,39	582356,69	15,8	13,9
ml261	Metaallaan 261-271 (6)	231545,37	582327,77	15,4	13,9
ml273	Metaallaan 273-283 (6)	231458,07	582299,62	15,3	13,9
ml285	Metaallaan 285-295 (6)	231367,85	582270,66	15,2	13,9
ms24	Mangaanstraat 24 (1)	231367,00	582236,67	15,3	13,9
ne39	N. Engelschmanstraat 39 e	230219,60	582680,11	12,2	11,0
nw01	Noodweg 1a en 1b (2)	229331,92	583102,17	11,3	10,0
nw04	Noodweg 2-6 (5)	229280,31	583321,08	10,6	10,0
os16	Opaalstraat 16 (1)	231044,77	582812,62	15,2	13,9
pps23	P. Potterstraat 23 (1)	232175,71	581462,46	19,3	15,4
pps72	P. Potterstraat 72-196 vd	232211,05	581424,38	19,5	15,4
pps72	P. Potterstraat 72-196 vd	232211,05	581424,38	19,5	15,4
ps13	Porfierstraat 13 (1)	231205,40	582286,70	15,2	13,9
ps24	Protonstraat 24a (1)	231488,31	581714,42	13,8	12,3
pw011	Peizerweg 1-19a (21)	232996,51	581235,91	17,7	15,4
pw012	Peizerweg 2-22a (22)	232991,88	581203,24	18,0	15,4
pw029	Peizerweg 21-37 (40)	232903,68	581200,72	18,0	15,4
pw030	Peizerweg 24-34 (14)	232938,58	581182,83	18,1	15,4
pw046	Peizerweg 36-56a (31)	232891,89	581163,45	18,2	15,5
pw049	Peizerweg 39-57 (30)	232807,76	581160,95	18,4	15,5
pw068	Peizerweg 68 vd 01-03 (3)	232774,53	581114,58	18,8	15,4
pw068	Peizerweg 68 vd 04-07 (4)	232774,53	581114,58	18,8	15,4
pw068	Peizerweg 68 vd 08-10 (3)	232774,53	581114,58	18,8	15,4
pw070	Peizerweg 70 21-27 vd 01-	232680,73	581075,30	19,6	15,5
pw070	Peizerweg 70-70 11 vd 01-	232742,02	581100,89	19,0	15,4
pw070	Peizerweg 70 12-20 vd 01-	232711,49	581088,06	19,2	15,5
pw071	Peizerweg 59-85 (43)	232692,52	581118,01	18,8	15,5
pw099	Peizerweg 99a-b (2)	231706,98	580720,96	14,3	12,0
pw136	Peizerweg 136a (1)	231906,74	580757,83	15,6	12,0
pw144	Peizerweg 144-144 1 (2)	231775,36	580698,61	15,1	12,0
pw150	Peizerweg 150-154 2 (3)	231654,77	580646,09	14,7	12,0
pw160	Peizerweg 160 (1)	231463,77	580365,09	15,2	12,0
pw164	Peizerweg 164a (1)	230993,34	580151,86	12,6	11,0
pw166	Peizerweg 166-1-10 (10)	230932,47	580139,33	12,6	11,0
pw172	Peizerweg 172 (1)	230590,41	579983,96	16,5	14,4
pw178	Peizerweg 178 (1)	230564,81	579933,95	16,7	14,4
pw214	Peizerweg 203-229 (27)	230720,15	580085,66	12,8	11,0
pw241	Peizerweg 230-245 (16)	230888,51	580163,60	12,6	11,0
pw254	Peizerweg 246-260 (15)	230978,25	580194,17	12,6	11,0
pw261	Peizerweg 261a (1)	231186,54	580287,31	13,6	12,0
pw261	Peizerweg 261 1 (1)	231203,95	580295,45	13,7	12,0
pw261	Peizerweg 261b (1)	231144,85	580273,07	13,5	12,0
pw261	Peizerweg 261 (1)	231108,19	580236,95	13,5	12,0
pw262	Peizerweg 262 (1)	231321,18	580353,81	14,2	12,0
pw268	Peizerweg 264-273 (11)	231436,00	580396,46	14,2	12,0
pw277	Peizerweg 274-280 (7)	231513,79	580465,41	13,9	12,0
pw284	Peizerweg 281-288 (7)	231516,96	580549,47	13,9	12,0
pw290	Peizerweg 290-297 (8)	231495,92	580645,57	13,7	12,0
rb27	Het Roege Bos 1-53 (9)	230435,18	582365,25	13,0	11,0
sl025	Siersteenlaan 1-59 vd 00-	231357,25	582804,66	15,9	13,9
sl085	Siersteenlaan 61-119 vd 0	231243,98	582768,06	15,8	13,9
sl145	Siersteenlaan 121-179 vd	231130,68	582731,48	15,8	13,9
sl217	Siersteenlaan 217-287 9 v	231025,35	582697,55	15,6	13,9
sl289	Siersteenlaan 289-359 9 v	230907,81	582659,72	12,7	11,0
sl361	Siersteenlaan 361-373b we	230794,02	582623,12	12,7	11,0
sl361	Siersteenlaan 361-373b oo	230811,12	582628,76	12,7	11,0
sl401	Siersteenlaan 379-419 (21	230613,07	582507,27	12,7	11,0
sl418	Siersteenlaan 418-422 vd	231372,43	582753,72	15,7	13,9
sl418	Siersteenlaan 418-422 vd	231372,43	582753,72	15,7	13,9

Rapport: Resultatentabel
Model: 2030_hoog_Held3
Resultaten voor model: 2030_hoog_Held3
Stof: NO2 - Stikstofdioxide
Referentiejaar: 2020

Naam	NO2 Bronbijdrage [µg/m³]	NO2 # Overschrijdingen uur limiet [-]
lw04b	1,1	0
lw11	2,0	0
lw16	1,2	0
lw29	1,4	0
mgs02	0,6	0
ml001	2,8	0
ml001	2,8	0
ml001	2,8	0
ml004	2,6	0
ml020	1,9	0
ml042	1,6	0
ml255	1,9	0
ml261	1,5	0
ml273	1,4	0
ml285	1,4	0
ms24	1,4	0
ne39	1,2	0
nw01	1,3	0
nw04	0,6	0
os16	1,3	0
pps23	3,8	0
pps72	4,1	0
pps72	4,1	0
ps13	1,3	0
ps24	1,5	0
pw011	2,2	0
pw012	2,5	0
pw029	2,5	0
pw030	2,6	0
pw046	2,8	0
pw049	2,9	0
pw068	3,3	0
pw068	3,3	0
pw068	3,3	0
pw070	4,2	0
pw070	3,5	0
pw070	3,8	0
pw071	3,3	0
pw099	2,4	0
pw136	3,7	0
pw144	3,2	0
pw150	2,8	0
pw160	3,2	0
pw164	1,5	0
pw166	1,6	0
pw172	2,1	0
pw178	2,3	0
pw214	1,8	0
pw241	1,6	0
pw254	1,5	0
pw261	1,6	0
pw261	1,8	0
pw261	1,5	0
pw261	1,5	0
pw262	2,2	0
pw268	2,2	0
pw277	1,9	0
pw284	2,0	0
pw290	1,7	0
rb27	2,0	0
sl025	2,0	0
sl085	1,9	0
sl145	1,9	0
sl217	1,8	0
sl289	1,7	0
sl361	1,7	0
sl361	1,7	0
sl401	1,7	0
sl418	1,8	0
sl418	1,8	0

Rapport: Resultatentabel
Model: 2030_hoog_Held3
Resultaten voor model: 2030_hoog_Held3
Stof: NO2 - Stikstofdioxide
Referentiejaar: 2020

Naam	Omschrijving	X coördinaat	Y coördinaat	NO2 Concentratie [µg/m³]	NO2 Achtergrond [µg/m³]
sl418	Siersteenlaan 418-422 vd	231372,43	582753,72	15,7	13,9
sl426	Siersteenlaan 426-430 vd	231297,58	582731,32	15,6	13,9
sl427	Siersteenlaan 421-435 (8)	230257,13	582369,27	13,0	11,0
sl468	Siersteenlaan 468 oost vd	231153,76	582685,67	15,7	13,9
sl468	Siersteenlaan 468 oost vd	231153,76	582685,67	15,7	13,9
sl468	Siersteenlaan 468 oost vd	231153,76	582685,67	15,7	13,9
sl468	Siersteenlaan 468 west vd	231116,05	582661,33	16,0	13,9
sl468	Siersteenlaan 468 west vd	231116,05	582661,33	16,0	13,9
sl468	Siersteenlaan 468 west vd	231116,05	582661,33	16,0	13,9
sl480	Sierstaanlaan 480-480 1 (	230978,29	582631,19	12,6	11,0
sl482	Siersteenlaan 482-484 vd	230883,22	582601,98	12,6	11,0
sl482	Siersteenlaan 482-484 vd	230883,22	582601,98	12,6	11,0
sl482	Goudlaan 482-484 vd 10-15	230883,22	582601,98	12,6	11,0
sl500	Siersteenlaan 500-542 vd	230619,17	582445,79	12,9	11,0
sl500	Siersteenlaan 500-542 vd	230619,17	582445,79	12,9	11,0
sl544	Siersteenlaan 544-586 vd	230573,79	582399,82	12,9	11,0
sl544	Siersteenlaan 544-586 vd	230573,79	582399,82	12,9	11,0
sl600	Siersteenlaan 600-630 vd	230520,65	582362,37	12,9	11,0
sl600	Siersteenlaan 600-630 vd	230520,65	582362,37	12,9	11,0
sl632	Siersteenlaan 632-674 vd	230462,34	582335,02	12,9	11,0
sl632	Siersteenlaan 632-674 vd	230462,34	582335,02	12,9	11,0
sl676	Siersteenlaan 676-718 vd	230399,33	582318,13	13,0	11,0
sl676	Siersteenlaan 676-718 vd	230399,33	582318,13	13,0	11,0
ts02	Travertijnstraat 2 (1)	231242,90	581958,96	13,6	12,3
tss19	Tweede Spoorstraat 1-29 (	232047,95	582004,02	16,9	13,4
utd0005	U.T. Delfiaweg 5 (1)	230222,12	581557,97	14,1	11,4
utd1003	U.T. Delfiaweg 1001-1005	230537,21	581531,20	13,3	11,4
utd1006	U.T. Delfiaweg 1006-1007	230448,52	581526,29	13,1	11,5
utd1010	U.T. Delfiaweg 1008-1011	230330,19	581520,84	13,0	11,4
vl010	Verzetsstrijderslaan 10-5	232761,30	580620,27	20,1	14,8
vl052	Verzetsstrijderslaan 52-9	232748,44	580658,80	20,1	14,8
vl094	Verzetsstrijderslaan 94-1	232735,95	580695,93	20,1	14,8
vl136	Verzetsstrijderslaan 136-	232722,96	580734,43	20,3	14,8
vl178	Verzetsstrijderslaan 178-	232710,20	580772,09	21,1	14,8
vl220	Verzetsstrijderslaan 220	232692,34	580894,69	19,8	14,8
vs002	Veldspaatstraat vd 01-03	231098,26	582595,16	15,2	13,9
vs116	Veldspaatstraat 116-368 6	230824,46	582571,78	12,4	11,0
vs116	Veldspaatstraat 116-368 6	230820,54	582582,47	12,6	11,0
wrs02	W. Reindersstraat 1-5 (5)	230196,58	580047,33	14,4	11,0
wvs01	W. Valkstraat 1 (1)	230243,66	580086,04	13,8	11,0
wvs02	W. Valkstraat 2 (1)	230231,52	580111,30	13,6	11,0
wvs49	W. Valkstraat 49 (1)	230442,01	580148,54	13,8	11,0
ww07	Westerwoldelaan 5-7 (3)	231162,48	580225,54	13,5	12,0
ww10	Westerwoldelaan 8-13 (6)	231099,10	580198,36	13,5	12,0
zh18	Zilverhof 11-18 (8)	231297,68	582107,20	15,1	13,9
zl06	Zandsteenlaan 6-8a (4)	231220,16	582128,07	15,0	13,9
zl09	Zandsteenlaan 9-15 (4)	231199,78	582091,94	15,0	13,9
zl10	Zandsteenlaan 10 (1)	231221,84	582056,04	15,1	13,9
zl41	Zilverlaan 41 (1)	231681,25	582338,81	16,1	13,9
zs02	Zwinglistraat 1 en 2 (2)	229341,66	583211,82	10,9	10,0
zw076	Zuiderweg 74-78 (7)	230393,07	579926,25	17,3	14,4
zw118	Zuiderweg 82 en 118 (2)	230504,63	579979,82	16,7	14,4
zw525	Zuiderweg 525 (7)	230401,56	579897,31	17,6	14,4

Rapport: Resultatentabel
Model: 2030_hoog_Held3
Resultaten voor model: 2030_hoog_Held3
Stof: NO2 - Stikstofdioxide
Referentiejaar: 2020

Naam	NO2 Bronbijdrage [µg/m³]	NO2 # Overschrijdingen uur limiet [-]
sl418	1,8	0
sl426	1,7	0
sl427	1,9	0
sl468	1,8	0
sl468	1,8	0
sl468	1,8	0
sl468	2,1	0
sl468	2,1	0
sl468	2,1	0
sl480	1,6	0
sl482	1,6	0
sl482	1,6	0
sl482	1,6	0
sl500	1,9	0
sl500	1,9	0
sl544	1,9	0
sl544	1,9	0
sl600	1,9	0
sl600	1,9	0
sl632	1,9	0
sl632	1,9	0
sl676	1,9	0
sl676	1,9	0
ts02	1,2	0
tss19	3,5	0
utd0005	2,6	0
utd1003	1,9	0
utd1006	1,6	0
utd1010	1,6	0
vl010	5,3	0
vl052	5,3	0
vl094	5,3	0
vl136	5,5	0
vl178	6,3	0
vl220	5,0	0
vs002	1,3	0
vs116	1,4	0
vs116	1,6	0
wrs02	3,3	0
wvs01	2,8	0
wvs02	2,5	0
wvs49	2,8	0
ww07	1,5	0
ww10	1,5	0
zh18	1,2	0
zl06	1,2	0
zl09	1,1	0
zl10	1,2	0
zl41	2,2	0
zs02	0,9	0
zw076	2,9	0
zw118	2,3	0
zw525	3,1	0

Rapport: Resultatentabel
Model: 2030_hoog_Held3
Resultaten voor model: 2030_hoog_Held3
Stof: PM10 - Fijnstof
Zeezoutcorrectie: Nee
Referentiejaar: 2020

Naam	Omschrijving	X coördinaat	Y coördinaat	PM10 Concentratie [µg/m³]	PM10 Achtergrond [µg/m³]
ahl29	A. Hahnlaan 1-51 (19)	229469,16	580262,43	14,7	14,2
al02	Arduinlaan 2 vd 00-03 (5)	231237,77	582175,91	14,6	14,5
ams16	Anselmusstraat 11 en 16 (	229321,62	583805,25	14,1	14,1
aos105	A. van Ostadestraat 105-2	232105,05	581815,51	15,1	14,9
aos207	A. van Ostadestraat 207-2	232057,00	581906,44	15,2	14,9
aos25	A. van Ostadestraat 25-47	232180,42	581665,78	15,1	14,9
ar37	A. de Ruyterlaan 37 (1)	232487,51	581086,36	15,4	14,9
ar39	A. de Ruyterlaan 39 (1)	232532,06	581071,27	15,4	14,9
as02	Augustinusstraat 1 en 2 (	229340,51	583756,01	14,1	14,1
aw50	Aweg 44-51c (19)	232706,21	581529,51	15,4	14,9
bhs02	Bonhoefferstraat 1 en 2 (	229336,29	583667,31	14,1	14,1
bs31	Briljantstraat 01 en 31 (	231200,21	583423,49	14,7	14,5
bs47	Barnsteeenstraat 47 (1)	231048,13	582885,39	14,6	14,5
bs50	Barnsteeenstraat 50 (1)	231035,43	582841,49	14,6	14,5
dc02	De Cockstraat 1 en 2 (2)	229336,00	583595,42	14,1	14,1
dh02	De Held 2 (1)	230209,24	582407,57	14,2	14,0
dh04	De Held 4 (1)	230213,69	582529,97	14,2	14,1
dh31	De Held 1-59 (30)	230248,50	582613,04	14,2	14,0
dh61	De Held 61-129 vd 01-03 (	230277,33	582868,74	14,2	14,1
dh61	De Held 61-129 vd 04-07 (	230277,33	582868,74	14,2	14,1
dk74	De Kring 74a-76 (3)	230746,88	579988,85	14,3	14,1
dk86	De Kring 76b-170 (12)	230778,00	580068,83	14,2	14,0
dl014	Diamantlaan 14 (1)	231278,15	581802,93	14,1	14,0
dl016	Diamantlaan 16 (1)	231261,91	581872,59	14,1	14,0
dl022	Diamantlaan 22-56 vd 01-0	231216,08	582243,32	14,6	14,5
dl027	Diamantlaan 27 (1)	231291,41	582215,71	14,7	14,5
dl049	Diamantlaan 49-143 vd 04-	231157,49	582581,81	14,6	14,5
dl049	Diamantlaan 49-143 vd 09-	231157,49	582581,81	14,6	14,5
dl049	Diamantlaan 49-143 vd 01-	231157,49	582581,81	14,6	14,5
dl096	Diamantlaan 96-166 vd 01-	231124,60	582526,67	14,6	14,5
dl151	Diamantlaan 151-161 (6)	231063,93	582832,81	14,7	14,5
dl163	Diamantlaan 163 (1)	231044,79	582910,18	14,6	14,5
dl172	Diamantlaan 172-182 (6)	231056,63	582771,69	14,7	14,5
dl175	Diamantlaan 175-175ad (5)	231013,53	582987,99	14,6	14,5
dl184	Diamantlaan 184-254 vd 01	231012,86	582914,43	14,6	14,5
dl256	Diamantlaan 256-264 (5)	230969,91	583037,01	14,4	14,3
dl45	Diamantlaan 45 vd 01-04 (	231238,95	582640,05	14,6	14,5
dr73	D. Ruynemanlaan 73 (1)	230352,32	580361,42	14,2	14,0
drl08	Drentselaan 8 en 9 (2)	231279,72	580291,36	14,4	14,1
drl21	Drentselaan 21 en 22 (2)	231336,00	580311,82	14,4	14,1
drl34	Drentselaan 34 en 35 (2)	231387,54	580332,27	14,4	14,1
drl43	Drentselaan 43 (1)	231442,79	580340,77	14,3	14,1
ds02	Dolomietsraat 2 (1)	231195,05	582311,66	14,6	14,5
es02	Eckhartstraat 1 en 2 (2)	229328,78	583365,27	14,2	14,1
ess39	Eerste Spoorstraat 39 en	232030,52	581950,01	15,2	14,9
ew1007	Energieweg 1003-1011 (4)	232063,58	581297,44	15,3	14,9
ew1015	Energieweg 1013-1017 (3)	231471,84	581339,14	14,2	14,0
ew1021	Energieweg 1019-1023 (3)	231407,74	581404,08	14,2	14,0
ew1027	Energieweg 1025-1029 (3)	231345,82	581451,07	14,2	14,0
fw143	Friesestraatweg 143 vd 04	231930,91	582329,98	15,2	14,5
fw143	Friesestraatweg 143 vd 00	231930,91	582329,98	15,2	14,5
fw181	Friesestraatweg 181 noord	231789,53	582541,99	15,2	14,5
fw181	Friesestraatweg 181 noord	231789,53	582541,99	15,2	14,5
fw181	Friesestraatweg 181 noord	231789,53	582541,99	15,2	14,5
fw181	Friesestraatweg 181 zuid	231817,59	582499,42	15,2	14,5
fw181	Friesestraatweg 181 zuid	231817,59	582499,42	15,2	14,5
fw181	Friesestraatweg 181 zuid	231817,59	582499,42	15,2	14,5
fw197	Friesestraatweg 185-201 4	231682,09	582735,75	15,1	14,5
fw205	Friesestraatweg 205-209-3	231536,96	583038,76	15,1	14,5
fw213	Friesestraatweg 213a-c vd	231440,16	583240,38	15,0	14,5
fw418	Friesestraatweg 418-418a	231203,42	583561,58	14,8	14,5
gh37	Groenhof 1-65 (13)	229358,01	582510,49	14,4	14,2
gl033	Goudlaan 33-283 vd 04-06	231542,77	582742,10	14,7	14,5
gl033	Goudlaan 33-283 vd 01-03	231542,77	582742,10	14,7	14,5
gl033	Goudlaan 33-283 vd 07-09	231542,77	582742,10	14,7	14,5
gl278	Goudlaan 272-286 (8)	231188,62	583465,62	14,7	14,5
gl289	Goudlaan 289d-e (2)	231456,81	582916,63	14,7	14,5
gl289	Goudlaan 289 (1)	231491,99	582857,53	14,8	14,5
gl301	Goudlaan 301-551 vd 01-03	231425,97	583063,09	14,8	14,5

Rapport: Resultatentabel
Model: 2030_hoog_Held3
Resultaten voor model: 2030_hoog_Held3
Stof: PM10 - Fijnstof
Zeezoutcorrectie: Nee
Referentiejaar: 2020

Naam	PM10 Bronbijdrage [µg/m³]	PM10 # Overschrijdingen 24 uur limiet [-]
ahl29	0,4	6
al02	0,2	6
ams16	0,0	6
aos105	0,2	6
aos207	0,3	6
aos25	0,2	6
ar37	0,6	6
ar39	0,6	6
as02	0,1	6
aw50	0,5	6
bhs02	0,1	6
bs31	0,2	6
bs47	0,2	6
bs50	0,2	6
dc02	0,1	6
dh02	0,2	6
dh04	0,2	6
dh31	0,2	6
dh61	0,1	6
dh61	0,1	6
dk74	0,2	6
dk86	0,2	6
dl014	0,1	6
dl016	0,1	6
dl022	0,2	6
dl027	0,2	6
dl049	0,2	6
dl049	0,2	6
dl049	0,2	6
dl096	0,2	6
dl151	0,2	6
dl163	0,2	6
dl172	0,2	6
dl175	0,2	6
dl184	0,2	6
dl256	0,1	6
dl45	0,1	6
dr73	0,2	6
drl08	0,3	6
drl21	0,3	6
drl34	0,3	6
drl43	0,2	6
ds02	0,2	6
es02	0,1	6
ess39	0,4	6
ew1007	0,5	6
ew1015	0,2	6
ew1021	0,2	6
ew1027	0,2	6
fw143	0,7	6
fw143	0,7	6
fw181	0,7	6
fw181	0,7	6
fw181	0,7	6
fw181	0,7	6
fw181	0,7	6
fw181	0,7	6
fw197	0,6	6
fw205	0,6	6
fw213	0,5	6
fw418	0,3	6
gh37	0,2	6
gl033	0,2	6
gl033	0,2	6
gl033	0,2	6
gl278	0,2	6
gl289	0,2	6
gl289	0,3	6
gl301	0,3	6

Rapport: Resultatentabel
Model: 2030_hoog_Held3
Resultaten voor model: 2030_hoog_Held3
Stof: PM10 - Fijnstof
Zeezoutcorrectie: Nee
Referentiejaar: 2020

Naam	Omschrijving	X coördinaat	Y coördinaat	PM10 Concentratie [µg/m³]	PM10 Achtergrond [µg/m³]
gl301	Goudlaan 301-551 vd 07-09	231425,97	583063,09	14,8	14,5
gl301	Goudlaan 301-551 vd 04-06	231425,97	583063,09	14,8	14,5
gl563	Goudlaan 563-813 vd 01-03	231293,48	583326,43	14,8	14,5
gl563	Goudlaan 563-813 vd 07-09	231293,48	583326,43	14,8	14,5
gl563	Goudlaan 563-813 vd 04-06	231293,48	583326,43	14,8	14,5
gms28	G. Martensstraat 28 (1)	229998,31	580007,52	14,8	14,2
hal32	H. Lodeizenstraat 31 en 3	230213,06	582495,21	14,2	14,0
hd0017	Hoendiep 17-29a (18)	232550,39	581528,04	15,3	14,9
hd0031	Hoendiep 31-45a (16)	232497,21	581505,97	15,3	14,9
hd0047	Hoendiep 47-49a (4)	232469,45	581491,56	15,3	14,9
hd0051	Hoendiep 51-51c (4)	232455,50	581484,71	15,3	14,9
hd0053	Hoendiep 53-59a (9)	232411,96	581466,68	15,4	14,9
hd0061	Hoendiep 61-81a (31)	232363,00	581449,69	15,4	14,9
hd0083	Hoendiep 83-89 (4)	232318,17	581429,01	15,4	14,9
hd0091	Hoendiep 91 (1)	232303,40	581420,76	15,4	14,9
hd0095	Hoendiep 95-95s vd 00-03	232249,60	581403,03	15,5	14,9
hd0108	Hoendiep 108-111 (4)	231167,74	581531,00	14,2	14,0
hd0136	Hoendiep 135-138 (4)	231126,09	581534,49	14,2	14,0
hd0140	Hoendiep 140-142 (3)	231078,34	581538,87	14,2	14,0
hd0147	Hoendiep 143-147 (5)	230959,38	581544,77	14,2	14,0
hd0151	Hoendiep 151 (1)	230730,32	581546,77	14,2	14,0
hd0154	Hoendiep 154-155 (2)	230310,94	581683,97	14,1	13,9
hd0156	Hoendiep 156-156c (4)	230231,32	581727,24	14,2	14,0
hd0158	Hoendiep 158 (1)	230100,25	581668,82	14,1	14,0
hd0175	Hoendiep 175-177 (4)	229815,85	581692,69	14,7	14,6
hd0210	Hoendiep 210-212 (3)	229375,31	581635,04	14,8	14,6
hd0214	Hoendiep 214 (2)	229362,66	581630,90	14,7	14,6
hd1011	Hoendiep 1001-1013 (6)	232660,97	581517,30	15,3	14,9
hd1021	Hoendiep 1015-1029 (9)	232558,44	581495,15	15,3	14,9
hd1035	Hoendiep 1030-1043 (8)	232358,94	581411,26	15,4	14,9
hd1049	Hoendiep 1045-1053 (3)	232240,50	581366,13	15,4	14,9
hl01	Hunsingolaan 1a (1)	231205,99	580251,69	14,3	14,1
hls01	H. Leemhuisstraat 1 (1)	230201,03	580176,14	14,3	14,0
hs56	Van Heemskerckstraat 56 (	232350,84	581192,60	15,3	14,9
hv04	H. de Vriesstraat 2-5 (4)	230095,91	580036,24	14,4	14,0
hv07	H. de Vriesstraat 6-9 (4)	230084,53	580008,60	14,5	14,0
hv10	H. de Vriesstraat 10-13 (	230050,74	579990,76	14,6	14,1
jas02	J. Schorerstraat 1 en 2 (	230216,67	582612,59	14,2	14,1
jas79	J. Schorerstraat 79 en 82	230223,00	582766,28	14,2	14,1
jd033	J. Dijkstralaan 25-39 (8)	230347,08	580126,34	14,3	14,0
jd036	J. Dijkstralaan 36 (1)	230413,35	580134,08	14,4	14,0
jd085	J. Dijkstralaan 85 (1)	230292,17	580371,97	14,2	14,0
jf046	J. Faberlaan 46 (1)	230215,94	580145,21	14,3	14,0
jf053	J. Faberlaan 45-57 (9)	230141,76	580235,76	14,2	14,0
jf071	J. Faberlaan 63-81 (10)	230164,68	580188,19	14,3	14,0
jf093	J. Faberlaan 83-99 (9)	230193,96	580127,39	14,3	14,0
jf111	J. Faberlaan 101-119 (10)	230216,07	580081,51	14,4	14,0
jh16	J. I. de Haanstraat 2-32	230138,25	582374,47	14,2	14,1
jh96	J. I. de Haanstraat 96 (1	230214,82	582561,99	14,2	14,0
jrs73	J. van Ruysdaelstraat 73	232123,52	581546,05	15,3	14,9
jrs97	J. van Ruysdaelstraat 85	232160,16	581492,09	15,2	14,9
js60	Jadestraat 44 en 60 (2)	231076,90	582792,55	14,7	14,5
jz02	J. van Zwedenlaan 2 (1)	230512,99	580237,88	14,3	14,0
jz09	J. van Zwedenlaan 3a-11 (	230425,47	580098,16	14,5	14,0
jzs23	J. van der Zeestraat 1-37	229870,68	580068,38	14,7	14,2
kd16	Kliefdiep 2-28 (14)	230117,77	582319,90	14,3	14,1
kes021	Kerkstraat 9-45 (21)	229380,38	581748,96	14,8	14,6
kes034	Kerkstraat 2-40 (13)	229367,72	581694,65	14,8	14,6
kes049	Kerkstraat 47-53 (4)	229382,48	581886,74	14,8	14,6
kes054	Kerkstraat 46-80 (24)	229362,75	581794,52	14,8	14,6
kes117	Kerkstraat 65-153 (40)	229358,90	582192,01	14,5	14,2
kes148	Kerkstraat 80c-188 (59)	229336,16	582278,71	14,4	14,2
kes163	Kerkstraat 157-167 (8)	229341,75	582640,90	14,4	14,2
kes192	Kerkstraat 190-194 (3)	229303,59	582800,87	14,4	14,2
kl184	Kornalijnlaan 194-204 vd	230986,96	582980,52	14,2	14,0
ks04	Koperstraat 4 (1)	231288,56	582245,73	14,7	14,5
ks23	Kobaltstraat 23 (1)	231654,35	582330,11	14,7	14,5
kw57	Koeriersterweg 57-71 vd 0	232762,47	580922,10	14,3	14,0
ls02	Lutherstraat 1 en 2 (2)	229332,39	583293,18	14,2	14,1

Rapport: Resultatentabel
Model: 2030_hoog_Held3
Resultaten voor model: 2030_hoog_Held3
Stof: PM10 - Fijnstof
Zeezoutcorrectie: Nee
Referentiejaar: 2020

Naam	PM10 Bronbijdrage [µg/m³]	PM10 # Overschrijdingen 24 uur limiet [-]
gl301	0,3	6
gl301	0,3	6
gl563	0,3	6
gl563	0,3	6
gl563	0,3	6
gms28	0,5	6
hal32	0,2	6
hd0017	0,4	6
hd0031	0,4	6
hd0047	0,5	6
hd0051	0,5	6
hd0053	0,5	6
hd0061	0,5	6
hd0083	0,5	6
hd0091	0,6	6
hd0095	0,6	6
hd0108	0,3	6
hd0136	0,2	6
hd0140	0,2	6
hd0147	0,2	6
hd0151	0,3	6
hd0154	0,2	6
hd0156	0,2	6
hd0158	0,2	6
hd0175	0,1	6
hd0210	0,2	6
hd0214	0,2	6
hd1011	0,4	6
hd1021	0,4	6
hd1035	0,5	6
hd1049	0,6	6
hl01	0,2	6
hls01	0,3	6
hs56	0,4	6
hv04	0,4	6
hv07	0,5	6
hv10	0,6	6
jas02	0,1	6
jas79	0,1	6
jd033	0,3	6
jd036	0,3	6
jd085	0,2	6
jf046	0,3	6
jf053	0,2	6
jf071	0,2	6
jf093	0,3	6
jf111	0,3	6
jh16	0,2	6
jh96	0,2	6
jrs73	0,4	6
jrs97	0,4	6
js60	0,2	6
jz02	0,2	6
jz09	0,4	6
jzs23	0,5	6
kd16	0,2	6
kes021	0,3	6
kes034	0,3	6
kes049	0,2	6
kes054	0,2	6
kes117	0,2	6
kes148	0,2	6
kes163	0,2	6
kes192	0,2	6
kl184	0,1	6
ks04	0,2	6
ks23	0,2	6
kw57	0,3	6
ls02	0,1	6

Rapport: Resultatentabel
Model: 2030_hoog_Held3
Resultaten voor model: 2030_hoog_Held3
Stof: PM10 - Fijnstof
Zeezoutcorrectie: Nee
Referentiejaar: 2020

Naam	Omschrijving	X coördinaat	Y coördinaat	PM10 Concentratie [µg/m³]	PM10 Achtergrond [µg/m³]
lw01	Leegeweg 1-1 48 (9)	230114,46	582922,55	14,2	14,1
lw04a	Leegeweg 4 - 4 2 (5)	230195,20	582919,33	14,2	14,1
lw04b	Leegeweg 4 6 en 4 4 (2)	230218,88	582893,45	14,2	14,1
lw11	Leegeweg 3-15 (15)	229375,55	582798,41	14,5	14,2
lw16	Leegeweg 8-34 (13)	229308,31	582875,68	14,4	14,2
lw29	Leegeweg 17-39 (13)	229333,24	582938,64	14,4	14,2
mgs02	Magnusstraat 1 en 2 (2)	229331,69	583514,10	14,1	14,1
ml001	Metaallaan 1-251 vd 04-06	231731,23	582458,68	14,8	14,5
ml001	Metaallaan 1-251 vd 07-09	231731,23	582458,68	14,8	14,5
ml001	Metaallaan 1-251 vd 01-03	231731,23	582458,68	14,8	14,5
ml004	Metaallaan 4-18 (8)	231723,21	582355,99	14,8	14,5
ml020	Metaallaan 20-34 (8)	231604,06	582317,55	14,7	14,5
ml042	Metaallaan 36-50 (8)	231488,83	582280,46	14,7	14,5
ml255	Metaallaan 255 (1)	231633,39	582356,69	14,7	14,5
ml261	Metaallaan 261-271 (6)	231545,37	582327,77	14,7	14,5
ml273	Metaallaan 273-283 (6)	231458,07	582299,62	14,6	14,5
ml285	Metaallaan 285-295 (6)	231367,85	582270,66	14,6	14,5
ms24	Mangaanstraat 24 (1)	231367,00	582236,67	14,6	14,5
ne39	N. Engelschmanstraat 39 e	230219,60	582680,11	14,2	14,1
nw01	Noodweg 1a en 1b (2)	229331,92	583102,17	14,2	14,1
nw04	Noodweg 2-6 (5)	229280,31	583321,08	14,2	14,1
os16	Opaalstraat 16 (1)	231044,77	582812,62	14,6	14,5
pps23	P. Potterstraat 23 (1)	232175,71	581462,46	15,3	14,9
pps72	P. Potterstraat 72-196 vd	232211,05	581424,38	15,3	14,9
pps72	P. Potterstraat 72-196 vd	232211,05	581424,38	15,3	14,9
ps13	Porfierstraat 13 (1)	231205,40	582286,70	14,6	14,5
ps24	Protonstraat 24a (1)	231488,31	581714,42	14,1	14,0
pw011	Peizerweg 1-19a (21)	232996,51	581235,91	15,1	14,9
pw012	Peizerweg 2-22a (22)	232991,88	581203,24	15,1	14,9
pw029	Peizerweg 21-37 (40)	232903,68	581200,72	15,2	14,9
pw030	Peizerweg 24-34 (14)	232938,58	581182,83	15,1	14,9
pw046	Peizerweg 36-56a (31)	232891,89	581163,45	15,2	14,9
pw049	Peizerweg 39-57 (30)	232807,76	581160,95	15,2	14,9
pw068	Peizerweg 68 vd 01-03 (3)	232774,53	581114,58	15,2	14,9
pw068	Peizerweg 68 vd 04-07 (4)	232774,53	581114,58	15,2	14,9
pw068	Peizerweg 68 vd 08-10 (3)	232774,53	581114,58	15,2	14,9
pw070	Peizerweg 70 21-27 vd 01-	232680,73	581075,30	15,3	14,9
pw070	Peizerweg 70-70 11 vd 01-	232742,02	581100,89	15,2	14,9
pw070	Peizerweg 70 12-20 vd 01-	232711,49	581088,06	15,3	14,9
pw071	Peizerweg 59-85 (43)	232692,52	581118,01	15,2	14,9
pw099	Peizerweg 99a-b (2)	231706,98	580720,96	14,4	14,1
pw136	Peizerweg 136a (1)	231906,74	580757,83	14,5	14,1
pw144	Peizerweg 144-144 1 (2)	231775,36	580698,61	14,4	14,1
pw150	Peizerweg 150-154 2 (3)	231654,77	580646,09	14,4	14,1
pw160	Peizerweg 160 (1)	231463,77	580365,09	14,4	14,1
pw164	Peizerweg 164a (1)	230993,34	580151,86	14,2	14,0
pw166	Peizerweg 166-1-10 (10)	230932,47	580139,33	14,2	14,0
pw172	Peizerweg 172 (1)	230590,41	579983,96	14,3	14,1
pw178	Peizerweg 178 (1)	230564,81	579933,95	14,3	14,1
pw214	Peizerweg 203-229 (27)	230720,15	580085,66	14,2	14,0
pw241	Peizerweg 230-245 (16)	230888,51	580163,60	14,2	14,0
pw254	Peizerweg 246-260 (15)	230978,25	580194,17	14,2	14,0
pw261	Peizerweg 261a (1)	231186,54	580287,31	14,3	14,1
pw261	Peizerweg 261 1 (1)	231203,95	580295,45	14,3	14,1
pw261	Peizerweg 261b (1)	231144,85	580273,07	14,3	14,1
pw261	Peizerweg 261 (1)	231108,19	580236,95	14,3	14,1
pw262	Peizerweg 262 (1)	231321,18	580353,81	14,4	14,1
pw268	Peizerweg 264-273 (11)	231436,00	580396,46	14,4	14,1
pw277	Peizerweg 274-280 (7)	231513,79	580465,41	14,3	14,1
pw284	Peizerweg 281-288 (7)	231516,96	580549,47	14,3	14,1
pw290	Peizerweg 290-297 (8)	231495,92	580645,57	14,3	14,1
rb27	Het Roege Bos 1-53 (9)	230435,18	582365,25	14,3	14,1
sl025	Siersteenlaan 1-59 vd 00-	231357,25	582804,66	14,7	14,5
sl085	Siersteenlaan 61-119 vd 0	231243,98	582768,06	14,7	14,5
sl145	Siersteenlaan 121-179 vd	231130,68	582731,48	14,7	14,5
sl217	Siersteenlaan 217-287 9 v	231025,35	582697,55	14,7	14,5
sl289	Siersteenlaan 289-359 9 v	230907,81	582659,72	14,3	14,0
sl361	Siersteenlaan 361-373b we	230794,02	582623,12	14,3	14,0
sl361	Siersteenlaan 361-373b oo	230811,12	582628,76	14,3	14,1

Rapport: Resultatentabel
Model: 2030_hoog_Held3
Resultaten voor model: 2030_hoog_Held3
Stof: PM10 - Fijnstof
Zeezoutcorrectie: Nee
Referentiejaar: 2020

Naam	PM10 Bronbijdrage [µg/m³]	PM10 # Overschrijdingen 24 uur limiet [-]
lw01	0,2	6
lw04a	0,2	6
lw04b	0,1	6
lw11	0,2	6
lw16	0,2	6
lw29	0,2	6
mgs02	0,1	6
ml001	0,3	6
ml001	0,3	6
ml001	0,3	6
ml004	0,3	6
ml020	0,2	6
ml042	0,2	6
ml255	0,2	6
ml261	0,2	6
ml273	0,2	6
ml285	0,2	6
ms24	0,2	6
ne39	0,1	6
nw01	0,2	6
nw04	0,1	6
os16	0,2	6
pps23	0,4	6
pps72	0,4	6
pps72	0,4	6
ps13	0,2	6
ps24	0,2	6
pw011	0,3	6
pw012	0,2	6
pw029	0,3	6
pw030	0,3	6
pw046	0,3	6
pw049	0,3	6
pw068	0,3	6
pw068	0,3	6
pw068	0,3	6
pw070	0,4	6
pw070	0,4	6
pw070	0,4	6
pw071	0,4	6
pw099	0,3	6
pw136	0,4	6
pw144	0,3	6
pw150	0,3	6
pw160	0,3	6
pw164	0,2	6
pw166	0,2	6
pw172	0,2	6
pw178	0,3	6
pw214	0,2	6
pw241	0,2	6
pw254	0,2	6
pw261	0,2	6
pw261	0,2	6
pw261	0,2	6
pw261	0,2	6
pw262	0,3	6
pw268	0,3	6
pw277	0,2	6
pw284	0,2	6
pw290	0,2	6
rb27	0,2	6
sl025	0,2	6
sl085	0,2	6
sl145	0,2	6
sl217	0,2	6
sl289	0,2	6
sl361	0,2	6
sl361	0,2	6

Rapport: Resultatentabel
Model: 2030_hoog_Held3
Resultaten voor model: 2030_hoog_Held3
Stof: PM10 - Fijnstof
Zeezoutcorrectie: Nee
Referentiejaar: 2020

Naam	Omschrijving	X coördinaat	Y coördinaat	PM10 Concentratie [µg/m³]	PM10 Achtergrond [µg/m³]
sl401	Siersteenlaan 379-419 (21	230613,07	582507,27	14,3	14,0
sl418	Siersteenlaan 418-422 vd	231372,43	582753,72	14,7	14,5
sl418	Siersteenlaan 418-422 vd	231372,43	582753,72	14,7	14,5
sl418	Siersteenlaan 418-422 vd	231372,43	582753,72	14,7	14,5
sl426	Siersteenlaan 426-430 vd	231297,58	582731,32	14,7	14,5
sl427	Siersteenlaan 421-435 (8)	230257,13	582369,27	14,3	14,1
sl468	Siersteenlaan 468 oost vd	231153,76	582685,67	14,7	14,5
sl468	Siersteenlaan 468 oost vd	231153,76	582685,67	14,7	14,5
sl468	Siersteenlaan 468 oost vd	231153,76	582685,67	14,7	14,5
sl468	Siersteenlaan 468 west vd	231116,05	582661,33	14,7	14,5
sl468	Siersteenlaan 468 west vd	231116,05	582661,33	14,7	14,5
sl468	Siersteenlaan 468 west vd	231116,05	582661,33	14,7	14,5
sl480	Sierstaanlaan 480-480 1 (	230978,29	582631,19	14,2	14,1
sl482	Siersteenlaan 482-484 vd	230883,22	582601,98	14,2	14,1
sl482	Siersteenlaan 482-484 vd	230883,22	582601,98	14,2	14,1
sl482	Goudlaan 482-484 vd 10-15	230883,22	582601,98	14,2	14,1
sl500	Siersteenlaan 500-542 vd	230619,17	582445,79	14,3	14,1
sl500	Siersteenlaan 500-542 vd	230619,17	582445,79	14,3	14,1
sl544	Siersteenlaan 544-586 vd	230573,79	582399,82	14,3	14,1
sl544	Siersteenlaan 544-586 vd	230573,79	582399,82	14,3	14,1
sl600	Siersteenlaan 600-630 vd	230520,65	582362,37	14,3	14,1
sl600	Siersteenlaan 600-630 vd	230520,65	582362,37	14,3	14,1
sl632	Siersteenlaan 632-674 vd	230462,34	582335,02	14,3	14,1
sl632	Siersteenlaan 632-674 vd	230462,34	582335,02	14,3	14,1
sl676	Siersteenlaan 676-718 vd	230399,33	582318,13	14,3	14,1
sl676	Siersteenlaan 676-718 vd	230399,33	582318,13	14,3	14,1
ts02	Travertijnstraat 2 (1)	231242,90	581958,96	14,1	14,0
tss19	Tweede Spoorstraat 1-29 (	232047,95	582004,02	14,9	14,6
utd0005	U.T. Delfiaweg 5 (1)	230222,12	581557,97	14,2	14,0
utd1003	U.T. Delfiaweg 1001-1005	230537,21	581531,20	14,1	14,0
utd1006	U.T. Delfiaweg 1006-1007	230448,52	581526,29	14,1	14,0
utd1010	U.T. Delfiaweg 1008-1011	230330,19	581520,84	14,1	14,0
vl010	Verzetsstrijderslaan 10-5	232761,30	580620,27	14,5	14,0
vl052	Verzetsstrijderslaan 52-9	232748,44	580658,80	14,5	14,0
vl094	Verzetsstrijderslaan 94-1	232735,95	580695,93	14,5	14,0
vl136	Verzetsstrijderslaan 136-	232722,96	580734,43	14,6	14,0
vl178	Verzetsstrijderslaan 178-	232710,20	580772,09	14,6	14,0
vl220	Verzetsstrijderslaan 220	232692,34	580894,69	14,5	14,0
vs002	Veldspaatstraat vd 01-03	231098,26	582595,16	14,6	14,5
vs116	Veldspaatstraat 116-368 6	230824,46	582571,78	14,2	14,1
vs116	Veldspaatstraat 116-368 6	230820,54	582582,47	14,2	14,1
wrs02	W. Reindersstraat 1-5 (5)	230196,58	580047,33	14,4	14,0
wvs01	W. Valkstraat 1 (1)	230243,66	580086,04	14,4	14,0
wvs02	W. Valkstraat 2 (1)	230231,52	580111,30	14,3	14,0
wvs49	W. Valkstraat 49 (1)	230442,01	580148,54	14,4	14,0
ww07	Westerwoldelaan 5-7 (3)	231162,48	580225,54	14,3	14,1
ww10	Westerwoldelaan 8-13 (6)	231099,10	580198,36	14,3	14,1
zh18	Zilverhof 11-18 (8)	231297,68	582107,20	14,6	14,5
zl06	Zandsteenlaan 6-8a (4)	231220,16	582128,07	14,6	14,5
zl09	Zandsteenlaan 9-15 (4)	231199,78	582091,94	14,6	14,5
zl10	Zandsteenlaan 10 (1)	231221,84	582056,04	14,6	14,5
zl41	Zilverlaan 41 (1)	231681,25	582338,81	14,7	14,5
zs02	Zwinglistraat 1 en 2 (2)	229341,66	583211,82	14,2	14,1
zw076	Zuiderweg 74-78 (7)	230393,07	579926,25	14,4	14,1
zw118	Zuiderweg 82 en 118 (2)	230504,63	579979,82	14,3	14,1
zw525	Zuiderweg 525 (7)	230401,56	579897,31	14,4	14,1

Rapport: Resultatentabel
Model: 2030_hoog_Held3
Resultaten voor model: 2030_hoog_Held3
Stof: PM10 - Fijnstof
Zeezoutcorrectie: Nee
Referentiejaar: 2020

Naam	PM10 Bronbijdrage [µg/m³]	PM10 # Overschrijdingen 24 uur limiet [-]
sl401	0,2	6
sl418	0,2	6
sl418	0,2	6
sl418	0,2	6
sl426	0,2	6
sl427	0,2	6
sl468	0,2	6
sl468	0,2	6
sl468	0,2	6
sl468	0,2	6
sl468	0,2	6
sl468	0,2	6
sl480	0,2	6
sl482	0,2	6
sl482	0,2	6
sl482	0,2	6
sl500	0,2	6
sl500	0,2	6
sl544	0,2	6
sl544	0,2	6
sl600	0,2	6
sl600	0,2	6
sl632	0,2	6
sl632	0,2	6
sl676	0,2	6
sl676	0,2	6
ts02	0,1	6
tss19	0,3	6
utd0005	0,2	6
utd1003	0,2	6
utd1006	0,2	6
utd1010	0,2	6
vl010	0,5	6
vl052	0,5	6
vl094	0,5	6
vl136	0,6	6
vl178	0,6	6
vl220	0,5	6
vs002	0,2	6
vs116	0,2	6
vs116	0,2	6
wrs02	0,4	6
wvs01	0,3	6
wvs02	0,3	6
wvs49	0,3	6
ww07	0,2	6
ww10	0,2	6
zh18	0,1	6
zl06	0,1	6
zl09	0,1	6
zl10	0,1	6
zl41	0,2	6
zs02	0,1	6
zw076	0,3	6
zw118	0,3	6
zw525	0,4	6

Rapport: Resultatentabel
Model: 2030_hoog_Held3
Resultaten voor model: 2030_hoog_Held3
Stof: PM2.5 - Zeer fijnstof
Referentiejaar: 2020

Naam	Omschrijving	X coördinaat	Y coördinaat	PM2.5 Concentratie [µg/m³]	PM2.5 Achtergrond [µg/m³]
ahl29	A. Hahnlaan 1-51 (19)	229469,16	580262,43	7,8	7,7
al02	Arduinlaan 2 vd 00-03 (5)	231237,77	582175,91	7,9	7,8
ams16	Anselmusstraat 11 en 16 (	229321,62	583805,25	7,6	7,6
aos105	A. van Ostadestraat 105-2	232105,05	581815,51	8,3	8,2
aos207	A. van Ostadestraat 207-2	232057,00	581906,44	8,3	8,2
aos25	A. van Ostadestraat 25-47	232180,42	581665,78	8,3	8,2
ar37	A. de Ruyterlaan 37 (1)	232487,51	581086,36	8,4	8,2
ar39	A. de Ruyterlaan 39 (1)	232532,06	581071,27	8,4	8,2
as02	Augustinusstraat 1 en 2 (	229340,51	583756,01	7,6	7,6
aw50	Aweg 44-51c (19)	232706,21	581529,51	8,3	8,2
bhs02	Bonhoefferstraat 1 en 2 (	229336,29	583667,31	7,6	7,6
bs31	Briljantstraat 01 en 31 (	231200,21	583423,49	7,9	7,8
bs47	Barnsteeenstraat 47 (1)	231048,13	582885,39	7,9	7,8
bs50	Barnsteeenstraat 50 (1)	231035,43	582841,49	7,9	7,8
dc02	De Cockstraat 1 en 2 (2)	229336,00	583595,42	7,6	7,6
dh02	De Held 2 (1)	230209,24	582407,57	7,6	7,6
dh04	De Held 4 (1)	230213,69	582529,97	7,6	7,6
dh31	De Held 1-59 (30)	230248,50	582613,04	7,6	7,6
dh61	De Held 61-129 vd 01-03 (	230277,33	582868,74	7,6	7,6
dh61	De Held 61-129 vd 04-07 (	230277,33	582868,74	7,6	7,6
dk74	De Kring 74a-76 (3)	230746,88	579988,85	7,6	7,6
dk86	De Kring 76b-170 (12)	230778,00	580068,83	7,7	7,6
dl014	Diamantlaan 14 (1)	231278,15	581802,93	7,5	7,4
dl016	Diamantlaan 16 (1)	231261,91	581872,59	7,5	7,4
dl022	Diamantlaan 22-56 vd 01-0	231216,08	582243,32	7,9	7,8
dl027	Diamantlaan 27 (1)	231291,41	582215,71	7,9	7,8
dl049	Diamantlaan 49-143 vd 04-	231157,49	582581,81	7,9	7,8
dl049	Diamantlaan 49-143 vd 09-	231157,49	582581,81	7,9	7,8
dl049	Diamantlaan 49-143 vd 01-	231157,49	582581,81	7,9	7,8
dl096	Diamantlaan 96-166 vd 01-	231124,60	582526,67	7,9	7,8
dl151	Diamantlaan 151-161 (6)	231063,93	582832,81	7,9	7,8
dl163	Diamantlaan 163 (1)	231044,79	582910,18	7,9	7,8
dl172	Diamantlaan 172-182 (6)	231056,63	582771,69	7,9	7,8
dl175	Diamantlaan 175-175ad (5)	231013,53	582987,99	7,9	7,8
dl184	Diamantlaan 184-254 vd 01	231012,86	582914,43	7,9	7,8
dl256	Diamantlaan 256-264 (5)	230969,91	583037,01	7,8	7,7
dl45	Diamantlaan 45 vd 01-04 (	231238,95	582640,05	7,9	7,8
dr73	D. Ruynemanlaan 73 (1)	230352,32	580361,42	7,7	7,6
drl08	Drentselaan 8 en 9 (2)	231279,72	580291,36	7,6	7,5
drl21	Drentselaan 21 en 22 (2)	231336,00	580311,82	7,6	7,5
drl34	Drentselaan 34 en 35 (2)	231387,54	580332,27	7,6	7,5
drl43	Drentselaan 43 (1)	231442,79	580340,77	7,6	7,5
ds02	Dolomietsraat 2 (1)	231195,05	582311,66	7,9	7,8
es02	Eckhartstraat 1 en 2 (2)	229328,78	583365,27	7,6	7,6
ess39	Eerste Spoorstraat 39 en	232030,52	581950,01	8,3	8,2
ew1007	Energieweg 1003-1011 (4)	232063,58	581297,44	8,3	8,2
ew1015	Energieweg 1013-1017 (3)	231471,84	581339,14	7,5	7,4
ew1021	Energieweg 1019-1023 (3)	231407,74	581404,08	7,5	7,4
ew1027	Energieweg 1025-1029 (3)	231345,82	581451,07	7,5	7,4
fw143	Friesestraatweg 143 vd 04	231930,91	582329,98	8,1	7,8
fw143	Friesestraatweg 143 vd 00	231930,91	582329,98	8,1	7,8
fw181	Friesestraatweg 181 noord	231789,53	582541,99	8,1	7,8
fw181	Friesestraatweg 181 noord	231789,53	582541,99	8,1	7,8
fw181	Friesestraatweg 181 noord	231789,53	582541,99	8,1	7,8
fw181	Friesestraatweg 181 zuid	231817,59	582499,42	8,1	7,8
fw181	Friesestraatweg 181 zuid	231817,59	582499,42	8,1	7,8
fw181	Friesestraatweg 181 zuid	231817,59	582499,42	8,1	7,8
fw197	Friesestraatweg 185-201 4	231682,09	582735,75	8,1	7,8
fw205	Friesestraatweg 205-209-3	231536,96	583038,76	8,1	7,8
fw213	Friesestraatweg 213a-c vd	231440,16	583240,38	8,0	7,8
fw418	Friesestraatweg 418-418a	231203,42	583561,58	8,0	7,8
gh37	Groenhof 1-65 (13)	229358,01	582510,49	7,7	7,7
gl033	Goudlaan 33-283 vd 04-06	231542,77	582742,10	7,9	7,8
gl033	Goudlaan 33-283 vd 01-03	231542,77	582742,10	7,9	7,8
gl033	Goudlaan 33-283 vd 07-09	231542,77	582742,10	7,9	7,8
gl278	Goudlaan 272-286 (8)	231188,62	583465,62	7,9	7,8
gl289	Goudlaan 289d-e (2)	231456,81	582916,63	7,9	7,8
gl289	Goudlaan 289 (1)	231491,99	582857,53	7,9	7,8
gl301	Goudlaan 301-551 vd 01-03	231425,97	583063,09	7,9	7,8
gl301	Goudlaan 301-551 vd 07-09	231425,97	583063,09	7,9	7,8

Rapport: Resultatentabel
Model: 2030_hoog_Held3
Resultaten voor model: 2030_hoog_Held3
Stof: PM2.5 - Zeer fijnstof
Referentiejaar: 2020

Naam	PM2.5 Bronbijdrage [µg/m³]
ahl29	0,2
al02	0,1
ams16	0,0
aos105	0,1
aos207	0,1
aos25	0,1
ar37	0,2
ar39	0,2
as02	0,0
aw50	0,2
bhs02	0,0
bs31	0,1
bs47	0,1
bs50	0,1
dc02	0,0
dh02	0,1
dh04	0,1
dh31	0,1
dh61	0,0
dh61	0,0
dk74	0,1
dk86	0,1
dl014	0,1
dl016	0,1
dl022	0,1
dl027	0,1
dl049	0,1
dl049	0,1
dl049	0,1
dl096	0,1
dl151	0,1
dl163	0,1
dl172	0,1
dl175	0,1
dl184	0,1
dl256	0,0
dl45	0,0
dr73	0,1
drl08	0,1
drl21	0,1
drl34	0,1
drl43	0,1
ds02	0,1
es02	0,0
ess39	0,1
ew1007	0,2
ew1015	0,1
ew1021	0,1
ew1027	0,1
fw143	0,3
fw143	0,3
fw181	0,3
fw181	0,3
fw181	0,3
fw181	0,3
fw181	0,3
fw181	0,3
fw197	0,2
fw205	0,2
fw213	0,2
fw418	0,1
gh37	0,1
gl033	0,1
gl033	0,1
gl033	0,1
gl278	0,1
gl289	0,1
gl289	0,1
gl301	0,1
gl301	0,1

Rapport: Resultatentabel
Model: 2030_hoog_Held3
Resultaten voor model: 2030_hoog_Held3
Stof: PM2.5 - Zeer fijnstof
Referentiejaar: 2020

Naam	Omschrijving	X coördinaat	Y coördinaat	PM2.5 Concentratie [µg/m³]	PM2.5 Achtergrond [µg/m³]
gl301	Goudlaan 301-551 vd 04-06	231425,97	583063,09	7,9	7,8
gl563	Goudlaan 563-813 vd 01-03	231293,48	583326,43	7,9	7,8
gl563	Goudlaan 563-813 vd 07-09	231293,48	583326,43	7,9	7,8
gl563	Goudlaan 563-813 vd 04-06	231293,48	583326,43	7,9	7,8
gms28	G. Martensstraat 28 (1)	229998,31	580007,52	7,9	7,7
hal32	H. Lodeizenstraat 31 en 3	230213,06	582495,21	7,6	7,6
hd0017	Hoendiep 17-29a (18)	232550,39	581528,04	8,3	8,2
hd0031	Hoendiep 31-45a (16)	232497,21	581505,97	8,3	8,2
hd0047	Hoendiep 47-49a (4)	232469,45	581491,56	8,3	8,2
hd0051	Hoendiep 51-51c (4)	232455,50	581484,71	8,3	8,2
hd0053	Hoendiep 53-59a (9)	232411,96	581466,68	8,3	8,2
hd0061	Hoendiep 61-81a (31)	232363,00	581449,69	8,3	8,2
hd0083	Hoendiep 83-89 (4)	232318,17	581429,01	8,4	8,2
hd0091	Hoendiep 91 (1)	232303,40	581420,76	8,4	8,2
hd0095	Hoendiep 95-95s vd 00-03	232249,60	581403,03	8,4	8,2
hd0108	Hoendiep 108-111 (4)	231167,74	581531,00	7,5	7,4
hd0136	Hoendiep 135-138 (4)	231126,09	581534,49	7,5	7,4
hd0140	Hoendiep 140-142 (3)	231078,34	581538,87	7,5	7,4
hd0147	Hoendiep 143-147 (5)	230959,38	581544,77	7,6	7,5
hd0151	Hoendiep 151 (1)	230730,32	581546,77	7,6	7,5
hd0154	Hoendiep 154-155 (2)	230310,94	581683,97	7,5	7,5
hd0156	Hoendiep 156-156c (4)	230231,32	581727,24	7,6	7,5
hd0158	Hoendiep 158 (1)	230100,25	581668,82	7,5	7,5
hd0175	Hoendiep 175-177 (4)	229815,85	581692,69	7,8	7,8
hd0210	Hoendiep 210-212 (3)	229375,31	581635,04	7,9	7,8
hd0214	Hoendiep 214 (2)	229362,66	581630,90	7,8	7,8
hd1011	Hoendiep 1001-1013 (6)	232660,97	581517,30	8,3	8,2
hd1021	Hoendiep 1015-1029 (9)	232558,44	581495,15	8,3	8,2
hd1035	Hoendiep 1030-1043 (8)	232358,94	581411,26	8,3	8,2
hd1049	Hoendiep 1045-1053 (3)	232240,50	581366,13	8,4	8,2
hl01	Hunsingolaan 1a (1)	231205,99	580251,69	7,5	7,5
hls01	H. Leemhuisstraat 1 (1)	230201,03	580176,14	7,7	7,6
hs56	Van Heemskerckstraat 56 (	232350,84	581192,60	8,3	8,2
hv04	H. de Vriesstraat 2-5 (4)	230095,91	580036,24	7,7	7,6
hv07	H. de Vriesstraat 6-9 (4)	230084,53	580008,60	7,8	7,6
hv10	H. de Vriesstraat 10-13 (	230050,74	579990,76	7,8	7,6
jas02	J. Schorerstraat 1 en 2 (	230216,67	582612,59	7,6	7,6
jas79	J. Schorerstraat 79 en 82	230223,00	582766,28	7,6	7,6
jd033	J. Dijkstralaan 25-39 (8)	230347,08	580126,34	7,7	7,6
jd036	J. Dijkstralaan 36 (1)	230413,35	580134,08	7,7	7,6
jd085	J. Dijkstralaan 85 (1)	230292,17	580371,97	7,7	7,6
jf046	J. Faberlaan 46 (1)	230215,94	580145,21	7,7	7,6
jf053	J. Faberlaan 45-57 (9)	230141,76	580235,76	7,7	7,6
jf071	J. Faberlaan 63-81 (10)	230164,68	580188,19	7,7	7,6
jf093	J. Faberlaan 83-99 (9)	230193,96	580127,39	7,7	7,6
jf111	J. Faberlaan 101-119 (10)	230216,07	580081,51	7,7	7,6
jh16	J. I. de Haanstraat 2-32	230138,25	582374,47	7,6	7,6
jh96	J. I. de Haanstraat 96 (1	230214,82	582561,99	7,6	7,6
jrs73	J. van Ruysdaelstraat 73	232123,52	581546,05	8,3	8,2
jrs97	J. van Ruysdaelstraat 85	232160,16	581492,09	8,3	8,2
js60	Jadestraat 44 en 60 (2)	231076,90	582792,55	7,9	7,8
jz02	J. van Zwedenlaan 2 (1)	230512,99	580237,88	7,7	7,6
jz09	J. van Zwedenlaan 3a-11 (	230425,47	580098,16	7,8	7,6
jzs23	J. van der Zeestraat 1-37	229870,68	580068,38	7,8	7,7
kd16	Kliefdiep 2-28 (14)	230117,77	582319,90	7,6	7,6
kes021	Kerkstraat 9-45 (21)	229380,38	581748,96	7,9	7,8
kes034	Kerkstraat 2-40 (13)	229367,72	581694,65	7,9	7,8
kes049	Kerkstraat 47-53 (4)	229382,48	581886,74	7,9	7,8
kes054	Kerkstraat 46-80 (24)	229362,75	581794,52	7,9	7,8
kes117	Kerkstraat 65-153 (40)	229358,90	582192,01	7,7	7,7
kes148	Kerkstraat 80c-188 (59)	229336,16	582278,71	7,7	7,7
kes163	Kerkstraat 157-167 (8)	229341,75	582640,90	7,7	7,7
kes192	Kerkstraat 190-194 (3)	229303,59	582800,87	7,7	7,7
kl184	Kornalijnlaan 194-204 vd	230986,96	582980,52	7,6	7,6
ks04	Koperstraat 4 (1)	231288,56	582245,73	7,9	7,8
ks23	Kobaltstraat 23 (1)	231654,35	582330,11	7,9	7,8
kw57	Koeriersterweg 57-71 vd 0	232762,47	580922,10	7,6	7,5
ls02	Lutherstraat 1 en 2 (2)	229332,39	583293,18	7,6	7,6
lw01	Leegeweg 1-1 48 (9)	230114,46	582922,55	7,6	7,6
lw04a	Leegeweg 4 - 4 2 (5)	230195,20	582919,33	7,6	7,6

Rapport: Resultatentabel
Model: 2030_hoog_Held3
Resultaten voor model: 2030_hoog_Held3
Stof: PM2.5 - Zeer fijnstof
Referentiejaar: 2020

Naam	PM2.5 Bronbijdrage [µg/m³]
gl301	0,1
gl563	0,1
gl563	0,1
gl563	0,1
gms28	0,2
hal32	0,1
hd0017	0,1
hd0031	0,1
hd0047	0,2
hd0051	0,2
hd0053	0,2
hd0061	0,2
hd0083	0,2
hd0091	0,2
hd0095	0,2
hd0108	0,1
hd0136	0,1
hd0140	0,1
hd0147	0,1
hd0151	0,1
hd0154	0,1
hd0156	0,1
hd0158	0,1
hd0175	0,0
hd0210	0,1
hd0214	0,1
hd1011	0,2
hd1021	0,2
hd1035	0,2
hd1049	0,2
hl01	0,1
hls01	0,1
hs56	0,2
hv04	0,2
hv07	0,2
hv10	0,2
jas02	0,1
jas79	0,1
jd033	0,1
jd036	0,1
jd085	0,1
jf046	0,1
jf053	0,1
jf071	0,1
jf093	0,1
jf111	0,1
jh16	0,1
jh96	0,1
jrs73	0,1
jrs97	0,1
js60	0,1
jz02	0,1
jz09	0,2
jzs23	0,2
kd16	0,1
kes021	0,1
kes034	0,1
kes049	0,1
kes054	0,1
kes117	0,1
kes148	0,1
kes163	0,1
kes192	0,1
kl184	0,1
ks04	0,1
ks23	0,1
kw57	0,1
ls02	0,0
lw01	0,1
lw04a	0,1

Rapport: Resultatentabel
Model: 2030_hoog_Held3
Resultaten voor model: 2030_hoog_Held3
Stof: PM2.5 - Zeer fijnstof
Referentiejaar: 2020

Naam	Omschrijving	X coördinaat	Y coördinaat	PM2.5 Concentratie [µg/m³]	PM2.5 Achtergrond [µg/m³]
lw04b	Leegeweg 4 6 en 4 4 (2)	230218,88	582893,45	7,6	7,6
lw11	Leegeweg 3-15 (15)	229375,55	582798,41	7,7	7,7
lw16	Leegeweg 8-34 (13)	229308,31	582875,68	7,7	7,7
lw29	Leegeweg 17-39 (13)	229333,24	582938,64	7,7	7,7
mgs02	Magnusstraat 1 en 2 (2)	229331,69	583514,10	7,6	7,6
ml001	Metaallaan 1-251 vd 04-06	231731,23	582458,68	7,9	7,8
ml001	Metaallaan 1-251 vd 07-09	231731,23	582458,68	7,9	7,8
ml001	Metaallaan 1-251 vd 01-03	231731,23	582458,68	7,9	7,8
ml004	Metaallaan 4-18 (8)	231723,21	582355,99	7,9	7,8
ml020	Metaallaan 20-34 (8)	231604,06	582317,55	7,9	7,8
ml042	Metaallaan 36-50 (8)	231488,83	582280,46	7,9	7,8
ml255	Metaallaan 255 (1)	231633,39	582356,69	7,9	7,8
ml261	Metaallaan 261-271 (6)	231545,37	582327,77	7,9	7,8
ml273	Metaallaan 273-283 (6)	231458,07	582299,62	7,9	7,8
ml285	Metaallaan 285-295 (6)	231367,85	582270,66	7,9	7,8
ms24	Mangaanstraat 24 (1)	231367,00	582236,67	7,9	7,8
ne39	N. Engelschmanstraat 39 e	230219,60	582680,11	7,6	7,6
nw01	Noodweg 1a en 1b (2)	229331,92	583102,17	7,6	7,6
nw04	Noodweg 2-6 (5)	229280,31	583321,08	7,6	7,6
os16	Opaalstraat 16 (1)	231044,77	582812,62	7,9	7,8
pps23	P. Potterstraat 23 (1)	232175,71	581462,46	8,3	8,2
pps72	P. Potterstraat 72-196 vd	232211,05	581424,38	8,3	8,2
pps72	P. Potterstraat 72-196 vd	232211,05	581424,38	8,3	8,2
ps13	Porfierstraat 13 (1)	231205,40	582286,70	7,9	7,8
ps24	Protonstraat 24a (1)	231488,31	581714,42	7,5	7,4
pw011	Peizerweg 1-19a (21)	232996,51	581235,91	8,3	8,2
pw012	Peizerweg 2-22a (22)	232991,88	581203,24	8,3	8,2
pw029	Peizerweg 21-37 (40)	232903,68	581200,72	8,3	8,2
pw030	Peizerweg 24-34 (14)	232938,58	581182,83	8,3	8,2
pw046	Peizerweg 36-56a (31)	232891,89	581163,45	8,3	8,2
pw049	Peizerweg 39-57 (30)	232807,76	581160,95	8,3	8,2
pw068	Peizerweg 68 vd 01-03 (3)	232774,53	581114,58	8,3	8,2
pw068	Peizerweg 68 vd 04-07 (4)	232774,53	581114,58	8,3	8,2
pw068	Peizerweg 68 vd 08-10 (3)	232774,53	581114,58	8,3	8,2
pw070	Peizerweg 70 21-27 vd 01-	232680,73	581075,30	8,3	8,2
pw070	Peizerweg 70-70 11 vd 01-	232742,02	581100,89	8,3	8,2
pw070	Peizerweg 70 12-20 vd 01-	232711,49	581088,06	8,3	8,2
pw071	Peizerweg 59-85 (43)	232692,52	581118,01	8,3	8,2
pw099	Peizerweg 99a-b (2)	231706,98	580720,96	7,6	7,5
pw136	Peizerweg 136a (1)	231906,74	580757,83	7,6	7,5
pw144	Peizerweg 144-144 1 (2)	231775,36	580698,61	7,6	7,5
pw150	Peizerweg 150-154 2 (3)	231654,77	580646,09	7,6	7,5
pw160	Peizerweg 160 (1)	231463,77	580365,09	7,6	7,5
pw164	Peizerweg 164a (1)	230993,34	580151,86	7,7	7,6
pw166	Peizerweg 166-1-10 (10)	230932,47	580139,33	7,7	7,6
pw172	Peizerweg 172 (1)	230590,41	579983,96	7,7	7,6
pw178	Peizerweg 178 (1)	230564,81	579933,95	7,7	7,6
pw214	Peizerweg 203-229 (27)	230720,15	580085,66	7,7	7,6
pw241	Peizerweg 230-245 (16)	230888,51	580163,60	7,7	7,6
pw254	Peizerweg 246-260 (15)	230978,25	580194,17	7,7	7,6
pw261	Peizerweg 261a (1)	231186,54	580287,31	7,6	7,5
pw261	Peizerweg 261 1 (1)	231203,95	580295,45	7,6	7,5
pw261	Peizerweg 261b (1)	231144,85	580273,07	7,5	7,5
pw261	Peizerweg 261 (1)	231108,19	580236,95	7,5	7,5
pw262	Peizerweg 262 (1)	231321,18	580353,81	7,6	7,5
pw268	Peizerweg 264-273 (11)	231436,00	580396,46	7,6	7,5
pw277	Peizerweg 274-280 (7)	231513,79	580465,41	7,6	7,5
pw284	Peizerweg 281-288 (7)	231516,96	580549,47	7,6	7,5
pw290	Peizerweg 290-297 (8)	231495,92	580645,57	7,6	7,5
rb27	Het Roege Bos 1-53 (9)	230435,18	582365,25	7,6	7,6
sl025	Siersteenlaan 1-59 vd 00-	231357,25	582804,66	7,9	7,8
sl085	Siersteenlaan 61-119 vd 0	231243,98	582768,06	7,9	7,8
sl145	Siersteenlaan 121-179 vd	231130,68	582731,48	7,9	7,8
sl217	Siersteenlaan 217-287 9 v	231025,35	582697,55	7,9	7,8
sl289	Siersteenlaan 289-359 9 v	230907,81	582659,72	7,6	7,6
sl361	Siersteenlaan 361-373b we	230794,02	582623,12	7,6	7,6
sl361	Siersteenlaan 361-373b oo	230811,12	582628,76	7,6	7,6
sl401	Siersteenlaan 379-419 (21	230613,07	582507,27	7,6	7,6
sl418	Siersteenlaan 418-422 vd	231372,43	582753,72	7,9	7,8
sl418	Siersteenlaan 418-422 vd	231372,43	582753,72	7,9	7,8

Rapport: Resultatentabel
Model: 2030_hoog_Held3
Resultaten voor model: 2030_hoog_Held3
Stof: PM2.5 - Zeer fijnstof
Referentiejaar: 2020

Naam	PM2.5 Bronbijdrage [µg/m³]
lw04b	0,0
lw11	0,1
lw16	0,1
lw29	0,1
mgs02	0,0
ml001	0,1
ml001	0,1
ml001	0,1
ml004	0,1
ml020	0,1
ml042	0,1
ml255	0,1
ml261	0,1
ml273	0,1
ml285	0,1
ms24	0,1
ne39	0,1
nw01	0,1
nw04	0,0
os16	0,1
pps23	0,2
pps72	0,2
pps72	0,2
ps13	0,1
ps24	0,1
pw011	0,1
pw012	0,1
pw029	0,1
pw030	0,1
pw046	0,1
pw049	0,1
pw068	0,1
pw068	0,1
pw068	0,1
pw070	0,2
pw070	0,1
pw070	0,1
pw071	0,1
pw099	0,1
pw136	0,1
pw144	0,1
pw150	0,1
pw160	0,1
pw164	0,1
pw166	0,1
pw172	0,1
pw178	0,1
pw214	0,1
pw241	0,1
pw254	0,1
pw261	0,1
pw261	0,1
pw261	0,1
pw261	0,1
pw262	0,1
pw268	0,1
pw277	0,1
pw284	0,1
pw290	0,1
rb27	0,1
sl025	0,1
sl085	0,1
sl145	0,1
sl217	0,1
sl289	0,1
sl361	0,1
sl361	0,1
sl401	0,1
sl418	0,1
sl418	0,1

Rapport: Resultatentabel
Model: 2030_hoog_Held3
Resultaten voor model: 2030_hoog_Held3
Stof: PM2.5 - Zeer fijnstof
Referentiejaar: 2020

Naam	Omschrijving	X coördinaat	Y coördinaat	PM2.5 Concentratie [µg/m³]	PM2.5 Achtergrond [µg/m³]
sl418	Siersteenlaan 418-422 vd	231372,43	582753,72	7,9	7,8
sl426	Siersteenlaan 426-430 vd	231297,58	582731,32	7,9	7,8
sl427	Siersteenlaan 421-435 (8)	230257,13	582369,27	7,6	7,6
sl468	Siersteenlaan 468 oost vd	231153,76	582685,67	7,9	7,8
sl468	Siersteenlaan 468 oost vd	231153,76	582685,67	7,9	7,8
sl468	Siersteenlaan 468 oost vd	231153,76	582685,67	7,9	7,8
sl468	Siersteenlaan 468 west vd	231116,05	582661,33	7,9	7,8
sl468	Siersteenlaan 468 west vd	231116,05	582661,33	7,9	7,8
sl468	Siersteenlaan 468 west vd	231116,05	582661,33	7,9	7,8
sl480	Sierstaanlaan 480-480 1 (	230978,29	582631,19	7,6	7,6
sl482	Siersteenlaan 482-484 vd	230883,22	582601,98	7,6	7,6
sl482	Siersteenlaan 482-484 vd	230883,22	582601,98	7,6	7,6
sl482	Goudlaan 482-484 vd 10-15	230883,22	582601,98	7,6	7,6
sl500	Siersteenlaan 500-542 vd	230619,17	582445,79	7,6	7,6
sl500	Siersteenlaan 500-542 vd	230619,17	582445,79	7,6	7,6
sl544	Siersteenlaan 544-586 vd	230573,79	582399,82	7,6	7,6
sl544	Siersteenlaan 544-586 vd	230573,79	582399,82	7,6	7,6
sl600	Siersteenlaan 600-630 vd	230520,65	582362,37	7,6	7,6
sl600	Siersteenlaan 600-630 vd	230520,65	582362,37	7,6	7,6
sl632	Siersteenlaan 632-674 vd	230462,34	582335,02	7,6	7,6
sl632	Siersteenlaan 632-674 vd	230462,34	582335,02	7,6	7,6
sl676	Siersteenlaan 676-718 vd	230399,33	582318,13	7,6	7,6
sl676	Siersteenlaan 676-718 vd	230399,33	582318,13	7,6	7,6
ts02	Travertijnstraat 2 (1)	231242,90	581958,96	7,5	7,4
tss19	Tweede Spoorstraat 1-29 (	232047,95	582004,02	8,1	8,0
utd0005	U.T. Delfiaweg 5 (1)	230222,12	581557,97	7,6	7,5
utd1003	U.T. Delfiaweg 1001-1005	230537,21	581531,20	7,5	7,5
utd1006	U.T. Delfiaweg 1006-1007	230448,52	581526,29	7,5	7,5
utd1010	U.T. Delfiaweg 1008-1011	230330,19	581520,84	7,5	7,5
vl010	Verzetsstrijderslaan 10-5	232761,30	580620,27	7,7	7,5
vl052	Verzetsstrijderslaan 52-9	232748,44	580658,80	7,7	7,5
vl094	Verzetsstrijderslaan 94-1	232735,95	580695,93	7,7	7,5
vl136	Verzetsstrijderslaan 136-	232722,96	580734,43	7,7	7,5
vl178	Verzetsstrijderslaan 178-	232710,20	580772,09	7,7	7,5
vl220	Verzetsstrijderslaan 220	232692,34	580894,69	7,7	7,5
vs002	Veldspaatstraat vd 01-03	231098,26	582595,16	7,9	7,8
vs116	Veldspaatstraat 116-368 6	230824,46	582571,78	7,6	7,6
vs116	Veldspaatstraat 116-368 6	230820,54	582582,47	7,6	7,6
wrs02	W. Reindersstraat 1-5 (5)	230196,58	580047,33	7,7	7,6
wvs01	W. Valkstraat 1 (1)	230243,66	580086,04	7,7	7,6
wvs02	W. Valkstraat 2 (1)	230231,52	580111,30	7,7	7,6
wvs49	W. Valkstraat 49 (1)	230442,01	580148,54	7,7	7,6
ww07	Westerwoldelaan 5-7 (3)	231162,48	580225,54	7,5	7,5
ww10	Westerwoldelaan 8-13 (6)	231099,10	580198,36	7,5	7,5
zh18	Zilverhof 11-18 (8)	231297,68	582107,20	7,9	7,8
zl06	Zandsteenlaan 6-8a (4)	231220,16	582128,07	7,9	7,8
zl09	Zandsteenlaan 9-15 (4)	231199,78	582091,94	7,9	7,8
zl10	Zandsteenlaan 10 (1)	231221,84	582056,04	7,9	7,8
zl41	Zilverlaan 41 (1)	231681,25	582338,81	7,9	7,8
zs02	Zwinglistraat 1 en 2 (2)	229341,66	583211,82	7,6	7,6
zw076	Zuiderweg 74-78 (7)	230393,07	579926,25	7,7	7,6
zw118	Zuiderweg 82 en 118 (2)	230504,63	579979,82	7,7	7,6
zw525	Zuiderweg 525 (7)	230401,56	579897,31	7,7	7,6

Rapport: Resultatentabel
Model: 2030_hoog_Held3
Resultaten voor model: 2030_hoog_Held3
Stof: PM2.5 - Zeer fijnstof
Referentiejaar: 2020

Naam	PM2.5 Bronbijdrage [µg/m³]
sl418	0,1
sl426	0,1
sl427	0,1
sl468	0,1
sl468	0,1
sl468	0,1
sl468	0,1
sl468	0,1
sl468	0,1
sl480	0,1
sl482	0,1
sl482	0,1
sl482	0,1
sl500	0,1
sl500	0,1
sl544	0,1
sl544	0,1
sl600	0,1
sl600	0,1
sl632	0,1
sl632	0,1
sl676	0,1
sl676	0,1
ts02	0,1
tss19	0,1
utd0005	0,1
utd1003	0,1
utd1006	0,1
utd1010	0,1
vl010	0,2
vl052	0,2
vl094	0,2
vl136	0,2
vl178	0,2
vl220	0,2
vs002	0,1
vs116	0,1
vs116	0,1
wrs02	0,2
wvs01	0,1
wvs02	0,1
wvs49	0,1
ww07	0,1
ww10	0,1
zh18	0,1
zl06	0,1
zl09	0,0
zl10	0,1
zl41	0,1
zs02	0,0
zw076	0,1
zw118	0,1
zw525	0,1

Rapport: Resultatentabel
Model: 2030_noord
Resultaten voor model: 2030_noord
Stof: NO2 - Stikstofdioxide
Referentiejaar: 2020

Naam	Omschrijving	X coördinaat	Y coördinaat	NO2 Concentratie [µg/m³]	NO2 Achtergrond [µg/m³]
ahl29	A. Hahnlaan 1-51 (19)	229469,16	580262,43	16,0	12,2
al02	Arduinlaan 2 vd 00-03 (5)	231237,77	582175,91	15,0	13,9
ams16	Anselmusstraat 11 en 16 (	229321,62	583805,25	10,6	10,0
aos105	A. van Ostadestraat 105-2	232105,05	581815,51	17,8	15,4
aos207	A. van Ostadestraat 207-2	232057,00	581906,44	18,4	15,4
aos25	A. van Ostadestraat 25-47	232180,42	581665,78	17,6	15,4
ar37	A. de Ruyterlaan 37 (1)	232487,51	581086,36	20,6	15,4
ar39	A. de Ruyterlaan 39 (1)	232532,06	581071,27	20,2	15,4
as02	Augustinusstraat 1 en 2 (	229340,51	583756,01	10,6	10,0
aw50	Aweg 44-51c (19)	232706,21	581529,51	19,5	15,4
bhs02	Bonhoefferstraat 1 en 2 (	229336,29	583667,31	10,8	10,0
bs31	Briljantstraat 01 en 31 (	231200,21	583423,49	15,8	14,0
bs47	Barnsteeenstraat 47 (1)	231048,13	582885,39	15,4	13,9
bs50	Barnsteeenstraat 50 (1)	231035,43	582841,49	15,2	13,9
dc02	De Cockstraat 1 en 2 (2)	229336,00	583595,42	10,8	10,0
dh02	De Held 2 (1)	230209,24	582407,57	12,5	11,0
dh04	De Held 4 (1)	230213,69	582529,97	12,3	11,0
dh31	De Held 1-59 (30)	230248,50	582613,04	12,3	11,0
dh61	De Held 61-129 vd 01-03 (	230277,33	582868,74	12,0	11,0
dh61	De Held 61-129 vd 04-07 (	230277,33	582868,74	12,0	11,0
dk74	De Kring 74a-76 (3)	230746,88	579988,85	16,1	14,4
dk86	De Kring 76b-170 (12)	230778,00	580068,83	12,6	11,0
dl014	Diamantlaan 14 (1)	231278,15	581802,93	13,5	12,3
dl016	Diamantlaan 16 (1)	231261,91	581872,59	13,4	12,3
dl022	Diamantlaan 22-56 vd 01-0	231216,08	582243,32	15,0	13,9
dl027	Diamantlaan 27 (1)	231291,41	582215,71	15,2	13,9
dl049	Diamantlaan 49-143 vd 04-	231157,49	582581,81	15,2	13,9
dl049	Diamantlaan 49-143 vd 09-	231157,49	582581,81	15,2	13,9
dl049	Diamantlaan 49-143 vd 01-	231157,49	582581,81	15,2	13,9
dl096	Diamantlaan 96-166 vd 01-	231124,60	582526,67	15,0	13,9
dl151	Diamantlaan 151-161 (6)	231063,93	582832,81	15,4	13,9
dl163	Diamantlaan 163 (1)	231044,79	582910,18	15,2	13,9
dl172	Diamantlaan 172-182 (6)	231056,63	582771,69	15,3	13,9
dl175	Diamantlaan 175-175ad (5)	231013,53	582987,99	15,3	13,9
dl184	Diamantlaan 184-254 vd 01	231012,86	582914,43	15,2	13,9
dl256	Diamantlaan 256-264 (5)	230969,91	583037,01	12,4	11,3
dl45	Diamantlaan 45 vd 01-04 (	231238,95	582640,05	15,0	13,9
dr73	D. Ruynemanlaan 73 (1)	230352,32	580361,42	12,5	11,0
drl08	Drentselaan 8 en 9 (2)	231279,72	580291,36	13,9	12,0
drl21	Drentselaan 21 en 22 (2)	231336,00	580311,82	13,9	12,0
drl34	Drentselaan 34 en 35 (2)	231387,54	580332,27	14,2	12,0
drl43	Drentselaan 43 (1)	231442,79	580340,77	13,8	12,0
ds02	Dolomietsraat 2 (1)	231195,05	582311,66	15,0	13,9
es02	Eckhartstraat 1 en 2 (2)	229328,78	583365,27	11,2	10,0
ess39	Eerste Spoorstraat 39 en	232030,52	581950,01	19,2	15,4
ew1007	Energieweg 1003-1011 (4)	232063,58	581297,44	19,7	15,4
ew1015	Energieweg 1013-1017 (3)	231471,84	581339,14	14,0	12,3
ew1021	Energieweg 1019-1023 (3)	231407,74	581404,08	14,2	12,3
ew1027	Energieweg 1025-1029 (3)	231345,82	581451,07	14,2	12,3
fw143	Friesestraatweg 143 vd 04	231930,91	582329,98	20,8	13,9
fw143	Friesestraatweg 143 vd 00	231930,91	582329,98	20,8	13,9
fw181	Friesestraatweg 181 noord	231789,53	582541,99	20,7	13,9
fw181	Friesestraatweg 181 noord	231789,53	582541,99	20,7	13,9
fw181	Friesestraatweg 181 noord	231789,53	582541,99	20,7	13,9
fw181	Friesestraatweg 181 zuid	231817,59	582499,42	20,8	13,9
fw181	Friesestraatweg 181 zuid	231817,59	582499,42	20,8	13,9
fw181	Friesestraatweg 181 zuid	231817,59	582499,42	20,8	13,9
fw197	Friesestraatweg 185-201 4	231682,09	582735,75	20,3	13,9
fw205	Friesestraatweg 205-209-3	231536,96	583038,76	20,1	14,0
fw213	Friesestraatweg 213a-c vd	231440,16	583240,38	18,6	14,0
fw418	Friesestraatweg 418-418a	231203,42	583561,58	17,5	14,0
gh37	Groenhof 1-65 (13)	229358,01	582510,49	11,7	10,5
gl033	Goudlaan 33-283 vd 04-06	231542,77	582742,10	16,1	13,9
gl033	Goudlaan 33-283 vd 01-03	231542,77	582742,10	16,1	13,9
gl033	Goudlaan 33-283 vd 07-09	231542,77	582742,10	16,1	13,9
gl278	Goudlaan 272-286 (8)	231188,62	583465,62	15,9	14,0
gl289	Goudlaan 289d-e (2)	231456,81	582916,63	15,9	13,9
gl289	Goudlaan 289 (1)	231491,99	582857,53	16,6	13,9
gl301	Goudlaan 301-551 vd 01-03	231425,97	583063,09	16,6	14,0
gl301	Goudlaan 301-551 vd 07-09	231425,97	583063,09	16,6	14,0

Rapport: Resultatentabel
Model: 2030_noord
Resultaten voor model: 2030_noord
Stof: NO2 - Stikstofdioxide
Referentiejaar: 2020

Naam	NO2 Bronbijdrage [µg/m³]	NO2 # Overschrijdingen uur limiet [-]
ahl29	3,8	0
al02	1,1	0
ams16	0,6	0
aos105	2,3	0
aos207	2,9	0
aos25	2,2	0
ar37	5,1	0
ar39	4,8	0
as02	0,6	0
aw50	4,0	0
bhs02	0,8	0
bs31	1,7	0
bs47	1,5	0
bs50	1,3	0
dc02	0,8	0
dh02	1,5	0
dh04	1,3	0
dh31	1,3	0
dh61	1,0	0
dh61	1,0	0
dk74	1,7	0
dk86	1,6	0
dl014	1,1	0
dl016	1,1	0
dl022	1,1	0
dl027	1,3	0
dl049	1,3	0
dl049	1,3	0
dl049	1,3	0
dl096	1,1	0
dl151	1,6	0
dl163	1,3	0
dl172	1,5	0
dl175	1,5	0
dl184	1,3	0
dl256	1,2	0
dl45	1,2	0
dr73	1,4	0
drl08	2,0	0
drl21	2,0	0
drl34	2,2	0
drl43	1,9	0
ds02	1,1	0
es02	1,2	0
ess39	3,8	0
ew1007	4,3	0
ew1015	1,6	0
ew1021	1,9	0
ew1027	1,9	0
fw143	6,9	0
fw143	6,9	0
fw181	6,9	0
fw181	6,9	0
fw181	6,9	0
fw181	6,9	0
fw181	6,9	0
fw181	6,9	0
fw197	6,5	0
fw205	6,0	0
fw213	4,5	0
fw418	3,4	0
gh37	1,1	0
gl033	2,2	0
gl033	2,2	0
gl033	2,2	0
gl278	1,8	0
gl289	2,1	0
gl289	2,8	0
gl301	2,5	0
gl301	2,5	0

Rapport: Resultatentabel
Model: 2030_noord
Resultaten voor model: 2030_noord
Stof: NO2 - Stikstofdioxide
Referentiejaar: 2020

Naam	Omschrijving	X coördinaat	Y coördinaat	NO2 Concentratie [µg/m³]	NO2 Achtergrond [µg/m³]
gl301	Goudlaan 301-551 vd 04-06	231425,97	583063,09	16,6	14,0
gl563	Goudlaan 563-813 vd 01-03	231293,48	583326,43	16,7	14,0
gl563	Goudlaan 563-813 vd 07-09	231293,48	583326,43	16,7	14,0
gl563	Goudlaan 563-813 vd 04-06	231293,48	583326,43	16,7	14,0
gms28	G. Martensstraat 28 (1)	229998,31	580007,52	16,4	12,2
hal32	H. Lodeizenstraat 31 en 3	230213,06	582495,21	12,4	11,0
hd0017	Hoendiep 17-29a (18)	232550,39	581528,04	18,5	15,4
hd0031	Hoendiep 31-45a (16)	232497,21	581505,97	18,7	15,4
hd0047	Hoendiep 47-49a (4)	232469,45	581491,56	19,0	15,4
hd0051	Hoendiep 51-51c (4)	232455,50	581484,71	19,1	15,4
hd0053	Hoendiep 53-59a (9)	232411,96	581466,68	19,3	15,4
hd0061	Hoendiep 61-81a (31)	232363,00	581449,69	19,2	15,4
hd0083	Hoendiep 83-89 (4)	232318,17	581429,01	19,7	15,4
hd0091	Hoendiep 91 (1)	232303,40	581420,76	20,1	15,4
hd0095	Hoendiep 95-95s vd 00-03	232249,60	581403,03	20,3	15,4
hd0108	Hoendiep 108-111 (4)	231167,74	581531,00	14,5	12,3
hd0136	Hoendiep 135-138 (4)	231126,09	581534,49	14,4	12,3
hd0140	Hoendiep 140-142 (3)	231078,34	581538,87	14,4	12,3
hd0147	Hoendiep 143-147 (5)	230959,38	581544,77	13,5	11,5
hd0151	Hoendiep 151 (1)	230730,32	581546,77	14,1	11,4
hd0154	Hoendiep 154-155 (2)	230310,94	581683,97	13,1	11,5
hd0156	Hoendiep 156-156c (4)	230231,32	581727,24	13,5	11,5
hd0158	Hoendiep 158 (1)	230100,25	581668,82	13,2	11,5
hd0175	Hoendiep 175-177 (4)	229815,85	581692,69	12,6	11,5
hd0210	Hoendiep 210-212 (3)	229375,31	581635,04	13,3	11,5
hd0214	Hoendiep 214 (2)	229362,66	581630,90	12,9	11,5
hd1011	Hoendiep 1001-1013 (6)	232660,97	581517,30	19,2	15,5
hd1021	Hoendiep 1015-1029 (9)	232558,44	581495,15	19,5	15,4
hd1035	Hoendiep 1030-1043 (8)	232358,94	581411,26	19,9	15,4
hd1049	Hoendiep 1045-1053 (3)	232240,50	581366,13	20,9	15,4
hl01	Hunsingolaan 1a (1)	231205,99	580251,69	13,4	12,0
hls01	H. Leemhuisstraat 1 (1)	230201,03	580176,14	13,0	11,0
hs56	Van Heemskerckstraat 56 (	232350,84	581192,60	19,8	15,4
hv04	H. de Vriesstraat 2-5 (4)	230095,91	580036,24	14,2	11,0
hv07	H. de Vriesstraat 6-9 (4)	230084,53	580008,60	14,8	11,0
hv10	H. de Vriesstraat 10-13 (	230050,74	579990,76	18,6	14,4
jas02	J. Schorerstraat 1 en 2 (	230216,67	582612,59	12,2	11,0
jas79	J. Schorerstraat 79 en 82	230223,00	582766,28	12,2	11,0
jd033	J. Dijkstralaan 25-39 (8)	230347,08	580126,34	13,1	11,0
jd036	J. Dijkstralaan 36 (1)	230413,35	580134,08	13,2	11,0
jd085	J. Dijkstralaan 85 (1)	230292,17	580371,97	12,5	11,0
jf046	J. Faberlaan 46 (1)	230215,94	580145,21	13,1	11,0
jf053	J. Faberlaan 45-57 (9)	230141,76	580235,76	12,8	11,0
jf071	J. Faberlaan 63-81 (10)	230164,68	580188,19	13,0	11,0
jf093	J. Faberlaan 83-99 (9)	230193,96	580127,39	13,2	11,0
jf111	J. Faberlaan 101-119 (10)	230216,07	580081,51	13,5	11,0
jh16	J. I. de Haanstraat 2-32	230138,25	582374,47	11,9	11,0
jh96	J. I. de Haanstraat 96 (1	230214,82	582561,99	12,2	11,0
jrs73	J. van Ruysdaelstraat 73	232123,52	581546,05	19,1	15,4
jrs97	J. van Ruysdaelstraat 85	232160,16	581492,09	19,0	15,4
js60	Jadestraat 44 en 60 (2)	231076,90	582792,55	15,5	13,9
jz02	J. van Zwedenlaan 2 (1)	230512,99	580237,88	12,7	11,0
jz09	J. van Zwedenlaan 3a-11 (	230425,47	580098,16	13,9	11,0
jzs23	J. van der Zeestraat 1-37	229870,68	580068,38	16,0	12,2
kd16	Kliefdiep 2-28 (14)	230117,77	582319,90	11,9	11,0
kes021	Kerkstraat 9-45 (21)	229380,38	581748,96	13,6	11,5
kes034	Kerkstraat 2-40 (13)	229367,72	581694,65	13,4	11,5
kes049	Kerkstraat 47-53 (4)	229382,48	581886,74	13,4	11,5
kes054	Kerkstraat 46-80 (24)	229362,75	581794,52	13,1	11,5
kes117	Kerkstraat 65-153 (40)	229358,90	582192,01	12,3	10,5
kes148	Kerkstraat 80c-188 (59)	229336,16	582278,71	11,9	10,5
kes163	Kerkstraat 157-167 (8)	229341,75	582640,90	11,9	10,5
kes192	Kerkstraat 190-194 (3)	229303,59	582800,87	11,7	10,5
kl184	Kornalijnlaan 194-204 vd	230986,96	582980,52	12,2	11,0
ks04	Koperstraat 4 (1)	231288,56	582245,73	15,1	13,9
ks23	Kobaltstraat 23 (1)	231654,35	582330,11	15,8	13,9
kw57	Koeriersterweg 57-71 vd 0	232762,47	580922,10	17,7	14,8
ls02	Lutherstraat 1 en 2 (2)	229332,39	583293,18	11,2	10,0
lw01	Leegeweg 1-1 48 (9)	230114,46	582922,55	12,0	11,0
lw04a	Leegeweg 4 - 4 2 (5)	230195,20	582919,33	12,2	11,0

Rapport: Resultatentabel
Model: 2030_noord
Resultaten voor model: 2030_noord
Stof: NO2 - Stikstofdioxide
Referentiejaar: 2020

Naam	NO2 Bronbijdrage [µg/m³]	NO2 # Overschrijdingen uur limiet [-]
gl301	2,5	0
gl563	2,6	0
gl563	2,6	0
gl563	2,6	0
gms28	4,2	0
hal32	1,4	0
hd0017	3,0	0
hd0031	3,2	0
hd0047	3,5	0
hd0051	3,7	0
hd0053	3,9	0
hd0061	3,8	0
hd0083	4,3	0
hd0091	4,6	0
hd0095	4,9	0
hd0108	2,1	0
hd0136	2,1	0
hd0140	2,0	0
hd0147	2,1	0
hd0151	2,6	0
hd0154	1,6	0
hd0156	2,0	0
hd0158	1,8	0
hd0175	1,1	0
hd0210	1,8	0
hd0214	1,4	0
hd1011	3,8	0
hd1021	4,0	0
hd1035	4,5	0
hd1049	5,4	0
hl01	1,4	0
hls01	2,0	0
hs56	4,3	0
hv04	3,2	0
hv07	3,7	0
hv10	4,2	0
jas02	1,2	0
jas79	1,1	0
jd033	2,1	0
jd036	2,2	0
jd085	1,4	0
jf046	2,1	0
jf053	1,8	0
jf071	1,9	0
jf093	2,2	0
jf111	2,5	0
jh16	0,9	0
jh96	1,2	0
jrs73	3,7	0
jrs97	3,6	0
js60	1,6	0
jz02	1,7	0
jz09	2,9	0
jzs23	3,8	0
kd16	0,9	0
kes021	2,1	0
kes034	1,8	0
kes049	1,9	0
kes054	1,6	0
kes117	1,7	0
kes148	1,4	0
kes163	1,4	0
kes192	1,1	0
kl184	1,2	0
ks04	1,3	0
ks23	1,9	0
kw57	2,9	0
ls02	1,2	0
lw01	1,0	0
lw04a	1,2	0

Rapport: Resultatentabel
Model: 2030_noord
Resultaten voor model: 2030_noord
Stof: NO2 - Stikstofdioxide
Referentiejaar: 2020

Naam	Omschrijving	X coördinaat	Y coördinaat	NO2 Concentratie [µg/m³]	NO2 Achtergrond [µg/m³]
lw04b	Leegeweg 4 6 en 4 4 (2)	230218,88	582893,45	12,0	11,0
lw11	Leegeweg 3-15 (15)	229375,55	582798,41	11,6	10,5
lw16	Leegeweg 8-34 (13)	229308,31	582875,68	11,9	10,5
lw29	Leegeweg 17-39 (13)	229333,24	582938,64	12,3	10,5
mgs02	Magnusstraat 1 en 2 (2)	229331,69	583514,10	10,9	10,0
ml001	Metaallaan 1-251 vd 04-06	231731,23	582458,68	16,6	13,9
ml001	Metaallaan 1-251 vd 07-09	231731,23	582458,68	16,6	13,9
ml001	Metaallaan 1-251 vd 01-03	231731,23	582458,68	16,6	13,9
ml004	Metaallaan 4-18 (8)	231723,21	582355,99	16,3	13,9
ml020	Metaallaan 20-34 (8)	231604,06	582317,55	15,6	13,9
ml042	Metaallaan 36-50 (8)	231488,83	582280,46	15,3	13,9
ml255	Metaallaan 255 (1)	231633,39	582356,69	15,7	13,9
ml261	Metaallaan 261-271 (6)	231545,37	582327,77	15,3	13,9
ml273	Metaallaan 273-283 (6)	231458,07	582299,62	15,2	13,9
ml285	Metaallaan 285-295 (6)	231367,85	582270,66	15,1	13,9
ms24	Mangaanstraat 24 (1)	231367,00	582236,67	15,1	13,9
ne39	N. Engelschmanstraat 39 e	230219,60	582680,11	12,2	11,0
nw01	Noodweg 1a en 1b (2)	229331,92	583102,17	11,7	10,0
nw04	Noodweg 2-6 (5)	229280,31	583321,08	10,9	10,0
os16	Opaalstraat 16 (1)	231044,77	582812,62	15,3	13,9
pps23	P. Potterstraat 23 (1)	232175,71	581462,46	19,1	15,4
pps72	P. Potterstraat 72-196 vd	232211,05	581424,38	19,4	15,4
pps72	P. Potterstraat 72-196 vd	232211,05	581424,38	19,4	15,4
ps13	Porfierstraat 13 (1)	231205,40	582286,70	15,0	13,9
ps24	Protonstraat 24a (1)	231488,31	581714,42	13,7	12,3
pw011	Peizerweg 1-19a (21)	232996,51	581235,91	17,5	15,4
pw012	Peizerweg 2-22a (22)	232991,88	581203,24	17,8	15,4
pw029	Peizerweg 21-37 (40)	232903,68	581200,72	17,8	15,4
pw030	Peizerweg 24-34 (14)	232938,58	581182,83	17,9	15,4
pw046	Peizerweg 36-56a (31)	232891,89	581163,45	18,1	15,5
pw049	Peizerweg 39-57 (30)	232807,76	581160,95	18,2	15,5
pw068	Peizerweg 68 vd 01-03 (3)	232774,53	581114,58	18,7	15,4
pw068	Peizerweg 68 vd 04-07 (4)	232774,53	581114,58	18,7	15,4
pw068	Peizerweg 68 vd 08-10 (3)	232774,53	581114,58	18,7	15,4
pw070	Peizerweg 70 21-27 vd 01-	232680,73	581075,30	19,4	15,5
pw070	Peizerweg 70-70 11 vd 01-	232742,02	581100,89	18,8	15,4
pw070	Peizerweg 70 12-20 vd 01-	232711,49	581088,06	19,1	15,4
pw071	Peizerweg 59-85 (43)	232692,52	581118,01	18,6	15,5
pw099	Peizerweg 99a-b (2)	231706,98	580720,96	14,0	12,0
pw136	Peizerweg 136a (1)	231906,74	580757,83	15,0	12,0
pw144	Peizerweg 144-144 1 (2)	231775,36	580698,61	14,6	12,0
pw150	Peizerweg 150-154 2 (3)	231654,77	580646,09	14,2	12,0
pw160	Peizerweg 160 (1)	231463,77	580365,09	14,5	12,0
pw164	Peizerweg 164a (1)	230993,34	580151,86	12,4	11,0
pw166	Peizerweg 166-1-10 (10)	230932,47	580139,33	12,5	11,0
pw172	Peizerweg 172 (1)	230590,41	579983,96	16,4	14,4
pw178	Peizerweg 178 (1)	230564,81	579933,95	16,5	14,4
pw214	Peizerweg 203-229 (27)	230720,15	580085,66	12,7	11,0
pw241	Peizerweg 230-245 (16)	230888,51	580163,60	12,5	11,0
pw254	Peizerweg 246-260 (15)	230978,25	580194,17	12,4	11,0
pw261	Peizerweg 261a (1)	231186,54	580287,31	13,4	12,0
pw261	Peizerweg 261 1 (1)	231203,95	580295,45	13,4	12,0
pw261	Peizerweg 261b (1)	231144,85	580273,07	13,3	12,0
pw261	Peizerweg 261 (1)	231108,19	580236,95	13,4	12,0
pw262	Peizerweg 262 (1)	231321,18	580353,81	13,7	12,0
pw268	Peizerweg 264-273 (11)	231436,00	580396,46	13,8	12,0
pw277	Peizerweg 274-280 (7)	231513,79	580465,41	13,6	12,0
pw284	Peizerweg 281-288 (7)	231516,96	580549,47	13,6	12,0
pw290	Peizerweg 290-297 (8)	231495,92	580645,57	13,5	12,0
rb27	Het Roege Bos 1-53 (9)	230435,18	582365,25	13,0	11,0
sl025	Siersteenlaan 1-59 vd 00-	231357,25	582804,66	15,9	13,9
sl085	Siersteenlaan 61-119 vd 0	231243,98	582768,06	15,7	13,9
sl145	Siersteenlaan 121-179 vd	231130,68	582731,48	15,8	13,9
sl217	Siersteenlaan 217-287 9 v	231025,35	582697,55	15,7	13,9
sl289	Siersteenlaan 289-359 9 v	230907,81	582659,72	12,8	11,0
sl361	Siersteenlaan 361-373b we	230794,02	582623,12	12,8	11,0
sl361	Siersteenlaan 361-373b oo	230811,12	582628,76	12,8	11,0
sl401	Siersteenlaan 379-419 (21	230613,07	582507,27	12,8	11,0
sl418	Siersteenlaan 418-422 vd	231372,43	582753,72	15,7	13,9
sl418	Siersteenlaan 418-422 vd	231372,43	582753,72	15,7	13,9

Rapport: Resultatentabel
Model: 2030_noord
Resultaten voor model: 2030_noord
Stof: NO2 - Stikstofdioxide
Referentiejaar: 2020

Naam	NO2 Bronbijdrage [µg/m³]	NO2 # Overschrijdingen uur limiet [-]
lw04b	0,9	0
lw11	1,1	0
lw16	1,3	0
lw29	1,7	0
mgs02	0,9	0
ml001	2,7	0
ml001	2,7	0
ml001	2,7	0
ml004	2,5	0
ml020	1,7	0
ml042	1,5	0
ml255	1,8	0
ml261	1,4	0
ml273	1,3	0
ml285	1,2	0
ms24	1,3	0
ne39	1,2	0
nw01	1,7	0
nw04	0,9	0
os16	1,4	0
pps23	3,7	0
pps72	3,9	0
pps72	3,9	0
ps13	1,2	0
ps24	1,3	0
pw011	2,1	0
pw012	2,3	0
pw029	2,4	0
pw030	2,5	0
pw046	2,6	0
pw049	2,8	0
pw068	3,2	0
pw068	3,2	0
pw068	3,2	0
pw070	4,0	0
pw070	3,4	0
pw070	3,6	0
pw071	3,2	0
pw099	2,0	0
pw136	3,0	0
pw144	2,6	0
pw150	2,3	0
pw160	2,5	0
pw164	1,4	0
pw166	1,5	0
pw172	1,9	0
pw178	2,1	0
pw214	1,7	0
pw241	1,5	0
pw254	1,4	0
pw261	1,4	0
pw261	1,5	0
pw261	1,3	0
pw261	1,4	0
pw262	1,8	0
pw268	1,8	0
pw277	1,6	0
pw284	1,7	0
pw290	1,5	0
rb27	2,0	0
sl025	2,0	0
sl085	1,8	0
sl145	1,9	0
sl217	1,8	0
sl289	1,8	0
sl361	1,7	0
sl361	1,7	0
sl401	1,7	0
sl418	1,8	0
sl418	1,8	0

Rapport: Resultatentabel
Model: 2030_noord
Resultaten voor model: 2030_noord
Stof: NO2 - Stikstofdioxide
Referentiejaar: 2020

Naam	Omschrijving	X coördinaat	Y coördinaat	NO2 Concentratie [µg/m³]	NO2 Achtergrond [µg/m³]
sl418	Siersteenlaan 418-422 vd	231372,43	582753,72	15,7	13,9
sl426	Siersteenlaan 426-430 vd	231297,58	582731,32	15,6	13,9
sl427	Siersteenlaan 421-435 (8)	230257,13	582369,27	12,7	11,0
sl468	Siersteenlaan 468 oost vd	231153,76	582685,67	15,6	13,9
sl468	Siersteenlaan 468 oost vd	231153,76	582685,67	15,6	13,9
sl468	Siersteenlaan 468 oost vd	231153,76	582685,67	15,6	13,9
sl468	Siersteenlaan 468 west vd	231116,05	582661,33	15,8	13,9
sl468	Siersteenlaan 468 west vd	231116,05	582661,33	15,8	13,9
sl468	Siersteenlaan 468 west vd	231116,05	582661,33	15,8	13,9
sl480	Sierstaanlaan 480-480 1 (	230978,29	582631,19	12,7	11,0
sl482	Siersteenlaan 482-484 vd	230883,22	582601,98	12,7	11,0
sl482	Siersteenlaan 482-484 vd	230883,22	582601,98	12,7	11,0
sl482	Goudlaan 482-484 vd 10-15	230883,22	582601,98	12,7	11,0
sl500	Siersteenlaan 500-542 vd	230619,17	582445,79	13,0	11,0
sl500	Siersteenlaan 500-542 vd	230619,17	582445,79	13,0	11,0
sl544	Siersteenlaan 544-586 vd	230573,79	582399,82	13,0	11,0
sl544	Siersteenlaan 544-586 vd	230573,79	582399,82	13,0	11,0
sl600	Siersteenlaan 600-630 vd	230520,65	582362,37	13,0	11,0
sl600	Siersteenlaan 600-630 vd	230520,65	582362,37	13,0	11,0
sl632	Siersteenlaan 632-674 vd	230462,34	582335,02	13,0	11,0
sl632	Siersteenlaan 632-674 vd	230462,34	582335,02	13,0	11,0
sl676	Siersteenlaan 676-718 vd	230399,33	582318,13	13,0	11,0
sl676	Siersteenlaan 676-718 vd	230399,33	582318,13	13,0	11,0
ts02	Travertijnstraat 2 (1)	231242,90	581958,96	13,4	12,3
tss19	Tweede Spoorstraat 1-29 (	232047,95	582004,02	16,8	13,4
utd0005	U.T. Delfiaweg 5 (1)	230222,12	581557,97	13,5	11,4
utd1003	U.T. Delfiaweg 1001-1005	230537,21	581531,20	13,2	11,5
utd1006	U.T. Delfiaweg 1006-1007	230448,52	581526,29	12,9	11,5
utd1010	U.T. Delfiaweg 1008-1011	230330,19	581520,84	12,9	11,4
vl010	Verzetsstrijderslaan 10-5	232761,30	580620,27	19,9	14,8
vl052	Verzetsstrijderslaan 52-9	232748,44	580658,80	19,9	14,8
vl094	Verzetsstrijderslaan 94-1	232735,95	580695,93	19,9	14,8
vl136	Verzetsstrijderslaan 136-	232722,96	580734,43	20,1	14,8
vl178	Verzetsstrijderslaan 178-	232710,20	580772,09	20,7	14,8
vl220	Verzetsstrijderslaan 220	232692,34	580894,69	19,5	14,8
vs002	Veldspaatstraat vd 01-03	231098,26	582595,16	15,1	13,9
vs116	Veldspaatstraat 116-368 6	230824,46	582571,78	12,4	11,0
vs116	Veldspaatstraat 116-368 6	230820,54	582582,47	12,7	11,0
wrs02	W. Reindersstraat 1-5 (5)	230196,58	580047,33	13,9	11,0
wvs01	W. Valkstraat 1 (1)	230243,66	580086,04	13,5	11,0
wvs02	W. Valkstraat 2 (1)	230231,52	580111,30	13,3	11,0
wvs49	W. Valkstraat 49 (1)	230442,01	580148,54	13,2	11,0
ww07	Westerwoldelaan 5-7 (3)	231162,48	580225,54	13,3	12,0
ww10	Westerwoldelaan 8-13 (6)	231099,10	580198,36	13,3	12,0
zh18	Zilverhof 11-18 (8)	231297,68	582107,20	14,9	13,9
zl06	Zandsteenlaan 6-8a (4)	231220,16	582128,07	14,9	13,9
zl09	Zandsteenlaan 9-15 (4)	231199,78	582091,94	14,8	13,9
zl10	Zandsteenlaan 10 (1)	231221,84	582056,04	14,9	13,9
zl41	Zilverlaan 41 (1)	231681,25	582338,81	15,9	13,9
zs02	Zwinglistraat 1 en 2 (2)	229341,66	583211,82	11,1	10,0
zw076	Zuiderweg 74-78 (7)	230393,07	579926,25	17,2	14,4
zw118	Zuiderweg 82 en 118 (2)	230504,63	579979,82	16,6	14,4
zw525	Zuiderweg 525 (7)	230401,56	579897,31	17,4	14,4

Rapport: Resultatentabel
Model: 2030_noord
Resultaten voor model: 2030_noord
Stof: NO2 - Stikstofdioxide
Referentiejaar: 2020

Naam	NO2 Bronbijdrage [µg/m³]	NO2 # Overschrijdingen uur limiet [-]
sl418	1,8	0
sl426	1,7	0
sl427	1,7	0
sl468	1,7	0
sl468	1,7	0
sl468	1,7	0
sl468	1,9	0
sl468	1,9	0
sl468	1,9	0
sl480	1,7	0
sl482	1,7	0
sl482	1,7	0
sl482	1,7	0
sl500	2,0	0
sl500	2,0	0
sl544	2,0	0
sl544	2,0	0
sl600	1,9	0
sl600	1,9	0
sl632	1,9	0
sl632	1,9	0
sl676	1,9	0
sl676	1,9	0
ts02	1,1	0
tss19	3,4	0
utd0005	2,0	0
utd1003	1,7	0
utd1006	1,5	0
utd1010	1,4	0
vl010	5,1	0
vl052	5,1	0
vl094	5,1	0
vl136	5,3	0
vl178	5,9	0
vl220	4,7	0
vs002	1,2	0
vs116	1,4	0
vs116	1,7	0
wrs02	2,9	0
wvs01	2,4	0
wvs02	2,3	0
wvs49	2,2	0
ww07	1,4	0
ww10	1,4	0
zh18	1,1	0
zl06	1,0	0
zl09	1,0	0
zl10	1,0	0
zl41	2,1	0
zs02	1,1	0
zw076	2,7	0
zw118	2,1	0
zw525	3,0	0

Rapport: Resultatentabel
Model: 2030_noord
Resultaten voor model: 2030_noord
Stof: PM10 - Fijnstof
Zeezoutcorrectie: Nee
Referentiejaar: 2020

Naam	Omschrijving	X coördinaat	Y coördinaat	PM10 Concentratie [µg/m³]	PM10 Achtergrond [µg/m³]
ahl29	A. Hahnlaan 1-51 (19)	229469,16	580262,43	14,7	14,2
al02	Arduinlaan 2 vd 00-03 (5)	231237,77	582175,91	14,6	14,5
ams16	Anselmusstraat 11 en 16 (	229321,62	583805,25	14,1	14,1
aos105	A. van Ostadestraat 105-2	232105,05	581815,51	15,1	14,9
aos207	A. van Ostadestraat 207-2	232057,00	581906,44	15,1	14,9
aos25	A. van Ostadestraat 25-47	232180,42	581665,78	15,1	14,9
ar37	A. de Ruyterlaan 37 (1)	232487,51	581086,36	15,4	14,9
ar39	A. de Ruyterlaan 39 (1)	232532,06	581071,27	15,4	14,9
as02	Augustinusstraat 1 en 2 (	229340,51	583756,01	14,1	14,1
aw50	Aweg 44-51c (19)	232706,21	581529,51	15,4	14,9
bhs02	Bonhoefferstraat 1 en 2 (	229336,29	583667,31	14,2	14,1
bs31	Briljantstraat 01 en 31 (	231200,21	583423,49	14,7	14,5
bs47	Barnsteeenstraat 47 (1)	231048,13	582885,39	14,7	14,5
bs50	Barnsteeenstraat 50 (1)	231035,43	582841,49	14,6	14,5
dc02	De Cockstraat 1 en 2 (2)	229336,00	583595,42	14,2	14,1
dh02	De Held 2 (1)	230209,24	582407,57	14,2	14,1
dh04	De Held 4 (1)	230213,69	582529,97	14,2	14,1
dh31	De Held 1-59 (30)	230248,50	582613,04	14,2	14,0
dh61	De Held 61-129 vd 01-03 (	230277,33	582868,74	14,2	14,0
dh61	De Held 61-129 vd 04-07 (	230277,33	582868,74	14,2	14,0
dk74	De Kring 74a-76 (3)	230746,88	579988,85	14,3	14,1
dk86	De Kring 76b-170 (12)	230778,00	580068,83	14,2	14,0
dl014	Diamantlaan 14 (1)	231278,15	581802,93	14,1	14,0
dl016	Diamantlaan 16 (1)	231261,91	581872,59	14,1	14,0
dl022	Diamantlaan 22-56 vd 01-0	231216,08	582243,32	14,6	14,5
dl027	Diamantlaan 27 (1)	231291,41	582215,71	14,6	14,5
dl049	Diamantlaan 49-143 vd 04-	231157,49	582581,81	14,6	14,5
dl049	Diamantlaan 49-143 vd 09-	231157,49	582581,81	14,6	14,5
dl049	Diamantlaan 49-143 vd 01-	231157,49	582581,81	14,6	14,5
dl096	Diamantlaan 96-166 vd 01-	231124,60	582526,67	14,6	14,5
dl151	Diamantlaan 151-161 (6)	231063,93	582832,81	14,7	14,5
dl163	Diamantlaan 163 (1)	231044,79	582910,18	14,6	14,5
dl172	Diamantlaan 172-182 (6)	231056,63	582771,69	14,7	14,5
dl175	Diamantlaan 175-175ad (5)	231013,53	582987,99	14,7	14,5
dl184	Diamantlaan 184-254 vd 01	231012,86	582914,43	14,6	14,5
dl256	Diamantlaan 256-264 (5)	230969,91	583037,01	14,4	14,3
dl45	Diamantlaan 45 vd 01-04 (	231238,95	582640,05	14,6	14,5
dr73	D. Ruynemanlaan 73 (1)	230352,32	580361,42	14,2	14,0
drl08	Drentselaan 8 en 9 (2)	231279,72	580291,36	14,3	14,1
drl21	Drentselaan 21 en 22 (2)	231336,00	580311,82	14,3	14,1
drl34	Drentselaan 34 en 35 (2)	231387,54	580332,27	14,3	14,1
drl43	Drentselaan 43 (1)	231442,79	580340,77	14,3	14,1
ds02	Dolomietsraat 2 (1)	231195,05	582311,66	14,6	14,5
es02	Eckhartstraat 1 en 2 (2)	229328,78	583365,27	14,2	14,1
ess39	Eerste Spoorstraat 39 en	232030,52	581950,01	15,2	14,9
ew1007	Energieweg 1003-1011 (4)	232063,58	581297,44	15,3	14,9
ew1015	Energieweg 1013-1017 (3)	231471,84	581339,14	14,1	14,0
ew1021	Energieweg 1019-1023 (3)	231407,74	581404,08	14,2	14,0
ew1027	Energieweg 1025-1029 (3)	231345,82	581451,07	14,2	14,0
fw143	Friesestraatweg 143 vd 04	231930,91	582329,98	15,2	14,5
fw143	Friesestraatweg 143 vd 00	231930,91	582329,98	15,2	14,5
fw181	Friesestraatweg 181 noord	231789,53	582541,99	15,2	14,5
fw181	Friesestraatweg 181 noord	231789,53	582541,99	15,2	14,5
fw181	Friesestraatweg 181 noord	231789,53	582541,99	15,2	14,5
fw181	Friesestraatweg 181 zuid	231817,59	582499,42	15,2	14,5
fw181	Friesestraatweg 181 zuid	231817,59	582499,42	15,2	14,5
fw181	Friesestraatweg 181 zuid	231817,59	582499,42	15,2	14,5
fw197	Friesestraatweg 185-201 4	231682,09	582735,75	15,1	14,5
fw205	Friesestraatweg 205-209-3	231536,96	583038,76	15,1	14,5
fw213	Friesestraatweg 213a-c vd	231440,16	583240,38	15,0	14,5
fw418	Friesestraatweg 418-418a	231203,42	583561,58	14,8	14,5
gh37	Groenhof 1-65 (13)	229358,01	582510,49	14,4	14,2
gl033	Goudlaan 33-283 vd 04-06	231542,77	582742,10	14,7	14,5
gl033	Goudlaan 33-283 vd 01-03	231542,77	582742,10	14,7	14,5
gl033	Goudlaan 33-283 vd 07-09	231542,77	582742,10	14,7	14,5
gl278	Goudlaan 272-286 (8)	231188,62	583465,62	14,7	14,5
gl289	Goudlaan 289d-e (2)	231456,81	582916,63	14,7	14,5
gl289	Goudlaan 289 (1)	231491,99	582857,53	14,8	14,5
gl301	Goudlaan 301-551 vd 01-03	231425,97	583063,09	14,8	14,5

Rapport: Resultatentabel
Model: 2030_noord
Resultaten voor model: 2030_noord
Stof: PM10 - Fijnstof
Zeezoutcorrectie: Nee
Referentiejaar: 2020

Naam	PM10 Bronbijdrage [µg/m³]	PM10 # Overschrijdingen 24 uur limiet [-]
ahl29	0,4	6
al02	0,1	6
ams16	0,1	6
aos105	0,2	6
aos207	0,3	6
aos25	0,2	6
ar37	0,5	6
ar39	0,5	6
as02	0,1	6
aw50	0,5	6
bhs02	0,1	6
bs31	0,2	6
bs47	0,2	6
bs50	0,2	6
dc02	0,1	6
dh02	0,2	6
dh04	0,2	6
dh31	0,2	6
dh61	0,1	6
dh61	0,1	6
dk74	0,2	6
dk86	0,2	6
dl014	0,1	6
dl016	0,1	6
dl022	0,1	6
dl027	0,2	6
dl049	0,1	6
dl049	0,1	6
dl049	0,1	6
dl096	0,1	6
dl151	0,2	6
dl163	0,2	6
dl172	0,2	6
dl175	0,2	6
dl184	0,2	6
dl256	0,1	6
dl45	0,1	6
dr73	0,2	6
drl08	0,2	6
drl21	0,2	6
drl34	0,2	6
drl43	0,2	6
ds02	0,1	6
es02	0,1	6
ess39	0,3	6
ew1007	0,4	6
ew1015	0,2	6
ew1021	0,2	6
ew1027	0,2	6
fw143	0,7	6
fw143	0,7	6
fw181	0,7	6
fw181	0,7	6
fw181	0,7	6
fw181	0,7	6
fw181	0,7	6
fw181	0,7	6
fw197	0,6	6
fw205	0,6	6
fw213	0,5	6
fw418	0,3	6
gh37	0,1	6
gl033	0,2	6
gl033	0,2	6
gl033	0,2	6
gl278	0,2	6
gl289	0,2	6
gl289	0,3	6
gl301	0,3	6

Rapport: Resultatentabel
Model: 2030_noord
Resultaten voor model: 2030_noord
Stof: PM10 - Fijnstof
Zeezoutcorrectie: Nee
Referentiejaar: 2020

Naam	Omschrijving	X coördinaat	Y coördinaat	PM10 Concentratie [µg/m³]	PM10 Achtergrond [µg/m³]
gl301	Goudlaan 301-551 vd 07-09	231425,97	583063,09	14,8	14,5
gl301	Goudlaan 301-551 vd 04-06	231425,97	583063,09	14,8	14,5
gl563	Goudlaan 563-813 vd 01-03	231293,48	583326,43	14,8	14,5
gl563	Goudlaan 563-813 vd 07-09	231293,48	583326,43	14,8	14,5
gl563	Goudlaan 563-813 vd 04-06	231293,48	583326,43	14,8	14,5
gms28	G. Martensstraat 28 (1)	229998,31	580007,52	14,8	14,2
hal32	H. Lodeizenstraat 31 en 3	230213,06	582495,21	14,2	14,0
hd0017	Hoendiep 17-29a (18)	232550,39	581528,04	15,2	14,9
hd0031	Hoendiep 31-45a (16)	232497,21	581505,97	15,3	14,9
hd0047	Hoendiep 47-49a (4)	232469,45	581491,56	15,3	14,9
hd0051	Hoendiep 51-51c (4)	232455,50	581484,71	15,3	14,9
hd0053	Hoendiep 53-59a (9)	232411,96	581466,68	15,3	14,9
hd0061	Hoendiep 61-81a (31)	232363,00	581449,69	15,3	14,9
hd0083	Hoendiep 83-89 (4)	232318,17	581429,01	15,4	14,9
hd0091	Hoendiep 91 (1)	232303,40	581420,76	15,4	14,9
hd0095	Hoendiep 95-95s vd 00-03	232249,60	581403,03	15,4	14,9
hd0108	Hoendiep 108-111 (4)	231167,74	581531,00	14,2	14,0
hd0136	Hoendiep 135-138 (4)	231126,09	581534,49	14,2	14,0
hd0140	Hoendiep 140-142 (3)	231078,34	581538,87	14,2	14,0
hd0147	Hoendiep 143-147 (5)	230959,38	581544,77	14,2	14,0
hd0151	Hoendiep 151 (1)	230730,32	581546,77	14,2	14,0
hd0154	Hoendiep 154-155 (2)	230310,94	581683,97	14,1	14,0
hd0156	Hoendiep 156-156c (4)	230231,32	581727,24	14,1	14,0
hd0158	Hoendiep 158 (1)	230100,25	581668,82	14,1	14,0
hd0175	Hoendiep 175-177 (4)	229815,85	581692,69	14,7	14,6
hd0210	Hoendiep 210-212 (3)	229375,31	581635,04	14,8	14,6
hd0214	Hoendiep 214 (2)	229362,66	581630,90	14,7	14,6
hd1011	Hoendiep 1001-1013 (6)	232660,97	581517,30	15,3	14,9
hd1021	Hoendiep 1015-1029 (9)	232558,44	581495,15	15,3	14,9
hd1035	Hoendiep 1030-1043 (8)	232358,94	581411,26	15,3	14,9
hd1049	Hoendiep 1045-1053 (3)	232240,50	581366,13	15,4	14,9
hl01	Hunsingolaan 1a (1)	231205,99	580251,69	14,2	14,1
hls01	H. Leemhuisstraat 1 (1)	230201,03	580176,14	14,3	14,0
hs56	Van Heemskerckstraat 56 (	232350,84	581192,60	15,3	14,9
hv04	H. de Vriesstraat 2-5 (4)	230095,91	580036,24	14,4	14,0
hv07	H. de Vriesstraat 6-9 (4)	230084,53	580008,60	14,5	14,0
hv10	H. de Vriesstraat 10-13 (	230050,74	579990,76	14,6	14,1
jas02	J. Schorerstraat 1 en 2 (	230216,67	582612,59	14,2	14,1
jas79	J. Schorerstraat 79 en 82	230223,00	582766,28	14,2	14,0
jd033	J. Dijkstralaan 25-39 (8)	230347,08	580126,34	14,3	14,0
jd036	J. Dijkstralaan 36 (1)	230413,35	580134,08	14,3	14,0
jd085	J. Dijkstralaan 85 (1)	230292,17	580371,97	14,2	14,0
jf046	J. Faberlaan 46 (1)	230215,94	580145,21	14,3	14,0
jf053	J. Faberlaan 45-57 (9)	230141,76	580235,76	14,2	14,0
jf071	J. Faberlaan 63-81 (10)	230164,68	580188,19	14,2	14,0
jf093	J. Faberlaan 83-99 (9)	230193,96	580127,39	14,3	14,0
jf111	J. Faberlaan 101-119 (10)	230216,07	580081,51	14,3	14,0
jh16	J. I. de Haanstraat 2-32	230138,25	582374,47	14,2	14,1
jh96	J. I. de Haanstraat 96 (1	230214,82	582561,99	14,2	14,1
jrs73	J. van Ruysdaelstraat 73	232123,52	581546,05	15,2	14,9
jrs97	J. van Ruysdaelstraat 85	232160,16	581492,09	15,2	14,9
js60	Jadestraat 44 en 60 (2)	231076,90	582792,55	14,7	14,5
jz02	J. van Zwedenlaan 2 (1)	230512,99	580237,88	14,2	14,0
jz09	J. van Zwedenlaan 3a-11 (	230425,47	580098,16	14,3	14,0
jzs23	J. van der Zeestraat 1-37	229870,68	580068,38	14,7	14,2
kd16	Kliefdiep 2-28 (14)	230117,77	582319,90	14,2	14,0
kes021	Kerkstraat 9-45 (21)	229380,38	581748,96	14,8	14,6
kes034	Kerkstraat 2-40 (13)	229367,72	581694,65	14,8	14,6
kes049	Kerkstraat 47-53 (4)	229382,48	581886,74	14,8	14,6
kes054	Kerkstraat 46-80 (24)	229362,75	581794,52	14,7	14,6
kes117	Kerkstraat 65-153 (40)	229358,90	582192,01	14,4	14,2
kes148	Kerkstraat 80c-188 (59)	229336,16	582278,71	14,4	14,2
kes163	Kerkstraat 157-167 (8)	229341,75	582640,90	14,4	14,2
kes192	Kerkstraat 190-194 (3)	229303,59	582800,87	14,4	14,2
kl184	Kornalijnlaan 194-204 vd	230986,96	582980,52	14,2	14,1
ks04	Koperstraat 4 (1)	231288,56	582245,73	14,6	14,5
ks23	Kobaltstraat 23 (1)	231654,35	582330,11	14,7	14,5
kw57	Koeriersterweg 57-71 vd 0	232762,47	580922,10	14,3	14,0
ls02	Lutherstraat 1 en 2 (2)	229332,39	583293,18	14,2	14,1

Rapport: Resultatentabel
Model: 2030_noord
Resultaten voor model: 2030_noord
Stof: PM10 - Fijnstof
Zeezoutcorrectie: Nee
Referentiejaar: 2020

Naam	PM10 Bronbijdrage [µg/m³]	PM10 # Overschrijdingen 24 uur limiet [-]
gl301	0,3	6
gl301	0,3	6
gl563	0,3	6
gl563	0,3	6
gl563	0,3	6
gms28	0,5	6
hal32	0,2	6
hd0017	0,4	6
hd0031	0,4	6
hd0047	0,4	6
hd0051	0,4	6
hd0053	0,5	6
hd0061	0,4	6
hd0083	0,5	6
hd0091	0,6	6
hd0095	0,6	6
hd0108	0,2	6
hd0136	0,2	6
hd0140	0,2	6
hd0147	0,2	6
hd0151	0,2	6
hd0154	0,2	6
hd0156	0,2	6
hd0158	0,2	6
hd0175	0,1	6
hd0210	0,2	6
hd0214	0,2	6
hd1011	0,4	6
hd1021	0,4	6
hd1035	0,5	6
hd1049	0,6	6
hl01	0,2	6
hls01	0,2	6
hs56	0,4	6
hv04	0,4	6
hv07	0,5	6
hv10	0,5	6
jas02	0,1	6
jas79	0,1	6
jd033	0,2	6
jd036	0,3	6
jd085	0,2	6
jf046	0,2	6
jf053	0,2	6
jf071	0,2	6
jf093	0,3	6
jf111	0,3	6
jh16	0,1	6
jh96	0,1	6
jrs73	0,4	6
jrs97	0,4	6
js60	0,2	6
jz02	0,2	6
jz09	0,3	6
jzs23	0,5	6
kd16	0,1	6
kes021	0,2	6
kes034	0,2	6
kes049	0,2	6
kes054	0,2	6
kes117	0,2	6
kes148	0,2	6
kes163	0,2	6
kes192	0,1	6
kl184	0,1	6
ks04	0,2	6
ks23	0,2	6
kw57	0,3	6
ls02	0,1	6

Rapport: Resultatentabel
Model: 2030_noord
Resultaten voor model: 2030_noord
Stof: PM10 - Fijnstof
Zeezoutcorrectie: Nee
Referentiejaar: 2020

Naam	Omschrijving	X coördinaat	Y coördinaat	PM10 Concentratie [µg/m³]	PM10 Achtergrond [µg/m³]
lw01	Leegeweg 1-1 48 (9)	230114,46	582922,55	14,2	14,1
lw04a	Leegeweg 4 - 4 2 (5)	230195,20	582919,33	14,2	14,0
lw04b	Leegeweg 4 6 en 4 4 (2)	230218,88	582893,45	14,2	14,1
lw11	Leegeweg 3-15 (15)	229375,55	582798,41	14,4	14,2
lw16	Leegeweg 8-34 (13)	229308,31	582875,68	14,4	14,2
lw29	Leegeweg 17-39 (13)	229333,24	582938,64	14,4	14,2
mgs02	Magnusstraat 1 en 2 (2)	229331,69	583514,10	14,2	14,1
ml001	Metaallaan 1-251 vd 04-06	231731,23	582458,68	14,8	14,5
ml001	Metaallaan 1-251 vd 07-09	231731,23	582458,68	14,8	14,5
ml001	Metaallaan 1-251 vd 01-03	231731,23	582458,68	14,8	14,5
ml004	Metaallaan 4-18 (8)	231723,21	582355,99	14,7	14,5
ml020	Metaallaan 20-34 (8)	231604,06	582317,55	14,7	14,5
ml042	Metaallaan 36-50 (8)	231488,83	582280,46	14,6	14,5
ml255	Metaallaan 255 (1)	231633,39	582356,69	14,7	14,5
ml261	Metaallaan 261-271 (6)	231545,37	582327,77	14,6	14,5
ml273	Metaallaan 273-283 (6)	231458,07	582299,62	14,6	14,5
ml285	Metaallaan 285-295 (6)	231367,85	582270,66	14,6	14,5
ms24	Mangaanstraat 24 (1)	231367,00	582236,67	14,6	14,5
ne39	N. Engelschmanstraat 39 e	230219,60	582680,11	14,2	14,1
nw01	Noodweg 1a en 1b (2)	229331,92	583102,17	14,3	14,1
nw04	Noodweg 2-6 (5)	229280,31	583321,08	14,2	14,1
os16	Opaalstraat 16 (1)	231044,77	582812,62	14,7	14,5
pps23	P. Potterstraat 23 (1)	232175,71	581462,46	15,2	14,9
pps72	P. Potterstraat 72-196 vd	232211,05	581424,38	15,3	14,9
pps72	P. Potterstraat 72-196 vd	232211,05	581424,38	15,3	14,9
ps13	Porfierstraat 13 (1)	231205,40	582286,70	14,6	14,5
ps24	Protonstraat 24a (1)	231488,31	581714,42	14,1	14,0
pw011	Peizerweg 1-19a (21)	232996,51	581235,91	15,1	14,9
pw012	Peizerweg 2-22a (22)	232991,88	581203,24	15,1	14,9
pw029	Peizerweg 21-37 (40)	232903,68	581200,72	15,1	14,9
pw030	Peizerweg 24-34 (14)	232938,58	581182,83	15,1	14,9
pw046	Peizerweg 36-56a (31)	232891,89	581163,45	15,1	14,9
pw049	Peizerweg 39-57 (30)	232807,76	581160,95	15,2	14,9
pw068	Peizerweg 68 vd 01-03 (3)	232774,53	581114,58	15,2	14,9
pw068	Peizerweg 68 vd 04-07 (4)	232774,53	581114,58	15,2	14,9
pw068	Peizerweg 68 vd 08-10 (3)	232774,53	581114,58	15,2	14,9
pw070	Peizerweg 70 21-27 vd 01-	232680,73	581075,30	15,3	14,9
pw070	Peizerweg 70-70 11 vd 01-	232742,02	581100,89	15,2	14,9
pw070	Peizerweg 70 12-20 vd 01-	232711,49	581088,06	15,2	14,9
pw071	Peizerweg 59-85 (43)	232692,52	581118,01	15,2	14,9
pw099	Peizerweg 99a-b (2)	231706,98	580720,96	14,3	14,1
pw136	Peizerweg 136a (1)	231906,74	580757,83	14,4	14,1
pw144	Peizerweg 144-144 1 (2)	231775,36	580698,61	14,4	14,1
pw150	Peizerweg 150-154 2 (3)	231654,77	580646,09	14,3	14,1
pw160	Peizerweg 160 (1)	231463,77	580365,09	14,4	14,1
pw164	Peizerweg 164a (1)	230993,34	580151,86	14,2	14,0
pw166	Peizerweg 166-1-10 (10)	230932,47	580139,33	14,2	14,0
pw172	Peizerweg 172 (1)	230590,41	579983,96	14,3	14,1
pw178	Peizerweg 178 (1)	230564,81	579933,95	14,3	14,1
pw214	Peizerweg 203-229 (27)	230720,15	580085,66	14,2	14,0
pw241	Peizerweg 230-245 (16)	230888,51	580163,60	14,2	14,0
pw254	Peizerweg 246-260 (15)	230978,25	580194,17	14,2	14,0
pw261	Peizerweg 261a (1)	231186,54	580287,31	14,2	14,1
pw261	Peizerweg 261 1 (1)	231203,95	580295,45	14,3	14,1
pw261	Peizerweg 261b (1)	231144,85	580273,07	14,2	14,1
pw261	Peizerweg 261 (1)	231108,19	580236,95	14,3	14,1
pw262	Peizerweg 262 (1)	231321,18	580353,81	14,3	14,1
pw268	Peizerweg 264-273 (11)	231436,00	580396,46	14,3	14,1
pw277	Peizerweg 274-280 (7)	231513,79	580465,41	14,3	14,1
pw284	Peizerweg 281-288 (7)	231516,96	580549,47	14,3	14,1
pw290	Peizerweg 290-297 (8)	231495,92	580645,57	14,2	14,1
rb27	Het Roege Bos 1-53 (9)	230435,18	582365,25	14,3	14,1
sl025	Siersteenlaan 1-59 vd 00-	231357,25	582804,66	14,7	14,5
sl085	Siersteenlaan 61-119 vd 0	231243,98	582768,06	14,7	14,5
sl145	Siersteenlaan 121-179 vd	231130,68	582731,48	14,7	14,5
sl217	Siersteenlaan 217-287 9 v	231025,35	582697,55	14,7	14,5
sl289	Siersteenlaan 289-359 9 v	230907,81	582659,72	14,3	14,1
sl361	Siersteenlaan 361-373b we	230794,02	582623,12	14,3	14,1
sl361	Siersteenlaan 361-373b oo	230811,12	582628,76	14,3	14,0

Rapport: Resultatentabel
Model: 2030_noord
Resultaten voor model: 2030_noord
Stof: PM10 - Fijnstof
Zeezoutcorrectie: Nee
Referentiejaar: 2020

Naam	PM10 Bronbijdrage [µg/m³]	PM10 # Overschrijdingen 24 uur limiet [-]
lw01	0,1	6
lw04a	0,1	6
lw04b	0,1	6
lw11	0,1	6
lw16	0,2	6
lw29	0,2	6
mgs02	0,1	6
ml001	0,3	6
ml001	0,3	6
ml001	0,3	6
ml004	0,3	6
ml020	0,2	6
ml042	0,2	6
ml255	0,2	6
ml261	0,2	6
ml273	0,2	6
ml285	0,1	6
ms24	0,1	6
ne39	0,1	6
nw01	0,2	6
nw04	0,1	6
os16	0,2	6
pps23	0,4	6
pps72	0,4	6
pps72	0,4	6
ps13	0,1	6
ps24	0,1	6
pw011	0,2	6
pw012	0,2	6
pw029	0,3	6
pw030	0,2	6
pw046	0,3	6
pw049	0,3	6
pw068	0,3	6
pw068	0,3	6
pw068	0,3	6
pw070	0,4	6
pw070	0,3	6
pw070	0,4	6
pw071	0,4	6
pw099	0,2	6
pw136	0,3	6
pw144	0,3	6
pw150	0,2	6
pw160	0,3	6
pw164	0,2	6
pw166	0,2	6
pw172	0,2	6
pw178	0,2	6
pw214	0,2	6
pw241	0,2	6
pw254	0,2	6
pw261	0,2	6
pw261	0,2	6
pw261	0,2	6
pw261	0,2	6
pw262	0,2	6
pw268	0,2	6
pw277	0,2	6
pw284	0,2	6
pw290	0,2	6
rb27	0,2	6
sl025	0,2	6
sl085	0,2	6
sl145	0,2	6
sl217	0,2	6
sl289	0,2	6
sl361	0,2	6
sl361	0,2	6

Rapport: Resultatentabel
Model: 2030_noord
Resultaten voor model: 2030_noord
Stof: PM10 - Fijnstof
Zeezoutcorrectie: Nee
Referentiejaar: 2020

Naam	Omschrijving	X coördinaat	Y coördinaat	PM10 Concentratie [µg/m³]	PM10 Achtergrond [µg/m³]
sl401	Siersteenlaan 379-419 (21	230613,07	582507,27	14,3	14,1
sl418	Siersteenlaan 418-422 vd	231372,43	582753,72	14,7	14,5
sl418	Siersteenlaan 418-422 vd	231372,43	582753,72	14,7	14,5
sl418	Siersteenlaan 418-422 vd	231372,43	582753,72	14,7	14,5
sl426	Siersteenlaan 426-430 vd	231297,58	582731,32	14,7	14,5
sl427	Siersteenlaan 421-435 (8)	230257,13	582369,27	14,3	14,1
sl468	Siersteenlaan 468 oost vd	231153,76	582685,67	14,7	14,5
sl468	Siersteenlaan 468 oost vd	231153,76	582685,67	14,7	14,5
sl468	Siersteenlaan 468 oost vd	231153,76	582685,67	14,7	14,5
sl468	Siersteenlaan 468 west vd	231116,05	582661,33	14,7	14,5
sl468	Siersteenlaan 468 west vd	231116,05	582661,33	14,7	14,5
sl468	Siersteenlaan 468 west vd	231116,05	582661,33	14,7	14,5
sl480	Sierstaanlaan 480-480 1 (	230978,29	582631,19	14,2	14,1
sl482	Siersteenlaan 482-484 vd	230883,22	582601,98	14,2	14,0
sl482	Siersteenlaan 482-484 vd	230883,22	582601,98	14,2	14,0
sl482	Goudlaan 482-484 vd 10-15	230883,22	582601,98	14,2	14,0
sl500	Siersteenlaan 500-542 vd	230619,17	582445,79	14,3	14,1
sl500	Siersteenlaan 500-542 vd	230619,17	582445,79	14,3	14,1
sl544	Siersteenlaan 544-586 vd	230573,79	582399,82	14,3	14,0
sl544	Siersteenlaan 544-586 vd	230573,79	582399,82	14,3	14,0
sl600	Siersteenlaan 600-630 vd	230520,65	582362,37	14,3	14,1
sl600	Siersteenlaan 600-630 vd	230520,65	582362,37	14,3	14,1
sl632	Siersteenlaan 632-674 vd	230462,34	582335,02	14,3	14,1
sl632	Siersteenlaan 632-674 vd	230462,34	582335,02	14,3	14,1
sl676	Siersteenlaan 676-718 vd	230399,33	582318,13	14,3	14,1
sl676	Siersteenlaan 676-718 vd	230399,33	582318,13	14,3	14,1
ts02	Travertijnstraat 2 (1)	231242,90	581958,96	14,1	14,0
tss19	Tweede Spoorstraat 1-29 (	232047,95	582004,02	14,9	14,6
utd0005	U.T. Delfiaweg 5 (1)	230222,12	581557,97	14,1	13,9
utd1003	U.T. Delfiaweg 1001-1005	230537,21	581531,20	14,1	14,0
utd1006	U.T. Delfiaweg 1006-1007	230448,52	581526,29	14,1	14,0
utd1010	U.T. Delfiaweg 1008-1011	230330,19	581520,84	14,1	14,0
vl010	Verzetsstrijderslaan 10-5	232761,30	580620,27	14,5	14,0
vl052	Verzetsstrijderslaan 52-9	232748,44	580658,80	14,5	14,0
vl094	Verzetsstrijderslaan 94-1	232735,95	580695,93	14,5	14,0
vl136	Verzetsstrijderslaan 136-	232722,96	580734,43	14,5	14,0
vl178	Verzetsstrijderslaan 178-	232710,20	580772,09	14,6	14,0
vl220	Verzetsstrijderslaan 220	232692,34	580894,69	14,5	14,0
vs002	Veldspaatstraat vd 01-03	231098,26	582595,16	14,6	14,5
vs116	Veldspaatstraat 116-368 6	230824,46	582571,78	14,2	14,1
vs116	Veldspaatstraat 116-368 6	230820,54	582582,47	14,2	14,1
wrs02	W. Reindersstraat 1-5 (5)	230196,58	580047,33	14,4	14,0
wvs01	W. Valkstraat 1 (1)	230243,66	580086,04	14,3	14,0
wvs02	W. Valkstraat 2 (1)	230231,52	580111,30	14,3	14,0
wvs49	W. Valkstraat 49 (1)	230442,01	580148,54	14,3	14,0
ww07	Westerwoldelaan 5-7 (3)	231162,48	580225,54	14,2	14,1
ww10	Westerwoldelaan 8-13 (6)	231099,10	580198,36	14,2	14,1
zh18	Zilverhof 11-18 (8)	231297,68	582107,20	14,6	14,5
zl06	Zandsteenlaan 6-8a (4)	231220,16	582128,07	14,6	14,5
zl09	Zandsteenlaan 9-15 (4)	231199,78	582091,94	14,6	14,5
zl10	Zandsteenlaan 10 (1)	231221,84	582056,04	14,6	14,5
zl41	Zilverlaan 41 (1)	231681,25	582338,81	14,7	14,5
zs02	Zwinglistraat 1 en 2 (2)	229341,66	583211,82	14,2	14,1
zw076	Zuiderweg 74-78 (7)	230393,07	579926,25	14,4	14,1
zw118	Zuiderweg 82 en 118 (2)	230504,63	579979,82	14,3	14,1
zw525	Zuiderweg 525 (7)	230401,56	579897,31	14,4	14,1

Rapport: Resultatentabel
Model: 2030_noord
Resultaten voor model: 2030_noord
Stof: PM10 - Fijnstof
Zeezoutcorrectie: Nee
Referentiejaar: 2020

Naam	PM10 Bronbijdrage [µg/m³]	PM10 # Overschrijdingen 24 uur limiet [-]
sl401	0,2	6
sl418	0,2	6
sl418	0,2	6
sl418	0,2	6
sl426	0,2	6
sl427	0,2	6
sl468	0,2	6
sl468	0,2	6
sl468	0,2	6
sl468	0,2	6
sl468	0,2	6
sl468	0,2	6
sl468	0,2	6
sl480	0,2	6
sl482	0,2	6
sl482	0,2	6
sl482	0,2	6
sl500	0,2	6
sl500	0,2	6
sl544	0,2	6
sl544	0,2	6
sl600	0,2	6
sl600	0,2	6
sl632	0,2	6
sl632	0,2	6
sl676	0,2	6
sl676	0,2	6
ts02	0,1	6
tss19	0,3	6
utd0005	0,2	6
utd1003	0,2	6
utd1006	0,1	6
utd1010	0,1	6
vl010	0,5	6
vl052	0,5	6
vl094	0,5	6
vl136	0,5	6
vl178	0,6	6
vl220	0,5	6
vs002	0,1	6
vs116	0,2	6
vs116	0,2	6
wrs02	0,3	6
wvs01	0,3	6
wvs02	0,3	6
wvs49	0,2	6
ww07	0,2	6
ww10	0,2	6
zh18	0,1	6
zl06	0,1	6
zl09	0,1	6
zl10	0,1	6
zl41	0,2	6
zs02	0,1	6
zw076	0,3	6
zw118	0,2	6
zw525	0,4	6

Rapport: Resultatentabel
Model: 2030_noord
Resultaten voor model: 2030_noord
Stof: PM2.5 - Zeer fijnstof
Referentiejaar: 2020

Naam	Omschrijving	X coördinaat	Y coördinaat	PM2.5 Concentratie [µg/m³]	PM2.5 Achtergrond [µg/m³]
ahl29	A. Hahnlaan 1-51 (19)	229469,16	580262,43	7,8	7,7
al02	Arduinlaan 2 vd 00-03 (5)	231237,77	582175,91	7,9	7,8
ams16	Anselmusstraat 11 en 16 (	229321,62	583805,25	7,6	7,6
aos105	A. van Ostadestraat 105-2	232105,05	581815,51	8,3	8,2
aos207	A. van Ostadestraat 207-2	232057,00	581906,44	8,3	8,2
aos25	A. van Ostadestraat 25-47	232180,42	581665,78	8,3	8,2
ar37	A. de Ruyterlaan 37 (1)	232487,51	581086,36	8,4	8,2
ar39	A. de Ruyterlaan 39 (1)	232532,06	581071,27	8,4	8,2
as02	Augustinusstraat 1 en 2 (	229340,51	583756,01	7,6	7,6
aw50	Aweg 44-51c (19)	232706,21	581529,51	8,3	8,2
bhs02	Bonhoefferstraat 1 en 2 (	229336,29	583667,31	7,6	7,6
bs31	Briljantstraat 01 en 31 (	231200,21	583423,49	7,9	7,8
bs47	Barnsteeenstraat 47 (1)	231048,13	582885,39	7,9	7,8
bs50	Barnsteeenstraat 50 (1)	231035,43	582841,49	7,9	7,8
dc02	De Cockstraat 1 en 2 (2)	229336,00	583595,42	7,6	7,6
dh02	De Held 2 (1)	230209,24	582407,57	7,6	7,6
dh04	De Held 4 (1)	230213,69	582529,97	7,6	7,6
dh31	De Held 1-59 (30)	230248,50	582613,04	7,6	7,6
dh61	De Held 61-129 vd 01-03 (	230277,33	582868,74	7,6	7,6
dh61	De Held 61-129 vd 04-07 (	230277,33	582868,74	7,6	7,6
dk74	De Kring 74a-76 (3)	230746,88	579988,85	7,6	7,6
dk86	De Kring 76b-170 (12)	230778,00	580068,83	7,7	7,6
dl014	Diamantlaan 14 (1)	231278,15	581802,93	7,5	7,4
dl016	Diamantlaan 16 (1)	231261,91	581872,59	7,5	7,4
dl022	Diamantlaan 22-56 vd 01-0	231216,08	582243,32	7,9	7,8
dl027	Diamantlaan 27 (1)	231291,41	582215,71	7,9	7,8
dl049	Diamantlaan 49-143 vd 04-	231157,49	582581,81	7,9	7,8
dl049	Diamantlaan 49-143 vd 09-	231157,49	582581,81	7,9	7,8
dl049	Diamantlaan 49-143 vd 01-	231157,49	582581,81	7,9	7,8
dl096	Diamantlaan 96-166 vd 01-	231124,60	582526,67	7,9	7,8
dl151	Diamantlaan 151-161 (6)	231063,93	582832,81	7,9	7,8
dl163	Diamantlaan 163 (1)	231044,79	582910,18	7,9	7,8
dl172	Diamantlaan 172-182 (6)	231056,63	582771,69	7,9	7,8
dl175	Diamantlaan 175-175ad (5)	231013,53	582987,99	7,9	7,8
dl184	Diamantlaan 184-254 vd 01	231012,86	582914,43	7,9	7,8
dl256	Diamantlaan 256-264 (5)	230969,91	583037,01	7,8	7,7
dl45	Diamantlaan 45 vd 01-04 (	231238,95	582640,05	7,9	7,8
dr73	D. Ruynemanlaan 73 (1)	230352,32	580361,42	7,6	7,6
drl08	Drentselaan 8 en 9 (2)	231279,72	580291,36	7,6	7,5
drl21	Drentselaan 21 en 22 (2)	231336,00	580311,82	7,6	7,5
drl34	Drentselaan 34 en 35 (2)	231387,54	580332,27	7,6	7,5
drl43	Drentselaan 43 (1)	231442,79	580340,77	7,6	7,5
ds02	Dolomietsraat 2 (1)	231195,05	582311,66	7,9	7,8
es02	Eckhartstraat 1 en 2 (2)	229328,78	583365,27	7,6	7,6
ess39	Eerste Spoorstraat 39 en	232030,52	581950,01	8,3	8,2
ew1007	Energieweg 1003-1011 (4)	232063,58	581297,44	8,3	8,2
ew1015	Energieweg 1013-1017 (3)	231471,84	581339,14	7,5	7,4
ew1021	Energieweg 1019-1023 (3)	231407,74	581404,08	7,5	7,4
ew1027	Energieweg 1025-1029 (3)	231345,82	581451,07	7,5	7,4
fw143	Friesestraatweg 143 vd 04	231930,91	582329,98	8,1	7,8
fw143	Friesestraatweg 143 vd 00	231930,91	582329,98	8,1	7,8
fw181	Friesestraatweg 181 noord	231789,53	582541,99	8,1	7,8
fw181	Friesestraatweg 181 noord	231789,53	582541,99	8,1	7,8
fw181	Friesestraatweg 181 noord	231789,53	582541,99	8,1	7,8
fw181	Friesestraatweg 181 zuid	231817,59	582499,42	8,1	7,8
fw181	Friesestraatweg 181 zuid	231817,59	582499,42	8,1	7,8
fw181	Friesestraatweg 181 zuid	231817,59	582499,42	8,1	7,8
fw197	Friesestraatweg 185-201 4	231682,09	582735,75	8,1	7,8
fw205	Friesestraatweg 205-209-3	231536,96	583038,76	8,1	7,8
fw213	Friesestraatweg 213a-c vd	231440,16	583240,38	8,0	7,8
fw418	Friesestraatweg 418-418a	231203,42	583561,58	8,0	7,8
gh37	Groenhof 1-65 (13)	229358,01	582510,49	7,7	7,7
gl033	Goudlaan 33-283 vd 04-06	231542,77	582742,10	7,9	7,8
gl033	Goudlaan 33-283 vd 01-03	231542,77	582742,10	7,9	7,8
gl033	Goudlaan 33-283 vd 07-09	231542,77	582742,10	7,9	7,8
gl278	Goudlaan 272-286 (8)	231188,62	583465,62	7,9	7,8
gl289	Goudlaan 289d-e (2)	231456,81	582916,63	7,9	7,8
gl289	Goudlaan 289 (1)	231491,99	582857,53	7,9	7,8
gl301	Goudlaan 301-551 vd 01-03	231425,97	583063,09	7,9	7,8
gl301	Goudlaan 301-551 vd 07-09	231425,97	583063,09	7,9	7,8

Rapport: Resultatentabel
Model: 2030_noord
Resultaten voor model: 2030_noord
Stof: PM2.5 - Zeer fijnstof
Referentiejaar: 2020

Naam	PM2.5 Bronbijdrage [µg/m³]
ahl29	0,2
al02	0,0
ams16	0,0
aos105	0,1
aos207	0,1
aos25	0,1
ar37	0,2
ar39	0,2
as02	0,0
aw50	0,2
bhs02	0,0
bs31	0,1
bs47	0,1
bs50	0,1
dc02	0,0
dh02	0,1
dh04	0,1
dh31	0,1
dh61	0,0
dh61	0,0
dk74	0,1
dk86	0,1
dl014	0,0
dl016	0,0
dl022	0,0
dl027	0,1
dl049	0,1
dl049	0,1
dl049	0,1
dl096	0,0
dl151	0,1
dl163	0,1
dl172	0,1
dl175	0,1
dl184	0,1
dl256	0,1
dl45	0,0
dr73	0,1
drl08	0,1
drl21	0,1
drl34	0,1
drl43	0,1
ds02	0,0
es02	0,0
ess39	0,1
ew1007	0,2
ew1015	0,1
ew1021	0,1
ew1027	0,1
fw143	0,3
fw143	0,3
fw181	0,3
fw181	0,3
fw181	0,3
fw181	0,3
fw181	0,3
fw181	0,3
fw197	0,2
fw205	0,2
fw213	0,2
fw418	0,1
gh37	0,0
gl033	0,1
gl033	0,1
gl033	0,1
gl278	0,1
gl289	0,1
gl289	0,1
gl301	0,1
gl301	0,1

Rapport: Resultatentabel
Model: 2030_noord
Resultaten voor model: 2030_noord
Stof: PM2.5 - Zeer fijnstof
Referentiejaar: 2020

Naam	Omschrijving	X coördinaat	Y coördinaat	PM2.5 Concentratie [µg/m³]	PM2.5 Achtergrond [µg/m³]
gl301	Goudlaan 301-551 vd 04-06	231425,97	583063,09	7,9	7,8
gl563	Goudlaan 563-813 vd 01-03	231293,48	583326,43	7,9	7,8
gl563	Goudlaan 563-813 vd 07-09	231293,48	583326,43	7,9	7,8
gl563	Goudlaan 563-813 vd 04-06	231293,48	583326,43	7,9	7,8
gms28	G. Martensstraat 28 (1)	229998,31	580007,52	7,9	7,7
hal32	H. Lodeizenstraat 31 en 3	230213,06	582495,21	7,6	7,6
hd0017	Hoendiep 17-29a (18)	232550,39	581528,04	8,3	8,2
hd0031	Hoendiep 31-45a (16)	232497,21	581505,97	8,3	8,2
hd0047	Hoendiep 47-49a (4)	232469,45	581491,56	8,3	8,2
hd0051	Hoendiep 51-51c (4)	232455,50	581484,71	8,3	8,2
hd0053	Hoendiep 53-59a (9)	232411,96	581466,68	8,3	8,2
hd0061	Hoendiep 61-81a (31)	232363,00	581449,69	8,3	8,2
hd0083	Hoendiep 83-89 (4)	232318,17	581429,01	8,3	8,2
hd0091	Hoendiep 91 (1)	232303,40	581420,76	8,4	8,2
hd0095	Hoendiep 95-95s vd 00-03	232249,60	581403,03	8,4	8,2
hd0108	Hoendiep 108-111 (4)	231167,74	581531,00	7,5	7,4
hd0136	Hoendiep 135-138 (4)	231126,09	581534,49	7,5	7,4
hd0140	Hoendiep 140-142 (3)	231078,34	581538,87	7,5	7,4
hd0147	Hoendiep 143-147 (5)	230959,38	581544,77	7,6	7,5
hd0151	Hoendiep 151 (1)	230730,32	581546,77	7,6	7,5
hd0154	Hoendiep 154-155 (2)	230310,94	581683,97	7,5	7,5
hd0156	Hoendiep 156-156c (4)	230231,32	581727,24	7,6	7,5
hd0158	Hoendiep 158 (1)	230100,25	581668,82	7,5	7,5
hd0175	Hoendiep 175-177 (4)	229815,85	581692,69	7,8	7,8
hd0210	Hoendiep 210-212 (3)	229375,31	581635,04	7,8	7,8
hd0214	Hoendiep 214 (2)	229362,66	581630,90	7,8	7,8
hd1011	Hoendiep 1001-1013 (6)	232660,97	581517,30	8,3	8,2
hd1021	Hoendiep 1015-1029 (9)	232558,44	581495,15	8,3	8,2
hd1035	Hoendiep 1030-1043 (8)	232358,94	581411,26	8,3	8,2
hd1049	Hoendiep 1045-1053 (3)	232240,50	581366,13	8,4	8,2
hl01	Hunsingolaan 1a (1)	231205,99	580251,69	7,5	7,5
hls01	H. Leemhuisstraat 1 (1)	230201,03	580176,14	7,7	7,6
hs56	Van Heemskerckstraat 56 (	232350,84	581192,60	8,3	8,2
hv04	H. de Vriesstraat 2-5 (4)	230095,91	580036,24	7,7	7,6
hv07	H. de Vriesstraat 6-9 (4)	230084,53	580008,60	7,8	7,6
hv10	H. de Vriesstraat 10-13 (	230050,74	579990,76	7,8	7,6
jas02	J. Schorerstraat 1 en 2 (	230216,67	582612,59	7,6	7,6
jas79	J. Schorerstraat 79 en 82	230223,00	582766,28	7,6	7,6
jd033	J. Dijkstralaan 25-39 (8)	230347,08	580126,34	7,7	7,6
jd036	J. Dijkstralaan 36 (1)	230413,35	580134,08	7,7	7,6
jd085	J. Dijkstralaan 85 (1)	230292,17	580371,97	7,6	7,6
jf046	J. Faberlaan 46 (1)	230215,94	580145,21	7,7	7,6
jf053	J. Faberlaan 45-57 (9)	230141,76	580235,76	7,7	7,6
jf071	J. Faberlaan 63-81 (10)	230164,68	580188,19	7,7	7,6
jf093	J. Faberlaan 83-99 (9)	230193,96	580127,39	7,7	7,6
jf111	J. Faberlaan 101-119 (10)	230216,07	580081,51	7,7	7,6
jh16	J. I. de Haanstraat 2-32	230138,25	582374,47	7,6	7,6
jh96	J. I. de Haanstraat 96 (1	230214,82	582561,99	7,6	7,6
jrs73	J. van Ruysdaelstraat 73	232123,52	581546,05	8,3	8,2
jrs97	J. van Ruysdaelstraat 85	232160,16	581492,09	8,3	8,2
js60	Jadestraat 44 en 60 (2)	231076,90	582792,55	7,9	7,8
jz02	J. van Zwedenlaan 2 (1)	230512,99	580237,88	7,7	7,6
jz09	J. van Zwedenlaan 3a-11 (	230425,47	580098,16	7,7	7,6
jzs23	J. van der Zeestraat 1-37	229870,68	580068,38	7,8	7,7
kd16	Kliefdiep 2-28 (14)	230117,77	582319,90	7,6	7,6
kes021	Kerkstraat 9-45 (21)	229380,38	581748,96	7,9	7,8
kes034	Kerkstraat 2-40 (13)	229367,72	581694,65	7,9	7,8
kes049	Kerkstraat 47-53 (4)	229382,48	581886,74	7,8	7,8
kes054	Kerkstraat 46-80 (24)	229362,75	581794,52	7,8	7,8
kes117	Kerkstraat 65-153 (40)	229358,90	582192,01	7,7	7,7
kes148	Kerkstraat 80c-188 (59)	229336,16	582278,71	7,7	7,7
kes163	Kerkstraat 157-167 (8)	229341,75	582640,90	7,7	7,7
kes192	Kerkstraat 190-194 (3)	229303,59	582800,87	7,7	7,7
kl184	Kornalijnlaan 194-204 vd	230986,96	582980,52	7,6	7,6
ks04	Koperstraat 4 (1)	231288,56	582245,73	7,9	7,8
ks23	Kobaltstraat 23 (1)	231654,35	582330,11	7,9	7,8
kw57	Koeriersterweg 57-71 vd 0	232762,47	580922,10	7,6	7,5
ls02	Lutherstraat 1 en 2 (2)	229332,39	583293,18	7,6	7,6
lw01	Leegeweg 1-1 48 (9)	230114,46	582922,55	7,6	7,6
lw04a	Leegeweg 4 - 4 2 (5)	230195,20	582919,33	7,6	7,6

Rapport: Resultatentabel
Model: 2030_noord
Resultaten voor model: 2030_noord
Stof: PM2.5 - Zeer fijnstof
Referentiejaar: 2020

Naam	PM2.5 Bronbijdrage [µg/m³]
gl301	0,1
gl563	0,1
gl563	0,1
gl563	0,1
gms28	0,2
hal32	0,1
hd0017	0,1
hd0031	0,1
hd0047	0,2
hd0051	0,2
hd0053	0,2
hd0061	0,2
hd0083	0,2
hd0091	0,2
hd0095	0,2
hd0108	0,1
hd0136	0,1
hd0140	0,1
hd0147	0,1
hd0151	0,1
hd0154	0,1
hd0156	0,1
hd0158	0,1
hd0175	0,0
hd0210	0,1
hd0214	0,1
hd1011	0,1
hd1021	0,2
hd1035	0,2
hd1049	0,2
hl01	0,1
hls01	0,1
hs56	0,2
hv04	0,1
hv07	0,2
hv10	0,2
jas02	0,1
jas79	0,0
jd033	0,1
jd036	0,1
jd085	0,1
jf046	0,1
jf053	0,1
jf071	0,1
jf093	0,1
jf111	0,1
jh16	0,0
jh96	0,1
jrs73	0,1
jrs97	0,1
js60	0,1
jz02	0,1
jz09	0,1
jzs23	0,2
kd16	0,0
kes021	0,1
kes034	0,1
kes049	0,1
kes054	0,1
kes117	0,1
kes148	0,1
kes163	0,1
kes192	0,0
kl184	0,1
ks04	0,1
ks23	0,1
kw57	0,1
ls02	0,0
lw01	0,0
lw04a	0,0

Rapport: Resultatentabel
Model: 2030_noord
Resultaten voor model: 2030_noord
Stof: PM2.5 - Zeer fijnstof
Referentiejaar: 2020

Naam	Omschrijving	X coördinaat	Y coördinaat	PM2.5 Concentratie [µg/m³]	PM2.5 Achtergrond [µg/m³]
lw04b	Leegeweg 4 6 en 4 4 (2)	230218,88	582893,45	7,6	7,6
lw11	Leegeweg 3-15 (15)	229375,55	582798,41	7,7	7,7
lw16	Leegeweg 8-34 (13)	229308,31	582875,68	7,7	7,7
lw29	Leegeweg 17-39 (13)	229333,24	582938,64	7,7	7,7
mgs02	Magnusstraat 1 en 2 (2)	229331,69	583514,10	7,6	7,6
ml001	Metaallaan 1-251 vd 04-06	231731,23	582458,68	7,9	7,8
ml001	Metaallaan 1-251 vd 07-09	231731,23	582458,68	7,9	7,8
ml001	Metaallaan 1-251 vd 01-03	231731,23	582458,68	7,9	7,8
ml004	Metaallaan 4-18 (8)	231723,21	582355,99	7,9	7,8
ml020	Metaallaan 20-34 (8)	231604,06	582317,55	7,9	7,8
ml042	Metaallaan 36-50 (8)	231488,83	582280,46	7,9	7,8
ml255	Metaallaan 255 (1)	231633,39	582356,69	7,9	7,8
ml261	Metaallaan 261-271 (6)	231545,37	582327,77	7,9	7,8
ml273	Metaallaan 273-283 (6)	231458,07	582299,62	7,9	7,8
ml285	Metaallaan 285-295 (6)	231367,85	582270,66	7,9	7,8
ms24	Mangaanstraat 24 (1)	231367,00	582236,67	7,9	7,8
ne39	N. Engelschmanstraat 39 e	230219,60	582680,11	7,6	7,6
nw01	Noodweg 1a en 1b (2)	229331,92	583102,17	7,7	7,6
nw04	Noodweg 2-6 (5)	229280,31	583321,08	7,6	7,6
os16	Opaalstraat 16 (1)	231044,77	582812,62	7,9	7,8
pps23	P. Potterstraat 23 (1)	232175,71	581462,46	8,3	8,2
pps72	P. Potterstraat 72-196 vd	232211,05	581424,38	8,3	8,2
pps72	P. Potterstraat 72-196 vd	232211,05	581424,38	8,3	8,2
ps13	Porfierstraat 13 (1)	231205,40	582286,70	7,9	7,8
ps24	Protonstraat 24a (1)	231488,31	581714,42	7,5	7,4
pw011	Peizerweg 1-19a (21)	232996,51	581235,91	8,3	8,2
pw012	Peizerweg 2-22a (22)	232991,88	581203,24	8,2	8,2
pw029	Peizerweg 21-37 (40)	232903,68	581200,72	8,3	8,2
pw030	Peizerweg 24-34 (14)	232938,58	581182,83	8,3	8,2
pw046	Peizerweg 36-56a (31)	232891,89	581163,45	8,3	8,2
pw049	Peizerweg 39-57 (30)	232807,76	581160,95	8,3	8,2
pw068	Peizerweg 68 vd 01-03 (3)	232774,53	581114,58	8,3	8,2
pw068	Peizerweg 68 vd 04-07 (4)	232774,53	581114,58	8,3	8,2
pw068	Peizerweg 68 vd 08-10 (3)	232774,53	581114,58	8,3	8,2
pw070	Peizerweg 70 21-27 vd 01-	232680,73	581075,30	8,3	8,2
pw070	Peizerweg 70-70 11 vd 01-	232742,02	581100,89	8,3	8,2
pw070	Peizerweg 70 12-20 vd 01-	232711,49	581088,06	8,3	8,2
pw071	Peizerweg 59-85 (43)	232692,52	581118,01	8,3	8,2
pw099	Peizerweg 99a-b (2)	231706,98	580720,96	7,6	7,5
pw136	Peizerweg 136a (1)	231906,74	580757,83	7,6	7,5
pw144	Peizerweg 144-144 1 (2)	231775,36	580698,61	7,6	7,5
pw150	Peizerweg 150-154 2 (3)	231654,77	580646,09	7,6	7,5
pw160	Peizerweg 160 (1)	231463,77	580365,09	7,6	7,5
pw164	Peizerweg 164a (1)	230993,34	580151,86	7,6	7,6
pw166	Peizerweg 166-1-10 (10)	230932,47	580139,33	7,7	7,6
pw172	Peizerweg 172 (1)	230590,41	579983,96	7,7	7,6
pw178	Peizerweg 178 (1)	230564,81	579933,95	7,7	7,6
pw214	Peizerweg 203-229 (27)	230720,15	580085,66	7,7	7,6
pw241	Peizerweg 230-245 (16)	230888,51	580163,60	7,7	7,6
pw254	Peizerweg 246-260 (15)	230978,25	580194,17	7,6	7,6
pw261	Peizerweg 261a (1)	231186,54	580287,31	7,5	7,5
pw261	Peizerweg 261 1 (1)	231203,95	580295,45	7,5	7,5
pw261	Peizerweg 261b (1)	231144,85	580273,07	7,5	7,5
pw261	Peizerweg 261 (1)	231108,19	580236,95	7,5	7,5
pw262	Peizerweg 262 (1)	231321,18	580353,81	7,6	7,5
pw268	Peizerweg 264-273 (11)	231436,00	580396,46	7,6	7,5
pw277	Peizerweg 274-280 (7)	231513,79	580465,41	7,5	7,5
pw284	Peizerweg 281-288 (7)	231516,96	580549,47	7,6	7,5
pw290	Peizerweg 290-297 (8)	231495,92	580645,57	7,5	7,5
rb27	Het Roege Bos 1-53 (9)	230435,18	582365,25	7,6	7,6
sl025	Siersteenlaan 1-59 vd 00-	231357,25	582804,66	7,9	7,8
sl085	Siersteenlaan 61-119 vd 0	231243,98	582768,06	7,9	7,8
sl145	Siersteenlaan 121-179 vd	231130,68	582731,48	7,9	7,8
sl217	Siersteenlaan 217-287 9 v	231025,35	582697,55	7,9	7,8
sl289	Siersteenlaan 289-359 9 v	230907,81	582659,72	7,6	7,6
sl361	Siersteenlaan 361-373b we	230794,02	582623,12	7,6	7,6
sl361	Siersteenlaan 361-373b oo	230811,12	582628,76	7,6	7,6
sl401	Siersteenlaan 379-419 (21	230613,07	582507,27	7,6	7,6
sl418	Siersteenlaan 418-422 vd	231372,43	582753,72	7,9	7,8
sl418	Siersteenlaan 418-422 vd	231372,43	582753,72	7,9	7,8

Rapport: Resultatentabel
Model: 2030_noord
Resultaten voor model: 2030_noord
Stof: PM2.5 - Zeer fijnstof
Referentiejaar: 2020

Naam	PM2.5 Bronbijdrage [µg/m³]
lw04b	0,0
lw11	0,0
lw16	0,1
lw29	0,1
mgs02	0,0
ml001	0,1
ml001	0,1
ml001	0,1
ml004	0,1
ml020	0,1
ml042	0,1
ml255	0,1
ml261	0,1
ml273	0,1
ml285	0,1
ms24	0,1
ne39	0,1
nw01	0,1
nw04	0,0
os16	0,1
pps23	0,1
pps72	0,2
pps72	0,2
ps13	0,0
ps24	0,1
pw011	0,1
pw012	0,1
pw029	0,1
pw030	0,1
pw046	0,1
pw049	0,1
pw068	0,1
pw068	0,1
pw068	0,1
pw070	0,1
pw070	0,1
pw070	0,1
pw071	0,1
pw099	0,1
pw136	0,1
pw144	0,1
pw150	0,1
pw160	0,1
pw164	0,1
pw166	0,1
pw172	0,1
pw178	0,1
pw214	0,1
pw241	0,1
pw254	0,1
pw261	0,1
pw261	0,1
pw261	0,1
pw261	0,1
pw262	0,1
pw268	0,1
pw277	0,1
pw284	0,1
pw290	0,1
rb27	0,1
sl025	0,1
sl085	0,1
sl145	0,1
sl217	0,1
sl289	0,1
sl361	0,1
sl361	0,1
sl401	0,1
sl418	0,1
sl418	0,1

Rapport: Resultatentabel
Model: 2030_noord
Resultaten voor model: 2030_noord
Stof: PM2.5 - Zeer fijnstof
Referentiejaar: 2020

Naam	Omschrijving	X coördinaat	Y coördinaat	PM2.5 Concentratie [µg/m³]	PM2.5 Achtergrond [µg/m³]
sl418	Siersteenlaan 418-422 vd	231372,43	582753,72	7,9	7,8
sl426	Siersteenlaan 426-430 vd	231297,58	582731,32	7,9	7,8
sl427	Siersteenlaan 421-435 (8)	230257,13	582369,27	7,6	7,6
sl468	Siersteenlaan 468 oost vd	231153,76	582685,67	7,9	7,8
sl468	Siersteenlaan 468 oost vd	231153,76	582685,67	7,9	7,8
sl468	Siersteenlaan 468 oost vd	231153,76	582685,67	7,9	7,8
sl468	Siersteenlaan 468 west vd	231116,05	582661,33	7,9	7,8
sl468	Siersteenlaan 468 west vd	231116,05	582661,33	7,9	7,8
sl468	Siersteenlaan 468 west vd	231116,05	582661,33	7,9	7,8
sl480	Sierstaanlaan 480-480 1 (	230978,29	582631,19	7,6	7,6
sl482	Siersteenlaan 482-484 vd	230883,22	582601,98	7,6	7,6
sl482	Siersteenlaan 482-484 vd	230883,22	582601,98	7,6	7,6
sl482	Goudlaan 482-484 vd 10-15	230883,22	582601,98	7,6	7,6
sl500	Siersteenlaan 500-542 vd	230619,17	582445,79	7,6	7,6
sl500	Siersteenlaan 500-542 vd	230619,17	582445,79	7,6	7,6
sl544	Siersteenlaan 544-586 vd	230573,79	582399,82	7,6	7,6
sl544	Siersteenlaan 544-586 vd	230573,79	582399,82	7,6	7,6
sl600	Siersteenlaan 600-630 vd	230520,65	582362,37	7,6	7,6
sl600	Siersteenlaan 600-630 vd	230520,65	582362,37	7,6	7,6
sl632	Siersteenlaan 632-674 vd	230462,34	582335,02	7,6	7,6
sl632	Siersteenlaan 632-674 vd	230462,34	582335,02	7,6	7,6
sl676	Siersteenlaan 676-718 vd	230399,33	582318,13	7,6	7,6
sl676	Siersteenlaan 676-718 vd	230399,33	582318,13	7,6	7,6
ts02	Travertijnstraat 2 (1)	231242,90	581958,96	7,5	7,4
tss19	Tweede Spoorstraat 1-29 (	232047,95	582004,02	8,1	8,0
utd0005	U.T. Delfiaweg 5 (1)	230222,12	581557,97	7,6	7,5
utd1003	U.T. Delfiaweg 1001-1005	230537,21	581531,20	7,5	7,5
utd1006	U.T. Delfiaweg 1006-1007	230448,52	581526,29	7,5	7,5
utd1010	U.T. Delfiaweg 1008-1011	230330,19	581520,84	7,5	7,5
vl010	Verzetsstrijderslaan 10-5	232761,30	580620,27	7,7	7,5
vl052	Verzetsstrijderslaan 52-9	232748,44	580658,80	7,7	7,5
vl094	Verzetsstrijderslaan 94-1	232735,95	580695,93	7,7	7,5
vl136	Verzetsstrijderslaan 136-	232722,96	580734,43	7,7	7,5
vl178	Verzetsstrijderslaan 178-	232710,20	580772,09	7,7	7,5
vl220	Verzetsstrijderslaan 220	232692,34	580894,69	7,7	7,5
vs002	Veldspaatstraat vd 01-03	231098,26	582595,16	7,9	7,8
vs116	Veldspaatstraat 116-368 6	230824,46	582571,78	7,6	7,6
vs116	Veldspaatstraat 116-368 6	230820,54	582582,47	7,6	7,6
wrs02	W. Reindersstraat 1-5 (5)	230196,58	580047,33	7,7	7,6
wvs01	W. Valkstraat 1 (1)	230243,66	580086,04	7,7	7,6
wvs02	W. Valkstraat 2 (1)	230231,52	580111,30	7,7	7,6
wvs49	W. Valkstraat 49 (1)	230442,01	580148,54	7,7	7,6
ww07	Westerwoldelaan 5-7 (3)	231162,48	580225,54	7,5	7,5
ww10	Westerwoldelaan 8-13 (6)	231099,10	580198,36	7,5	7,5
zh18	Zilverhof 11-18 (8)	231297,68	582107,20	7,9	7,8
zl06	Zandsteenlaan 6-8a (4)	231220,16	582128,07	7,9	7,8
zl09	Zandsteenlaan 9-15 (4)	231199,78	582091,94	7,9	7,8
zl10	Zandsteenlaan 10 (1)	231221,84	582056,04	7,9	7,8
zl41	Zilverlaan 41 (1)	231681,25	582338,81	7,9	7,8
zs02	Zwinglistraat 1 en 2 (2)	229341,66	583211,82	7,6	7,6
zw076	Zuiderweg 74-78 (7)	230393,07	579926,25	7,7	7,6
zw118	Zuiderweg 82 en 118 (2)	230504,63	579979,82	7,7	7,6
zw525	Zuiderweg 525 (7)	230401,56	579897,31	7,7	7,6

Rapport: Resultatentabel
Model: 2030_noord
Resultaten voor model: 2030_noord
Stof: PM2.5 - Zeer fijnstof
Referentiejaar: 2020

Naam	PM2.5 Bronbijdrage [µg/m³]
sl418	0,1
sl426	0,1
sl427	0,1
sl468	0,1
sl468	0,1
sl468	0,1
sl468	0,1
sl468	0,1
sl468	0,1
sl480	0,1
sl482	0,1
sl482	0,1
sl482	0,1
sl500	0,1
sl500	0,1
sl544	0,1
sl544	0,1
sl600	0,1
sl600	0,1
sl632	0,1
sl632	0,1
sl676	0,1
sl676	0,1
ts02	0,0
tss19	0,1
utd0005	0,1
utd1003	0,1
utd1006	0,1
utd1010	0,1
vl010	0,2
vl052	0,2
vl094	0,2
vl136	0,2
vl178	0,2
vl220	0,2
vs002	0,1
vs116	0,1
vs116	0,1
wrs02	0,1
wvs01	0,1
wvs02	0,1
wvs49	0,1
ww07	0,1
ww10	0,1
zh18	0,0
zl06	0,0
zl09	0,0
zl10	0,0
zl41	0,1
zs02	0,0
zw076	0,1
zw118	0,1
zw525	0,1