











|   |  |        |
|---|--|--------|
|  | Diep water                             | 20 ha  |
|  | Ondiep water                           | 32 ha  |
|  | Riet en Ruigte                         | 1 ha   |
|  | Bouwland                               | 100 ha |
|  | Grasland                               | 96 ha  |
|  | Struweel en Singels                    | 2 ha   |
|  | Zachthoutoibos                         | 5 ha   |
|  | Zandige oever en Rivierduin            | 11 ha  |
|  | Paden, Wegen en bermen                 | 7 ha   |
|  | Bedrijventerrein / Wonen / Windturbine | 1 ha   |
|  | Projectgebied                          | 275 ha |

**DEKKER LANDSCHAPSONTWIKKELING**  
 Landschapsplan Gouvenerspolder

Grondgebruik referentie situatie

PROJECTNUMMER: W-13031  
 SCHAL: 1:5000  
 oktober 2020

**buo WAAL BRUG**  
 LANDSCHAPSONTWIKKELING

**JANBRUYN**  
 LANDSCHAPSONTWIKKELING

**Dekker**  
 LANDSCHAPSONTWIKKELING

Wijkplan 021 - 475 33 84  
 www.buowaalbrug.nl  
 www.janbruyndekker.nl

