

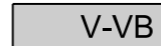


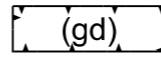
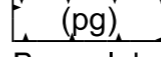

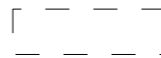






# ZNSTD

- Plangebied**  
 Plangebiedgrens
- Bestemmingen**  
 G Groen  
 V-VB Verkeer - Verblijfsgebied  
 W Wonen
- Gebiedsaanduidingen**  
 geluidzone - industrie
- Functieaanduidingen**  
 (gd) gemengd  
 (pg) parkeergarage
- Bouwvlak**  
 bouwvlak
- Maatvoeringaanduidingen**  
 maatvoeringsvlak  
 5 maximum bouwhoogte (m)  
 102 maximum aantal wooneenheden
- Figuren**  
 gevellijn
- Verklaringen**  
 BGT topografische ondergrond (dd 19-04-2021)



0 25 50 75 100 m

## Planinformatie

Datum	Planstatus	Informatie bij	Gemeente Zaanstad
.	Concept	Gemaakt door	Van Riezen & Partners Bureau voor planologie en planontwikkeling
27-05-2021	Voorontwerp		AMSTELPLEIN 1 H.; vanriezenpartners.nl 1096 HA E.; info@vanriezenpartners.nl AMSTERDAM T.: 020 - 625 70 25
24-01-2022	Ontwerp	Schaal	1 : 1000
.	Vastgesteld	Papierformaat	A3
.	Onherroepelijk	Plancode	NL.IMRO.0479.STED3897BP-0201
.	Geconsolideerde versie		

## Bestemmingsplan Jonker Juffer