

Eigendomsinformatie

ALGEMEEN

Kadastrale aanduiding [Sloten Noord-Holland K 4487](#)

Kadastrale objectidentificatie : 014080448770000

Kadastrale grootte 57.110 m²

Grens en grootte Voorlopig

Coördinaten 114161 - 492146

Ontstaan uit [Sloten Noord-Holland K 4450](#)

AANTEKENINGEN

Publiekrechtelijke beperking Kennisgeving, vordering, bevel of beschikking, Wet Bodembescherming

Basisregistratie Kadaster

Betrokken bestuursorgaan [Gemeente Amsterdam](#)

Afkomstig uit stuk [Hyp4 79585/00084](#)

Ingeschreven op 04-11-2020 om 14:02

Beperking op basis van een overheidsbesluit
(vestiging)

RECHTEN

1 Eigendom belast met Erfpacht (zie 1.1)

Soort recht Eigendom (recht van)

Afkomstig uit stuk 84 STN02/26695 ASD

Naam gerechtigde [Gemeente Amsterdam](#)

Adres Amstel 1
1011 PN AMSTERDAM

Postadres Postbus 1104
1000 BC AMSTERDAM

Statutaire zetel AMSTERDAM

KvK-nummer [34366966](#) (Bron: Handelsregister)

Voor de meest actuele naam, zetel en adres, raadpleeg het Handelsregister

1.1 Erfpacht (recht van)

Afkomstig uit stuk [Hyp4 78230/78](#)

Ingeschreven op 05-06-2020 om 09:00

Afstand beperkt zakelijk recht

Afkomstig uit stuk [Hyp4 62747/36](#)

Ingeschreven op 03-04-2013 om 09:00

Verzoek tot verbetering Perceel te weinig overgedragen

Aanvullende stukken	Hyp4 73634/170 Is aanvulling op Hyp4 62747/36	Ingeschreven op 20-07-2018 om 11:42
	Hyp4 73246/152 Is aanvulling op Hyp4 62747/36	Ingeschreven op 28-05-2018 om 12:27
	Hyp4 73228/53 Is aanvulling op Hyp4 62747/36	Ingeschreven op 23-05-2018 om 12:55
	Hyp4 73101/178 Is aanvulling op Hyp4 62747/36	Ingeschreven op 01-05-2018 om 14:58
	Hyp4 72866/184 Is aanvulling op Hyp4 62747/36	Ingeschreven op 28-03-2018 om 14:23
	Hyp4 72645/173 Is aanvulling op Hyp4 62747/36	Ingeschreven op 22-02-2018 om 11:25
	Hyp4 71894/174 Is aanvulling op Hyp4 62747/36	Ingeschreven op 07-11-2017 om 14:48
	Hyp4 71016/56 Is aanvulling op Hyp4 62747/36	Ingeschreven op 03-07-2017 om 09:00
	Hyp4 70688/75 Is aanvulling op Hyp4 62747/36	Ingeschreven op 15-05-2017 om 14:53
	Hyp4 67483/132 Is aanvulling op Hyp4 62747/36	Ingeschreven op 29-12-2015 om 09:00
	Hyp4 64579/64 Is aanvulling op Hyp4 62747/36	Ingeschreven op 03-07-2014 om 14:08
	Hyp4 64069/56 Is aanvulling op Hyp4 62747/36	Ingeschreven op 11-03-2014 om 14:50
	Hyp4 63382/156 Is aanvulling op Hyp4 62747/36	Ingeschreven op 01-10-2013 om 13:50
Naam gerechtigde	Havenbedrijf Amsterdam N.V.	
Adres	De Ruijterkade 7 1013 AA AMSTERDAM	
Statutaire zetel	AMSTERDAM	
KvK-nummer	57398879 (Bron: Handelsregister)	
	Voor de meest actuele naam, zetel en adres, raadpleeg het Handelsregister	



BETREFT

Sloten Noord-Holland K 4494

UW REFERENTIE

BG9634-101-100

GELEVERD OP

12-01-2021 - 15:12

PRODUCTIEORDERNUMMER

S11086569372

VOLLEDIG GESIGNALEERD T/M

12-01-2021 - 09:40

VOLLEDIG BIJGEWERKT T/M

12-01-2021 - 09:40

BLAD

1 van 2

Eigendomsinformatie

ALGEMEEN

Kadastrale aanduiding [Sloten Noord-Holland K 4494](#)

Kadastrale objectidentificatie : 014080449470000

Locaties Hornweg 14 A
1045 AR AmsterdamVerblijfsobject ID: [0363010012089813](#)Santoriniweg 20
1045 AV AmsterdamVerblijfsobject ID: [0363010012153517](#)**Kadastrale grootte** 595.313 m²**Grens en grootte** Voorlopig**Meettarief verschuldigd** Ja**Coördinaten** 114486 - 491655**Ontstaan uit** [Sloten Noord-Holland K 4427](#)

AANTEKENINGEN

Publiekrechtelijke beperking Kennisgeving, vordering, bevel of beschikking, Wet Bodembescherming**Basisregistratie Kadaster****Betrokken bestuursorgaan** [Gemeente Amsterdam](#)**Afkomstig uit stuk** [Hyp4 79585/00084](#)**Ingeschreven op** 04-11-2020 om 14:02Beperking op basis van een overheidsbesluit
(vestiging)

RECHTEN


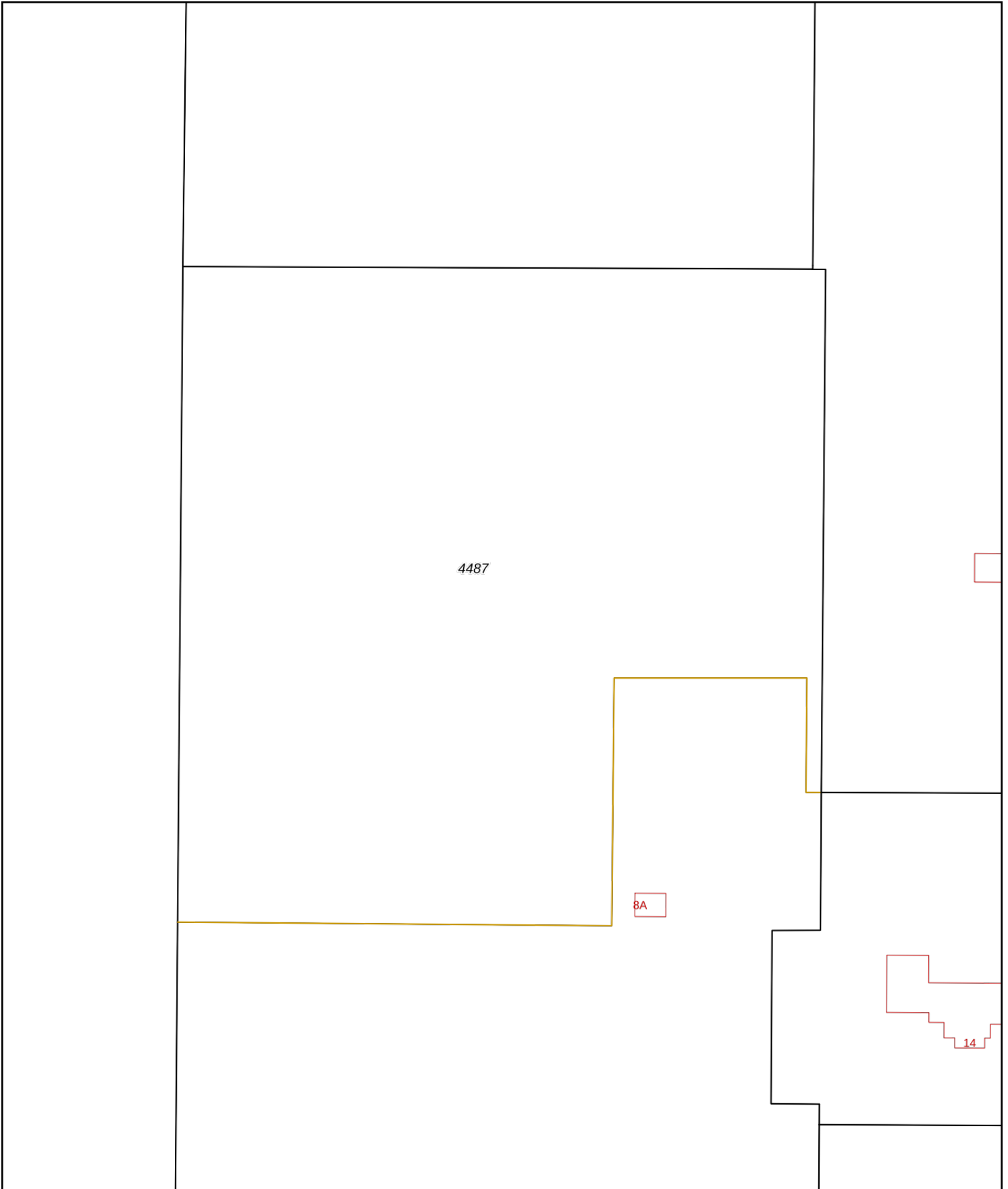
1 Eigendom belast met Erfpacht (zie 1.1)


Soort recht Eigendom (recht van)**Afkomstig uit stuk** 84 STN02/26695 ASD**Naam gerechtigde** [Gemeente Amsterdam](#)**Adres** Amstel 1
1011 PN AMSTERDAM**Postadres** Postbus 1104
1000 BC AMSTERDAM**Statutaire zetel** AMSTERDAM**KvK-nummer** [34366966](#) (Bron: Handelsregister)

Voor de meest actuele naam, zetel en adres, raadpleeg het Handelsregister

1.1 Erfpacht (recht van)

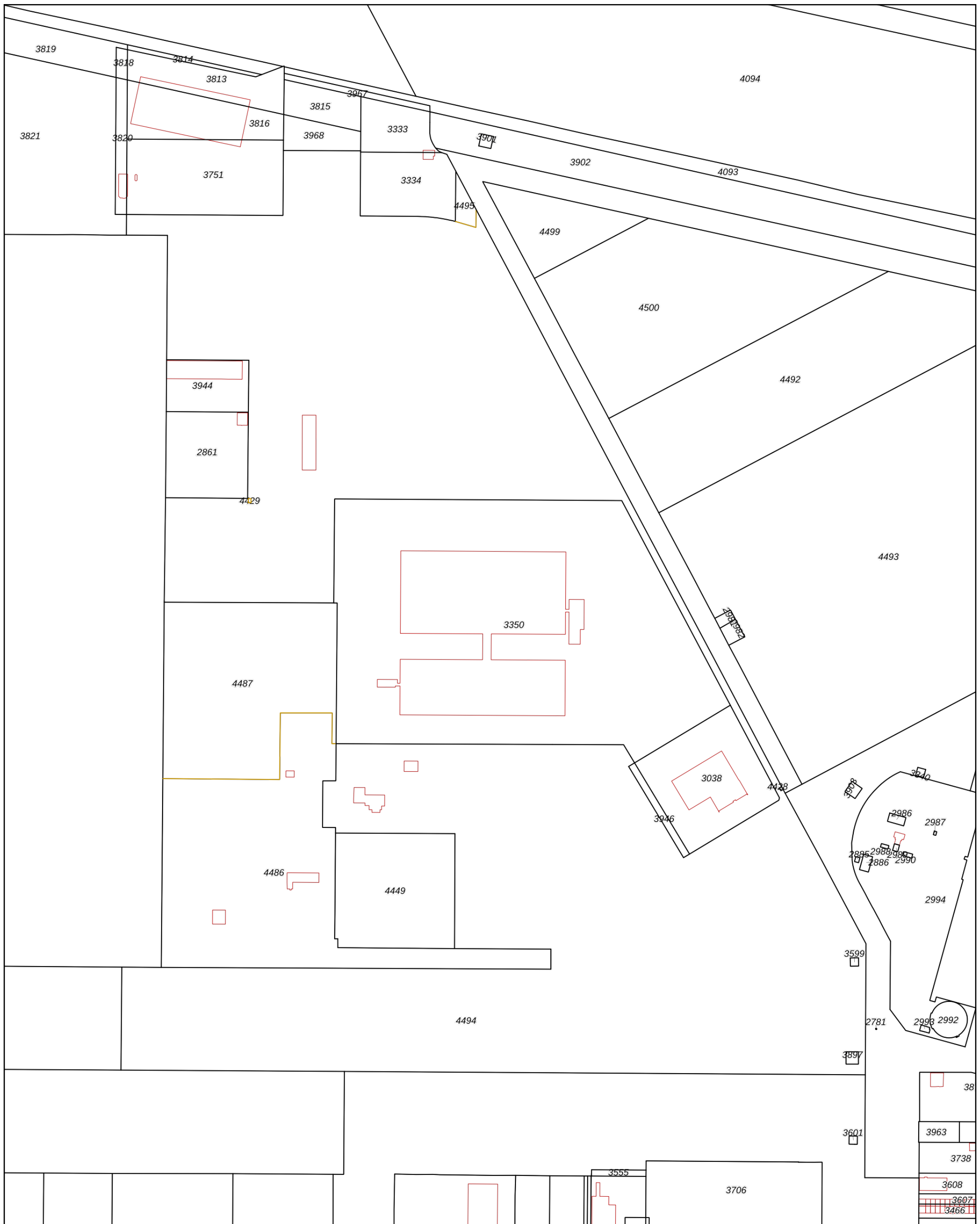
Afkomstig uit stuk	Hyp4 62747/36	Ingeschreven op	03-04-2013 om 09:00
Verzoek tot verbetering	Perceel te weinig overgedragen		
Aanvullende stukken	Hyp4 73634/170	Ingeschreven op	20-07-2018 om 11:42
	Is aanvulling op Hyp4 62747/36		
	Hyp4 73246/152	Ingeschreven op	28-05-2018 om 12:27
	Is aanvulling op Hyp4 62747/36		
	Hyp4 73228/53	Ingeschreven op	23-05-2018 om 12:55
	Is aanvulling op Hyp4 62747/36		
	Hyp4 73101/178	Ingeschreven op	01-05-2018 om 14:58
	Is aanvulling op Hyp4 62747/36		
	Hyp4 72866/184	Ingeschreven op	28-03-2018 om 14:23
	Is aanvulling op Hyp4 62747/36		
	Hyp4 72645/173	Ingeschreven op	22-02-2018 om 11:25
	Is aanvulling op Hyp4 62747/36		
	Hyp4 71894/174	Ingeschreven op	07-11-2017 om 14:48
	Is aanvulling op Hyp4 62747/36		
	Hyp4 71016/56	Ingeschreven op	03-07-2017 om 09:00
	Is aanvulling op Hyp4 62747/36		
	Hyp4 70688/75	Ingeschreven op	15-05-2017 om 14:53
	Is aanvulling op Hyp4 62747/36		
	Hyp4 67483/132	Ingeschreven op	29-12-2015 om 09:00
	Is aanvulling op Hyp4 62747/36		
	Hyp4 64579/64	Ingeschreven op	03-07-2014 om 14:08
	Is aanvulling op Hyp4 62747/36		
	Hyp4 64069/56	Ingeschreven op	11-03-2014 om 14:50
	Is aanvulling op Hyp4 62747/36		
	Hyp4 63382/156	Ingeschreven op	01-10-2013 om 13:50
	Is aanvulling op Hyp4 62747/36		
Naam gerechtigde	Havenbedrijf Amsterdam N.V.		
Adres	De Ruijterkade 7 1013 AA AMSTERDAM		
Statutaire zetel	AMSTERDAM		
KvK-nummer	57398879 (Bron: Handelsregister)		
	Voor de meest actuele naam, zetel en adres, raadpleeg het Handelsregister		



<p>12345 25</p> <p>— Vastgestelde kadastrale grens — Voorlopige kadastrale grens — Administratieve kadastrale grens — Bebouwing</p>	<p>Deze kaart is noordgericht</p> <p>Perceelnummer</p> <p>Huisnummer</p> <p>Kadastrale gemeente Sloten Noord-Holland</p> <p>Sectie K</p> <p>Perceel 4487</p>	<p>Schaal 1: 2000</p>	
---	--	-----------------------	---

Voor een eensluitend uittreksel, geleverd op 12 januari 2021
De bewaarder van het kadaster en de openbare registers

Aan dit uittreksel kunnen geen betrouwbare maten worden ontleend.
De Dienst voor het kadaster en de openbare registers behoudt zich de intellectuele eigendomsrechten voor, waaronder het auteursrecht en het databankenrecht.



<p>12345 25</p> <ul style="list-style-type: none"> — Vastgestelde kadastrale grens — Voorlopige kadastrale grens — Administratieve kadastrale grens — Bebouwing <p>Voor een eensluitend uittreksel, geleverd op 12 januari 2021 De bewaarder van het kadaster en de openbare registers</p>	<p>Schaal 1: 5000</p> <p>Kadastrale gemeente Sloten Noord-Holland Sectie K Perceel 4494</p> <p>Aan dit uittreksel kunnen geen betrouwbare maten worden ontleend. De Dienst voor het kadaster en de openbare registers behoudt zich de intellectuele eigendomsrechten voor, waaronder het auteursrecht en het databankenrecht.</p>	
--	--	---