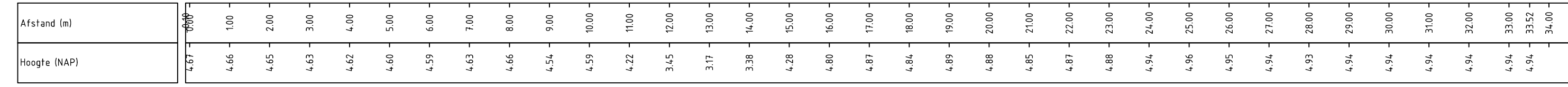
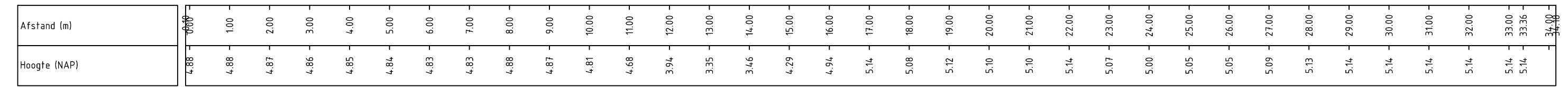


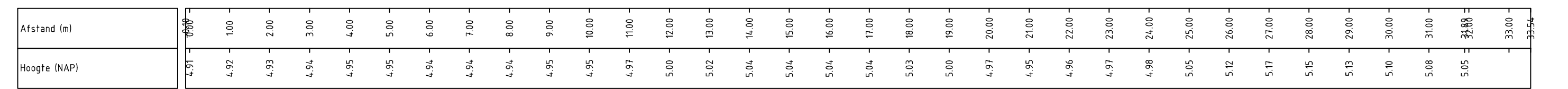
DWP-66
1:100



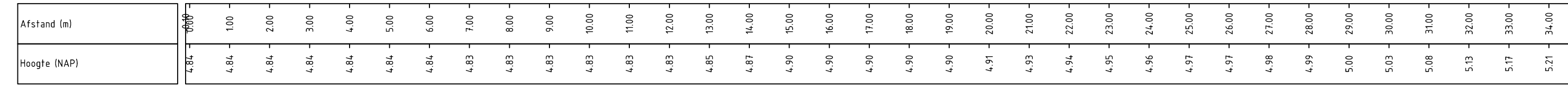
DWP-68
1:100



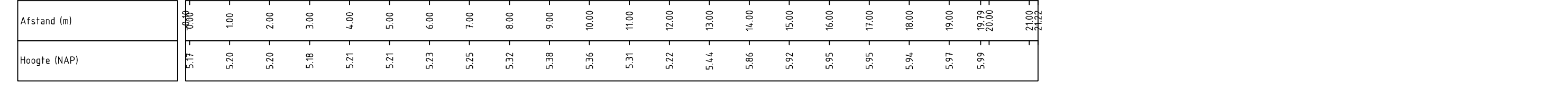
DWP-69
1:100



DWP-70
1:100



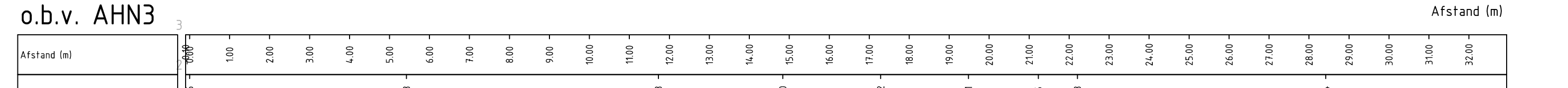
DWP-71
1:100



DWP-74
1:100



DWP-75a
1:100
o.b.v. AHN3



Legenda - profielen

- bestaand maaield (meting - ahn3)
- kadastrale grens
- bestaand waterpeil
- nieuw ontwerpeil
- nieuw waterpeil
- ontgraven grond
- aanvullen grond
- hoogte t.o.v. NAP
- hoogte t.o.v. maaield

Peilen en afmetingen van kunstwerken en watergangen afhankelijk van hydrologische berekeningen 2021

Versie 2.0 Datum 05-06-2021 Get: S. de Gelder	Contact M. Adema v.v. A. Thuijkow
Versie 1.0 Datum 25-11-2021 Get: S. de Gelder	Contact M. Adema v.v. A. Thuijkow

Opmaker
Prolander
Advies- en Ingenieursorganisatie Architect

ARCADIS Design & Consultancy for natural and built assets

Project
Planvorming Ootmaantanden
Projectnummer: XC03081000462
Fase: 100
Onderwerp: Profielen Ootmaantanden- 66 t/m 75a

Schaal: 1:100
Bladformaat: A0
Bladnummer: 4 van 6
Tekeningsnummer: 3203

Status: Definitief
Versie: 92