

ACTUALISATIE 2025 OMGEVINGSVERORDENING OVERIJSSSEL

versie 3 december 2024

1. Aanscherpen bescherming grondwatervoorraden Salland Diep Noord

Reden voor aanpassing

In het gebied Salland Diep Noord is de potentie aanwezig om een aanvullende drinkwaterwinning te realiseren. De provincie is wettelijk verplicht om te zorgen voor voldoende drinkwaterbronnen voor de openbare drinkwatervoorziening in Overijssel. Op dit moment biedt de regeling in de Omgevingsverordening geen basis om onttrekkingsvergunningen te weigeren aan andere partijen dan Vitens als die in het gebied Salland Diep Noord grondwater willen onttrekken voor industriële doeleinden.

De basis voor deze aanpassing is het besluit van Gedeputeerde Staten van 15 oktober 2024, kenmerk 2024-027847.

In het zoekgebied Salland Diep Noord is potentie voor aanvullende diepe drinkwaterwinning. Uit de plan-MER 'Drinkwaterwinning Salland Diep' blijkt dat het noordelijk deel van Salland Diep potentie heeft voor drinkwaterwinning (circa 6 – 10 miljoen m³ per jaar). Lopend veldonderzoek van Vitens zal betere kennis van de ondergrond opleveren, die zal worden toegepast in een modelstudie om de meest geschikte winlocaties en -volumes te bepalen. Gezien de stijgende watervraag is bescherming van het drinkwaterpotentieel binnen Salland Diep Noord wenselijk.

Aanscherping van de bestaande bescherming is nodig om de aanwezige potentie exclusief voor de openbare drinkwatervoorziening te behouden. Het beschermingsregime van de huidige boringsvrije zone Salland Diep staat alleen diepe grondwateronttrekkingen voor hoogwaardig gebruik (publieke drinkwatervoorziening en levensmiddelenindustrie) toe. Deze bescherming is niet specifiek genoeg om het diepe grondwater exclusief te reserveren voor de openbare drinkwaterwinning. Daarom willen we een zoekgebied aanwijzen waarbinnen ook hoogwaardige industriële onttrekkingen geweerd kunnen worden.

Met het aanwijzen van het zoekgebied leggen we een stevige basis voor een te starten vervolgpprocedure door Vitens. De aanwijzing van het zoekgebied drinkwater biedt een duidelijke ruimtelijke begrenzing en draagt daarmee bij aan de benodigde trechtering om te komen tot nieuwe aanvullende winlocatie(s). Dit geeft Vitens de tijd om te komen tot een concrete vergunningsaanvraag, wat naar verwachting nog enkele jaren duurt. De besluitvorming voor het aanwijzen van het zoekgebied is gebaseerd op de plan-MER, inclusief terinzagelegging, en advies van de Commissie MER, en vormt een stevige basis voor Vitens om een (project-MER) procedure te starten.

De aanwijzing van het zoekgebied heeft geen gevolgen voor bestaande gebruikers van het gebied. Er is binnen het zoekgebied één bedrijf dat water wint uit de diepe ondergrond. Dit voorstel heeft geen effect op de bestaande onttrekking van het bedrijf. Eventuele toekomstige extra capaciteit kan mogelijk in het gedrang komen. Er is op dit moment geen indicatie dat dit gaat spelen.

De drinkwaterwinning in Salland Diep Noord zal gebruik maken van diep grondwater dat zich onder een beschermende kleilaag bevindt. Volgens de PlanMER wordt verwacht dat door deze kleilaag, er weinig tot geen effecten voor landbouw en natuur zullen zijn. Vitens zal aanvullende onderzoeken uitvoeren om de exacte impact bij verschillende winvolumes en winputlocaties in kaart te brengen.

Aanscherping van het provinciaal beleidskader zal landen in het Regionaal Waterprogramma Voor onttrekkingen waarvoor de provincie bevoegd gezag is, zijn de beleidskaders vastgelegd in het Regionaal Water Programma (RWP). Dit beleid nemen we mee in de besluitvorming van het RWP. Het is gewenst om ook beleidsmatig duidelijkheid te geven over het zoekgebied Gezien het belang van drinkwater en de lopende onderzoeken van Vitens is het wenselijk dat de provincie duidelijk is over haar standpunt over het zoekgebied voor een aanvullende diepe drinkwaterwinning Salland Diep. Deze duidelijkheid willen we op korte termijn bieden door in de actualisatieronde 2025 het zoekgebied op te nemen in de Omgevingsverordening, in combinatie met het voornemen uit om ook het provinciaal beleid aan scherpen.

Binnen het zoekgebied drinkwater is geen geothermie toegestaan. De bestaande boringsvrije zone Salland Diep en het zoekgebied sluiten geothermie ook al uit. De provincie geeft met de aanwijzing van het zoekgebied Vitens de ruimte om een aanvullende drinkwaterwinning te ontwikkelen en het ook zo te beschermen. Daarmee krijgt drinkwater hier nu prioriteit.

Ook zonder aanscherping kan Vitens op termijn tot een vergunningsaanvraag komen. Op basis van de huidige boringsvrije zone Salland Diep zou een vergunningsaanvraag van Vitens in beginsel in behandeling genomen kunnen worden. Echter, de benodigde onderzoeken om te komen tot een vergunningaanvraag duren nog enkele jaren. Met het zoekgebied leggen we vast dat de diepe grondwatervoorraad in dit gebied behouden moet blijven voor de drinkwatervoorziening. Daarmee geven we zekerheid aan Vitens en duidelijkheid aan de omgeving.

Aanpassing tekst Omgevingsverordening

In hoofdstuk 3 (regels voor activiteiten) wordt aan paragraaf 3.6.4 (regels voor boringsvrije zones) een nieuw artikel 3.43a (boringsvrije zone Salland Diep Noord) toegevoegd;

Artikel 3.43a (boringsvrije zone Salland Diep Noord)

1. In de boringsvrije zone Salland Diep Noord is het verboden om lozingen in de bodem te doen op een diepte van meer dan 50 meter onder het maaiveld.

2. In de boringsvrije zone Salland Diep Noord is het verboden om dieper dan 50 meter onder het maaiveld een bodemenergiesysteem aan te leggen.

3. In de boringsvrije zone Salland Diep Noord is het verboden om mechanische ingrepen uit te voeren dieper dan 50 meter onder het maaiveld.

4. Het verbod, bedoeld in het derde lid, geldt niet voor mechanische ingrepen van het drinkwaterbedrijf die noodzakelijk zijn voor de waterwinning of de ontwikkeling van een waterwinning.

In hoofdstuk 4 (omgevingsplannen) in paragraaf 4.8.1 (grondwaterbeschermingsgebieden algemeen) artikel 4.69 (aangewezen boringsvrije zones) als volgt aangepast:

Artikel 4.69 (aangewezen boringsvrije zones)

Als boringsvrije zones bedoeld in artikel 4.68, zesde lid, zijn aangewezen:

- a. de boringsvrije zone Diepenveen;
- b. de boringsvrije zone Deventer-Ceintuurbaan en Deventer-Zutphenseweg;
- c. de boringsvrije zone Engelse werk in Zwolle;
- d. de boringsvrije zone Kotkamp - Schreurserve in Enschede;
- e. de boringsvrije zone Salland Diep-;
- f. de boringsvrije zone Salland Diep Noord.

Aan paragraaf 4.8.5 (instructieregels voor boringsvrije zones) worden twee nieuwe artikelen toegevoegd:

Artikel 4.86a (instructieregels verboden activiteiten op bedrijfslocaties in de boringsvrije zone Salland Diep Noord)

1. Een omgevingsplan dat betrekking heeft op de boringsvrije zone Salland Diep Noord bevat een verbod om milieubelastende activiteiten op bedrijfslocaties te verrichten die de

beschermende functie kunnen aantasten van de beschermende bodemlaag tussen het maaiveld en het watervoerend pakket waaruit grondwater wordt onttrokken voor de drinkwaterwinning.

2. Het omgevingsplan bevat in ieder geval een verbod om binnen de boringsvrije zone de volgende milieubelastende activiteiten op bedrijfslocaties te verrichten:

a. aanleggen van een bodemenergiesysteem in de bodem dieper dan 50 meter onder het maaiveld;

b. doen van een lozing in de bodem dieper dan 50 meter onder het maaiveld van koelwater, afvalwater of andere vloeistoffen, waarin schadelijke stoffen voorkomen; en

c. uitvoeren van mechanische ingrepen dieper dan 50 meter onder het maaiveld.

Artikel 4.86b (instructieregel voor mechanische ingrepen op bedrijfslocaties in de boringsvrije zone Salland Diep Noord)

1. In afwijking van artikel 4.86a, eerste lid en tweede lid onder c, kan een omgevingsplan op bedrijfslocaties binnen de boringsvrije zone Salland Diep Noord het uitvoeren van mechanische ingrepen van het drinkwaterbedrijf die noodzakelijk zijn voor de waterwinning of de ontwikkeling van een waterwinning toestaan.

In hoofdstuk 5 (waterbeheer) wordt in paragraaf 5.1.6 (instructies grondwateronttrekkingen) wordt artikel 5.15 (instructieregels grondwateronttrekkingen melding of omgevingsvergunning als volgt aangepast:

Artikel 5.15 (instructieregels grondwateronttrekkingen melding of omgevingsvergunning)

1. Een waterschapsverordening staat onttrekken van grondwater of infiltreren van water in een grondwaterlichaam alleen toe met een omgevingsvergunning of na het doen van een melding.

2. Het eerste lid is niet van toepassing op grondwateronttrekkingen en infiltreren van water in een grondwaterlichaam die kleiner zijn dan 50.000 m³ per jaar en op tijdelijke grondwateronttrekkingen en infiltraties van in totaal 50.000 m³, tenzij Artikel 5.16 of [artikel 5.16a](#) van toepassing is.

Verder wordt een nieuw artikel 5.16a (instructieregels grondwateronttrekkingen in de boringsvrije zone Salland Diep Noord) toegevoegd:

Artikel 5.16a (instructieregels grondwateronttrekkingen in de boringsvrije zone Salland Diep Noord)

Een waterschapsverordening die betrekking heeft op gebieden die zijn gelegen in de boringsvrije zone Salland Diep Noord bevat een verbod op grondwateronttrekkingen op een diepte van meer dan 50 m beneden het maaiveld voor andere doeleinden dan voor de ontwikkeling van een openbare drinkwaterwinning.

Aanpassing tekst toelichting

Aan de toelichting op paragraaf 3.6.4 (regels voor boringsvrije zones) wordt de volgende passage toegevoegd aan de laatste alinea:

Andere mechanische ingrepen zijn alleen toegestaan wanneer wordt voldaan aan algemene voorschriften en vooraf een melding wordt ingediend. [Voor mechanische ingrepen van het drinkwaterbedrijf die noodzakelijk zijn voor de waterwinning of voor de ontwikkeling daarvan, geldt een vrijstelling.](#)

Aan de toelichting op paragraaf 4.8.5 (instructieregels voor boringsvrije zones) wordt aan de op een na laatste alinea de volgende passage toegevoegd:

Andere mechanische ingrepen vanaf een bepaalde diepte zijn alleen toegestaan wanneer wordt voldaan aan voorwaarden. Gemeenten nemen de voorwaarden op in het

omgevingsplan. [Voor mechanische ingrepen van het drinkwaterbedrijf die noodzakelijk zijn voor de waterwinning of voor de ontwikkeling daarvan, wordt een vrijstelling opgenomen.](#)

Aan de toelichting op paragraaf 5.1.6 (instructies grondwateronttrekkingen) wordt na de passage over de boringsvrije zone Salland Diep een nieuwe passage toegevoegd onder de kop 'Boringsvrije zone Salland Diep Noord':

Boringsvrije zone Salland Diep Noord

Vanwege de grote druk op de openbare drinkwatervoorziening in Overijssel is er behoefte aan extra drinkwaterbronnen. Het diepe watervoerende pakket in het noordelijke deel van Salland Diep heeft een hoge potentie voor drinkwaterwinning. Het is wenselijk dat deze potentie exclusief behouden blijft voor de toekomstige drinkwatervoorziening. De boringsvrije zone Salland Diep Noord is aangewezen om binnen dit gebied enkel grondwateronttrekkingen toe te staan ten behoeve van de openbare drinkwatervoorziening. De nadere uitwerking van het beleid zal worden verankerd in het Regionaal Waterprogramma.

Aanpassing kaartlaag

Aan de kaartlaag Drinkwatervoorziening en grondwaterbescherming wordt het gebied 'boringsvrije zone Salland Diep Noord' toegevoegd.

2. Bijlagen Luchthavenbesluit Twente

Reden voor aanpassing

Een aantal bijlagen van het Luchthavenbesluit Twente zijn ten onrechte niet meegenomen bij de omzetting van de toen geldende verordening naar de verordening die voor de inwerkingtreding van de Omgevingswet moest worden vastgesteld. Het gaat om bijlage XVI - II (Nota van Toelichting) en bijlage XVI - IV (afkortingen en referenties).

In bijlage XVI - V6A staat nog een interne verwijzing naar het oude artikel 6.13. In de nieuwe verordening is dit artikel 7.12 lid 4 geworden. Bijlage XVI - V6A is een kaart waarop de hoogtebeperkingen zijn aangegeven in verband met de vliegveiligheid met Obstakel Limitatie Vlakken (Inner horizontal Surface en Conical Surface). In de legenda staat nog een verwijzing naar artikel 6.13

Aanpassing Omgevingsverordening

De bijlagen Nota van Toelichting en afkortingen en referenties worden alsnog toegevoegd aan hoofdstuk 7 (Luchthavenbesluit Twente Airport) van de nieuwe Omgevingsverordening.

De verwijzing in bijlage XVI - V6A naar artikel 6.13 wordt gewijzigd in [artikel 7.12 lid 4](#).

3. Datum instructieregel geitenstop

Reden voor aanpassing

Het landelijke onderzoek naar het verband tussen geitenhouderijen en het aantal longaanandoeningen in de omgeving heeft vertraging opgelopen door de COVID-epidemie. De voorzorgsmaatregelen die na het instellen van de geitenstop in 2018 zijn genomen, moeten daardoor langer in de lucht gehouden worden. Indertijd is afgesproken dat gemeenten - in afwachting van de resultaten van het landelijke onderzoek - hun omgevingsplan pas na een bepaalde datum hoeven aan te passen op de

instructieregel voor geitenhouderijen. Die datum wordt nu opgeschoven van 6 maart 2025 naar 6 maart 2027.

De verwachting is dat de resultaten van het landelijke onderzoek eind 2024/begin 2025 beschikbaar komen. Als daaruit blijkt dat de geitenstop niet langer nodig is, zullen volgens afspraak de regels voor de geitenstop geschrapt worden uit de Omgevingsverordening.

Aanpassing tekst Omgevingsverordening

De tekst van artikel 4.46 (termijn uitvoering instructieregel geitenhouderijen) wordt als volgt aangepast:

Artikel 4.46 (termijn uitvoering instructieregel geitenhouderijen)

De instructie bedoeld in artikel 4.44 moet uiterlijk 6 maart ~~2025~~ 2027 zijn uitgevoerd.

4. Herbegrenzing waterwingebieden Engelse Werk, Wierden en Espelose Broek

Reden voor aanpassing

De huidige begrenzings van de drinkwaterwinningen Engelse Werk, Espelose Broek en Wierden wijken af van de begrenzings zoals die gehanteerd zijn in de waterwetvergunningen die Gedeputeerde Staten de afgelopen jaren hebben afgegeven. Bij het wijzigen van de vergunningen voor de drinkwaterwinningen is rekening gehouden met de Wet Natuurbescherming. De aanpassing van de begrenzing van de waterwinningen Engelse Werk, Espelose Broek en Wierden heeft daardoor geen gevolgen voor Natura2000-gebieden.

4.1 Wijziging waterwingebied Engelse Werk

Door Vitens N.V. (hierna Vitens) wordt grondwater gewonnen bij het Engelse Werk in Zwolle voor de drinkwatervoorziening van Zwolle en omgeving. Vitens beschikt over een vergunning voor de winning van maximaal 14 miljoen m³ grondwater per jaar. Het gaat om een diepe grondwaterwinning uit het tweede watervoerend pakket tot maximaal 2 miljoen m³ per jaar en een middeldiepe winning uit het eerste watervoerend pakket tot maximaal 12 miljoen m³ per jaar (Besluit van Gedeputeerde Staten van Overijssel tot wijziging van de Waterwetvergunning d.d. 4 december 2014, kenmerk 2014/0338613).

De drinkwaterwinning Engelse Werk wordt beschermd door de aanwijzing van beschermingszones in de Omgevingsverordening Overijssel. De grenzen zijn gebaseerd op een modelberekening van de reistijden van het grondwater tot aan de winputten. In de beschermingszones gelden beperkende regels. De regels zijn erop gericht om verontreiniging van het grondwater voor de drinkwaterwinning te voorkomen.

Voor de diepe winning wordt grondwater onttrokken uit het tweede watervoerend pakket onder een beschermende kleilaag. Om doorboring en aantasting van de kleilaag en daarmee risico's op verontreiniging van het diepe pakket te voorkomen is een boringsvrije zone aangewezen.

Ter bescherming van de middeldiepe winning zijn een grondwaterbeschermingszone en een intrekgebied aangewezen in de provinciale Omgevingsverordening.

De winlocaties (puttenvelden) worden beschermd door de aanwijzing van de percelen als waterwingebied in de Omgevingsverordening. In een waterwingebied mogen alleen activiteiten worden uitgevoerd die in verband staan met de drinkwaterwinning. De waterwingebieden zijn veelal in eigendom van Vitens. Als uitgangspunt van provinciaal beleid geldt dat winputten moeten worden geplaatst op een minimale afstand vanaf de rand van het waterwingebied. Deze afstand is de lijn van waaraf het grondwater tenminste 60 dagen in het watervoerende pakket nodig heeft om de pompputten te bereiken. In de praktijk wordt daarbij uitgegaan van een afstand van 60 meter, gebaseerd op een gemiddelde grondwaterstroming van 1 m/dag.

De middeldiepe winning mag volgens de vergunning plaatsvinden op de drie winlocaties park Engelse Werk, Schellerdijk en Schellerwade. In de vergunning zijn de kadastrale percelen opgenomen waarop Vitens grondwater mag onttrekken.

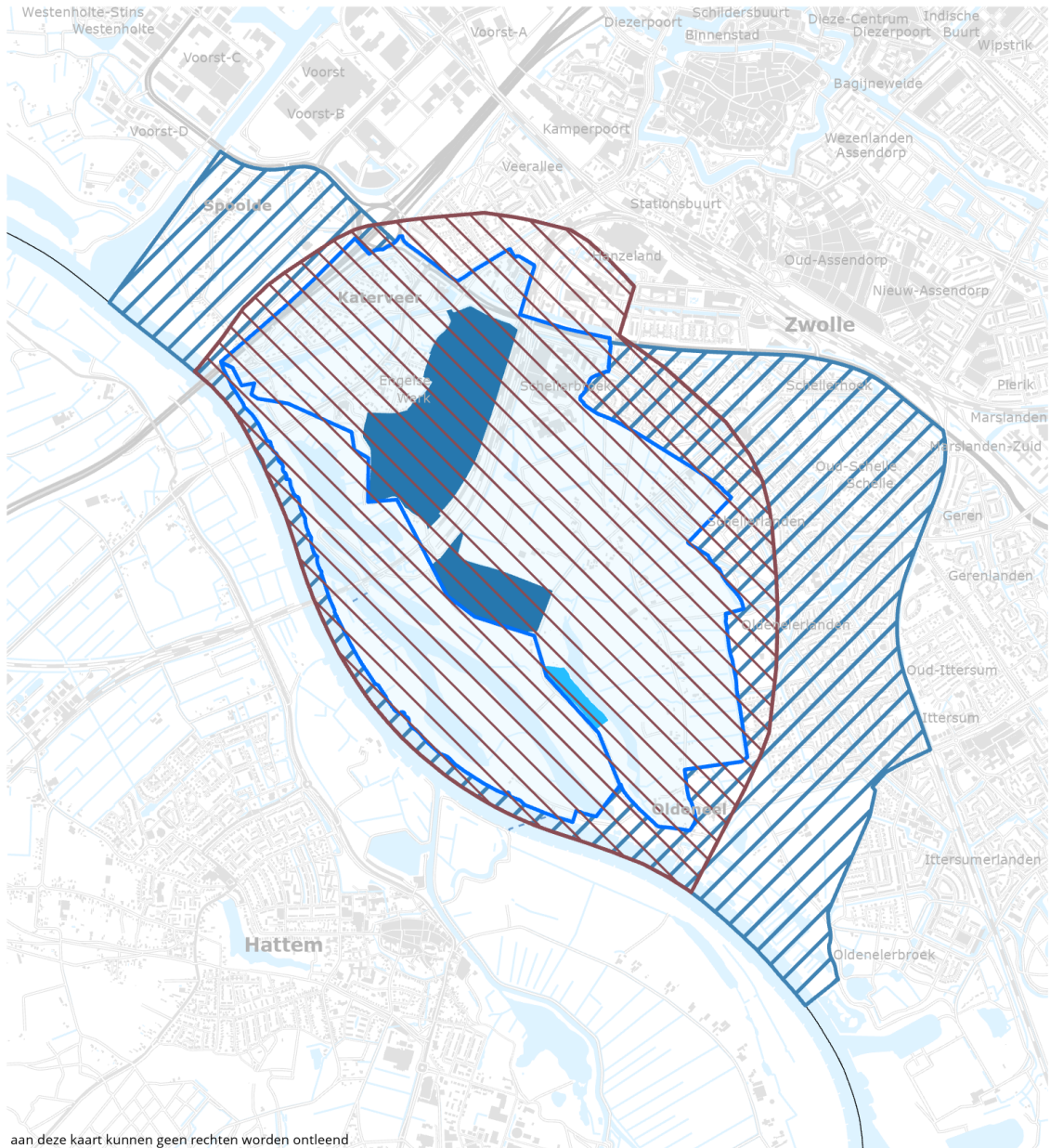
Het vergunde perceel, kadastraal bekend als gemeente Zwollekerspel, sectie M, nummer 1439, (Schellerwade) is nog niet aangewezen als waterwingebied. Vitens heeft dit perceel in eigendom. Zij maakt nog geen gebruik van het perceel voor de onttrekking van grondwater.

Voorgesteld wordt om dit perceel aan te wijzen als waterwingebied, zodat (toekomstige) winputten op de winlocatie Schellerwade adequaat worden beschermd. Zie onderstaande kaart.

Aanpassing van de begrenzing van de grondwaterbeschermingszone, het intrekgebied en de boringsvrije zone van de drinkwaterwinning Engelse Werk is op dit moment niet aan de orde. Of dit noodzakelijk is zal nog nader worden bezien.






Voorstel tot wijziging waterwingebied drinkwaterwinning Engelse Werk

Wijziging op de kaart Drinkwatervoorziening en grondwaterbescherming*



aan deze kaart kunnen geen rechten worden ontleend

Legenda

-  waterwingebied
-  waterwingebied, uitbreiding
-  grondwaterbeschermingszone
-  boringsvrije zone drinkwater
-  intrekgebied

* Dit is een kaart bij de Omgevingsverordening Overijssel 2024

Team Data, Informatie, GIS en Innovatie

0 250 500 750 1.000 meter

Nummer: 240466
Datum: 21-10-2024

provincie  Overijssel

4.2 Wijziging waterwingebied Wierden

Door Vitens N.V. (hierna Vitens) wordt grondwater gewonnen in Wierden voor de drinkwatervoorziening van Wierden en omgeving. Vitens beschikt over een vergunning voor de winning van maximaal 8 miljoen m³ grondwater per jaar (Besluit van Gedeputeerde Staten van Overijssel tot wijziging van de Waterwetvergunning d.d. 8 december 2023, kenmerk 2023-00019384). Het gaat om een grondwaterwinning uit het eerste watervoerend pakket.

De drinkwaterwinning Wierden wordt beschermd door de aanwijzing van beschermingszones in de Omgevingsverordening Overijssel. De grenzen zijn gebaseerd op een modelberekening van de reistijden van het grondwater tot aan de winputten (verblijftijden in het watervoerende pakket). In de beschermingszones gelden beperkende regels. De regels zijn erop gericht om verontreiniging van het grondwater voor de drinkwaterwinning te voorkomen.

Ter bescherming van de drinkwaterwinning Wierden zijn een grondwaterbeschermingszone en een intrekgebied aangewezen in de provinciale Omgevingsverordening.

De winning mag volgens de vergunning plaatsvinden op vier winlocaties: Nijverdalsestraat, Ten Cateweg (langs spoorlijn Wierden-Rijssen), Enterweg (Rectum-Ypelo) en Dennenkamp. In de vergunning zijn de kadastrale percelen opgenomen waarop Vitens grondwater mag onttrekken.

De verschillende winlocaties (puttenvelden) worden beschermd door de aanwijzing van percelen als waterwingebied in de Omgevingsverordening. In een waterwingebied mogen alleen activiteiten worden uitgevoerd die in verband staan met de drinkwaterwinning. De waterwingebieden zijn veelal in eigendom van Vitens. Als uitgangspunt van provinciaal beleid geldt dat winputten moeten worden geplaatst op een minimale afstand vanaf de rand van het waterwingebied. Deze afstand is de lijn van waaraf het grondwater tenminste 60 dagen in het watervoerende pakket nodig heeft om de pompputten te bereiken. In de praktijk wordt daarbij uitgegaan van een afstand van 60 meter, gebaseerd op een gemiddelde grondwaterstroming van 1 m/dag.

Winlocatie Ten Cateweg

In het besluit tot wijziging van de Waterwetvergunning van 8 december 2023 zijn enkele nieuwe, door Vitens aangekochte percelen nabij de winlocatie Ten Cateweg toegevoegd. Deze vergunde percelen zijn niet of maar gedeeltelijk aangewezen als waterwingebied.

Vitens zal op korte termijn twee nieuwe winputten realiseren op de nieuwe percelen ter vervanging van twee bestaande putten. In de verdere toekomst zullen ook de andere putten op de winlocatie Ten Cateweg worden vervangen. Bij vervanging zullen de bestaande putten circa 60 meter opschuiven. Door de aanwijzing van de nieuwe vergunde percelen als waterwingebied verkrijgt Vitens voldoende ruimte om bij putvervanging te kunnen voldoen aan een minimale afstand van 60 meter van de nieuwe winput tot aan de grens van het wingebied.

Voorgesteld wordt om de nieuwe percelen, kadastraal bekend als gemeente Wierden, sectie Q, nummers 847, 853, 1113, 1351, 1354 en 1356 (excl. toegangstroken) aan te wijzen als waterwingebied, conform het verzoek van Vitens. Door deze aanwijzing zullen de nieuw te realiseren winputten op de winlocatie Ten Cateweg adequaat worden beschermd. Zie onderstaande kaart.

De grondwaterbeschermingszone en het intrekgebied hoeven niet te worden aangepast. De geringe verschuiving van de winputten op de winlocatie Ten Cateweg verandert het invloedsgebied van de totale winning (alle onttrekkingen van de vier winlocaties tezamen) minimaal. De verschuiving heeft nagenoeg geen gevolgen voor de ligging van de verblijftijdzones in het watervoerende pakket op basis waarvan de grondwaterbeschermingszone en het intrekgebied worden bepaald.

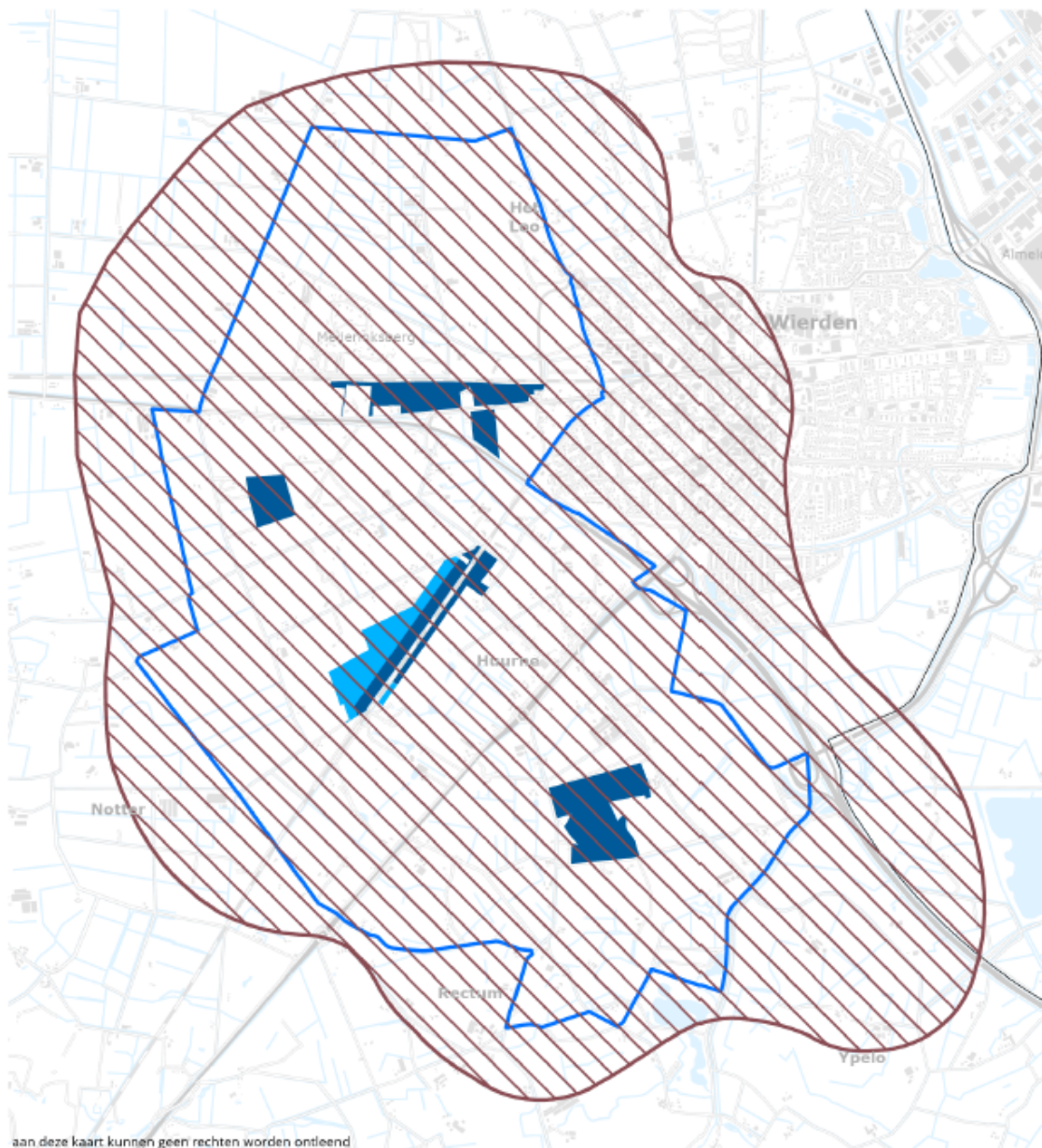
Winlocatie Nijverdalsestraat

In het besluit tot wijziging van de Waterwetvergunning van 8 december 2023 zijn enkele kadastrale percelen bij de winlocatie Nijverdalsestraat vervallen en toegevoegd. In verband met de plannen voor opwaardering en gedeeltelijke verlegging van de rijksweg N35 heeft Vitens enkele (delen van) percelen bij de winlocatie verkocht en kan deze niet meer gebruiken voor de grondwaterwinning. Ook is zij voornemens (delen van) percelen aan te kopen. Vitens zal voorlopig geen gebruik maken van de nieuwe percelen op de winlocatie Nijverdalsestraat voor de onttrekking van grondwater.



Een voorstel voor aanpassing van het waterwingebied behorende bij de winlocatie Nijverdalsestraat in de Omgevingsverordening wordt gedaan zodra er (meer) duidelijkheid is over het Tracébesluit voor de N35 en over de exacte kadastrale begrenzing van de toe te voegen en te vervallen percelen. Dit is afgestemd met Vitens.

Voorstel tot wijziging waterwingebied drinkwaterwinning Wierden

Wijziging op de kaart Drinkwatervoorziening en grondwaterbescherming*



Legenda

-  waterwingebied
-  waterwingebied, uitbreiding
-  grondwaterbeschermingszone
-  intrekg gebied

Team Data, Informatie, GIS en Innovatie

0 250 500 750 1.000 meter

Numer: 240466_1
Datum: 12-11-2024

* Dit is een kaart bij de Omgevingsverordening Overijssel 2024

4.3 Wijziging waterwingebied Espelose Broek

Door Vitens N.V. (hierna Vitens) wordt grondwater gewonnen in Espelose Broek te Holten voor de drinkwatervoorziening. Vitens beschikt over een vergunning voor de winning van maximaal 4,5 miljoen m³ grondwater per jaar (Besluit van Gedeputeerde Staten van Overijssel tot wijziging van de Waterwetvergunning d.d. 16 augustus 2022, kenmerk D2022-08-002534).

De drinkwaterwinning Espelose Broek wordt beschermd door de aanwijzing van beschermingszones in de Omgevingsverordening Overijssel. De grenzen zijn gebaseerd op een modelberekening van de reistijden van het grondwater tot aan de winputten (verblijftijden in het watervoerende pakket). In de beschermingszones gelden beperkende regels. De regels zijn erop gericht om verontreiniging van het grondwater voor de drinkwaterwinning te voorkomen.

Ter bescherming van de drinkwaterwinning Espelose Broek zijn een grondwaterbeschermingszone en een intrekgebied aangewezen in de provinciale Omgevingsverordening.

De winning Espelose Broek mag volgens de vergunning plaatsvinden op diverse kleine en verspreid liggende winlocaties. In de vergunning zijn de kadastrale percelen opgenomen waarop Vitens grondwater mag onttrekken. De verschillende winlocaties (puttenvelden) worden beschermd door de aanwijzing van de percelen als waterwingebied in de Omgevingsverordening. In een waterwingebied mogen alleen activiteiten worden uitgevoerd die in verband staan met de drinkwaterwinning. De waterwingebieden zijn veelal in eigendom van Vitens. Als uitgangspunt van provinciaal beleid geldt dat winputten moeten worden geplaatst op een minimale afstand vanaf de rand van het waterwingebied. Deze afstand is de lijn van waaraf het grondwater tenminste 60 dagen in het watervoerende pakket nodig heeft om de pompputten te bereiken. In de praktijk wordt daarbij uitgegaan van een afstand van 60 meter, gebaseerd op een gemiddelde grondwaterstroming van 1 m/dag.

De drinkwaterwinning Espelose Broek kenmerkt zich al jarenlang door een snelle verstopping van de winputten, vanwege een bodemopbouw met veel kleine deeltjes. Om tot een duurzame oplossing van de problematiek te komen is Vitens van plan om een nieuw winconcept te gaan toepassen om de maximaal vergunde capaciteit van de winning te kunnen realiseren. Hierbij zullen op de vergunde percelen extra putten worden geplaatst, zodat de capaciteit van deze putten kan worden verkleind en de putten minder worden belast.

In 2022 hebben Gedeputeerde Staten vergunning verleend voor de herverdeling van de putten op alle vergunde percelen en de plaatsing van 10 putten op een nieuw perceel van Vitens.

In de vergunning is vermeld dat het nieuwe perceel, kadastraal bekend als Holten, sectie G, nr. 991, zal worden aangewezen als waterwingebied in de Omgevingsverordening ter bescherming van de (toekomstige) putten.

Op basis van de vergunning en op verzoek van Vitens zullen ook een aantal andere vergunde percelen (geheel) worden aangewezen als waterwingebied. Het gaat om de percelen, kadastraal bekend Holten, sectie G, nummers 413, 796, 797 en 798 en Diepenveen, sectie F, nummer 2782. Deze percelen zijn in eigendom van Vitens.

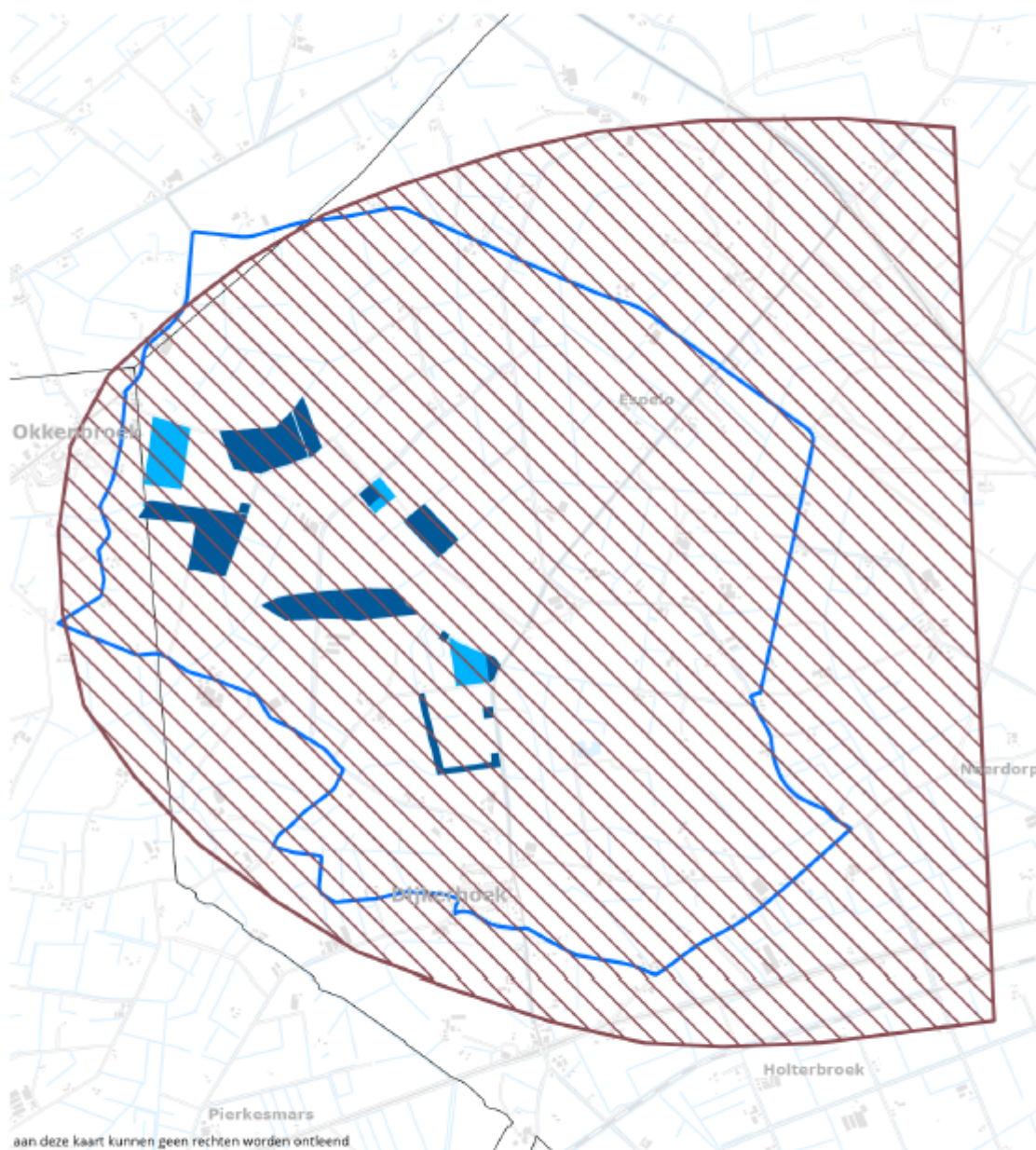
Voorgesteld wordt om de voornoemde percelen toe te voegen als waterwingebied in de Omgevingsverordening. Zie onderstaande kaart.

De overige, bestaande, waterwingebieden, ook de percelen die niet in eigendom zijn van Vitens, blijven ongewijzigd gehandhaafd. Gezien de urgente problemen bij de winning worden in de komende jaren extra putten gerealiseerd. De bestaande en nieuw aan te wijzen waterwingebieden zijn nodig om een adequate bescherming van de (toekomstige) winputten te kunnen waarborgen.

Aanpassing van de begrenzing van de grondwaterbeschermingszone en het intrekgebied van de drinkwaterwinning Espelose Broek is op dit moment niet aan de orde. Of dit noodzakelijk is zal nog nader worden bezien.

Voorstel tot wijziging waterwingebied drinkwaterwinning Espelose Broek

Wijziging op de kaart Drinkwatervoorziening en grondwaterbescherming*



Legenda

- waterwingebied
- waterwingebied, uitbreiding
- intrekgebied
- grondwaterbeschermingszone
- gemeentegrens

* Dit is een kaart bij de Omgevingsverordening Overijssel 2024

Team Data, Informatie, GIS en Innovatie

0 250 500 750 1.000 meter

Nummer: 240466_2
Datum: 12-11-2024

Aanpassing kaartlaag

Op de kaartlaag waterwingebied wordt de begrenzing van de drinkwaterwinningen Engelse Werk, Espelose Broek en Wierden aangepast op de daarvoor geldende waterwetvergunningen.

5. Kaart overstroombare gebieden

Reden voor aanpassing

In de Omgevingsverordening zit een onjuiste versie van de kaartlaag overstroombaar gebied. Dit had de versie moeten zijn die ook al in de vorige Omgevingsverordening stond.

Aanpassing kaartlaag

De kaartlaag overstroombaar gebied die nu in de Omgevingsverordening zit wordt vervangen door de versie die in de vorige Omgevingsverordening stond.

6. Correcties algemene toelichting

Reden voor aanpassing

In de algemene toelichting op de Omgevingsverordening is iets niet goed gegaan in de nummering. In de nummering van 0.1 tot 0.13 komt de aanduiding 0.7 twee keer (bij Luchthavenbesluit Twente Airport en bij Natuurbescherming). In de opsomming ontbreekt de aanduiding 0.9.

Aanpassing tekst toelichting Omgevingsverordening

De nummering in de algemene toelichting op de Omgevingsverordening wordt gecorrigeerd.

7. Herbegrenzing Natuurnetwerk Nederland

Reden voor aanpassing

De wijzigingen die doorgevoerd zijn bij de vaststelling van het Natuurbeheerplan 2025 moeten nog verwerkt worden in de kaartlaag Natuurnetwerk Nederland (NNN). Het gaat om herbegrenzings als gevolg van de afronding van de Ontwikkelopgave Springendal en Dal van de Mosbeek, de aanplant van bossen in het kader van 1,1 miljoen bomen (Bossenstrategie) en de realisatie van de restopgave NNN.

Op 21 december 2022 heeft GS de Overijsselse Realisatiestrategie NNN vastgesteld. Onderdeel van deze realisatiestrategie is de uitvoering van de restopgave NNN uit het Natuurpact. Deze restopgave omvat het aantal hectares dat we niet realiseren via de Ontwikkelopgave, verbetervoorstellen en overige opgaven. In 2023 zijn grondeigenaren in Overijssel gevraagd terreinen aan te leveren die al wel natuur zijn maar nog geen onderdeel uitmaken van het NNN in Overijssel. Voorwaarde hierbij is dat terreinen na 2013 zijn ingericht als natuur. Daarnaast zijn grondeigenaren gevraagd gronden aan te dragen die via de Bossenstrategie of Programma Natuur een waardevolle bijdrage kunnen leveren aan het NNN. Deze uitvraag bij grondeigenaren in 2023 heeft ongeveer 90 hectare natuurterreinen opgeleverd die wij toe kunnen voegen aan het NNN. Nadat de terreinen zijn toegevoegd aan het NNN is het voor de eigenaren van deze terreinen mogelijk om subsidie voor het natuurbeheer (SNL) aan te vragen.

Aanpassing kaartlaag

Op de kaartlaag wordt het Natuurnetwerk Nederland op diverse plekken herbegrensd.

8. Correcties onderdeel soortenbescherming

Reden voor aanpassing

In de tekst van de regels en de toelichting op het onderdeel soortenbescherming staan enkele juridisch-technische fouten en omissies. In paragraaf 3.5.2 Soortenbescherming wordt op enkele plekken de verwijzing naar wetsartikelen gecorrigeerd. Duidelijk wordt gemaakt dat de vrijstelling van de soortenbescherming niet geldt voor het doden van de betreffende diersoorten, maar alleen voor opzettelijk vangen.

In artikel 3.21 van de Omgevingsverordening Overijssel 2024 staat een vrijstelling om keutels, braakballen, losse veren en sterrenschot afkomstig van beschermde diersoorten, onder zich te hebben en te vervoeren als dat in het belang is voor onderzoek en onderwijs.

Met het verdwijnen van de Flora- en Faunawet in 2017 is deze vrijstelling van het verbod op het vervoeren en onder zich hebben van 'producten van' beschermde Habitatrictlijnsoorten niet meer nodig. Voor vogels blijft deze vrijstelling wel relevant omdat het op grond van artikel 11.39 van het Besluit activiteiten leefomgeving verboden is om 'uit vogels verkregen producten' te vervoeren of onder zich te hebben.

De voorgestelde wijzigingen maken duidelijk dat artikel 3.21 van de Omgevingsverordening Overijssel 2024 alleen nog betrekking heeft op vogels.

Aanpassing tekst Omgevingsverordening

Artikel 3.21 wordt als volgt aangepast:

Artikel 3.21 (vergunningvrije activiteit: bezit en vervoer uitwerpselenkeutels, braakballen, losse veren en sterrenschot van vogels)

In afwijking van de verboden, bedoeld in artikel 5.1, lid 2, aanhef en onder g van de Omgevingswet, is het toegestaan uitwerpselenkeutels, braakballen, losse veren en sterrenschot afkomstig van vogels ~~beschermde diersoorten~~, onder zich te hebben en te vervoeren als dat in het belang is voor onderzoek en onderwijs.

Aanpassing tekst toelichting

De toelichting op paragraaf 3.5.2 soortenbescherming wordt als volgt gewijzigd:

Vrijstelling vergunningplicht

Artikel 11.56~~7~~ van het Besluit activiteiten leefomgeving maakt het mogelijk om provinciale regels te stellen waarmee flora- en fauna-activiteiten vrijgesteld worden van de vergunningsplicht die opgelegd is in artikel 5.1, tweede lid, aanhef en onder g, van de Omgevingswet.

De provincie Overijssel maakt van deze mogelijkheid gebruik om het opzettelijk vangen van een aantal beschermde diersoorten vrij te stellen van de vergunningplicht voor een flora- en fauna-activiteit. Deze soorten mogen opzettelijk worden gevangen als dat nodig is:

- a. in het kader van een ruimtelijke ontwikkeling of bestendig beheer en onderhoud,***
- b. in het belang van de bescherming van wilde flora of fauna,***
- c. in het belang van de instandhouding van de natuurlijke habitats, of***
- d. in het belang van onderzoek en onderwijs.***

Het gaat om 'andere soorten'. Deze soorten zijn op grond van artikel 11.54~~5~~, lid 1 in Bijlage ~~IXVII~~, onder A, van het Besluit activiteiten leefomgeving, aangewezen als ('andere') beschermde soorten. Deze soorten worden niet strikt beschermd op grond van de Vogelrichtlijn, Habitatrictlijn en internationale verdragen.

De vrijgestelde soorten komen algemeen voor en de populaties van deze soorten verkeren in een gunstige staat van instandhouding. Juist bij soorten die zeer algemeen voorkomen, is het niet gewenst dat voor elke ruimtelijke inrichting of ontwikkeling van gebieden of elke ingreep in het kader van beheer en onderhoud een vergunning aangevraagd moet worden. Soms is het ook in het

belang van de bescherming van de wilde flora of fauna of onderzoek en onderwijs nodig om dieren te vangen. Bijvoorbeeld bij het overzetten van amfibieën.

In Bijlage IV (vergunningsvrije soorten) staat per vrijgestelde soort welke van de bovengenoemde belangen voor de vrijstelling van toepassing zijn. Deze belangen zijn afkomstig uit artikel 8.74I, lid 1 onder b van het Besluit kwaliteit leefomgeving.

Zorgplicht en alternatievenonderzoek

Uiteraard blijft wel de algemene zorgplicht van ~~artikel 1.12~~ de artikelen 1.6 en 1.7 van de Omgevingswet en de specifieke zorgplicht voor soorten van artikel 11.27 van het Besluit activiteiten leefomgeving van toepassing. Dit betekent dat het opzettelijk vangen ~~en doden~~ van de vrijgestelde diersoorten zoveel mogelijk voorkomen moet worden. Ook moet bekeken worden of de ruimtelijke inrichting of ontwikkeling van gebieden of het bestendig beheer en onderhoud niet op een andere manier uitgevoerd kan worden waardoor opzettelijk vangen ~~of doden~~ niet nodig is (alternatievenonderzoek).

~~De in Bijlage IV (vergunningsvrije soorten) bij deze soort genoemde belangen zijn belangen die genoemd worden in artikel 8.74j, lid 1 onder b van het Besluit kwaliteit leefomgeving.~~

Artikel 3.21 biedt een vrijstelling van de verboden tot het onder zich hebben en vervoeren van ~~uitwerpselen~~ keutels, braakballen, losse veren en sterrenschot van vogels ~~beschermde diersoorten~~ als bedoeld in de artikelen 11.39 ~~40~~, lid 1 van het Besluit ~~A~~ activiteiten L ~~leefomgeving (vogels) en 11.478, lid 1, onder b van het besluit Activiteiten Leefomgeving (Habitatrichtlijnsoorten). Voor soorten als bedoeld in artikel 11.545, lid 1, onder a van het Besluit Aactiviteiten Lleefomgeving is er geen sprake meer van een verbod op het vervoeren en onder zich hebben zodat er voor 'producten van' deze soorten geen vrijstelling noodzakelijk is. Voor vogels en soorten die vallen onder bijlage IV van de Habitatrichtlijn, bijlage II bij het verdrag van Bern of bijlage I bij het verdrag van Bonn is een dergelijke vrijstelling nog wel noodzakelijk. De vrijstelling is gebaseerd op het wettelijk belang van onderzoek of onderwijs. Sterrenschot is de benaming voor geleachtige klompen dril van amfibieën die zijn uitgebraakt door predatoren zoals reigers ~~en vossen~~.~~

9. Correctie kaartlaag provinciale wegen

Reden voor aanpassing

Het tracé van enkele provinciale wegen is na het uitvoeren van werkzaamheden aangepast. Dit is nog niet verwerkt op de kaartlaag provinciale wegen. Het gaat onder andere om het tracé van de N340 ter hoogte van bedrijventerrein Hessenpoort.

Aanpassing kaartlaag

De kaartlaag provinciale wegen wordt op enkele punten aangepast op de feitelijke situatie.