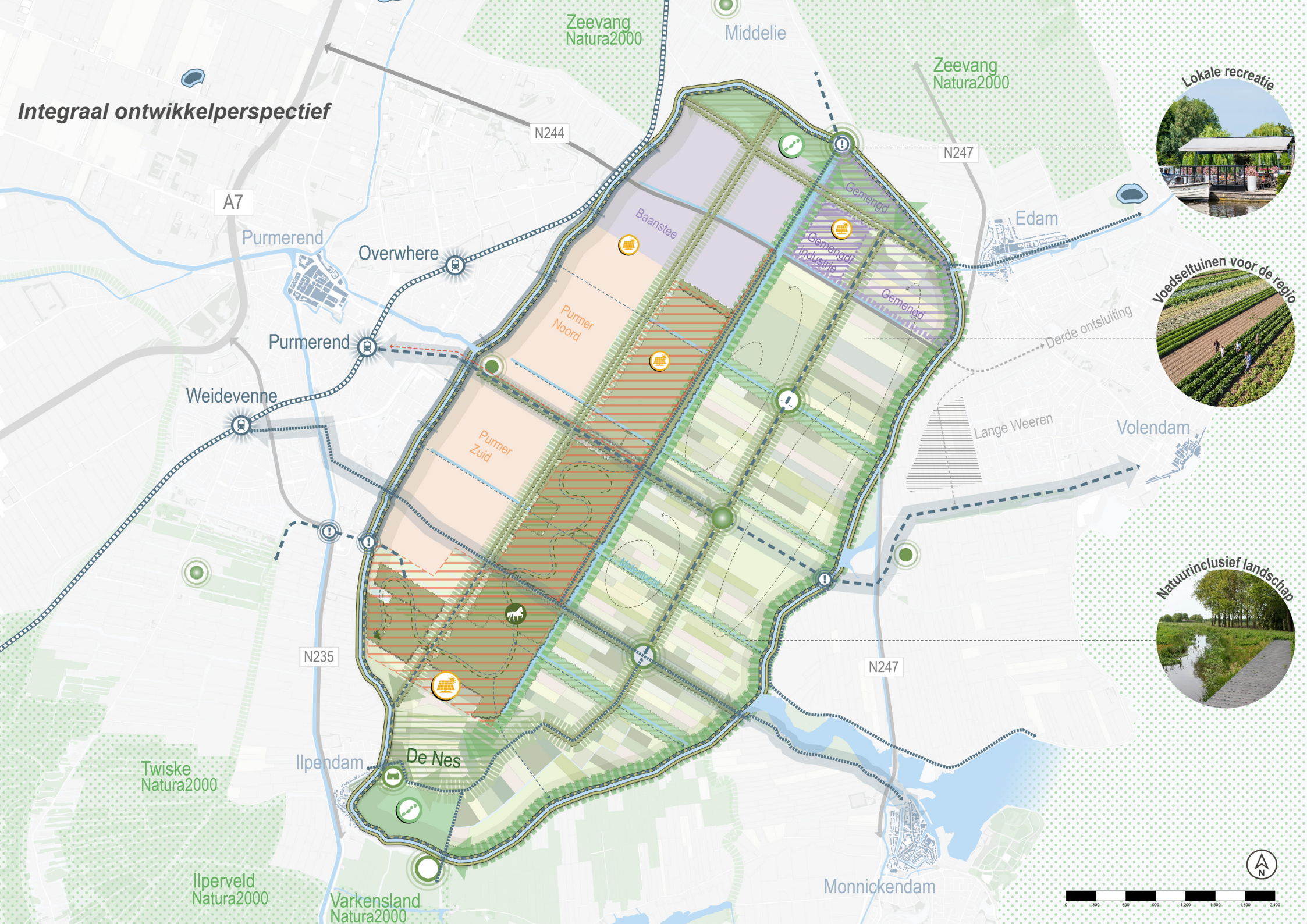






Integraal ontwikkelperspectief



Integraal ontwikkelperspectief

Voedseltuinen voor de regio




-  Veeteelt en weides (indicatief)
-  Akkerbouw (indicatief)
-  Tuinbouw (indicatief)
-  Voedselhub (indicatief)

Lokale recreatie







-  Bestaande fiets- en wandelroutes
-  Nieuwe fiets- en wandelroutes (indicatief)
-  Snelfietsroutes vanaf stations naar het achterland (Purmer, Edam, Volendam, Katwoude en Monnickendam)
-  Deels nieuwe wandelroute door boerenland en Purmerbos (indicatief)
-  Nieuw onverhard fiets- en wandelpad over gehele ringdijk (indicatief)
-  Stations als poorten van het landschap en achterland
-  Bestaande fiets- en wandelbruggen over de ringvaart
-  Nieuwe fiets- en wandelbruggen of veerpont over de ringvaart (eventueel gecombineerd met aanlegsteigers) (indicatief)
-  Ruiterspad door Purmerbos (indicatief)
-  Toeristisch overstappunt (indicatief)
-  Bestaande rustpunten
-  Nieuwe rustpunten (indicatief)
-  Ringvaart als vaarroute
-  Belangrijke historische waterlopen
-  Historische stadjes in verbinding met de ringvaart

Natuurinclusief landschap


Natuur rondom Purmer

-  Natura2000 gebieden
-  Natuurnetwerk Nederland
-  Natuurverbinding

Ecologisch netwerk in de Purmer

-  Ecologisch netwerk (bestaand)
-  Ecologisch netwerk (nieuw/uitbreiding)
-  Ecologische verbindingzone hoofdstructuren (ringvaart/ringdijk en Middentocht)
-  Ecologische zone als stapstenen naar omliggende natuurgebieden en als groenblauw-compensatie
-  Purmerbos voor recreatie en biodiversiteit
-  Uitbreiding Purmerbos voor recreatie en biodiversiteit

Energie

-  Energieneutrale nieuwbouw



Woningbouw

-  Woonwijken Purmerend
-  Purmerend Oostflank
-  Buitenplaats Ilpenstein




Cultuurhistorie en landschap

-  De Nes Oude polderstructuur de Nes
-  Dijk Ringvaart Zicht op de dijk vrij houden
-  Ecologische zone ringvaart
-  Beleving van de ringvaart in Purmerend versterken
-  Lintstructuren versterken met behoud van de stolpboerderijen
-  Boomrijen aan het lint
-  Tochten
-  Vergezichten in de droogmakerij
-  Forten Stelling van Amsterdam

Bedrijvigheid

-  Bedrijventerrein Baansteer
-  WVG-gebied (gemengd/industrie en gemengd)

Mobiliteit en infrastructuur

-  Hoofdroutes auto
-  Spoor
-  Busroute