

Regionale Aanvulling RES-regio Achterhoek

Aanvulling bij PlanMER Windbeleid en RES
Provincie Gelderland
11/12/2024

Sweco Nederland B.V.
Onderwerp
Projectnummer
Klant
Datum
Documentreferentie

Handelsregister 30129769
Regionale Aanvulling MER Windbeleid Gelderland
51023376
RES-regio Achterhoek
11-12-2024
Regionale Aanvulling RES-regio Achterhoek

1	Inleiding	4
2	Kern van de RES.....	6
3	Totstandkoming van zoekgebieden.....	10
3.1	Uitgangspunten	10
3.1.1	Referentieturbines	11
3.1.2	Overzicht uitsluitingsgebieden	12
3.1.3	Overzicht nee, tenzij gebieden	13
3.2	Overzicht zoekgebieden.....	14
4	Beoordeling zoekgebieden	19
4.1	Overzicht beoordelingen	21
4.2	Beoordeling	22
5	Alternatieven.....	118
5.1	Beschrijving alternatieven	119
5.1.1	RES 1.0.....	119
5.1.2	Beschermd GNN.....	123
5.1.3	Energiesysteem	124
5.1.4	Ontwerpnorm	125
5.2	Beoordeling alternatieven	128
5.2.1	RES 1.0.....	128
5.2.2	Beschermd GNN.....	133
5.2.3	Energiesysteem	135
5.2.4	Ontwerpnorm	139
5.3	Opwek per alternatief	143
6	Conclusies in relatie tot RES1.0.....	144

Bijlage I: Uitgangspuntennotitie

Bijlage II: Verschillen in uitgangspunten toegelicht

Bijlage III: Mitigatie geluid t.o.v. zoekgebieden

Bijlage IV: Eerdere regionale analyse zon (Witteveen + Bos)

Bijlage V: Begrippenlijst

1 Inleiding

Dit rapport biedt een regionale aanvulling op het PlanMER Windbeleid en RES (Witteveen + Bos, 2024) van de provincie Gelderland voor de RES-regio Achterhoek. Deze aanvulling bevat een verdieping van de zoekgebieden voor windenergie voor de regio Achterhoek, een milieubeoordeling van deze zoeklocaties en een alternatievenstudie. Figuur 1.1 geeft dit schematisch weer.



Figuur 1.1 Schematische weergave verhouding PlanMER Windbeleid en RES Gelderland en regionale aanvulling

Waarom een aanvulling?

De provincie Gelderland en de RES-regio's werken samen in een traject om een PlanMER Windbeleid en RES op te stellen. Doelen van het PlanMER zijn:

1. Actualisatie van het provinciale windbeleid;
2. Borgen van RES-zoeklocaties in het regionale (en dus lokale) (ruimtelijke) omgevingsbeleid;
3. Waar geen of niet voldoende concrete zoekgebieden zijn aangewezen de milieu-informatie leveren om mogelijke zoeklocaties met elkaar te kunnen vergelijken;
4. Daarmee synchroniseren van het provinciale windbeleid en de Gelderse RES-en.

Het opgestelde provinciale PlanMER geeft invulling aan de eerste doelstelling. Deze Regionale Aanvulling bevat een hoger detailniveau dan het PlanMER en geeft invulling aan doelstellingen 2, 3 en 4. Dit hogere detailniveau biedt voor de regio handvatten om (bestuurlijk) onderbouwde keuzes te kunnen maken tussen of voor bepaalde zoekgebieden om die te kunnen borgen in het omgevingsbeleid ten behoeve van uiteindelijke vergunningverlening al dan niet in het RES-herijtingsproces. Deze aanvulling is erop gericht om te komen tot concrete zoekgebieden voor windenergie en een milieubeoordeling van deze

zoekgebieden, zodanig dat er (regionaal) wel onderbouwde keuzes kunnen worden gemaakt.

Deze Regionale Aanvulling gaat dus specifiek over zoekgebieden voor windenergie in de regio. In een eerder stadium is als onderdeel van het PlanMER Windbeleid en RES door Witteveen en Bos een analyse gemaakt van aandachtspunten en mogelijke effecten van zoekgebieden voor zon in de regio. Deze analyse is opgenomen in bijlage IV van deze Regionale Aanvulling.

2 Kern van de RES

Dit hoofdstuk beschrijft de hoofdlijnen van de regionale energiestrategie (RES) van de regio Achterhoek. Met de RES geeft de regio invulling aan de transitie van fossiele naar hernieuwbare bronnen van elektriciteit. De achtergrond hiervan ligt in onder andere het Klimaatakkoord van Parijs uit 2015 en het Nederlandse klimaatakkoord uit 2019 (zie het PlanMER Windbeleid en RES¹ voor nadere toelichting).

Naast mondiale, Europese, nationale en provinciale ambities, heeft de Achterhoek ook een eigen energie-ambitie: 'Achterhoek energieneutraal in 2050'. Deze ambitie komt voort uit het Akkoord van Groenlo 3.0 dat in 2023 gesloten is. Sinds 2013 is er aan eerdere versies van het akkoord gewerkt via onder andere de Regionale Uitvoeringsagenda Achterhoek.

RES 1.0

Op 16 juni 2020 werd er een concept-RES Achterhoek vastgesteld met daarin de ambitie om in 2030 1350 GWh op te wekken. Om van deze concept-RES een realistische en gedragen RES 1.0 te maken, zijn zoveel mogelijk belanghebbenden betrokken bij de RES: van maatschappelijke instelling tot ondernemer en van agrariër tot inwoner.

Op 13 juli 2021 is de ontwerp-RES 1.0 Achterhoek gepubliceerd. Op 15 december is, in navolging van de betrokken gemeenten, de RES 1.0 definitief vastgesteld door de Provinciale Staten van de provincie Gelderland.

Bod

Binnen de RES 1.0 Achterhoek is in 2021 afgesproken om 1350 GWh duurzame energie op te wekken met:

- 350 GWh zon op dak;
- 546 GWh wind;
- 210 GWh zon op land.

Daarnaast is er een niet-gealloceerd deel van 244 GWh, dat vanwege systeemefficiëntie en maatschappelijke kosten en baten bij voorkeur zou moeten worden ingevuld door wind. Over de invulling van het niet-gealloceerde deel is in RES 1.0 nog geen besluit genomen.

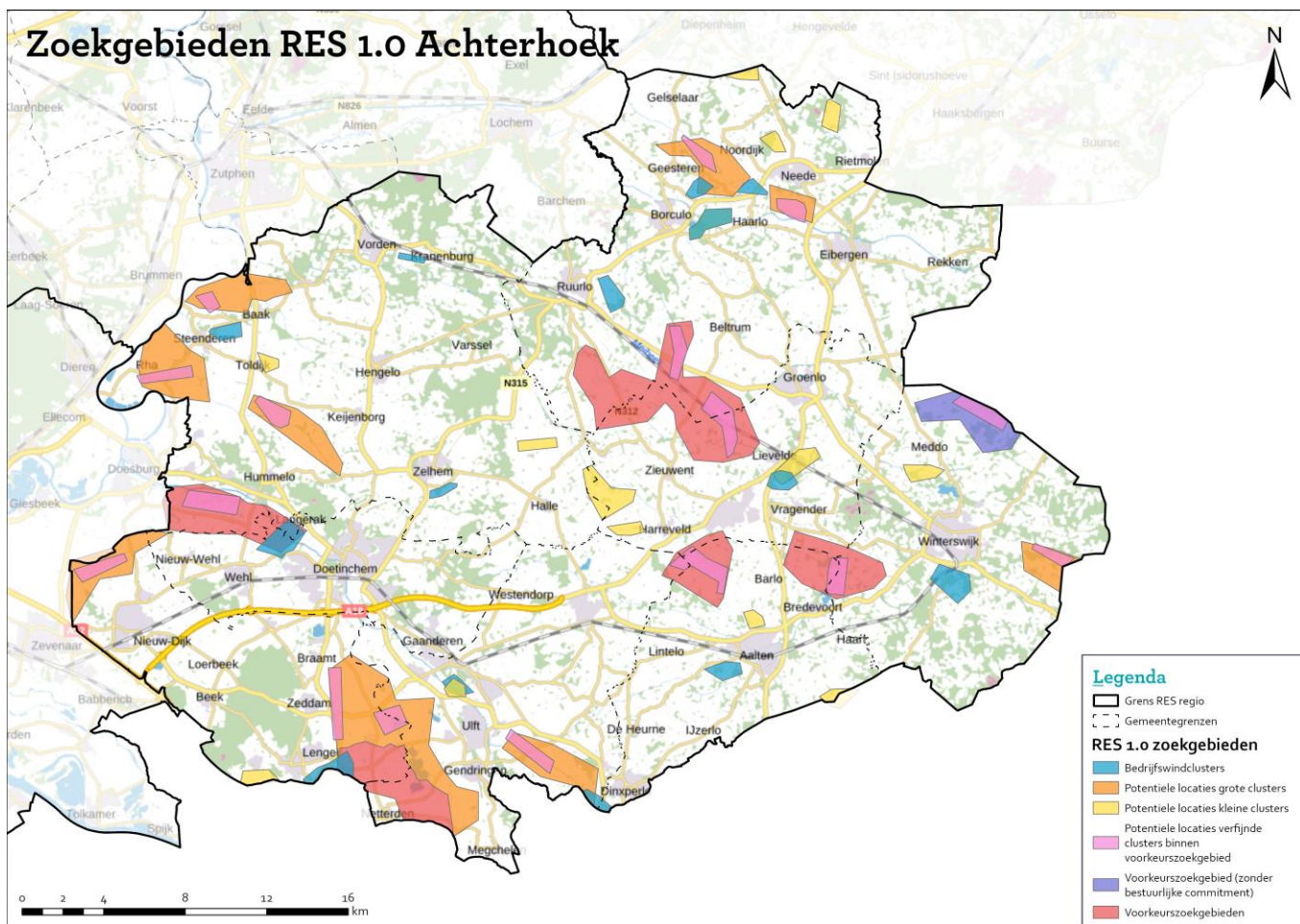
¹ Plan-MER windbeleid en RES provincie Gelderland (24 april 2024). In deze aanvulling wordt dit rapport bedoeld wanneer er wordt verwezen naar 'het PlanMER'.

Zoekgebieden

Een zoekgebied is een gebied waar de regio mogelijkheden ziet voor de realisatie van projecten voor windenergie. Wanneer een gebied is opgenomen als zoekgebied, dan wil dat niet zeggen dat in dat gebied ook daadwerkelijk een energieproject wordt gerealiseerd. Op basis van zorgvuldige analyse van het gebied, de mogelijkheden om energieprojecten te combineren met andere maatschappelijke opgaven en ruimtelijke kwaliteiten en de mate van bestuurlijk en maatschappelijk draagvlak, acht de regio de gebieden wel kansrijk. Wanneer een gebied niet als zoekgebied is opgenomen in de RES, dan wil dat niet zeggen dat er in die gebieden geen projecten voor windenergie ontwikkeld kunnen worden. De regio acht de gebieden die niet zijn opgenomen in de RES, wel minder kansrijk. Nieuwe inzichten worden in de opvolgende RES'en verwerkt. In de regio Achterhoek zijn geen zoekgebieden voor zonne-energie aangewezen en wordt onderscheid gemaakt tussen drie typen zoekgebieden voor windenergie:

1. Voorkeurszoekgebieden windenergie;
2. Voorkeurszoekgebieden windenergie (zonder bestuurlijk commitment op de bijdrage van die gebieden). Dit betreft een gebied in de gemeente Winterswijk. Deze gemeente heeft geen bod gedaan voor dit gebied in RES 1.0, waarmee het dus geen onderdeel uitmaakt van het RES 1.0-bod;
3. Overige zoekgebieden windenergie:
 - o Bedrijfswindclusters
 - o Potentiële locaties grote clusters
 - o Potentiële locaties kleine clusters
 - o Potentiële locaties verfijnde clusters

De zoekgebieden voor windenergie zijn in de onderstaande figuur aangegeven.



Figuur 2.1 Zoekgebieden wind RES 1.0 regio Achterhoek

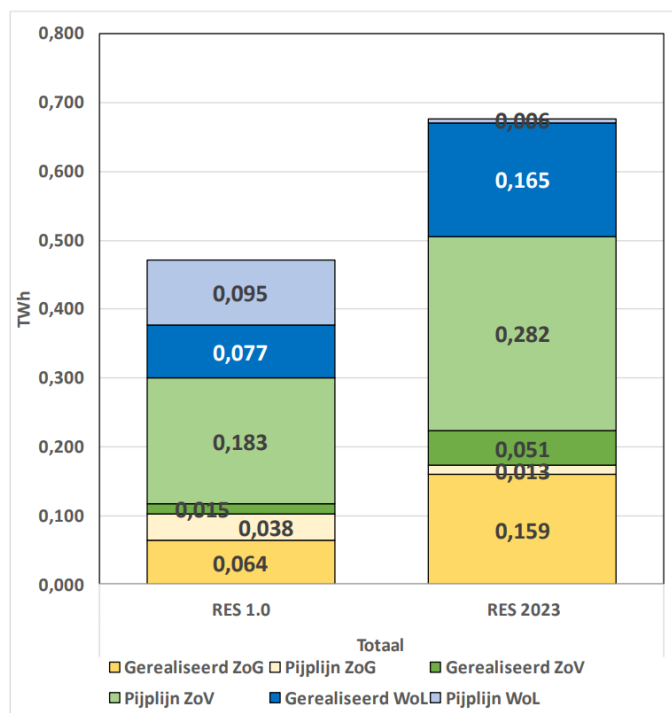
Voortgangsrapportage

In 2021 is afgesproken dat de doelstelling van 1350 GWh op 1 januari 2030 behaald moet zijn. Het algemene beeld is dat sinds RES 1.0 een forse voortuitgang is geboekt. Daar waar destijds circa 471 GWh was gerealiseerd (of 'harde pijplijn' was), is dat begin 2023 opgelopen naar 677 GWh. Anders gezegd: waar in RES 1.0 ongeveer een derde was gerealiseerd, is dat begin 2023 toegenomen naar ongeveer de helft van de doelstelling.

Indien de groei in hetzelfde tempo door zou kunnen gaan, dan komt het doel van 1350 GWh in 2030 binnen bereik. Netcongestie in het algemeen en bij zonnepanelen op gebouwen in het bijzonder, zuinig omgaan met de te realiseren netuitbreidingen in de Achterhoek en lange procedures bij met name windenergie vormen daarbij echter belangrijke uitdagingen.

Figuur 2.2 toont een vergelijking tussen de situatie RES 1.0 de voortgangsrapportage uit 2023 voor wind op land (WoL), zon op veld (ZoV) en zonnepanelen op gebouwen (ZoG). Hierin valt op dat de realisatie en harde pijplijn samen fors gegroeid zijn. Het aandeel harde pijplijn is echter afgenomen met name voor zonnepanelen op gebouwen en windenergie. Dat is een landelijk beeld dat zorgelijk is. Voor zon op veld is dit in de Achterhoek juist niet het geval. Het totale aandeel

van zon op veld groeit fors; zon op gebouw laat ook groei zien en is deels wellicht ook te danken aan een betere methode van data verzamelen. Wind is gegroeid in realisatie maar blijft inclusief de harde pijplijn min of meer gelijk, en neemt zelfs iets af veroorzaakt door het verschil in rekenmethode.



Figuur 2.2 Groei in gerealiseerde hernieuwbare opwek van energie en 'harde' pijplijn ten opzichte van 2021

Netcongestie en scheve wind-zonbalans aandachtspunt

De ruimte om extra capaciteit op de onderstations aan te sluiten is in de regio Achterhoek net als in veel andere regio's zeer beperkt of afwezig. Deze situatie kan ondanks inspanningen van netbeheerders en allerlei andere partijen maar beperkt worden verbeterd. Dat betekent dat er per onderstation nadrukkelijk gekeken moet worden naar een optimale benutting van de capaciteit. Zowel vanuit het oogpunt van netefficiëntie als het voorkomen van hoge maatschappelijke kosten door extra investering in netinfrastructuur. Daarmee vormt netcongestie ook een risico op het niet behalen van de doelstelling. Zeker ook omdat in de Achterhoek de wind-zonbalans niet goed is en verder dreigt te verslechteren. Het aandeel windenergie blijft achter bij zon op dak en zon op veld. Voor het behalen van de doelstelling van 1.350 GWh is - met het oog op bovenvermelde netcongestie en maatschappelijke kosten - het juist gewenst het aandeel van windenergie te vergroten. Het behalen van die doelstelling raakt uit zicht als de wind/zon verhouding niet verbetert.

3 Totstandkoming van zoekgebieden

Windturbines zijn niet overal in de regio mogelijk. Op sommige locaties is het door belemmeringen vanuit wet- en regelgeving of fysieke beperkingen op voorhand onmogelijk. Denk hierbij aan infrastructuur, bebouwing of zwaar beschermde natuurgebieden of minimale veiligheidsafstanden waarvoor regels gelden waarvan niet kan worden afgeweken. Dit hoofdstuk beschrijft welke belemmeringen gelden voor windturbines en welke zoekgebieden vanuit de uitsluitingsgebieden overblijven. Benadrukt wordt hier dat belemmeringen vanuit wet- en regelgeving en vanuit fysieke beperkingen onbetwistbaar zijn. Belemmeringen op basis van beleid of richtlijnen, zoals bijvoorbeeld diverse afstanden tot infrastructuur zoals opgenomen in de Handreiking Risicozonering Windturbines (HRW2020), kunnen als minder strikt worden beschouwd. In deze Aanvulling is deze laatste categorie belemmeringen op basis van HRW2020 meegenomen, tenzij op basis van praktijkervaringen een aanpassing mogelijk is. Daarnaast wordt in deze Regionale Aanvulling enkel rekening gehouden met beleid vanuit hogere overheden (Provincie en Rijk). Er wordt niet gekeken naar eigendomssituaties. Op deze manier is getracht tot zo realistisch mogelijke zoekgebieden te komen voor deze Regionale Aanvulling.

3.1 Uitgangspunten

De uitgangspunten zijn op basis van nationale en provinciale wetgeving en beleid bepaald en worden in de Uitgangspuntennotitie (bijlage I) nader toegelicht. De uitgangspunten wijken soms af van de uitgangspunten van het PlanMER. De reden hiervoor ligt in het feit dat de regionale aanvulling realistischer moet worden in afbakening van de zoekgebieden en de beoordeling van zoekgebieden. Dit is nodig om in de regio een goede afweging te kunnen maken. In bijlage II zijn de verschillen weergegeven en voorzien van een nadere motivatie.

In de uitgevoerde analyse wordt onderscheid gemaakt tussen uitsluitingsgebieden en nee, tenzij-gebieden. In uitsluitingsgebieden is het plaatsen van windturbines met de gehanteerde uitgangspunten niet mogelijk omdat andere bestaande functies en regels een beperking vormen voor windturbines. Deze gebieden worden op voorhand uitgesloten voor nadere analyse en buiten de begrenzing van de zoekgebieden gehouden. Binnen de nee, tenzij-gebieden is de verwachting dat er een grote kans bestaat dat het plaatsen van windturbines hier niet mogelijk is vanwege andere bestaande functies. Dit kan bijvoorbeeld het gevolg zijn van regels ter bescherming van

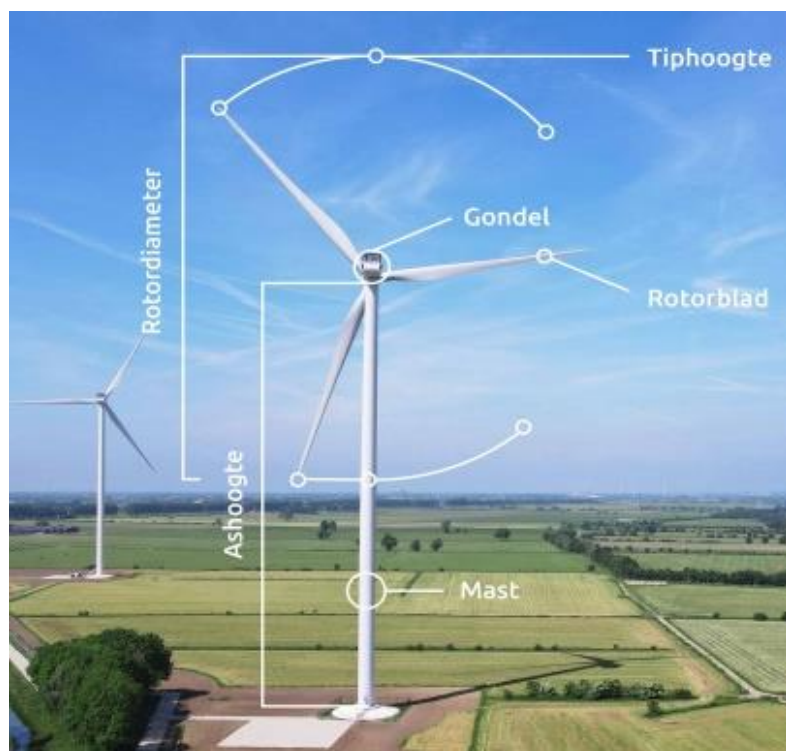
cultuurhistorische waarden of de kwaliteit van het woon- en leefmilieu. Deze gebieden worden echter op voorhand niet uitgesloten omdat maatwerk soms uitkomst kan bieden. Dit wordt zoveel mogelijk meegenomen in de beoordeling van gebieden (zie hoofdstuk 4).

3.1.1 Referentieturbines

De afmetingen van de windturbines zijn bepalend voor wat er mogelijk is voor windenergie in het plangebied. Windturbines verschillen in ashoogte, rotordiameter en tiphoogte (TH), welke samen de omvang en (mede) het vermogen van de windturbine bepalen (zie Figuur 3.1). De omvang van een windturbine is medebepalend voor de aard en omvang van milieueffecten. Bij deze analyse wordt uitgegaan van twee referentieturbines (zie Tabel 3.1). Dit zijn dezelfde referentieturbines als ook in het PlanMER zijn gehanteerd. De jaarlijkse energieopbrengst is voor referentieturbine 1 berekend op 10,62 GWh en voor referentieturbine 2 op 20,65 GWh.

Tabel 3.1 Afmetingen referentieturbines

Referentieturbine	Ashoogte	Rotordiameter	Tiphoogte	Vermogen
1	120 meter	117 meter	178,5 meter	3,6 megawatt
2	166 meter	160 meter	246 meter	7,0 megawatt



Figuur 3.1 Kenmerken en terminologie windturbine

3.1.2 Overzicht uitsluitingsgebieden

De onderstaande tabel (Tabel 3.2) laat de uitgangspunten voor de uitsluitingsgebieden zien. Op basis van wet- en regelgeving wordt verwacht dat het plaatsen van windturbines in deze gebieden niet mogelijk is. Voor een nadere toelichting van de aspecten wordt verwezen naar bijlage I.

Tabel 3.2 Overzicht uitsluitingsgebieden met afstand en status

Thema	Nr.	Aspect	Afstand	Status
Woningen en panden	1a	Geconcentreerde Woningen, standplaatsen en ligplaatsen	47 dB= 435 m	Maximale geluidsbelasting voor individuele turbines
	1b	Vrijstaande woningen / molenaarswoningen (> TH afstand vrij van andere woningen)	<ul style="list-style-type: none"> 1x TH uitsluiten (178,5 m & 246 m) 	Handreiking Risicozonering Windturbines (HRW2020)
	1c	Als 1a t.b.v. alternatief ontwerpnorm	<ul style="list-style-type: none"> 45 dB contour: afstand 580 m 2x TH = 492 m 	Ontwerp afstandsnorm
	2	Kwetsbare panden	1x TH (178,5 m & 246 m)	Concept norm
	3	Overige panden in gebruik	½ rotordiameter (58,5 m & 80 m)	Geen overdraai over panden toegestaan
Wegen, spoorwegen en waterwegen	4	Rijkswegen	½ rotordiameter (58,5 m & 80 m)	Voorschrift RWS en HRW
	5	Spoorwegen	½ rotordiameter + 7,85 m (66,85 m & 87,5 m)	Voorschrift RWS en HRW
	6	Hoofdwaterwegen	½ rotordiameter (58,5 m & 80 m)	Waterwet en HRW
	7	Overige wegen	Begrenzing op kaart	Fysieke belemmering
Hoogspanningsinfrastructuur	8	Bovengrondse hoogspanningslijn	1xTH (178,5 m & 246 m)	Voorschrift van Tennet en Handreiking Risicozonering Windturbines (HRW2020) ²
	9	Ondergrondse hoogspanningslijn	Object + 15 m	Fysieke belemmering voor fundering
Buisleidingen	10	Buisleidingen	100 m uitsluiten	HRW 2020 voorschrift Gasunie ² en aangepast op basis van praktijk
Ecologie	11	Natura 2000	Begrenzing op kaart	Omgevingswet, instandhoudingsdoelstellingen
	12	Weidevogelgebied	Begrenzing op kaart	Omgevingsverordening Gelderland
	13	Wespendief	Veluwe + 1 km	Omgevingsverordening Gelderland

² Eventueel maatwerk mogelijk in verdiepende slag

Thema	Nr.	Aspect	Afstand	Status
Bouwhoogte- beperkingen luchtvaart	14	Laagvliegroute	Actueel nog 1 route: laagvliegroute 10	t.b.v. jachtvliegtuigen
	15	Restrictiegebieden luchtvaart (Obstacle Limitation Surface)	Begrenzing op kaart (Teuge en Deelen)	Omgevingswet, voorheen Luchtvaartwet
	16	Radarstations	Begrenzing op kaart	Besluit kwaliteit leefomgeving (Bkl), voorheen Barro
	17	Antennepark	Begrenzing op kaart (Eibergen)	Fysieke belemmering
Andere windturbines	18	Bestaande en reeds vergunde niet gerealiseerde windturbines	Zone van 3,5 x de rotordiameter uitsluiten.	Fysieke en ruimtelijke belemmering

3.1.3 Overzicht nee, tenzij gebieden

Binnen de nee, tenzij-gebieden is de verwachting dat er een grote kans bestaat dat het plaatsen van windturbines hier niet mogelijk is. Deze gebieden worden op voorhand echter nog niet uitgesloten omdat maatwerk soms uitkomst kan bieden.

Tabel 3.3 Overzicht nee, tenzij-gebieden met afstand en status

Thema	Nr.	Aspect	Afstand	Status
Vrijstaande woningen	1	Vrijstaande woningen (> TH afstand vrij van andere woningen)	1x TH tot 435 m	Gebaseerd op 47 dB contour cf wetgeving voor individuele turbines
Buisleidingen	2	Buisleidingen	100-200 meter zone	HRW 2020, aangepast op basis van praktijk
Ecologie	3	Ganzenrustgebied	Begrenzing op kaart	Omgevingsverordening Gelderland
	4	Gelders Natuur Netwerk (GNN)	Begrenzing op kaart	Omgevingsverordening Gelderland
	5	Wespendief	1-8km rond Veluwe	Omgevingsverordening Gelderland
Cultuurhistorie	6	Molenbiotop	Begrenzing op kaart	Omgevingsverordening Gelderland
	7	Nieuwe Hollandse Waterlinie: kernwaarden zelf en rode en oranje zones rond NHW	Begrenzing op kaart	Afwegingskader Energietransitie Hollandse Waterlinies
Waterkeringen	8	Waterkering	Begrenzing op kaart	Omgevingswet, voorheen Waterwet

Stiltegebieden	9	Stiltegebied	Begrenzing op kaart	Omgevingsverordening Gelderland
----------------	---	--------------	---------------------	------------------------------------

3.2 Overzicht zoekgebieden

Op basis van de ruimtelijke analyse van knelpunten en belemmeringen is in de regio op kaart duidelijk gemaakt waar er geen harde belemmeringen (uitsluitingsgebieden) aanwezig zijn. Dit zijn potentiële gebieden voor windenergie. Zie ook figuur 3.2a.

Binnen het RES 1.0 traject van de Regio Achterhoek is vanuit ruimtelijke overwegingen rekening gehouden met mitigatie op het aspect geluidhinder en is er verder gekeken dan bovenstaande uitsluitingsgebieden. Bij mitigatie op het aspect geluid worden windturbines in een stand gezet waardoor de bronsterkte van het geluid afneemt en ze daardoor minder geluid produceren. Dit is technisch mogelijk, maar het heeft wel een negatief effect op de energieopbrengst. Door nieuwe technologische ontwikkelingen zullen in de toekomst windturbines naar verwachting ook minder brongeluid voortbrengen.

Tijdens het RES 1.0 traject heeft de regio Achterhoek specifiek gekeken naar de mogelijkheid van potentiële locaties voor kleine windclusters en bedrijfswindclusters (zie ook Hoofdstuk 2, pagina 7). Deze liggen op of nabij locaties waar veel energie verbruikt wordt zoals bijvoorbeeld nabij bedrijfsterreinen en is er daarnaast gekeken naar locaties in rationeel verkaveld agrarisch gebied (agrarisch gebied waar de invloed van de mens duidelijk zichtbaar is op planvorming en ruimtelijke ordening, vaak de jonge heideontginningslandschappen en de open komgronden). Deze locaties zijn destijds aangedragen als bouwsteen door de geraadpleegde stakeholders en experts in het RES 1.0 proces. Voor een aantal van deze locaties is daarom destijds bewust gerekend met mitigatie ten aanzien van geluid in die gevallen dat er slechts enkele woningen belemmerend waren. Door geluidsmitigatie op dergelijke locaties kon toen een aantal aanvullende RES zoekgebieden gedefinieerd worden met daarin middelgrote turbines van 3 MW.

Binnen deze Regionale Aanvulling is het uitgangspunt dat er geen rekening wordt gehouden met het toepassen van (geluids)mitigatie op voorhand en is er gewerkt met een afstandscontour van 435 meter. Een aantal zoekgebieden uit de RES 1.0 voor de Regio Achterhoek zouden daardoor niet beoordeeld worden. Omdat deze zoekgebieden destijds wel bewust met mitigatie op de kaart zijn gezet, is specifiek voor deze zoekgebieden uit de RES 1.0 rekening gehouden met 3 dB aan mitigatie en een bijbehorende geluidscontour van 265 meter in plaats van 435 meter (afstanden conform uitgevoerde berekeningen, zie bijlage VI van het PlanMER). Deze gebieden zijn aanvullend weergegeven op kaart en beoordeeld als variant binnen het RES1.0-alternatief in hoofdstuk 5.

Bovenstaande geeft reeds aan dat windenergie buiten de zoekgebieden in deze Regionale Aanvulling niet is uitgesloten. In specifieke gevallen kan maatwerk nodig zijn, waarbij uitgangspunten worden aangepast. Aanpassingen moeten goed onderbouwd worden voordat hierover een besluit genomen kan worden.

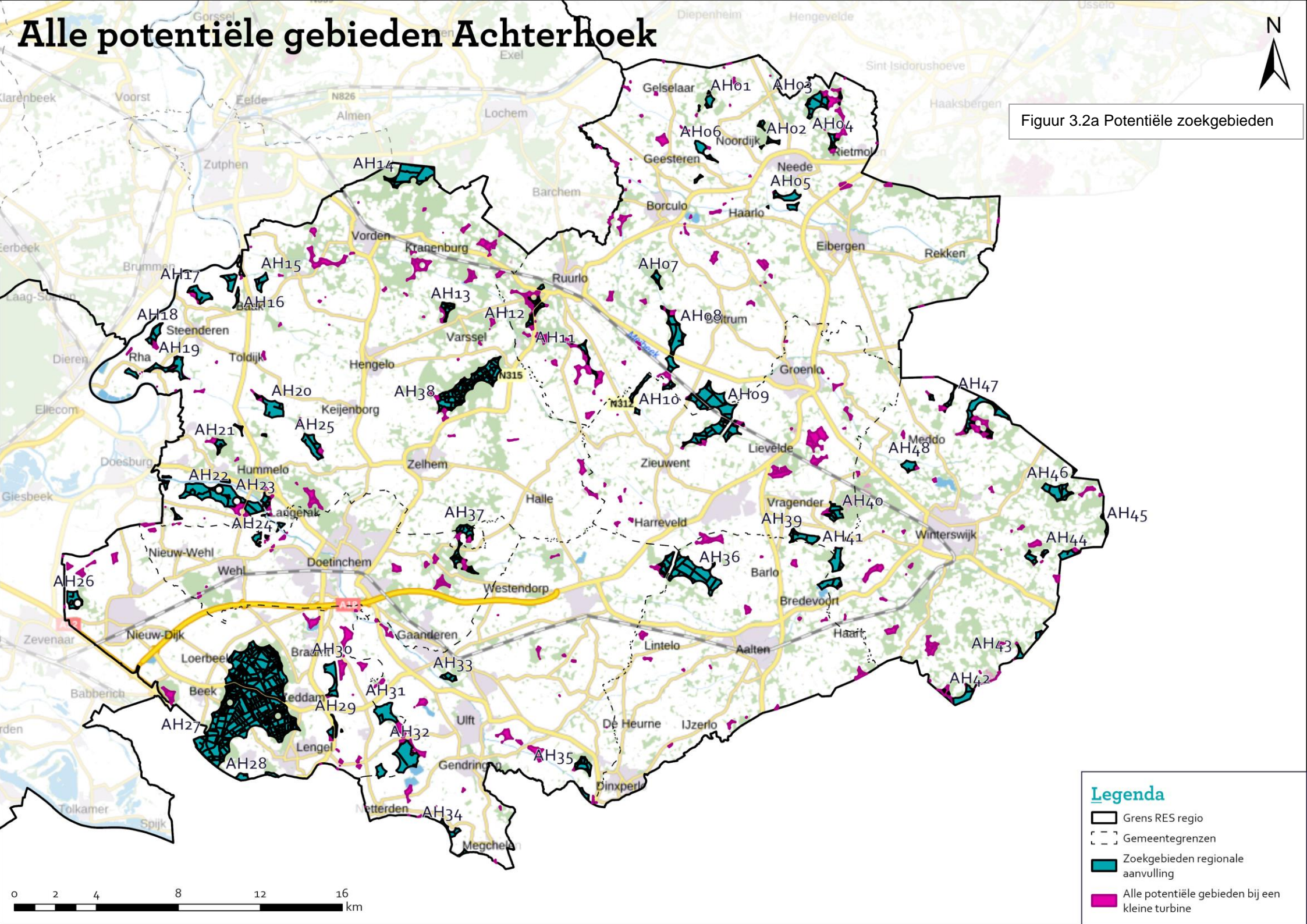
Ter indicatie is er in bijlage III een kaart toegevoegd waarbij inzichtelijk is gemaakt wat het betekent als op voorhand een mitigatie van 3 dB ten aanzien van geluid wordt toegepast als uitgangspunt in deze Aanvulling. Hierbij wordt

dus ook de afstand van de 47 dB-contour, wat de huidige nationale norm is voor solitaire windturbines, beperkt voor woningen en overige geluidgevoelige bestemmingen. Dit is in de bijlage weergegeven ten opzichte van de zoekgebieden die in deze Aanvulling zijn beoordeeld. Voor de uitsluiting 1a in tabel 3.2 geldt hierbij een afstand van 265 meter in plaats van 435 meter.

Alle potentiële gebieden Achterhoek



Figuur 3.2a Potentiële zoekgebieden



Legenda

- Grens RES regio
- Gemeentegrenzen
- Zoekgebieden regionale aanvulling
- Alle potentiële gebieden bij een kleine turbine



Voor de potentiële gebieden zonder harde beperkingen is onderzocht of er ruimte is voor minimaal 2 grotere of 3 kleinere turbines die samenhang vertonen. Samenhang betekent dat binnen een afstand van 6 keer de rotordiameter minstens 2 turbines geplaatst kunnen worden. Als dit mogelijk is, wordt het gebied als zoekgebied aangemerkt (zie figuur 3.2b).

De definitie van een windturbinepark in de Omgevingsverordening Gelderland is minimaal drie turbines. In deze analyse wordt hier soepeler mee omgegaan, zoals ook in het PlanMER is gedaan. Specifieke aandacht is besteed aan zoekgebieden waar ruimtelijk gezien twee windturbines (hoog of lager) mogelijk zijn, bijvoorbeeld door aansluiting bij bedrijventerreinen.

Voor alle zoekgebieden wordt in hoofdstuk 4 een beoordeling van de te verwachten milieueffecten gegeven. Om deze beoordeling mogelijk te maken zijn binnen alle zoekgebieden fictieve onderzoekopstellingen van windturbines gemodelleerd. Deze onderzoekopstellingen geven een beeld van de maximale potentie voor windturbines, die binnen het zoekgebied mogelijk gemaakt kan worden. Dit betekent dat de onderzoekopstellingen uitsluitend tot stand zijn gekomen vanuit de gedachte binnen het zoekgebied een maximaal aantal windturbines te realiseren van de hoge en de lage referentiewindturbine. Verder is rekening gehouden met de volgende ontwerpvoorkeuren:

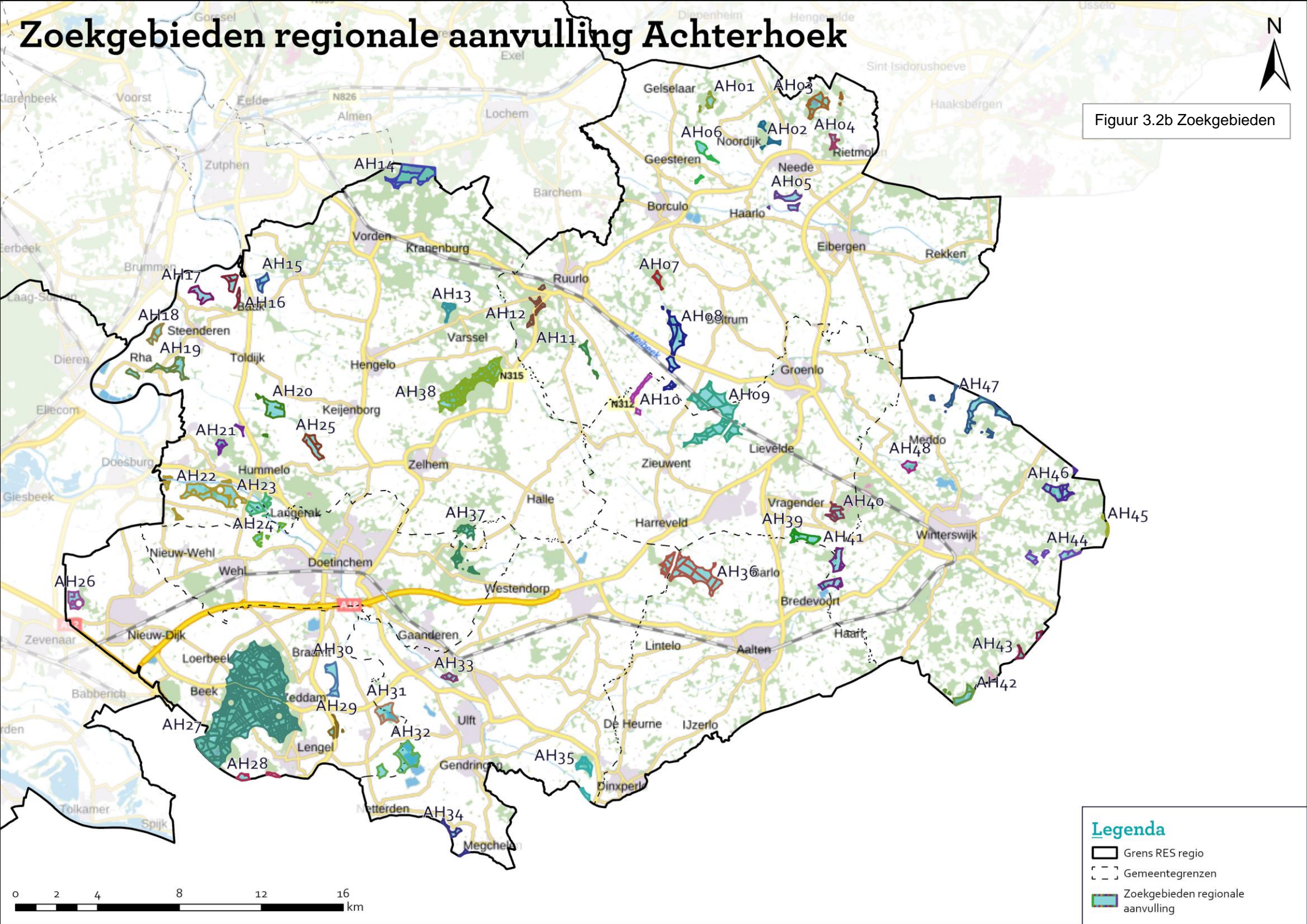
- in de zoekgebieden wordt een minimale onderlinge afstand tussen windturbines van 3,5 keer de rotordiameter aangehouden. In de praktijk is 3 keer de rotordiameter een minimum, maar is de voorkeur 4 en in de meest voorkomende windrichting zelfs 5.
- waar meer dan 3 turbines mogelijk kunnen worden gemodelleerd binnen een zoekgebied wordt een zo groot mogelijke afstand tot woningen aangehouden, zodat niet van molenaarswoningen uit hoeft te worden gegaan.
- Als een molenaarswoning binnen een zoekgebied wordt opgenomen, is dat er maximaal 1 omdat in de praktijk meerdere molenaarswoningen binnen een park vrijwel onmogelijk zijn. Een molenaarswoning wordt alleen meegenomen wanneer dit bijdraagt aan het voltooiën van de cluster. Wanneer een molenaarswoning niet nodig is voor het voltooiën van een cluster (2 turbines) maar enkel zorgt voor meer turbines in een cluster wordt deze niet meegenomen.
- Zoekgebieden moeten minimaal 25x25meter zijn om fysiek ruimte te kunnen bieden aan de voet van een windturbine.

Het modelleren van onderzoekopstellingen is uitsluitend een (noodzakelijke) tussenstap die in deze aanvulling genomen wordt om een opwekpotentie van ieder zoekgebied te bepalen. Er wordt hiermee geen voorkeur uitgesproken voor de in het zoekgebied te realiseren onderzoekopstelling. Bij toekomstige besluitvorming over afzonderlijke gebieden kunnen verschillende onderzoekopstellingen met elkaar worden vergeleken zodat op een gedetailleerder niveau onderzoek kan plaatsvinden naar de milieueffecten van windturbines van een concreet initiatief.

Zoekgebieden regionale aanvulling Achterhoek



Figuur 3.2b Zoekgebieden



4 Beoordeling zoekgebieden

Deze aanvulling op het PlanMER Windbeleid wordt gemaakt om tot concretere zoekgebieden te komen, deze zoekgebieden te kunnen beoordelen en om met behulp van alternatieven te kunnen komen tot een besluit of er een eventuele herijking van de RES 1.0 gewenst of noodzakelijk is. Om de zoekgebieden te kunnen beoordelen op het niveau van een omgevingsvisie of omgevingsprogramma is een beoordelingswijze ontwikkeld waarmee de belangrijkste milieu- of omgevingsaspecten inzichtelijk worden, zodat hiermee informatie ten behoeve van besluitvorming wordt geleverd. Daarvoor wordt het onderstaande beoordelingskader gehanteerd.

Tabel 4.1 Beoordelingskader Regionale Aanvulling PlanMER

Thema	Criterium
Natuur	Natura 2000
	GNN
	Vogelgevoeligheid
Gezonde Leefomgeving	Hinder (geluid/slagschaduw)
Landschap	Landschappelijke waarden
	Visuele dominantie
Cultuurhistorie	Cultuurhistorische waarden
Archeologie	Archeologische verwachtingswaarde
Radar	Beïnvloeding radar
Netaansluiting	Aansluitpotentie

Naast bovenstaand beoordelingskader wordt er een relatieve beoordeling per zoekgebied gegeven. De relatieve beoordeling is een beoordeling in relatie tot de hoeveelheid op te wekken (maximale) energie, dus per GWh. Deze relatieve beoordeling wordt uitgevoerd voor twee criteria die ook gekwantificeerd zijn. Zie onderstaande tabel. Deze relatieve beoordeling is van belang omdat de energie opbrengst van maatschappelijk belang is en daarmee dus afgewogen moet worden tegenover andere thema's. Deze relatieve beoordeling geeft een beeld van de effecten van een zoekgebied in relatie tot de omvang van het zoekgebied en kan daarmee van belang zijn voor besluitvorming.

Relatieve beoordeling	
Gezonde Leefomgeving	Relatief aantal gehinderden per GWh
Landschap	Visuele dominantie per GWh

In bijlage I wordt per thema beschreven hoe ieder criterium wordt beoordeeld en hoe de relatieve beoordeling per criterium is bepaald.

4.1 Overzicht beoordelingen

Beoordeling zoekgebied		AH1	AH2	AH3	AH4	AH5	AH6	AH7	AH8	AH9	AH10	AH11	AH12	AH13	AH14	AH15	AH16
Opwekpotentie	Max. lage turbine (GWh/jr)	42,5	42,5	63,7	31,9	63,7	42,5	31,9	106,2	212,4	53,1	31,9	42,5	31,9	95,6	31,9	53,1
	Max. hoge turbine (GWh/jr)	41,3	82,6	82,6	41,3	82,6	62,0	41,3	144,6	289,1	82,6	41,3	62,0	41,3	123,9	41,3	82,6
Aantal turbines	Max. aantal turbines laag	4	4	6	3	6	4	3	10	20	5	3	4	3	9	3	5
	Max. aantal turbines hoog	2	4	4	2	4	3	2	7	14	4	2	3	2	6	2	4
Thema	Criterium																
Natuur	Natura 2000	0	0	0	0	0	0	0	0	0	0	0	0	0	0	0	0/-
	GNN	--	--	--	--	--	0	--	--	--	--	--	--	--	--	--	--
	Vogelgevoeligheid	--	0	--	--	0/-	0/-	--	--	--	--	--	--	--	--	0/-	--
Gezonde Leefomgeving	Hinder (geluid/slagschaduw)	--	--	--	--	--	--	--	--	--	--	--	--	--	--	--	--
Landschap	Landschappelijke waarden	--	--	--	--	--	--	--	--	--	--	--	--	--	--	--	0/-
	Visuele dominantie	--	--	--	--	--	--	--	--	0/-	--	--	--	--	0/-	--	--
Cultuurhistorie	Cultuurhistorische waarden	--	0	0	0	0	0	0	0	0	0	0	0	0	0	0	0
Archeologie	Archeologische verwachtingswaarde	0	--	0	0	0/-	0/-	0	0	0	0	0	0	0	0	0	0
Radar	Beïnvloeding radar	0/-	0/-	0/-	0/-	0/-	0/-	0/-	0/-	0/-	0/-	0/-	0/-	0/-	0/-	0/-	0/-
Netaansluiting	Aansluitpotentie	0/-	0/-	0/-	0/-	0	0	0/-	--	--	--	--	--	--	0/-	--	--

Relatieve beoordeling		AH1	AH2	AH3	AH4	AH5	AH6	AH7	AH8	AH9	AH10	AH11	AH12	AH13	AH14	AH15	AH16
Relatief aantal gehinderden per GWh/jr		0,17	1,34	0,17	0,36	0,53	0,40	0,43	0,16	0,12	0,20	0,26	0,96	0,30	0,13	1,06	0,62
Relatieve beoordeling visuele dominantie per GWh/jr		10,3	10,9	7,7	17,6	11,9	12,4	9,9	5,2	4,4	5,8	9,0	13,6	8,1	4,5	13,4	8,8

Beoordeling zoekgebied		AH17	AH18	AH19	AH20	AH21	AH22	AH23	AH24	AH25	AH26	AH27	AH28	AH29	AH30	AH31	AH32
Opwekpotentie	Max. lage turbine (GWh/jr)	42,5	31,9	74,3	53,1	53,1	127,4	53,1	53,1	53,1	31,9	987,7	42,5	42,5	63,7	53,1	85,0
	Max. hoge turbine (GWh/jr)	62,0	41,3	103,3	62,0	62,0	247,8	62,0	62,0	62,0	41,3	1115,1	62,0	62,0	82,6	62,0	123,9
Aantal turbines	Max. aantal turbines laag	4	3	7	5	5	12	5	5	5	3	93	4	4	6	5	8
	Max. aantal turbines hoog	3	2	5	3	3	12	3	3	3	2	54	3	3	4	3	6
Thema	Criterium																
Natuur	Natura 2000	--	--	--	0	0	0	0	0	0	0	0	0	0	0	0	0
	GNN	0/-	0/-	0/-	--	--	--	--	--	--	--	--	--	0	0	0	0
	Vogelgevoeligheid	--	--	--	--	--	--	0/-	0/-	0/-	--	0/-	--	0/-	0/-	--	--
Gezonde Leefomgeving	Hinder (geluid/slagschaduw)	--	--	--	--	--	--	--	--	--	--	--	--	--	--	--	--
Landschap	Landschappelijke waarden	0/-	--	--	--	--	--	--	--	--	--	0/-	--	--	--	--	--
	Visuele dominantie	--	--	--	--	--	--	--	--	--	0/-	--	--	--	--	--	--
Cultuurhistorie	Cultuurhistorische waarden	--	--	--	--	--	--	--	--	0	--	0	0	0	0	0	0
Archeologie	Archeologische verwachtingswaarde	0	0	0	0	0	--	0	0	0	0	0	0	0	0	0	0
Radar	Beïnvloeding radar	0/-	0/-	0/-	0/-	0/-	0/-	0/-	0/-	0/-	0/-	0/-	0/-	0/-	0/-	0/-	0/-
Netaansluiting	Aansluitpotentie	--	--	0/-	0/-	0/-	0	0	0	0/-	0	--	--	--	--	0/-	0/-

Relatieve beoordeling		AH17	AH18	AH19	AH20	AH21	AH22	AH23	AH24	AH25	AH26	AH27	AH28	AH29	AH30	AH31	AH32
Relatief aantal gehinderden per GWh/jr		0,35	0,14	0,26	0,35	0,75	0,52	0,39	0,24	0,30	0,41	0,30	3,56	0,19	0,25	0,40	0,13
Relatieve beoordeling visuele dominantie per GWh/jr		12,5	16,8	16,5	12,5	13,6	6,6	14,6	21,3	13,4	23,1	2,0	12,6	14,8	10,0	11,4	7,5

Beoordeling zoekgebied		AH33	AH34	AH35	AH36	AH37	AH38	AH39	AH40	AH41	AH42	AH43	AH44	AH45	AH46	AH47	AH48	Totaal (GWh/jr)
Opwekpotentie	Max. lage turbine (GWh/jr)	31,9	53,1	74,3	212,4	53,1	191,2	42,5	42,5	74,3	42,5	42,5	31,9	53,1	106,2	31,9	3950,6	
	Max. hoge turbine (GWh/jr)	41,3	82,6	103,3	247,8	103,3	227,2	62,0	62,0	82,6	62,0	62,0	82,6	41,3	103,3	185,9	41,3	5245,1
Aantal turbines	Max. aantal turbines laag	3	5	7	20	5	18	4	4	7	4	4	4	3	5	10	3	
	Max. aantal turbines hoog	2	4	5	12	5	11	3	3	4	3	3	4	2	5	9	2	
Thema	Criterium																	
Natuur	Natura 2000	0	0	0	0	0	0	--	0/-	--	0	--	0	0	0	0	0	
	GNN	--	0	--	--	--	--	--	--	--	--	--	--	--	--	--	--	
	Vogelgevoeligheid	--	--	--	--	--	--	--	--	--	--	--	--	--	--	--	--	
Gezonde Leefomgeving	Hinder (geluid/slagschaduw)	--	--	--	--	--	--	--	--	--	--	--	--	--	--	--	--	
Landschap	Landschappelijke waarden	--	0/-	--	--	--	--	--	--	--	--	--	--	--	--	--	--	
	Visuele dominantie	--	--	--	--	--	0/-	--	--	0/-	--	--	0/-	0/-	0/-	0/-	--	
Cultuurhistorie	Cultuurhistorische waarden	0	0	0	0	0	0	0	0	--	0	0	0	0	0	0	0	
Archeologie	Archeologische verwachtingswaarde	0	0	0	0	0	0	0	0	--	0	--	0	0	0	0	0	
Radar	Beïnvloeding radar	0/-	0/-	0/-	0/-	0/-	0/-	0/-	0/-	0/-	0/-	0/-	0/-	0/-	0/-	0/-	0/-	
Netaansluiting	Aansluitpotentie	0	--	--	0	--	--	0/-	0/-	0/-	--	--	--	--	--	0/-	0/-	

Relatieve beoordeling		AH33	AH34	AH35	AH36	AH37	AH38	AH39	AH40	AH41	AH42	AH43	AH44	AH45	AH46	AH47	AH48	Totaal (GWh/jr)
Relatief aantal gehinderden per GWh/jr		4,33	0,12	0,52	0,10	0,23	0,17	0,31	0,18	0,94	0,07	0,13	0,18	0,18	0,13	0,11	0,25	
Relatieve beoordeling visuele dominantie per GWh/jr		36,5	5,4	6,2	4,9	7,6	3,3	10,6	6,2	9,1	1,9	5,2	7,2	2,4	2,5	2,9	13,9	

4.2 Beoordeling

In de Achterhoek regio liggen 48 zoekgebieden geïdentificeerd die verspreid zijn over de regio.

Zoekgebied AH1, Berkelland

Zoekgebied AH1 ligt in de gemeente Berkelland, ten noorden van Borculo en nabij Gelselaar. Op deze locatie is ruimte voor maximaal 4 kleine turbines of 2 grote turbines. In onderstaande tabel staat de beoordeling van het gebied aangegeven.

Beoordeling zoekgebied		
		AH1
Opwekpotentie	Max. lage turbine (GWh/jr)	42,5
	Max. hoge turbine (GWh/jr)	41,3
Aantal turbines	Max. aantal turbines laag	4
	Max. aantal turbines hoog	2
Thema	Criterium	
Natuur	Natura 2000	0
	GNN	--
	Vogelgevoeligheid	--
Gezonde Leefomgeving	Hinder (geluid/slagschaduw)	--
Landschap	Landschappelijke waarden	-
	Visuele dominantie	--
Cultuurhistorie	Cultuurhistorische waarden	--
Archeologie	Archeologische verwachtingswaarde	0
Radar	Beïnvloeding radar	0/-
Netaansluiting	Aansluitpotentie	0/-

Het gehele zoekgebied ligt in het GNN (Gelders Natuur Netwerk) en bevat het natuurgebied Neede e.o. Noordijkerveld. Het maximum aantal windturbines is niet buiten GNN te realiseren in dit zoekgebied. Hiervoor is compensatie noodzakelijk.

De vogelgevoeligheid in dit zoekgebied is hoog en krijgt daarom een sterk negatieve beoordeling (- -). Het gehele zoekgebied valt in de hoogste regionale risicoschaal. Dit betekent dat er vogelsoorten (zowel broed- als niet-broedvogelpopulaties) worden verwacht in dit zoekgebied die gevoelig zijn voor de negatieve impact van windturbines. Bovendien ligt ten noordoosten van het zoekgebied op 500 meter afstand het weidevogelgebied Noordijkerveld die hier mogelijk van invloed op is. Voor een concreet initiatief is het nodig om zicht te krijgen op de aanwezigheid en vliegbewegingen van soorten en de eventuele impact op populaties.

Het zoekgebied valt in een molenaarswoning-zone, waardoor er sterk negatief wordt gescoord op het thema gezonde leefomgeving. Dit betekent dat er voor het realiseren van maximaal 4 kleine windturbines hoogstwaarschijnlijk bij één windturbine een woning tot molenaarswoning moet worden aangewezen. Voor grote windturbines is het realiseren van een molenaarswoning niet noodzakelijk.

De beoordeling voor het criterium visuele dominantie bij dit zoekgebied resulteert in een score van - - vanwege de hoge zichtbaarheid van de turbines ten opzichte van het aantal woningen dat aanwezig is binnen 10x de maximale tiphoogte. Het betreft hier 1 woning in meer open gebied en 423 woningen in meer besloten gebied.

Verder krijgt het zoekgebied een sterk negatieve beoordeling op cultuurhistorische waarden. Het zoekgebied overlapt met de bufferzone van 1800 meter rondom het rijksbeschermd stads-of dorpsgezicht Gelselaar.

Het zoekgebied ligt relatief gunstig ten opzichte van Natura 2000 en gebieden met archeologische waarden.

Relatieve beoordeling	
	AH1
Relatief aantal gehinderden per GWh/jr	0,17
Relatieve beoordeling visuele dominantie per GWh/jr	10,3

In de omgeving van dit zoekgebied zijn relatief weinig woningen aanwezig wat leidt tot een beoordeling 0/- voor de relatieve hinder als dit gebied maximaal wordt benut voor windenergie. Het betreft de volgende aantallen woningen:

- Binnen 250 m van het zoekgebied: 0 woningen
- In de zone van 250 tot 500 m van het zoekgebied: 13 woningen
- In de zone van 500 tot 750 m van het zoekgebied: 27 woningen

De relatieve beoordeling voor visuele dominantie is 10,3 woningen per GWh. Dit komt neer op 213 woningen per turbine. Omdat het hier gaat om relatief veel woningen die mogelijk uitzicht hebben op de turbines krijgt het zoekgebied een sterk negatieve beoordeling voor visuele dominantie.

Zoekgebied AH2, Berkelland

Zoekgebied AH2 ligt in de gemeente Berkelland, ten noordwesten van Neede, aan de Needse Berg. Op deze locatie is ruimte voor maximaal 4 kleine turbines of 4 grote turbines. In onderstaande tabel staat de beoordeling van het gebied aangegeven.

Beoordeling zoekgebied		
		AH2
Opwekpotentie	Max. lage turbine (GWh/jr)	42,5
	Max. hoge turbine (GWh/jr)	82,6
Aantal turbines	Max. aantal turbines laag	4
	Max. aantal turbines hoog	4
Thema	criterium	
Natuur	Natura 2000	0
	GNN	-
	Vogelgevoeligheid	0
Gezonde Leefomgeving	Hinder (geluid/slagschaduw)	-
Landschap	Landschappelijke waarden	--
	Visuele dominantie	--
Cultuurhistorie	Cultuurhistorische waarden	0
Archeologie	Archeologische verwachtingswaarde	-
Radar	Beïnvloeding radar	0/-
Netaansluiting	Aansluitpotentie	0/-

Het zoekgebied ligt in het Essenlandschap, dat een hoge landschappelijke waarde heeft, waardoor deze sterk negatief in de beoordeling naar voren komt. Het Essenlandschap in dit gebied is gekenmerkt door hoge stuwwallen. Het zoekgebied grenst aan de Needse Berg wat een stuwwal is die in de voorlaatste ijstijd is ontstaan. Dit heeft tot gevolg dat er afzettingen uit verschillende perioden hier dicht bij elkaar aan de oppervlakte komen wat zorgt voor een hoge archeologische verwachtingswaarde. De Needse Berg valt ook onder het Gelders Natuur Netwerk (GNN).

De beoordeling voor het criterium visuele dominantie bij dit zoekgebied resulteert in een score van - - vanwege de hoge zichtbaarheid van de turbines ten opzichte van het aantal woningen dat aanwezig is binnen 10x de maximale tiphoogte. Het betreft hier 22 woningen in meer open gebied en 857 woningen in meer besloten gebied.

Het gebied ligt relatief gunstig ten opzichte van Natura 2000, gebieden met hoge vogelgevoeligheid en cultuurhistorische waarden.

Relatieve beoordeling	
	AH2
Relatief aantal gehinderden per GWh/jr	1,34
Relatieve beoordeling visuele dominantie per GWh/jr	10,9

In de omgeving van dit zoekgebied zijn relatief veel woningen aanwezig wat leidt tot een beoordeling - - voor de relatieve hinder als dit gebied maximaal wordt benut voor windenergie. Het betreft de volgende aantallen woningen:

- Binnen 250 m van het zoekgebied: 0 woningen
- In de zone van 250 tot 500 m van het zoekgebied: 60 woningen
- In de zone van 500 tot 750 m van het zoekgebied: 573 woningen

De relatieve beoordeling voor visuele dominantie is 10,9 woningen per GWh. Dit komt neer op 225 woningen per turbine. Omdat het hier gaat om relatief veel woningen die mogelijk uitzicht hebben op de turbines krijgt het zoekgebied een sterk negatieve beoordeling voor visuele dominantie.

Zoekgebied AH3, Berkelland

Zoekgebied AH3 ligt in de gemeente Berkelland, ten noordoosten van Neede in het natuurgebied Needse Achterveld. Op deze locatie is ruimte voor maximaal 6 kleine turbines of 4 grote turbines. In onderstaande tabel staat de beoordeling van het gebied aangegeven.

Beoordeling zoekgebied		
		AH3
Opwekpotentie	Max. lage turbine (GWh/jr)	63,7
	Max. hoge turbine (GWh/jr)	82,6
Aantal turbines	Max. aantal turbines laag	6
	Max. aantal turbines hoog	4
Thema	Criterion	
Natuur	Natura 2000	0
	GNN	--
	Vogelgevoeligheid	-
Gezonde Leefomgeving	Hinder (geluid/slagschaduw)	-
Landschap	Landschappelijke waarden	-
	Visuele dominantie	-
Cultuurhistorie	Cultuurhistorische waarden	0
Archeologie	Archeologische verwachtingswaarde	0
Radar	Beïnvloeding radar	0/-
Netaansluiting	Aansluitpotentie	0/-

Het overgrote deel van het zoekgebied omvat het natuurgebied Needse Achterveld, wat onderdeel is van het Gelders Natuur Netwerk (GNN) en daardoor sterk negatief wordt beoordeeld (- -). Het maximum aantal turbines is namelijk niet buiten het GNN te realiseren.

Een deel van het zoekgebied bestaat uit zone voor molenaarswoningen. Dit betekent dat het zoekgebied wordt omringd door vrijstaande woningen, wat invloed heeft op de plaatsing van windturbines. Echter, bovengenoemde opwekpotentie is nog steeds haalbaar zonder een molenaarswoning te realiseren.

Het gebied ligt relatief gunstig ten opzichte van Natura 2000 en gebieden cultuurhistorische- en archeologische waarden.

Relatieve beoordeling	
	AH3
Relatief aantal gehinderden per GWh/jr	0,17
Relatieve beoordeling visuele dominantie per GWh/jr	7,7

In de omgeving van dit zoekgebied zijn relatief weinig woningen aanwezig wat leidt tot een beoordeling 0/- voor de relatieve hinder als dit gebied maximaal wordt benut voor windenergie. Het betreft de volgende aantallen woningen:

- Binnen 250 m van het zoekgebied: 0 woningen
- In de zone van 250 tot 500 m van het zoekgebied: 29 woningen
- In de zone van 500 tot 750 m van het zoekgebied: 53 woningen

De relatieve beoordeling voor visuele dominantie is 7,7 woningen per GWh. Dit komt neer op 158 woningen per turbine. Omdat het hier gaat om relatief niet zo veel woningen die mogelijk uitzicht hebben op de turbines krijgt het zoekgebied een negatieve beoordeling voor visuele dominantie.

Zoekgebied AH4, Berkelland

Zoekgebied AH4 ligt in de gemeente Berkelland, ten noordoosten van Neede. Op deze locatie is ruimte voor maximaal 3 kleine turbines of 2 grote turbines. In onderstaande tabel staat de beoordeling van het gebied aangegeven.

Beoordeling zoekgebied		
		AH4
Opwekpotentie	Max. lage turbine (GWh/jr)	31,9
	Max. hoge turbine (GWh/jr)	41,3
Aantal turbines	Max. aantal turbines laag	3
	Max. aantal turbines hoog	2
Thema	Criteriaum	
Natuur	Natura 2000	0
	GNN	--
	Vogelgevoeligheid	-
Gezonde Leefomgeving	Hinder (geluid/slagschaduw)	--
Landschap	Landschappelijke waarden	-
	Visuele dominantie	--
Cultuurhistorie	Cultuurhistorische waarden	0
Archeologie	Archeologische verwachtingswaarde	0
Radar	Beïnvloeding radar	0/-
Netaansluiting	Aansluitpotentie	0/-

Het overgrote deel van het zoekgebied valt in het Gelders Natuur Netwerk (GNN) en wordt daarom sterk negatief beoordeeld (- -). Het maximum aantal turbines is namelijk niet buiten het GNN te realiseren.

Het zoekgebied valt in een molenaarswoning-zone, waardoor er sterk negatief wordt gescoord op het thema gezonde leefomgeving (- -). Dit betekent dat er voor het realiseren van maximaal 3 kleine windturbines een woning tot molenaarswoning moet worden aangewezen. Voor het realiseren van maximaal 2 grote windturbines is een molenaarswoning niet noodzakelijk.

De beoordeling voor het criterium visuele dominantie bij dit zoekgebied resulteert in een score van - - vanwege de hoge zichtbaarheid van de turbines ten opzichte van het aantal woningen dat aanwezig is binnen 10x de maximale tiphoogte. Het betreft hier 15 woningen in meer open gebied en 698 woningen in meer besloten gebied.

Het gebied ligt relatief gunstig ten opzichte van Natura 2000 en gebieden cultuurhistorische- en archeologische waarden.

Relatieve beoordeling	
	AH4
Relatief aantal gehinderden per GWh/jr	0,36
Relatieve beoordeling visuele dominantie per GWh/jr	17,6

In de omgeving van dit zoekgebied zijn relatief niet zo veel woningen aanwezig wat leidt tot een beoordeling - voor de relatieve hinder als dit gebied maximaal wordt benut voor windenergie. Het betreft de volgende aantallen woningen:

- Binnen 250 m van het zoekgebied: 0 woningen
- In de zone van 250 tot 500 m van het zoekgebied: 17 woningen
- In de zone van 500 tot 750 m van het zoekgebied: 67 woningen

De relatieve beoordeling voor visuele dominantie is 17,6 woningen per GWh. Dit komt neer op 364 woningen per turbine. Omdat het hier gaat om relatief niet zo veel woningen die mogelijk uitzicht hebben op de turbines krijgt het zoekgebied een sterk negatieve beoordeling voor visuele dominantie.

Zoekgebied AH5, Berkelland

Zoekgebied AH5 ligt in de gemeente Berkelland, ten zuiden van Neede bij de rivier de Berkel. Op deze locatie is ruimte voor maximaal 6 kleine turbines of 4 grote turbines. In onderstaande tabel staat de beoordeling van het gebied aangegeven.

Beoordeling zoekgebied		
		AH5
Opwekpotentie	Max. lage turbine (GWh/jr)	63,7
	Max. hoge turbine (GWh/jr)	82,6
Aantal turbines	Max. aantal turbines laag	6
	Max. aantal turbines hoog	4
Thema	Criterion	
Natuur	Natura 2000	0
	GNN	-
	Vogelgevoeligheid	0/-
Gezonde Leefomgeving	Hinder (geluid/slagschaduw)	-
Landschap	Landschappelijke waarden	--
	Visuele dominantie	--
Cultuurhistorie	Cultuurhistorische waarden	0
Archeologie	Archeologische verwachtingswaarde	0/-
Radar	Beïnvloeding radar	0/-
Netaansluiting	Aansluitpotentie	0

Het zoekgebied ligt voor het overgrote deel in het rivierweidenlandschap en voor een deel in het kampenlandschap. Deze worden beide geïnclassificeerd als waardevol landschap. Landschappelijke waarden wordt daarom sterk negatief beoordeeld.

De beoordeling voor het criterium visuele dominantie bij dit zoekgebied resulteert in een score van - - vanwege de hoge zichtbaarheid van de turbines ten opzichte van het aantal woningen dat aanwezig is binnen 10x de maximale tiphoogte. Het betreft hier 9 woningen in meer open gebied en 966 woningen in meer besloten gebied.

Een deel van het zoekgebied ligt in de nee-tenzij zone voor buisleidingen (100-200 meter). Hier moet rekening mee worden gehouden.

In het zoekgebied ligt het Zonnepark Hoondermaatsweg. Dit betekent dat er mogelijk meer kans is op een aansluiting voor windenergie vanwege een bestaande aansluiting voor duurzame opwek. Hierdoor valt de beoordeling voor netaansluiting positief uit. Bovendien ligt het zoekgebied gunstig ten opzichte

van Natura 2000 en gebieden met cultuurhistorische waarden.

Relatieve beoordeling	
	AH5
Relatief aantal gehinderden per GWh/jr	0,53
Relatieve beoordeling visuele dominantie per GWh/jr	11,9

In de omgeving van dit zoekgebied zijn relatief veel woningen aanwezig wat leidt tot een beoordeling - - voor de relatieve hinder als dit gebied maximaal wordt benut voor windenergie. Het betreft de volgende aantallen woningen:

- Binnen 250 m van het zoekgebied: 0 woningen
- In de zone van 250 tot 500 m van het zoekgebied: 28 woningen
- In de zone van 500 tot 750 m van het zoekgebied: 221 woningen

De relatieve beoordeling voor visuele dominantie is 11,9 woningen per GWh. Dit komt neer op 246 woningen per turbine. Omdat het hier gaat om relatief veel woningen die mogelijk uitzicht hebben op de turbines krijgt het zoekgebied een sterk negatieve beoordeling voor visuele dominantie.

Zoekgebied AH6, Berkelland

Zoekgebied AH6 ligt in de gemeente Berkelland, ten oosten van Geesteren. Op deze locatie is ruimte voor maximaal 4 kleine turbines of 3 grote turbines. In onderstaande tabel staat de beoordeling van het gebied aangegeven.

Beoordeling zoekgebied		
		AH6
Opwekpotentie	Max. lage turbine (GWh/jr)	42,5
	Max. hoge turbine (GWh/jr)	62,0
Aantal turbines	Max. aantal turbines laag	4
	Max. aantal turbines hoog	3
Thema	Criteriaum	
Natuur	Natura 2000	0
	GNN	0
	Vogelgevoeligheid	0/-
Gezonde Leefomgeving	Hinder (geluid/slagschaduw)	--
Landschap	Landschappelijke waarden	--
	Visuele dominantie	--
Cultuurhistorie	Cultuurhistorische waarden	0
Archeologie	Archeologische verwachtingswaarde	0/-
Radar	Beïnvloeding radar	0/-
Netaansluiting	Aansluitpotentie	0

Om een windpark te realiseren van maximaal 4 kleine turbines, moet een woning tot molenaarswoning worden aangewezen. Vandaar dat de beoordeling voor hinder sterk negatief wordt beoordeeld. Voor het realiseren van maximaal 3 grote windturbines is een molenaarswoning niet noodzakelijk.

Het noordelijk deel van het zoekgebied valt in een rivierweidenlandschap. Het zuidelijk deel valt in het kampenlandschap. Beide landschappen zijn geclassificeerd als waardevol landschap. Landschappelijke waarden wordt daarom sterk negatief beoordeeld.

De beoordeling voor het criterium visuele dominantie bij dit zoekgebied resulteert in een score van - - vanwege de hoge zichtbaarheid van de turbines ten opzichte van het aantal woningen dat aanwezig is binnen 10x de maximale tiphoogte. Het betreft hier geen woningen in meer open gebied en 770 woningen in meer besloten gebied.

In het zoekgebied ligt het Zonnepark Geesteren en nabij het Zonnepark Ruilverkavelingsweg. Dit betekent dat er mogelijk meer kans is op een aansluiting voor windenergie vanwege een bestaande aansluiting voor duurzame opwek. Hierdoor valt de beoordeling voor netaansluiting positief uit.

Verder valt op dat het zoekgebied volledig buiten het GNN ligt en op afstand van Natura 2000 en daarom ook positief wordt beoordeeld.

Relatieve beoordeling	
	AH6
Relatief aantal gehinderden per GWh/jr	0,40
Relatieve beoordeling visuele dominantie per GWh/jr	12,4

In de omgeving van dit zoekgebied zijn relatief niet zo veel woningen aanwezig wat leidt tot een beoordeling - voor de relatieve hinder als dit gebied maximaal wordt benut voor windenergie. Het betreft de volgende aantallen woningen:

- Binnen 250 m van het zoekgebied: 0 woningen
- In de zone van 250 tot 500 m van het zoekgebied: 32 woningen
- In de zone van 500 tot 750 m van het zoekgebied: 110 woningen

De relatieve beoordeling voor visuele dominantie is 12,4 woningen per GWh. Dit komt neer op 257 woningen per turbine. Omdat het hier gaat om relatief veel woningen die mogelijk uitzicht hebben op de turbines krijgt het zoekgebied een sterk negatieve beoordeling voor visuele dominantie.

Zoekgebied AH7, Berkelland

Zoekgebied AH7 ligt in de gemeente Berkelland en ten zuidoosten van het buurtschap Leo-Stichting, langs de rivier de Slinge. Op deze locatie is ruimte voor maximaal 3 kleine turbines of 2 grote turbines. In onderstaande tabel staat de beoordeling van het gebied aangegeven.

Beoordeling zoekgebied		
		AH7
Opwekpotentie	Max. lage turbine (GWh/jr)	31,9
	Max. hoge turbine (GWh/jr)	41,3
Aantal turbines	Max. aantal turbines laag	3
	Max. aantal turbines hoog	2
Thema	Criterium	
Natuur	Natura 2000	0
	GNN	--
	Vogelgevoeligheid	-
Gezonde Leefomgeving	Hinder (geluid/slagschaduw)	-
Landschap	Landschappelijke waarden	-
	Visuele dominantie	--
Cultuurhistorie	Cultuurhistorische waarden	0
Archeologie	Archeologische verwachtingswaarde	0
Radar	Beïnvloeding radar	0/-
Netaansluiting	Aansluitpotentie	0/-

Vrijwel het gehele zoekgebied valt in het GNN en wordt daarom sterk negatief beoordeeld (- -). Het maximum aantal turbines is namelijk niet buiten het GNN te realiseren.

De beoordeling voor het criterium visuele dominantie bij dit zoekgebied resulteert in een score van - - vanwege de hoge zichtbaarheid van de turbines ten opzichte van het aantal woningen dat aanwezig is binnen 10x de maximale tiphoogte. Het betreft hier geen woningen in meer open gebied en 410 woningen in meer besloten gebied.

Het zoekgebied ligt relatief gunstig ten opzichte van gebieden met cultuurhistorische- en archeologische waarden.

Relatieve beoordeling	
	AH7
Relatief aantal gehinderden per GWh/jr	0,43
Relatieve beoordeling visuele dominantie per GWh/jr	9,9

In de omgeving van dit zoekgebied zijn relatief niet zo veel woningen aanwezig wat leidt tot een beoordeling - voor de relatieve hinder als dit gebied maximaal wordt benut voor windenergie. Het betreft de volgende aantallen woningen:

- Binnen 250 m van het zoekgebied: 0 woningen
- In de zone van 250 tot 500 m van het zoekgebied: 24 woningen
- In de zone van 500 tot 750 m van het zoekgebied: 78 woningen

De relatieve beoordeling voor visuele dominantie is 9,9 woningen per GWh. Dit komt neer op 205 woningen per turbine. Omdat het hier gaat om relatief niet zo veel woningen die mogelijk uitzicht hebben op de turbines krijgt het zoekgebied een negatieve beoordeling voor visuele dominantie.

Zoekgebied AH8, Berkelland

Zoekgebied AH8 ligt in de gemeente Berkelland en ten westen van Beltrum, langs de rivier de Slinge. Op deze locatie is ruimte voor maximaal 10 kleine turbines of 7 grote turbines. In onderstaande tabel staat de beoordeling van het gebied aangegeven.

Beoordeling zoekgebied		
		AH8
Opwekpotentie	Max. lage turbine (GWh/jr)	106,2
	Max. hoge turbine (GWh/jr)	144,6
Aantal turbines	Max. aantal turbines laag	10
	Max. aantal turbines hoog	7
Thema	Criteriaum	
Natuur	Natura 2000	0
	GNN	--
	Vogelgevoeligheid	--
Gezonde Leefomgeving	Hinder (geluid/slagschaduw)	-
Landschap	Landschappelijke waarden	-
	Visuele dominantie	-
Cultuurhistorie	Cultuurhistorische waarden	0
Archeologie	Archeologische verwachtingswaarde	0
Radar	Beïnvloeding radar	0/-
Netaansluiting	Aansluitpotentie	-

Het noordelijke deel van het zoekgebied dat langs de rivier de Slinge ligt bevat GNN gebied en wordt daarom sterk negatief beoordeeld. Het maximum aantal turbines is daarmee niet buiten GNN te realiseren. Hiervoor is compensatie noodzakelijk.

De vogelgevoeligheid in dit zoekgebied is hoog en krijgt daarom een sterk negatieve beoordeling (- -). Het overgrote deel van het zoekgebied valt in de hoogste regionale risicoschaal. Dit betekent dat er vogelsoorten (zowel broed- als niet-broedvogelpopulaties) worden verwacht in dit zoekgebied die gevoelig zijn voor de negatieve impacts van windturbines. Voor een concreet initiatief is het nodig om zicht te krijgen op de aanwezigheid en vliegbewegingen van soorten en de eventuele impact op populaties.

Het zoekgebied ligt relatief gunstig ten opzichte van Natura 2000 en gebieden met cultuurhistorische- en archeologische waarden.

Relatieve beoordeling	
	AH8
Relatief aantal gehinderden per GWh/jr	0,16
Relatieve beoordeling visuele dominantie per GWh/jr	5,2

In de omgeving van dit zoekgebied zijn relatief weinig woningen aanwezig wat leidt tot een beoordeling 0/- voor de relatieve hinder als dit gebied maximaal wordt benut voor windenergie. Het betreft de volgende aantallen woningen:

- Binnen 250 m van het zoekgebied: 0 woningen
- In de zone van 250 tot 500 m van het zoekgebied: 44 woningen
- In de zone van 500 tot 750 m van het zoekgebied: 85 woningen

De relatieve beoordeling voor visuele dominantie is 5,2 woningen per GWh. Dit komt neer op 108 woningen per turbine. Omdat het hier gaat om relatief niet zo veel woningen die mogelijk uitzicht hebben op de turbines krijgt het zoekgebied een negatieve beoordeling voor visuele dominantie.

Zoekgebied AH9, Berkelland en Oost Gelre

Zoekgebied AH9 ligt in de gemeenten Berkelland en Oost Gelre. en ten westen van Beltrum, ten westen van Groenlo en ten noorden van Lichtenvoorde langs een spoorlijn. Op deze locatie is ruimte voor maximaal 20 kleine turbines of 14 grote turbines. In onderstaande tabel staat de beoordeling van het gebied aangegeven.

Beoordeling zoekgebied		
		AH9
Opwekpotentie	Max. lage turbine (GWh/jr)	212,4
	Max. hoge turbine (GWh/jr)	289,1
Aantal turbines	Max. aantal turbines laag	20
	Max. aantal turbines hoog	14
Thema	Criteriaum	
Natuur	Natura 2000	0
	GNN	--
	Vogelgevoeligheid	--
Gezonde Leefomgeving	Hinder (geluid/slagschaduw)	-
Landschap	Landschappelijke waarden	-
	Visuele dominantie	0/-
Cultuurhistorie	Cultuurhistorische waarden	0
Archeologie	Archeologische verwachtingswaarde	0
Radar	Beïnvloeding radar	0/-
Netaansluiting	Aansluitpotentie	-

Het deel van het zoekgebied valt in GNN gebied. Het maximum aantal turbines is daarmee niet buiten GNN te realiseren, hiervoor is compensatie noodzakelijk.

De vogelgevoeligheid in dit zoekgebied is hoog en krijgt daarom een sterk negatieve beoordeling (- -). Het overgrote deel van het zoekgebied valt in de hoogste regionale risicoschaal. Dit betekent dat er vogelsoorten (zowel broed- als niet-broedvogelpopulaties) worden verwacht in dit zoekgebied die gevoelig zijn voor de negatieve impacts van windturbines. Voor een concreet initiatief is het nodig om zicht te krijgen op de aanwezigheid en vliegbewegingen van soorten en de eventuele impact op populaties.

Een deel van het zoekgebied ligt in de nee-tenzij zone voor buisleidingen (100-200 meter). Hier moet rekening mee worden gehouden.

Het gebied ligt relatief gunstig ten opzichte van Natura 2000 en gebieden met cultuurhistorische- en archeologische waarden.

Relatieve beoordeling	
	AH9
Relatief aantal gehinderden per GWh/jr	0,12
Relatieve beoordeling visuele dominantie per GWh/jr	4,4

In de omgeving van dit zoekgebied zijn relatief weinig woningen aanwezig wat leidt tot een beoordeling 0/- voor de relatieve hinder als dit gebied maximaal wordt benut voor windenergie. Het betreft de volgende aantallen woningen:

- Binnen 250 m van het zoekgebied: 0 woningen
- In de zone van 250 tot 500 m van het zoekgebied: 55 woningen
- In de zone van 500 tot 750 m van het zoekgebied: 136 woningen

De relatieve beoordeling voor visuele dominantie is 4,4 woningen per GWh. Dit komt neer op 91 woningen per turbine. Omdat het hier gaat om relatief weinig woningen die mogelijk uitzicht hebben op de turbines krijgt het zoekgebied een beperkt negatieve beoordeling voor visuele dominantie.

Zoekgebied AH10, Berkelland en Oost Gelre

Zoekgebied AH10 ligt op de grens van de gemeente Berkelland en de gemeente Oost Gelre. Op deze locatie is ruimte voor maximaal 5 kleine turbines of 4 grote turbines. In onderstaande tabel staat de beoordeling van het gebied aangegeven.

Beoordeling zoekgebied		
		AH10
Opwekpotentie	Max. lage turbine (GWh/jr)	53,1
	Max. hoge turbine (GWh/jr)	82,6
Aantal turbines	Max. aantal turbines laag	5
	Max. aantal turbines hoog	4
Thema	Criteriaum	
Natuur	Natura 2000	0
	GNN	--
	Vogelgevoeligheid	--
Gezonde Leefomgeving	Hinder (geluid/slagschaduw)	-
Landschap	Landschappelijke waarden	-
	Visuele dominantie	-
Cultuurhistorie	Cultuurhistorische waarden	0
Archeologie	Archeologische verwachtingswaarde	0
Radar	Beïnvloeding radar	0/-
Netaansluiting	Aansluitpotentie	--

Het zoekgebied ligt gedeeltelijk in GNN. Hiervoor is compensatie noodzakelijk. Het zoekgebied scoort daarom sterk negatief (- -).

De vogelgevoeligheid in dit zoekgebied is hoog en krijgt daarom een sterk negatieve beoordeling (- -). Het gehele zoekgebied valt in de hoogste regionale risicoschaal. Dit betekent dat er vogelsoorten (zowel broed- als niet-broedvogelpopulaties) worden verwacht in dit zoekgebied die gevoelig zijn voor de negatieve impacts van windturbines. Voor een concreet initiatief is het nodig om zicht te krijgen op de aanwezigheid en vliegbewegingen van soorten en de eventuele impact op populaties.

Een windpark dient te worden aangesloten op het elektriciteitsnetwerk. In de regel wordt hierbij het dichtstbij gelegen onderstation gebruikt. Deze ligt voor het zoekgebied op meer dan 7,5 km en scoort daarom sterk negatief.

Het gebied ligt relatief gunstig ten opzichte van Natura 2000 en gebieden met cultuurhistorische- en archeologische waarden.

Relatieve beoordeling	
	AH10
Relatief aantal gehinderden per GWh/jr	0,20
Relatieve beoordeling visuele dominantie per GWh/jr	5,8

In de omgeving van dit zoekgebied zijn relatief weinig woningen aanwezig wat leidt tot een beoordeling 0/- voor de relatieve hinder als dit gebied maximaal wordt benut voor windenergie. Het betreft de volgende aantallen woningen:

- Binnen 250 m van het zoekgebied: 0 woningen
- In de zone van 250 tot 500 m van het zoekgebied: 32 woningen
- In de zone van 500 tot 750 m van het zoekgebied: 61 woningen

De relatieve beoordeling voor visuele dominantie is 5,8 woningen per GWh. Dit komt neer op 120 woningen per turbine. Omdat het hier gaat om relatief niet zo veel woningen die mogelijk uitzicht hebben op de turbines krijgt het zoekgebied een negatieve beoordeling voor visuele dominantie.

Zoekgebied AH11, Berkelland

Zoekgebied AH11 ligt in de gemeente Berkelland, ten zuiden van Ruurlo. Op deze locatie is ruimte voor maximaal 3 kleine turbines of 2 grote turbines. In onderstaande tabel staat de beoordeling van het gebied aangegeven.

Beoordeling zoekgebied		
		AH11
Opwekpotentie	Max. lage turbine (GWh/jr)	31,9
	Max. hoge turbine (GWh/jr)	41,3
Aantal turbines	Max. aantal turbines laag	3
	Max. aantal turbines hoog	2
Thema	Criteriaum	
Natuur	Natura 2000	0
	GNN	-
	Vogelgevoeligheid	--
Gezonde Leefomgeving	Hinder (geluid/slagschaduw)	--
Landschap	Landschappelijke waarden	-
	Visuele dominantie	-
Cultuurhistorie	Cultuurhistorische waarden	0
Archeologie	Archeologische verwachtingswaarde	0
Radar	Beïnvloeding radar	0/-
Netaansluiting	Aansluitpotentie	--

De vogelgevoeligheid in dit zoekgebied is hoog en krijgt daarom een sterk negatieve beoordeling (- -). Het zoekgebied valt voor een deel in de hoogste regionale risicoschaal. Dit betekent dat er vogelsoorten (zowel broed- als niet-broedvogelpopulaties) worden verwacht in dit zoekgebied die gevoelig zijn voor de negatieve impacts van windturbines. Voor een concreet initiatief is het nodig om zicht te krijgen op de aanwezigheid en vliegbewegingen van soorten en de eventuele impact op populaties.

Het zoekgebied valt in een molenaarswoning-zone, waardoor er sterk negatief wordt gescoord op het thema gezonde leefomgeving. Dit betekent dat er voor het realiseren van maximaal 3 kleine windturbines één woning tot molenaarswoning moet worden aangewezen. Ook voor het realiseren van maximaal 2 grote windturbines is een molenaarswoning noodzakelijk.

Een windpark dient te worden aangesloten op het elektriciteitsnetwerk. In de regel wordt hierbij het dichtstbij gelegen onderstation gebruikt. Deze ligt voor het zoekgebied op meer dan 7,5 km en scoort daarom sterk negatief.

Het gebied ligt relatief gunstig ten opzichte van Natura 2000 en gebieden met cultuurhistorische- en archeologische waarden.

Relatieve beoordeling	
	AH11
Relatief aantal gehinderden per GWh/jr	0,26
Relatieve beoordeling visuele dominantie per GWh/jr	9,0

In de omgeving van dit zoekgebied zijn relatief niet zo veel woningen aanwezig wat leidt tot een beoordeling - voor de relatieve hinder als dit gebied maximaal wordt benut voor windenergie. Het betreft de volgende aantallen woningen:

- Binnen 250 m van het zoekgebied: 0 woningen
- In de zone van 250 tot 500 m van het zoekgebied: 16 woningen
- In de zone van 500 tot 750 m van het zoekgebied: 46 woningen

De relatieve beoordeling voor visuele dominantie is 9 woningen per GWh. Dit komt neer op 185 woningen per turbine. Omdat het hier gaat om relatief niet zo veel woningen die mogelijk uitzicht hebben op de turbines krijgt het zoekgebied een negatieve beoordeling voor visuele dominantie.

Zoekgebied AH12, Berkelland

Zoekgebied AH12 ligt in de gemeente Berkelland, ten zuidenwesten van Ruurlo. Het zoekgebied ligt langs de N315 en N319 wegen. Op deze locatie is ruimte voor maximaal 4 kleine turbines of 3 grote turbines. In onderstaande tabel staat de beoordeling van het gebied aangegeven.

Beoordeling zoekgebied		
		AH12
Opwekpotentie	Max. lage turbine (GWh/jr)	42,5
	Max. hoge turbine (GWh/jr)	62,0
Aantal turbines	Max. aantal turbines laag	4
	Max. aantal turbines hoog	3
Thema	criterium	
Natuur	Natura 2000	0
	GNN	--
	Vogelgevoeligheid	--
Gezonde Leefomgeving	Hinder (geluid/slagschaduw)	--
Landschap	Landschappelijke waarden	--
	Visuele dominantie	--
Cultuurhistorie	Cultuurhistorische waarden	0
Archeologie	Archeologische verwachtingswaarde	0
Radar	Beïnvloeding radar	0/-
Netaansluiting	Aansluitpotentie	--

Het gehele zoekgebied ligt in GNN en wordt daarom sterk negatief beoordeeld. Het maximum aantal turbines is niet buiten het GNN te realiseren. Hiervoor is compensatie noodzakelijk.

De vogelgevoeligheid in dit zoekgebied is hoog en krijgt daarom een sterk negatieve beoordeling (- -). Een deel van het zoekgebied valt in de hoogste regionale risicoschaal. Dit betekent dat er vogelsoorten (zowel broed- als niet-broedvogelpopulaties) worden verwacht in dit zoekgebied die gevoelig zijn voor de negatieve impacts van windturbines. Voor een concreet initiatief is het nodig om zicht te krijgen op de aanwezigheid en vliegbewegingen van soorten en de eventuele impact op populaties.

Het zoekgebied valt in een molenaarswoning-zone, waardoor er sterk negatief wordt gescoord op het thema gezonde leefomgeving. Dit betekent dat er voor het realiseren van maximaal 4 kleine windturbines één woning tot molenaarswoning moet worden aangewezen, met name om ook de verbinding met het meest noordelijke deel van het zoekgebied te behouden. Daarom moet ook in het geval van 3 kleine windturbines er een molenaarswoning worden

aangewezen. Voor het realiseren van 3 grote windturbines is geen molenaarswoning noodzakelijk.

Het overgrote deel van het zoekgebied ligt in het boslandschap. Een klein gedeelte in het noordelijk deel van het zoekgebied valt in een kampenlandschap. Beide landschappen zijn geclassificeerd als waardevol landschap. Het criterium Landschappelijke waarden wordt daarom sterk negatief beoordeeld.

De beoordeling voor het criterium visuele dominantie bij dit zoekgebied resulteert in een score van - - vanwege de hoge zichtbaarheid van de turbines ten opzichte van het aantal woningen dat aanwezig is binnen 10x de maximale tiphoogte. Het betreft hier geen woningen in meer open gebied en 841 woningen in meer besloten gebied.

Een windpark dient te worden aangesloten op het elektriciteitsnetwerk. In de regel wordt hierbij het dichtstbij gelegen onderstation gebruikt. Deze ligt voor het zoekgebied op meer dan 7,5 km en scoort daarom sterk negatief.

Het gebied ligt relatief gunstig ten opzichte van Natura 2000 en gebieden met cultuurhistorische- en archeologische waarden.

Relatieve beoordeling	
	AH12
Relatief aantal gehinderden per GWh/jr	0,96
Relatieve beoordeling visuele dominantie per GWh/jr	13,6

In de omgeving van dit zoekgebied zijn relatief veel woningen aanwezig wat leidt tot een beoordeling - - voor de relatieve hinder als dit gebied maximaal wordt benut voor windenergie. Het betreft de volgende aantallen woningen:

- Binnen 250 m van het zoekgebied: 0 woningen
- In de zone van 250 tot 500 m van het zoekgebied: 35 woningen
- In de zone van 500 tot 750 m van het zoekgebied: 303 woningen

De relatieve beoordeling voor visuele dominantie is 13,6 woningen per GWh. Dit komt neer op 280 woningen per turbine. Omdat het hier gaat om relatief veel woningen die mogelijk uitzicht hebben op de turbines krijgt het zoekgebied een sterk negatieve beoordeling voor visuele dominantie.

Zoekgebied AH13, Bronckhorst

Zoekgebied AH13 ligt in de gemeente Bronckhorst, te midden van Vorden, Hengelo en Ruurlo. Op deze locatie is ruimte voor maximaal 3 kleine turbines of 2 grote turbines. In onderstaande tabel staat de beoordeling van het gebied aangegeven.

Beoordeling zoekgebied		
		AH13
Opwekpotentie	Max. lage turbine (GWh/jr)	31,9
	Max. hoge turbine (GWh/jr)	41,3
Aantal turbines	Max. aantal turbines laag	3
	Max. aantal turbines hoog	2
Thema	Criterium	
Natuur	Natura 2000	0
	GNN	--
	Vogelgevoeligheid	-
Gezonde Leefomgeving	Hinder (geluid/slagschaduw)	--
Landschap	Landschappelijke waarden	--
	Visuele dominantie	-
Cultuurhistorie	Cultuurhistorische waarden	0
Archeologie	Archeologische verwachtingswaarde	0
Radar	Beïnvloeding radar	0/-
Netaansluiting	Aansluitpotentie	--

Het overgrote deel van het zoekgebied ligt in GNN en wordt daarom sterk negatief beoordeeld. Het maximum aantal turbines is niet buiten het GNN te realiseren. Hiervoor is compensatie noodzakelijk.

Het zoekgebied valt in een molenaarswoning-zone, waardoor er sterk negatief wordt gescoord op het thema gezonde leefomgeving. Dit betekent dat er voor het realiseren van maximaal 3 kleine windturbines één woning tot molenaarswoning moet worden aangewezen. Voor het realiseren van 2 grote windturbines is geen molenaarswoning noodzakelijk.

Vrijwel het gehele zoekgebied ligt in het landgoederenlandschap. Een klein gedeelte van het zoekgebied valt in een kampenlandschap. Beide landschappen zijn geclassificeerd als waardevol landschap. Landschappelijke waarden wordt daarom sterk negatief beoordeeld.

Een windpark dient te worden aangesloten op het elektriciteitsnetwerk. In de regel wordt hierbij het dichtstbij gelegen onderstation gebruikt. Deze ligt voor het zoekgebied op meer dan 7,5 km en scoort daarom sterk negatief.

Het gebied ligt relatief gunstig ten opzichte van Natura 2000 en gebieden met cultuurhistorische- en archeologische waarden.

Relatieve beoordeling	
	AH13
Relatief aantal gehinderden per GWh/jr	0,30
Relatieve beoordeling visuele dominantie per GWh/jr	8,1

In de omgeving van dit zoekgebied zijn relatief niet zo veel woningen aanwezig wat leidt tot een beoordeling - voor de relatieve hinder als dit gebied maximaal wordt benut voor windenergie. Het betreft de volgende aantallen woningen:

- Binnen 250 m van het zoekgebied: 0 woningen
- In de zone van 250 tot 500 m van het zoekgebied: 18 woningen
- In de zone van 500 tot 750 m van het zoekgebied: 52 woningen

De relatieve beoordeling voor visuele dominantie is 8,1 woningen per GWh. Dit komt neer op 168 woningen per turbine. Omdat het hier gaat om relatief niet zo veel woningen die mogelijk uitzicht hebben op de turbines krijgt het zoekgebied een negatieve beoordeling voor visuele dominantie.

Zoekgebied AH14, Bronckhorst

Zoekgebied AH14 ligt in de gemeente Bronckhorst ten noorden van Vorden, tegen de gemeentegrens van Lochem aan. Dit zoekgebied kan aansluiten op het zoekgebied 19 in de regio Stedendriehoek (S3H19). Op deze locatie is ruimte voor maximaal 9 kleine turbines of 6 grote turbines. In onderstaande tabel staat de beoordeling van het gebied aangegeven.

Beoordeling zoekgebied		
		AH14
Opwekpotentie	Max. lage turbine (GWh/jr)	95,6
	Max. hoge turbine (GWh/jr)	123,9
Aantal turbines	Max. aantal turbines laag	9
	Max. aantal turbines hoog	6
Thema	Criterium	
Natuur	Natura 2000	0
	GNN	--
	Vogelgevoeligheid	--
Gezonde Leefomgeving	Hinder (geluid/slagschaduw)	-
Landschap	Landschappelijke waarden	--
	Visuele dominantie	0/-
Cultuurhistorie	Cultuurhistorische waarden	0
Archeologie	Archeologische verwachtingswaarde	0
Radar	Beïnvloeding radar	0/-
Netaansluiting	Aansluitpotentie	0/-

Nagenoeg het hele zoekgebied ligt in GNN en wordt daarom sterk negatief beoordeeld. Het maximum aantal turbines is niet buiten het GNN te realiseren. Hiervoor is compensatie noodzakelijk.

De vogelgevoeligheid in dit zoekgebied is hoog en krijgt daarom een sterk negatieve beoordeling (- -). Het overgrote deel van het zoekgebied valt in de hoogste regionale risicoschaal. Dit betekent dat er vogelsoorten (zowel broed- als niet-broedvogelpopulaties) worden verwacht in dit zoekgebied die gevoelig zijn voor de negatieve impacts van windturbines. Voor een concreet initiatief is het nodig om zicht te krijgen op de aanwezigheid en vliegbewegingen van soorten en de eventuele impact op populaties.

Vrijwel het gehele zoekgebied ligt in een boslandschap dat wordt geclassificeerd als waardevol landschap. Het criterium landschappelijke waarden wordt daarom sterk negatief beoordeeld.

Het gebied ligt relatief gunstig ten opzichte van Natura 2000 en gebieden met cultuurhistorische- en archeologische waarden.

Relatieve beoordeling	
	AH14
Relatief aantal gehinderden per GWh/jr	0,13
Relatieve beoordeling visuele dominantie per GWh/jr	4,5

In de omgeving van dit zoekgebied zijn relatief woningen aanwezig wat leidt tot een beoordeling 0/- voor de relatieve hinder als dit gebied maximaal wordt benut voor windenergie. Het betreft de volgende aantallen woningen:

- Binnen 250 m van het zoekgebied: 0 woningen
- In de zone van 250 tot 500 m van het zoekgebied: 25 woningen
- In de zone van 500 tot 750 m van het zoekgebied: 69 woningen

De relatieve beoordeling voor visuele dominantie is 4,5 woningen per GWh. Dit komt neer op 93 woningen per turbine. Omdat het hier gaat om relatief weinig woningen die mogelijk uitzicht hebben op de turbines krijgt het zoekgebied een beperkt negatieve beoordeling voor visuele dominantie.

Zoekgebied AH15, Bronckhorst

Zoekgebied AH15 ligt in de gemeente Bronckhorst ten noordoosten van Baak. Op deze locatie is ruimte voor maximaal 3 kleine turbines of 2 grote turbines. In onderstaande tabel staat de beoordeling van het gebied aangegeven.

Beoordeling zoekgebied		
		AH15
Opwekpotentie	Max. lage turbine (GWh/jr)	31,9
	Max. hoge turbine (GWh/jr)	41,3
Aantal turbines	Max. aantal turbines laag	3
	Max. aantal turbines hoog	2
Thema	Criterium	
Natuur	Natura 2000	0/-
	GNN	-
	Vogelgevoeligheid	0/-
Gezonde Leefomgeving	Hinder (geluid/slagschaduw)	--
Landschap	Landschappelijke waarden	-
	Visuele dominantie	--
Cultuurhistorie	Cultuurhistorische waarden	0
Archeologie	Archeologische verwachtingswaarde	0
Radar	Beïnvloeding radar	0/-
Netaansluiting	Aansluitpotentie	-

Het zoekgebied valt voor een deel in een molenaarswoning-zone, waardoor er sterk negatief wordt gescoord op het thema gezonde leefomgeving. Dit betekent dat er voor het realiseren van maximaal 3 kleine windturbines één woning tot molenaarswoning moet worden aangewezen. Voor het realiseren van 2 grote windturbines is geen molenaarswoning noodzakelijk.

De beoordeling voor het criterium visuele dominantie bij dit zoekgebied resulteert in een score van - - vanwege de hoge zichtbaarheid van de turbines ten opzichte van het aantal woningen dat aanwezig is binnen 10x de maximale tiphoogte. Het betreft hier 15 woningen in meer open gebied en 523 woningen in meer besloten gebied.

Het gebied ligt relatief gunstig ten opzichte van gebieden met cultuurhistorische- en archeologische waarden.

Relatieve beoordeling	
	AH15
Relatief aantal gehinderden per GWh/jr	1,06
Relatieve beoordeling visuele dominantie per GWh/jr	13,4

In de omgeving van dit zoekgebied zijn relatief veel woningen aanwezig wat leidt tot een beoordeling - - voor de relatieve hinder als dit gebied maximaal wordt benut voor windenergie. Het betreft de volgende aantallen woningen:

- Binnen 250 m van het zoekgebied: 0 woningen
- In de zone van 250 tot 500 m van het zoekgebied: 32 woningen
- In de zone van 500 tot 750 m van het zoekgebied: 218 woningen

De relatieve beoordeling voor visuele dominantie is 13,4 woningen per GWh. Dit komt neer op 277 woningen per turbine. Omdat het hier gaat om relatief veel woningen die mogelijk uitzicht hebben op de turbines krijgt het zoekgebied een sterk negatieve beoordeling voor visuele dominantie.

Zoekgebied AH16, Bronckhorst

Zoekgebied AH16 ligt in de gemeente Bronckhorst ten noordwesten van Baak. Op deze locatie is ruimte voor maximaal 5 kleine turbines of 4 grote turbines. In onderstaande tabel staat de beoordeling van het gebied aangegeven.

Beoordeling zoekgebied		
		AH16
Opwekpotentie	Max. lage turbine (GWh/jr)	53,1
	Max. hoge turbine (GWh/jr)	82,6
Aantal turbines	Max. aantal turbines laag	5
	Max. aantal turbines hoog	4
Thema	Criterium	
Natuur	Natura 2000	--
	GNN	-
	Vogelgevoeligheid	--
Gezonde Leefomgeving	Hinder (geluid/slagschaduw)	-
Landschap	Landschappelijke waarden	0/-
	Visuele dominantie	-
Cultuurhistorie	Cultuurhistorische waarden	--
Archeologie	Archeologische verwachtingswaarde	0
Radar	Beïnvloeding radar	0/-
Netaansluiting	Aansluitpotentie	-

Ten noorden van het zoekgebied ligt de IJssel, waarbij het omringende gebied bestaat uit aanliggende oeverwallen en uiterwaarden. Dit is gebied valt onder het Natura-2000 gebied Rijntakken. Dit betekent dat er een Natura 2000-gebied gelegen is binnen 200 meter afstand van het zoekgebied. Daarmee wordt het criterium Natura-2000 sterk negatief beoordeeld.

De vogelgevoeligheid in dit zoekgebied is hoog en krijgt daarom een sterk negatieve beoordeling (- -). Het overgrote deel van het zoekgebied valt in de hoogste regionale risicoschaal. Dit betekent dat er vogelsoorten (zowel broed- als niet-broedvogelpopulaties) worden verwacht in dit zoekgebied die gevoelig zijn voor de negatieve impacts van windturbines. Mogelijk komt dit door de aanwezigheid van een ganzenrustgebied in de uiterwaarden van de IJssel ten noorden van het zoekgebied. Voor een concreet initiatief is het nodig om zicht te krijgen op de aanwezigheid en vliegbewegingen van soorten en de eventuele impact op populaties.

Verder ligt er een deel van het zoekgebied in de bufferzone van 1800 meter van het beschermde stads- of dorpsgezicht van Bronckhorst, waardoor deze een sterk negatieve beoordeling krijgt op cultuurhistorische waarden (- -).

Een groot deel van het zoekgebied ligt in de nee-tenzij zone voor buisleidingen (100-200 meter). Hier moet rekening mee worden gehouden.

Het zoekgebied ligt relatief gunstig ten opzichte van gebieden met archeologische waarden.

Relatieve beoordeling	
	AH16
Relatief aantal gehinderden per GWh/jr	0,62
Relatieve beoordeling visuele dominantie per GWh/jr	8,8

In de omgeving van dit zoekgebied zijn relatief veel woningen aanwezig wat leidt tot een beoordeling - - voor de relatieve hinder als dit gebied maximaal wordt benut voor windenergie. Het betreft de volgende aantallen woningen:

- Binnen 250 m van het zoekgebied: 0 woningen
- In de zone van 250 tot 500 m van het zoekgebied: 52 woningen
- In de zone van 500 tot 750 m van het zoekgebied: 240 woningen

De relatieve beoordeling voor visuele dominantie is 8.8 woningen per GWh. Dit komt neer op 182 woningen per turbine. Omdat het hier gaat om relatief niet zo veel woningen die mogelijk uitzicht hebben op de turbines krijgt het zoekgebied een negatieve beoordeling voor visuele dominantie.

Zoekgebied AH17, Bronckhorst

Zoekgebied AH17 ligt in de gemeente Bronckhorst ten noorden van Steenderen. Op deze locatie is ruimte voor maximaal 4 kleine turbines of 3 grote turbines. In onderstaande tabel staat de beoordeling van het gebied aangegeven.

Beoordeling zoekgebied		
AH17		
Opwekpotentie	Max. lage turbine (GWh/jr)	42,5
	Max. hoge turbine (GWh/jr)	62,0
Aantal turbines	Max. aantal turbines laag	4
	Max. aantal turbines hoog	3
Thema	Criterium	
Natuur	Natura 2000	--
	GNN	0/-
	Vogelgevoeligheid	-
Gezonde Leefomgeving	Hinder (geluid/slagschaduw)	-
Landschap	Landschappelijke waarden	0/-
	Visuele dominantie	--
Cultuurhistorie	Cultuurhistorische waarden	--
Archeologie	Archeologische verwachtingswaarde	0
Radar	Beïnvloeding radar	0/-
Netaansluiting	Aansluitpotentie	-

Ten noorden van het zoekgebied ligt de IJssel, waarbij het omringende gebied bestaat uit aanliggende oeverwallen en uiterwaarden. Dit is gebied valt onder het Natura-2000 gebied Rijntakken. Dit betekent dat er een Natura 2000-gebied gelegen is binnen 200 meter afstand van het zoekgebied. Daarmee wordt het criterium Natura-2000 sterk negatief beoordeeld.

Het zoekgebied valt in de wespandief zone van 6km en 7km afstand rondom de Veluwe. Deze zone is als nee-tenzij gebied aangewezen.

De beoordeling voor het criterium visuele dominantie bij dit zoekgebied resulteert in een score van - - vanwege de hoge zichtbaarheid van de turbines ten opzichte van het aantal woningen dat aanwezig is binnen 10x de maximale tiphoogte. Het betreft hier 25 woningen in meer open gebied en 727 woningen in meer besloten gebied.

Het gehele zoekgebied ligt in de bufferzone van 1800 meter van het beschermde stads- of dorpsgezicht van Bronckhorst, waardoor deze een sterk negatieve beoordeling krijgt op cultuurhistorische waarden (- -).

Het zoekgebied ligt relatief gunstig ten opzichte van gebieden met archeologische waarden.

Relatieve beoordeling	
	AH17
Relatief aantal gehinderden per GWh/jr	0,35
Relatieve beoordeling visuele dominantie per GWh/jr	12,5

In de omgeving van dit zoekgebied zijn relatief niet zo veel woningen aanwezig wat leidt tot een beoordeling - voor de relatieve hinder als dit gebied maximaal wordt benut voor windenergie. Het betreft de volgende aantallen woningen:

- Binnen 250 m van het zoekgebied: 0 woningen
- In de zone van 250 tot 500 m van het zoekgebied: 26 woningen
- In de zone van 500 tot 750 m van het zoekgebied: 99 woningen

De relatieve beoordeling voor visuele dominantie is 12,5 woningen per GWh. Dit komt neer op 259 woningen per turbine. Omdat het hier gaat om relatief niet zo veel woningen die mogelijk uitzicht hebben op de turbines krijgt het zoekgebied een sterk negatieve beoordeling voor visuele dominantie.

Zoekgebied AH18, Bronckhorst

Zoekgebied AH18 ligt in de gemeente Bronckhorst ten westen van Steenderen. Op deze locatie is ruimte voor maximaal 3 kleine turbines of 2 grote turbines. In onderstaande tabel staat de beoordeling van het gebied aangegeven.

Beoordeling zoekgebied		
		AH18
Opwekpotentie	Max. lage turbine (GWh/jr)	31,9
	Max. hoge turbine (GWh/jr)	41,3
Aantal turbines	Max. aantal turbines laag	3
	Max. aantal turbines hoog	2
Thema	Criterium	
Natuur	Natura 2000	--
	GNN	0/-
	Vogelgevoeligheid	--
Gezonde Leefomgeving	Hinder (geluid/slagschaduw)	--
Landschap	Landschappelijke waarden	--
	Visuele dominantie	--
Cultuurhistorie	Cultuurhistorische waarden	--
Archeologie	Archeologische verwachtingswaarde	0
Radar	Beïnvloeding radar	0/-
Netaansluiting	Aansluitpotentie	-

Ten noorden van het zoekgebied ligt de IJssel, waarbij het omringende gebied bestaat uit aanliggende oeverwallen en uiterwaarden. Dit is gebied valt onder het Natura-2000 gebied Rijntakken. Dit betekent dat er een Natura 2000-gebied gelegen is binnen 200 meter afstand van het zoekgebied. Daarmee wordt het criterium Natura-2000 sterk negatief beoordeeld.

Het zoekgebied valt in de wespendif zone van 5km afstand rondom de Veluwe. Deze zone is als nee-tenzij gebied aangewezen.

De vogelgevoeligheid in dit zoekgebied is hoog en krijgt daarom een sterk negatieve beoordeling (- -). Een deel van het zoekgebied valt in de hoogste regionale risicoschaal. Dit betekent dat er vogelsoorten (zowel broed- als niet-broedvogelpopulaties) worden verwacht in dit zoekgebied die gevoelig zijn voor de negatieve impacts van windturbines. Mogelijk komt dit door de aanwezigheid van een ganzenrustgebied in de uiterwaarden van de IJssel ten noorden van het zoekgebied. Voor een concreet initiatief is het nodig om zicht te krijgen op de aanwezigheid en vliegbewegingen van soorten en de eventuele impact op populaties.

Het zoekgebied valt in een molenaarswoning-zone, waardoor er sterk negatief wordt gescoord op het thema gezonde leefomgeving. Dit betekent dat er voor het realiseren van maximaal 3 kleine windturbines één woning tot molenaarswoning moet worden aangewezen. Voor het realiseren van 2 grote windturbines is geen molenaarswoning noodzakelijk.

Vrijwel het gehele zoekgebied ligt in een Oeverwallen- en stroomruggenlandschap. Dit landschap is geclassificeerd als waardevol landschap. Het criterium landschappelijke waarden wordt daarom sterk negatief beoordeeld.

De beoordeling voor het criterium visuele dominantie bij dit zoekgebied resulteert in een score van - - vanwege de hoge zichtbaarheid van de turbines ten opzichte van het aantal woningen dat aanwezig is binnen 10x de maximale tiphoogte. Het betreft hier 22 woningen in meer open gebied en 651 woningen in meer besloten gebied.

Het gehele zoekgebied ligt in de bufferzone van 1800 meter van het beschermde stads- of dorpsgezicht van Bronkhorst, waardoor deze een sterk negatieve beoordeling krijgt op cultuurhistorische waarden (- -).

Het zoekgebied ligt relatief gunstig ten opzichte van gebieden met archeologische waarden.

Relatieve beoordeling	
	AH18
Relatief aantal gehinderden per GWh/jr	0,14
Relatieve beoordeling visuele dominantie per GWh/jr	16,8

In de omgeving van dit zoekgebied zijn relatief weinig woningen aanwezig wat leidt tot een beoordeling 0/- voor de relatieve hinder als dit gebied maximaal wordt benut voor windenergie. Het betreft de volgende aantallen woningen:

- Binnen 250 m van het zoekgebied: 0 woningen
- In de zone van 250 tot 500 m van het zoekgebied: 6 woningen
- In de zone van 500 tot 750 m van het zoekgebied: 26 woningen

De relatieve beoordeling voor visuele dominantie is 16,8 woningen per GWh. Dit komt neer op 348 woningen per turbine. Omdat het hier gaat om relatief veel woningen die mogelijk uitzicht hebben op de turbines krijgt het zoekgebied een sterk negatieve beoordeling voor visuele dominantie.

Zoekgebied AH19, Bronckhorst

Zoekgebied AH19 ligt in de gemeente Bronckhorst ten oosten van Olburgen, nabij de waterzuivering Olburgen. Op deze locatie is ruimte voor maximaal 7 kleine turbines of 5 grote turbines. In onderstaande tabel staat de beoordeling van het gebied aangegeven.

Beoordeling zoekgebied		
		AH19
Opwekpotentie	Max. lage turbine (GWh/jr)	74,3
	Max. hoge turbine (GWh/jr)	103,3
Aantal turbines	Max. aantal turbines laag	7
	Max. aantal turbines hoog	5
Thema	Criterium	
Natuur	Natura 2000	-
	GNN	0/-
	Vogelgevoeligheid	--
Gezonde Leefomgeving	Hinder (geluid/slagschaduw)	-
Landschap	Landschappelijke waarden	--
	Visuele dominantie	--
Cultuurhistorie	Cultuurhistorische waarden	--
Archeologie	Archeologische verwachtingswaarde	0
Radar	Beïnvloeding radar	0/-
Netaansluiting	Aansluitpotentie	0/-

De vogelgevoeligheid in dit zoekgebied is hoog en krijgt daarom een sterk negatieve beoordeling (- -). Een deel van het zoekgebied valt in de hoogste regionale risicoschaal. Dit betekent dat er vogelsoorten (zowel broed- als niet-broedvogelpopulaties) worden verwacht in dit zoekgebied die gevoelig zijn voor de negatieve impacts van windturbines. Voor een concreet initiatief is het nodig om zicht te krijgen op de aanwezigheid en vliegbewegingen van soorten en de eventuele impact op populaties.

Het zoekgebied valt in de wespandief zone tussen 1 en 8 km afstand rondom de Veluwe. Deze zone is als nee-tenzij gebied aangewezen.

Vrijwel het gehele zoekgebied ligt in een Oeverwallen- en stroomruggenlandschap. Dit landschap is geclassificeerd als waardevol landschap. Het criterium landschappelijke waarden wordt daarom sterk negatief beoordeeld.

De beoordeling voor het criterium visuele dominantie bij dit zoekgebied resulteert in een score van - - vanwege de hoge zichtbaarheid van de turbines ten opzichte van het aantal woningen dat aanwezig is binnen 10x de maximale

tiphoogte. Het betreft hier 82 woningen in meer open gebied en 1536 woningen in meer besloten gebied.

Het zoekgebied ligt in de bufferzone van 1800 meter van het beschermde stads- of dorpsgezicht van zowel Dieren als Bronkhorst, waardoor deze een sterk negatieve beoordeling krijgt op cultuurhistorische waarden (- -).

Het zoekgebied ligt relatief gunstig ten opzichte van gebieden met archeologische waarden.

Relatieve beoordeling	
AH19	
Relatief aantal gehinderden per GWh/jr	0,26
Relatieve beoordeling visuele dominantie per GWh/jr	16,5

In de omgeving van dit zoekgebied zijn relatief niet zo veel woningen aanwezig wat leidt tot een beoordeling - voor de relatieve hinder als dit gebied maximaal wordt benut voor windenergie. Het betreft de volgende aantallen woningen:

- Binnen 250 m van het zoekgebied: 0 woningen
- In de zone van 250 tot 500 m van het zoekgebied: 46 woningen
- In de zone van 500 tot 750 m van het zoekgebied: 109 woningen

De relatieve beoordeling voor visuele dominantie is 16,5 woningen per GWh. Dit komt neer op 340 woningen per turbine. Omdat het hier gaat om relatief veel woningen die mogelijk uitzicht hebben op de turbines krijgt het zoekgebied een sterk negatieve beoordeling voor visuele dominantie.

Zoekgebied AH20, Bronckhorst

Zoekgebied AH20 ligt in de gemeente Bronckhorst ten noorden van Hummelo, bij landgoed Enghuizen. Op deze locatie is ruimte voor maximaal 5 kleine turbines of 3 grote turbines. In het geval van de grote turbines zou 1 turbine redelijk ver weg staan, in het zuidelijkste gedeelte van het zoekgebied, om een samenhangend cluster te vormen. In onderstaande tabel staat de beoordeling van het gebied aangegeven.

Beoordeling zoekgebied		
		AH20
Opwekpotentie	Max. lage turbine (GWh/jr)	53,1
	Max. hoge turbine (GWh/jr)	62,0
Aantal turbines	Max. aantal turbines laag	5
	Max. aantal turbines hoog	3
Thema	Criterium	
Natuur	Natura 2000	0
	GNN	-
	Vogelgevoeligheid	--
Gezonde Leefomgeving	Hinder (geluid/slagschaduw)	-
Landschap	Landschappelijke waarden	-
	Visuele dominantie	--
Cultuurhistorie	Cultuurhistorische waarden	--
Archeologie	Archeologische verwachtingswaarde	0
Radar	Beïnvloeding radar	0/-
Netaansluiting	Aansluitpotentie	0/-

De vogelgevoeligheid in dit zoekgebied is hoog en krijgt daarom een sterk negatieve beoordeling (- -). Het overgrote deel van het zoekgebied valt in de hoogste regionale risicoschaal. Dit betekent dat er vogelsoorten (zowel broed- als niet-broedvogelpopulaties) worden verwacht in dit zoekgebied die gevoelig zijn voor de negatieve impacts van windturbines. Voor een concreet initiatief is het nodig om zicht te krijgen op de aanwezigheid en vliegbewegingen van soorten en de eventuele impact op populaties.

De beoordeling voor het criterium visuele dominantie bij dit zoekgebied resulteert in een score van - - vanwege de hoge zichtbaarheid van de turbines ten opzichte van het aantal woningen dat aanwezig is binnen 10x de maximale tiphoogte. Het betreft hier 21 woningen in meer open gebied en 734 woningen in meer besloten gebied.

Het gehele zoekgebied ligt in de bufferzone van 1800 meter van het beschermde stads- of dorpsgezicht van Hummelo, waardoor deze een sterk negatieve beoordeling krijgt op cultuurhistorische waarden (- -).

Het zoekgebied ligt relatief gunstig ten opzichte van Natura 2000 en gebieden met archeologische waarden.

Relatieve beoordeling	
	AH20
Relatief aantal gehinderden per GWh/jr	0,35
Relatieve beoordeling visuele dominantie per GWh/jr	12,5

In de omgeving van dit zoekgebied zijn relatief niet zo veel woningen aanwezig wat leidt tot een beoordeling - voor de relatieve hinder als dit gebied maximaal wordt benut voor windenergie. Het betreft de volgende aantallen woningen:

- Binnen 250 m van het zoekgebied: 0 woningen
- In de zone van 250 tot 500 m van het zoekgebied: 47 woningen
- In de zone van 500 tot 750 m van het zoekgebied: 77 woningen

De relatieve beoordeling voor visuele dominantie is 12,5 woningen per GWh. Dit komt neer op 259 woningen per turbine. Omdat het hier gaat om relatief veel woningen die mogelijk uitzicht hebben op de turbines krijgt het zoekgebied een sterk negatieve beoordeling voor visuele dominantie.

Zoekgebied AH21, Bronckhorst

Zoekgebied AH21 ligt in de gemeente Bronckhorst ten noorden van Hoog-Keppel. Op deze locatie is ruimte voor maximaal 5 kleine turbines of 3 grote turbines. In onderstaande tabel staat de beoordeling van het gebied aangegeven.

Beoordeling zoekgebied		
		AH21
Opwekpotentie	Max. lage turbine (GWh/jr)	53,1
	Max. hoge turbine (GWh/jr)	62,0
Aantal turbines	Max. aantal turbines laag	5
	Max. aantal turbines hoog	3
Thema	Criterium	
Natuur	Natura 2000	0
	GNN	--
	Vogelgevoeligheid	--
Gezonde Leefomgeving	Hinder (geluid/slagschaduw)	--
Landschap	Landschappelijke waarden	--
	Visuele dominantie	--
Cultuurhistorie	Cultuurhistorische waarden	--
Archeologie	Archeologische verwachtingswaarde	0
Radar	Beïnvloeding radar	0/-
Netaansluiting	Aansluitpotentie	0/-

Een groot deel van het zoekgebied ligt in GNN en wordt daarom sterk negatief beoordeeld. Het maximum aantal turbines is niet buiten het GNN te realiseren. Hiervoor is compensatie noodzakelijk.

De vogelgevoeligheid in dit zoekgebied is hoog en krijgt daarom een sterk negatieve beoordeling (- -). Vrijwel het gehele zoekgebied valt in de hoogste regionale risicoschaal. Dit betekent dat er vogelsoorten (zowel broed- als niet-broedvogelpopulaties) worden verwacht in dit zoekgebied die gevoelig zijn voor de negatieve impacts van windturbines. Voor een concreet initiatief is het nodig om zicht te krijgen op de aanwezigheid en vliegbewegingen van soorten en de eventuele impact op populaties.

Het zoekgebied valt in de wespandief zone tussen 1 en 8 km afstand rondom de Veluwe. Deze zone is als nee-tenzij gebied aangewezen.

Het zoekgebied valt in een molenaarswoning-zone, waardoor er sterk negatief wordt gescoord op het thema gezonde leefomgeving. Dit betekent dat er voor het realiseren van maximaal 5 kleine windturbines één woning tot

molenaarswoning moet worden aangewezen. Voor het realiseren van 3 grote windturbines is geen molenaarswoning noodzakelijk.

Het overgrote deel van het zoekgebied ligt in een oeverwallen- en stroomruggenlandschap en boslandschap. Deze zijn beide geclassificeerd als waardevol landschap. Landschappelijke waarden wordt daarom sterk negatief beoordeeld.

De beoordeling voor het criterium visuele dominantie bij dit zoekgebied resulteert in een score van - - vanwege de hoge zichtbaarheid van de turbines ten opzichte van het aantal woningen dat aanwezig is binnen 10x de maximale tiphoogte. Het betreft hier 12 woningen in meer open gebied en 819 woningen in meer besloten gebied.

Een klein deel van het zoekgebied ligt in de bufferzone van 1800 meter van het beschermde stads- of dorpsgezicht van Hummelo, waardoor deze een sterk negatieve beoordeling krijgt op cultuurhistorische waarden (- -).

Het zoekgebied ligt relatief gunstig ten opzichte van Natura 2000 en gebieden met archeologische waarden.

Relatieve beoordeling	
	AH21
Relatief aantal gehinderden per GWh/jr	0,75
Relatieve beoordeling visuele dominantie per GWh/jr	13,6

In de omgeving van dit zoekgebied zijn relatief veel woningen aanwezig wat leidt tot een beoordeling - - voor de relatieve hinder als dit gebied maximaal wordt benut voor windenergie. Het betreft de volgende aantallen woningen:

- Binnen 250 m van het zoekgebied: 0 woningen
- In de zone van 250 tot 500 m van het zoekgebied: 38 woningen
- In de zone van 500 tot 750 m van het zoekgebied: 226 woningen

De relatieve beoordeling voor visuele dominantie is 13,6 woningen per GWh. Dit komt neer op 281 woningen per turbine. Omdat het hier gaat om relatief veel woningen die mogelijk uitzicht hebben op de turbines krijgt het zoekgebied een sterk negatieve beoordeling voor visuele dominantie.

Zoekgebied AH22, Bronckhorst

Zoekgebied AH22 ligt in de gemeente Bronckhorst ten zuiden van Hoog-Keppel aan de zuidkant van de Oude IJssel. Op deze locatie is ruimte voor maximaal 12 kleine turbines of 12 grote turbines. In onderstaande tabel staat de beoordeling van het gebied aangegeven.

Beoordeling zoekgebied		
AH22		
Opwekpotentie	Max. lage turbine (GWh/jr)	127,4
	Max. hoge turbine (GWh/jr)	247,8
Aantal turbines	Max. aantal turbines laag	12
	Max. aantal turbines hoog	12
Thema	Criteriaum	
Natuur	Natura 2000	0
	GNN	--
	Vogelgevoeligheid	-
Gezonde Leefomgeving	Hinder (geluid/slagschaduw)	-
Landschap	Landschappelijke waarden	--
	Visuele dominantie	-
Cultuurhistorie	Cultuurhistorische waarden	--
Archeologie	Archeologische verwachtingswaarde	--
Radar	Beïnvloeding radar	0/-
Netaansluiting	Aansluitpotentie	0

Een deel van het zoekgebied ligt in GNN en wordt daarom sterk negatief beoordeeld. Het maximum aantal turbines is niet buiten het GNN te realiseren. Hiervoor is compensatie noodzakelijk.

Het zoekgebied valt in de wespendife zone tussen 1 en 8 km afstand rondom de Veluwe. Deze zone is als nee-tenzij gebied aangewezen.

Het overgrote deel van het zoekgebied valt in het rivierweidenlandschap. Dit landschap is geclassificeerd als waardevol landschap. Het criterium landschappelijke waarden wordt daarom sterk negatief beoordeeld.

Een deel van het zoekgebied ligt in de bufferzone van 1800 meter van het beschermde stads- of dorpsgezicht van Doesburg of Laag-Keppel, waardoor deze een sterk negatieve beoordeling krijgt op cultuurhistorische waarden (- -).

Het zoekgebied ligt op een locatie met hoge trefkans op archeologisch waardevolle resten. En klein deel van het zoekgebied ligt op een locatie met hoge archeologische waarden (wal-/vluchtburcht, Middeleeuwen vroeg). Er is daarom een sterk negatieve beoordeling.

Een deel van het zoekgebied ligt in het westen in de nee-tenzij zone voor buisleidingen (100-200 meter). Hier moet rekening mee worden gehouden.

Positief is dat het zoekgebied nabij hoogspanningsstation Langerak ligt. Dit betekent dat de kosten voor aansluitkabels voor windenergie relatief laag zijn. Hierdoor valt de beoordeling voor netaansluiting positief uit. Bovendien ligt gebied gunstig ten opzichte van Natura 2000-gebieden.

Relatieve beoordeling	
	AH22
Relatief aantal gehinderden per GWh/jr	0,52
Relatieve beoordeling visuele dominantie per GWh/jr	6,6

In de omgeving van dit zoekgebied zijn relatief veel woningen aanwezig wat leidt tot een beoordeling - - voor de relatieve hinder als dit gebied maximaal wordt benut voor windenergie. Het betreft de volgende aantallen woningen:

- Binnen 250 m van het zoekgebied: 0 woningen
- In de zone van 250 tot 500 m van het zoekgebied: 117 woningen
- In de zone van 500 tot 750 m van het zoekgebied: 618 woningen

De relatieve beoordeling voor visuele dominantie is 6,6 woningen per GWh. Dit komt neer op 136 woningen per turbine. Omdat het hier gaat om relatief niet zo veel woningen die mogelijk uitzicht hebben op de turbines krijgt het zoekgebied een negatieve beoordeling voor visuele dominantie.

Zoekgebied AH23, Bronckhorst en Doetinchem

Zoekgebied AH23 ligt zowel in de gemeente Bronckhorst en de gemeente Doetinchem, nabij Laag-Keppel aan weerszijden van de Oude IJssel. Op deze locatie is ruimte voor maximaal 5 kleine turbines of 3 grote turbines. In onderstaande tabel staat de beoordeling van het gebied aangegeven.

Beoordeling zoekgebied		
		AH23
Opwekpotentie	Max. lage turbine (GWh/jr)	53,1
	Max. hoge turbine (GWh/jr)	62,0
Aantal turbines	Max. aantal turbines laag	5
	Max. aantal turbines hoog	3
Thema	Criterion	
Natuur	Natura 2000	0
	GNN	-
	Vogelgevoeligheid	0/-
Gezonde Leefomgeving	Hinder (geluid/slagschaduw)	-
Landschap	Landschappelijke waarden	--
	Visuele dominantie	--
Cultuurhistorie	Cultuurhistorische waarden	--
Archeologie	Archeologische verwachtingswaarde	0
Radar	Beïnvloeding radar	0/-
Netaansluiting	Aansluitpotentie	0

Het zoekgebied ligt in het rivierweidenlandschap en het kampenlandschap. Beide landschappen zijn geclassificeerd als waardevol landschap. De landschappelijke waarde wordt daarom sterk negatief beoordeeld.

De beoordeling voor het criterium visuele dominantie bij dit zoekgebied resulteert in een score van - - vanwege de hoge zichtbaarheid van de turbines ten opzichte van het aantal woningen dat aanwezig is binnen 10x de maximale tiphoogte. Het betreft hier 5 woningen in meer open gebied en 897 woningen in meer besloten gebied.

Zoekgebied ligt volledig in de bufferzone van 1800 meter van het beschermde stads- of dorpsgezicht van Laag-Keppel. Daarnaast valt een klein deel van het zoekgebied binnen het molenbiotop vanwege de aanwezigheid van de Follega Molen. Daardoor krijgt het zoekgebied een sterk negatieve beoordeling op cultuurhistorische waarden (- -).

Een deel van het zoekgebied ligt in de nee-tenzij zone voor buisleidingen (100-200 meter). Hier moet rekening mee worden gehouden.

Positief is dat het zoekgebied nabij hoogspanningsstation Langerak ligt. Dit betekent dat de kosten voor aansluitkabels voor windenergie relatief laag zijn. Hierdoor valt de beoordeling voor netaansluiting positief uit.

Het zoekgebied ligt bovendien relatief gunstig ten opzichte van Natura 2000 en gebieden met archeologische waarden.

Relatieve beoordeling	
	AH23
Relatief aantal gehinderden per GWh/jr	0,39
Relatieve beoordeling visuele dominantie per GWh/jr	14,6

In de omgeving van dit zoekgebied zijn relatief niet zo veel woningen aanwezig wat leidt tot een beoordeling - voor de relatieve hinder als dit gebied maximaal wordt benut voor windenergie. Het betreft de volgende aantallen woningen:

- Binnen 250 m van het zoekgebied: 0 woningen
- In de zone van 250 tot 500 m van het zoekgebied: 15 woningen
- In de zone van 500 tot 750 m van het zoekgebied: 122 woningen

De relatieve beoordeling voor visuele dominantie is 14,6 woningen per GWh. Dit komt neer op 302 woningen per turbine. Omdat het hier gaat om relatief veel woningen die mogelijk uitzicht hebben op de turbines krijgt het zoekgebied een sterk negatieve beoordeling voor visuele dominantie.

Zoekgebied AH24, Bronckhorst en Doetinchem

Zoekgebied AH24 ligt zowel in de gemeente Bronckhorst als de gemeente Doetinchem, nabij Langerak aan weerszijden van de Oude IJssel. Op deze locatie is ruimte voor maximaal 5 kleine turbines of 3 grote turbines. In onderstaande tabel staat de beoordeling van het gebied aangegeven.

Beoordeling zoekgebied		
		AH24
Opwekpotentie	Max. lage turbine (GWh/jr)	53,1
	Max. hoge turbine (GWh/jr)	62,0
Aantal turbines	Max. aantal turbines laag	5
	Max. aantal turbines hoog	3
Thema	criterium	
Natuur	Natura 2000	0
	GNN	-
	Vogelgevoeligheid	0/-
Gezonde Leefomgeving	Hinder (geluid/slagschaduw)	--
Landschap	Landschappelijke waarden	--
	Visuele dominantie	--
Cultuurhistorie	Cultuurhistorische waarden	--
Archeologie	Archeologische verwachtingswaarde	0
Radar	Beïnvloeding radar	0/-
Netaansluiting	Aansluitpotentie	0

Het zoekgebied valt in een molenaarswoning-zone, waardoor er sterk negatief wordt gescoord op het thema gezonde leefomgeving. Dit betekent dat er voor het realiseren van maximaal 5 kleine windturbines tenminste één woning tot molenaarswoning moet worden aangewezen. Voor het realiseren van 3 grote windturbines is geen molenaarswoning noodzakelijk.

Een deel van het zoekgebied ligt in het rivierweidenlandschap en een deel in het natte heide- en broekontginningenlandschap. Met name het rivierweidelandschap is geïnclassificeerd als waardevol landschap. Landschappelijke waarden wordt daarom sterk negatief beoordeeld.

De beoordeling voor het criterium visuele dominantie bij dit zoekgebied resulteert in een score van - - vanwege de hoge zichtbaarheid van de turbines ten opzichte van het aantal woningen dat aanwezig is binnen 10x de maximale tiphoogte. Het betreft hier 3 woningen in meer open gebied en 1315 woningen in meer besloten gebied.

Een deel van het zoekgebied ligt in de bufferzone van 1800 meter van het beschermde stads- of dorpsgezicht van Laag-Keppel. Daardoor krijgt het zoekgebied een sterk negatieve beoordeling op cultuurhistorische waarden (- -).

Positief is dat het zoekgebied nabij hoogspanningsstation Langerak ligt. Dit betekent dat de kosten voor aansluitkabels voor windenergie relatief laag zijn. Hierdoor valt de beoordeling voor netaansluiting positief uit. Bovendien ligt het relatief gunstig ten opzichte van Natura 2000 en gebieden met archeologische waarden.

Een deel van het zoekgebied ligt in de nee-tenzij zone voor buisleidingen (100-200 meter). Hier moet rekening mee worden gehouden.

Relatieve beoordeling	
	AH24
Relatief aantal gehinderden per GWh/jr	0,24
Relatieve beoordeling visuele dominantie per GWh/jr	21,3

In de omgeving van dit zoekgebied zijn relatief weinig woningen aanwezig wat leidt tot een beoordeling 0/- voor de relatieve hinder als dit gebied maximaal wordt benut voor windenergie. Het betreft de volgende aantallen woningen:

- Binnen 250 m van het zoekgebied: 0 woningen
- In de zone van 250 tot 500 m van het zoekgebied: 12 woningen
- In de zone van 500 tot 750 m van het zoekgebied: 73 woningen

De relatieve beoordeling voor visuele dominantie is 21,3 woningen per GWh. Dit komt neer op 440 woningen per turbine. Omdat het hier gaat om relatief veel woningen die mogelijk uitzicht hebben op de turbines krijgt het zoekgebied een sterk negatieve beoordeling voor visuele dominantie. Dit komt mede door de nabijheid van Doetinchem.

Zoekgebied AH25, Bronckhorst

Zoekgebied AH25 ligt in de gemeente Bronckhorst tussen Hummelo en Keijenborg, langs de Grootte Beek. Op deze locatie is ruimte voor maximaal 5 kleine turbines of 3 grote turbines. In onderstaande tabel staat de beoordeling van het gebied aangegeven.

Beoordeling zoekgebied		
		AH25
Opwekpotentie	Max. lage turbine (GWh/jr)	53,1
	Max. hoge turbine (GWh/jr)	62,0
Aantal turbines	Max. aantal turbines laag	5
	Max. aantal turbines hoog	3
Thema	Criterion	
Natuur	Natura 2000	0
	GNN	-
	Vogelgevoeligheid	0/-
Gezonde Leefomgeving	Hinder (geluid/slagschaduw)	-
Landschap	Landschappelijke waarden	--
	Visuele dominantie	--
Cultuurhistorie	Cultuurhistorische waarden	--
Archeologie	Archeologische verwachtingswaarde	0
Radar	Beïnvloeding radar	0/-
Netaansluiting	Aansluitpotentie	0/-

Een deel van het zoekgebied ligt in het kampenlandschap en een deel in het natte heide- en broekontgunningenlandschap. Met name het kampenlandschap is geclassificeerd als waardevol landschap. De landschappelijke waarde wordt daarom sterk negatief beoordeeld.

De beoordeling voor het criterium visuele dominantie bij dit zoekgebied resulteert in een score van - - vanwege de hoge zichtbaarheid van de turbines ten opzichte van het aantal woningen dat aanwezig is binnen 10x de maximale tiphoogte. Het betreft hier 2 woningen in meer open gebied en 829 woningen in meer besloten gebied.

Een klein deel ligt in de bufferzone van 1800 meter van het beschermde stads- of dorpsgezicht van Hummelo, waardoor deze een sterk negatieve beoordeling krijgt op cultuurhistorische waarden (- -).

Het gebied ligt relatief gunstig ten opzichte van Natura 2000 en gebieden met archeologische waarden.

Relatieve beoordeling	
	AH25
Relatief aantal gehinderden per GWh/jr	0,30
Relatieve beoordeling visuele dominantie per GWh/jr	13,4

In de omgeving van dit zoekgebied zijn relatief niet zo veel woningen aanwezig wat leidt tot een beoordeling - voor de relatieve hinder als dit gebied maximaal wordt benut voor windenergie. Het betreft de volgende aantallen woningen:

- Binnen 250 m van het zoekgebied: 0 woningen
- In de zone van 250 tot 500 m van het zoekgebied: 33 woningen
- In de zone van 500 tot 750 m van het zoekgebied: 74 woningen

De relatieve beoordeling voor visuele dominantie is 13,4 woningen per GWh. Dit komt neer op 278 woningen per turbine. Omdat het hier gaat om relatief veel woningen die mogelijk uitzicht hebben op de turbines krijgt het zoekgebied een sterk negatieve beoordeling voor visuele dominantie.

Zoekgebied AH26, Montferland

Zoekgebied AH26 ligt in de gemeente Montferland ten westen van Didam. Op deze locatie is ruimte voor maximaal 3 kleine turbines of 2 grote turbines. In onderstaande tabel staat de beoordeling van het gebied aangegeven.

Beoordeling zoekgebied		
		AH26
Opwekpotentie	Max. lage turbine (GWh/jr)	31,9
	Max. hoge turbine (GWh/jr)	41,3
Aantal turbines	Max. aantal turbines laag	3
	Max. aantal turbines hoog	2
Thema	Criterium	
Natuur	Natura 2000	0
	GNN	-
	Vogelgevoeligheid	-
Gezonde Leefomgeving	Hinder (geluid/slagschaduw)	-
Landschap	Landschappelijke waarden	-
	Visuele dominantie	--
Cultuurhistorie	Cultuurhistorische waarden	0
Archeologie	Archeologische verwachtingswaarde	0
Radar	Beïnvloeding radar	0/-
Netaansluiting	Aansluitpotentie	0

Het zoekgebied valt in de wespendif zone tussen 1 en 8 km afstand rondom de Veluwe. Deze zone is als nee-tenzij gebied aangewezen.

De beoordeling voor het criterium visuele dominantie bij dit zoekgebied resulteert in een score van - - vanwege de hoge zichtbaarheid van de turbines ten opzichte van het aantal woningen dat aanwezig is binnen 10x de maximale tiphoogte. Het betreft hier 1 woning in meer open gebied en 953 woningen in meer besloten gebied.

Een deel van het zoekgebied ligt in de nee-tenzij zone voor buisleidingen (100-200 meter). Hier moet rekening mee worden gehouden.

Positief is dat het zoekgebied nabij hoogspanningsstation Zevenaar ligt. Dit betekent dat de kosten voor aansluitkabels voor windenergie relatief laag zijn. Hierdoor valt de beoordeling voor netaansluiting positief uit. Bovendien ligt het zoekgebied relatief gunstig ten opzichte van Natura 2000 en gebieden met cultuurhistorische- en archeologische waarden.

Relatieve beoordeling	
	AH26
Relatief aantal gehinderden per GWh/jr	0,41
Relatieve beoordeling visuele dominantie per GWh/jr	23,1

In de omgeving van dit zoekgebied zijn relatief niet zo veel woningen aanwezig wat leidt tot een beoordeling - voor de relatieve hinder als dit gebied maximaal wordt benut voor windenergie. Het betreft de volgende aantallen woningen:

- Binnen 250 m van het zoekgebied: 0 woningen
- In de zone van 250 tot 500 m van het zoekgebied: 32 woningen
- In de zone van 500 tot 750 m van het zoekgebied: 65 woningen

De relatieve beoordeling voor visuele dominantie is 23,1 woningen per GWh. Dit komt neer op 478 woningen per turbine. Omdat het hier gaat om relatief veel woningen die mogelijk uitzicht hebben op de turbines krijgt het zoekgebied een sterk negatieve beoordeling voor visuele dominantie.

Zoekgebied AH27, Montferland

Zoekgebied AH27 ligt in de gemeente Montferland boven Stokkum en 's-Heerenberg. Dit is een groot bosgebied. Op deze locatie is ruimte voor maximaal 93 kleine turbines of 54 grote turbines waarvoor dan wel bomen dienen te worden gekapt. In onderstaande tabel staat de beoordeling van het gebied aangegeven.

Beoordeling zoekgebied		
		AH27
Opwekpotentie	Max. lage turbine (GWh/jr)	987,7
	Max. hoge turbine (GWh/jr)	1115,1
Aantal turbines	Max. aantal turbines laag	93
	Max. aantal turbines hoog	54
Thema	Criteriaum	
Natuur	Natura 2000	0
	GNN	--
	Vogelgevoeligheid	0/-
Gezonde Leefomgeving	Hinder (geluid/slagschaduw)	-
Landschap	Landschappelijke waarden	--
	Visuele dominantie	0/-
Cultuurhistorie	Cultuurhistorische waarden	--
Archeologie	Archeologische verwachtingswaarde	0
Radar	Beïnvloeding radar	0/-
Netaansluiting	Aansluitpotentie	-

Vrijwel het gehele gebied ligt in GNN en wordt daarom sterk negatief beoordeeld. Het maximum aantal turbines is niet buiten het GNN te realiseren. Hiervoor is compensatie noodzakelijk.

Vrijwel het gehele zoekgebied ligt in het boslandschap. Een klein gedeelte van het zoekgebied valt in een essenlandschap. Beide landschappen zijn geclassificeerd als waardevol landschap. De landschappelijke waarde wordt daarom sterk negatief beoordeeld. Het meest zuidelijk gedeelte van het zoekgebied ligt nabij de A3, waardoor hier een gedeelte in de 500 meter zone valt waar het landschap één stap positiever wordt beoordeeld. Dit komt doordat de windturbines passen bij het beeld dat wordt bepaald door de aanwezige infrastructuur van de A3.

Het zoekgebied ligt niet in een open landschap en scoort daarom beperkt negatief op visuele dominantie. Echter ligt het zoekgebied wel op een stuwwal waardoor de visuele dominantie in de praktijk negatiever kan uitvallen doordat de windturbines door de hoogte waarop ze staan beter zichtbaar zijn.

Een zeer klein gedeelte van het zoekgebied valt binnen een molenbiotoop vanwege de aanwezigheid van de Zwarte Molen. Daardoor krijgt het zoekgebied een sterk negatieve beoordeling op cultuurhistorische waarden (- -).

Het zoekgebied ligt relatief gunstig ten opzichte van Natura 2000 en gebieden met archeologische waarden.

Relatieve beoordeling	
	AH27
Relatief aantal gehinderden per GWh/jr	0,30
Relatieve beoordeling visuele dominantie per GWh/jr	2,0

In de omgeving van dit zoekgebied zijn relatief niet zo veel woningen aanwezig wat leidt tot een beoordeling - voor de relatieve hinder als dit gebied maximaal wordt benut voor windenergie. Dit komt omdat er een hoge opwekpotentie in het gebied is. Het betreft de volgende aantallen woningen:

- Binnen 250 m van het zoekgebied: 0 woningen
- In de zone van 250 tot 500 m van het zoekgebied: 214 woningen
- In de zone van 500 tot 750 m van het zoekgebied: 1686 woningen

De relatieve beoordeling voor visuele dominantie is 2,0 woningen per GWh. Dit komt neer op 42 woningen per turbine. Omdat het hier gaat om relatief weinig woningen die mogelijk uitzicht hebben op de turbines krijgt het zoekgebied een beperkt negatieve beoordeling voor visuele dominantie.

Zoekgebied AH28, Montferland

Zoekgebied AH28 ligt in de gemeente Montferland onder Stokkum en ten westen 's-Heerenberg. Op deze locatie is ruimte voor maximaal 4 kleine turbines of 3 grote turbines. In onderstaande tabel staat de beoordeling van het gebied aangegeven.

Beoordeling zoekgebied		
		AH28
Opwekpotentie	Max. lage turbine (GWh/jr)	42,5
	Max. hoge turbine (GWh/jr)	62,0
Aantal turbines	Max. aantal turbines laag	4
	Max. aantal turbines hoog	3
Thema	Criterion	
Natuur	Natura 2000	0
	GNN	-
	Vogelgevoeligheid	-
Gezonde Leefomgeving	Hinder (geluid/slagschaduw)	-
Landschap	Landschappelijke waarden	0/-
	Visuele dominantie	--
Cultuurhistorie	Cultuurhistorische waarden	0
Archeologie	Archeologische verwachtingswaarde	0
Radar	Beïnvloeding radar	0/-
Netaansluiting	Aansluitpotentie	--

De beoordeling voor het criterium visuele dominantie bij dit zoekgebied resulteert in een score van - - vanwege de hoge zichtbaarheid van de turbines ten opzichte van het aantal woningen dat aanwezig is binnen 10x de maximale tiphoogte. Het betreft hier 3 woningen in meer open gebied en 772 woningen in meer besloten gebied.

Een windpark dient te worden aangesloten op het elektriciteitsnetwerk. In de regel wordt hierbij het dichtstbij gelegen onderstation gebruikt. Deze ligt voor het zoekgebied op meer dan 7,5 km en scoort daarom sterk negatief.

Het zoekgebied ligt relatief gunstig ten opzichte van Natura 2000 en gebieden met cultuurhistorische- en archeologische waarden.

Relatieve beoordeling	
	AH28
Relatief aantal gehinderden per GWh/jr	3,56
Relatieve beoordeling visuele dominantie per GWh/jr	12,6

In de omgeving van dit zoekgebied zijn relatief veel woningen aanwezig wat leidt tot een beoordeling - - voor de relatieve hinder als dit gebied maximaal wordt benut voor windenergie. Het betreft de volgende aantallen woningen:

- Binnen 250 m van het zoekgebied: 0 woningen
- In de zone van 250 tot 500 m van het zoekgebied: 189 woningen
- In de zone van 500 tot 750 m van het zoekgebied: 1070 woningen

De relatieve beoordeling voor visuele dominantie is 12,6 woningen per GWh. Dit komt neer op 259 woningen per turbine. Omdat het hier gaat om relatief veel woningen die mogelijk uitzicht hebben op de turbines krijgt het zoekgebied een sterk negatieve beoordeling voor visuele dominantie.

Zoekgebied AH29, Montferland

Zoekgebied AH29 ligt in de gemeente Montferland ten noordoosten van 's-Heerenberg, aan weerszijden van de N316. Op deze locatie is ruimte voor maximaal 4 kleine turbines of 3 grote turbines. In onderstaande tabel staat de beoordeling van het gebied aangegeven.

Beoordeling zoekgebied		
		AH29
Opwekpotentie	Max. lage turbine (GWh/jr)	42,5
	Max. hoge turbine (GWh/jr)	62,0
Aantal turbines	Max. aantal turbines laag	4
	Max. aantal turbines hoog	3
Thema	Criteriaum	
Natuur	Natura 2000	0
	GNN	0
	Vogelgevoeligheid	0/-
Gezonde Leefomgeving	Hinder (geluid/slagschaduw)	-
Landschap	Landschappelijke waarden	-
	Visuele dominantie	--
Cultuurhistorie	Cultuurhistorische waarden	0
Archeologie	Archeologische verwachtingswaarde	0
Radar	Beïnvloeding radar	0/-
Netaansluiting	Aansluitpotentie	-

De beoordeling voor het criterium visuele dominantie bij dit zoekgebied resulteert in een score van - - vanwege de hoge zichtbaarheid van de turbines ten opzichte van het aantal woningen dat aanwezig is binnen 10x de maximale tiphoogte. Het betreft hier 6 woningen in meer open gebied en 904 woningen in meer besloten gebied.

Het oostelijk deel van het zoekgebied valt binnen de nee-tenzij zone voor buisleidingen (100-200 meter). Hier moet rekening mee worden gehouden.

Het zoekgebied ligt relatief gunstig ten opzichte van Natura 2000, GNN en gebieden met cultuurhistorische- en archeologische waarden.

Relatieve beoordeling	
	AH29
Relatief aantal gehinderden per GWh/jr	0,19
Relatieve beoordeling visuele dominantie per GWh/jr	14,8

In de omgeving van dit zoekgebied zijn relatief weinig woningen aanwezig wat leidt tot een beoordeling 0/- voor de relatieve hinder als dit gebied maximaal wordt benut voor windenergie. Het betreft de volgende aantallen woningen:

- Binnen 250 m van het zoekgebied: 0 woningen
- In de zone van 250 tot 500 m van het zoekgebied: 24 woningen
- In de zone van 500 tot 750 m van het zoekgebied: 43 woningen

De relatieve beoordeling voor visuele dominantie is 14,8 woningen per GWh. Dit komt neer op 305 woningen per turbine. Omdat het hier gaat om relatief veel woningen die mogelijk uitzicht hebben op de turbines krijgt het zoekgebied een sterk negatieve beoordeling voor visuele dominantie.

Zoekgebied AH30, Montferland

Zoekgebied AH30 ligt in de gemeente Montferland ten oosten van Zeddam. Op deze locatie is ruimte voor maximaal 6 kleine turbines of 4 grote turbines. In onderstaande tabel staat de beoordeling van het gebied aangegeven.

Beoordeling zoekgebied		
		AH30
Opwekpotentie	Max. lage turbine (GWh/jr)	63,7
	Max. hoge turbine (GWh/jr)	82,6
Aantal turbines	Max. aantal turbines laag	6
	Max. aantal turbines hoog	4
Thema	Criterion	
Natuur	Natura 2000	0
	GNN	0
	Vogelgevoeligheid	0/-
Gezonde Leefomgeving	Hinder (geluid/slagschaduw)	-
Landschap	Landschappelijke waarden	-
	Visuele dominantie	--
Cultuurhistorie	Cultuurhistorische waarden	0
Archeologie	Archeologische verwachtingswaarde	0
Radar	Beïnvloeding radar	0/-
Netaansluiting	Aansluitpotentie	-

De beoordeling voor het criterium visuele dominantie bij dit zoekgebied resulteert in een score van - - vanwege de hoge zichtbaarheid van de turbines ten opzichte van het aantal woningen dat aanwezig is binnen 10x de maximale tiphoogte. Het betreft hier 8 woningen in meer open gebied en 808 woningen in meer besloten gebied.

Het oostelijk deel van het zoekgebied valt binnen de nee-tenzij zone voor buisleidingen (100-200 meter). Hier moet rekening mee worden gehouden.

Het zoekgebied ligt relatief gunstig ten opzichte van Natura 2000, GNN en gebieden met cultuurhistorische- en archeologische waarden.

Relatieve beoordeling	
	AH30
Relatief aantal gehinderden per GWh/jr	0,25
Relatieve beoordeling visuele dominantie per GWh/jr	10,0

In de omgeving van dit zoekgebied zijn relatief niet zo veel woningen aanwezig wat leidt tot een beoordeling - voor de relatieve hinder als dit gebied maximaal wordt benut voor windenergie. Het betreft de volgende aantallen woningen:

- Binnen 250 m van het zoekgebied: 0 woningen
- In de zone van 250 tot 500 m van het zoekgebied: 29 woningen
- In de zone van 500 tot 750 m van het zoekgebied: 90 woningen

De relatieve beoordeling voor visuele dominantie is 10,0 woningen per GWh. Dit komt neer op 206 woningen per turbine. Omdat het hier gaat om relatief veel woningen die mogelijk uitzicht hebben op de turbines krijgt het zoekgebied een negatieve beoordeling voor visuele dominantie.

Zoekgebied AH31, Montferland en Oude IJsselstreek

Zoekgebied AH31 ligt zowel in de gemeente Montferland als de gemeente Oude IJsselstreek, nabij Azewijn en het zonnepark 'Solarpark Azewijn'. Op deze locatie is ruimte voor maximaal 5 kleine turbines of 3 grote turbines. In onderstaande tabel staat de beoordeling van het gebied aangegeven.

Beoordeling zoekgebied		
		AH31
Opwekpotentie	Max. lage turbine (GWh/jr)	53,1
	Max. hoge turbine (GWh/jr)	62,0
Aantal turbines	Max. aantal turbines laag	5
	Max. aantal turbines hoog	3
Thema	Criterion	
Natuur	Natura 2000	0
	GNN	0
	Vogelgevoeligheid	-
Gezonde Leefomgeving	Hinder (geluid/slagschaduw)	-
Landschap	Landschappelijke waarden	-
	Visuele dominantie	--
Cultuurhistorie	Cultuurhistorische waarden	0
Archeologie	Archeologische verwachtingswaarde	0
Radar	Beïnvloeding radar	0/-
Netaansluiting	Aansluitpotentie	0/-

De beoordeling voor het criterium visuele dominantie bij dit zoekgebied resulteert in een score van - - vanwege de hoge zichtbaarheid van de turbines ten opzichte van het aantal woningen dat aanwezig is binnen 10x de maximale tiphoogte. Het betreft hier 8 woningen in meer open gebied en 689 woningen in meer besloten gebied.

Het gebied is gelegen nabij solarpark Azewijn. Dit betekent dat er mogelijk meer kans is op een aansluiting voor windenergie vanwege een bestaande aansluiting voor duurzame opwek. Het zoekgebied ligt relatief gunstig ten opzichte van Natura 2000, GNN en gebieden met cultuurhistorische- en archeologische waarden.

Relatieve beoordeling	
	AH31
Relatief aantal gehinderden per GWh/jr	0,40
Relatieve beoordeling visuele dominantie per GWh/jr	11,4

In de omgeving van dit zoekgebied zijn relatief niet zo veel woningen aanwezig wat leidt tot een beoordeling - voor de relatieve hinder als dit gebied maximaal wordt benut voor windenergie. Het betreft de volgende aantallen woningen:

- Binnen 250 m van het zoekgebied: 0 woningen
- In de zone van 250 tot 500 m van het zoekgebied: 30 woningen
- In de zone van 500 tot 750 m van het zoekgebied: 113 woningen

De relatieve beoordeling voor visuele dominantie is 11,4 woningen per GWh. Dit komt neer op 235 woningen per turbine. Omdat het hier gaat om relatief veel woningen die mogelijk uitzicht hebben op de turbines krijgt het zoekgebied een sterk negatieve beoordeling voor visuele dominantie.

Zoekgebied AH32, Montferland en Oude IJsselstreek

Zoekgebied AH32 ligt zowel in de gemeente Montferland als de gemeente Oude IJsselstreek, ten noorden van Netterden. Op deze locatie is ruimte voor maximaal 8 kleine turbines of 6 grote turbines. Positief is dat dit zoekgebied vlakbij bestaande windturbines ligt. Een aandachtspunt is dat in een deel van dit gebied het voornemen bestaat om de bestaande zandwinplassen uit te breiden. In onderstaande tabel staat de beoordeling van het gebied aangegeven.

Beoordeling zoekgebied		
		AH32
Opwekpotentie	Max. lage turbine (GWh/jr)	85,0
	Max. hoge turbine (GWh/jr)	123,9
Aantal turbines	Max. aantal turbines laag	8
	Max. aantal turbines hoog	6
Thema	Criterium	
Natuur	Natura 2000	0
	GNN	0
	Vogelgevoeligheid	--
Gezonde Leefomgeving	Hinder (geluid/slagschaduw)	-
Landschap	Landschappelijke waarden	-
	Visuele dominantie	-
Cultuurhistorie	Cultuurhistorische waarden	0
Archeologie	Archeologische verwachtingswaarde	0
Radar	Beïnvloeding radar	0/-
Netaansluiting	Aansluitpotentie	0/-

De vogelgevoeligheid in dit zoekgebied is hoog en krijgt daarom een sterk negatieve beoordeling (- -). Een deel van het zoekgebied valt in de hoogste regionale risicoschaal. Dit betekent dat er vogelsoorten (zowel broed- als niet-broedvogelpopulaties) worden verwacht in dit zoekgebied die gevoelig zijn voor de negatieve impacts van windturbines. Voor een concreet initiatief is het nodig om zicht te krijgen op de aanwezigheid en vliegbewegingen van soorten en de eventuele impact op populaties.

Mogelijk is er in de toekomst uitbreiding van de zandwinning bij het zoekgebied. Als dit gebeurt is er naar schatting ruimte voor 5 kleinere of 3 grote turbines.

Het zoekgebied ligt relatief gunstig ten opzichte van Natura 2000, GNN en gebieden met cultuurhistorische- en archeologische waarden.

Relatieve beoordeling	
	AH32
Relatief aantal gehinderden per GWh/jr	0,13
Relatieve beoordeling visuele dominantie per GWh/jr	7,5

In de omgeving van dit zoekgebied zijn relatief weinig woningen aanwezig wat leidt tot een beoordeling 0/- voor de relatieve hinder als dit gebied maximaal wordt benut voor windenergie. Het betreft de volgende aantallen woningen:

- Binnen 250 m van het zoekgebied: 0 woningen
- In de zone van 250 tot 500 m van het zoekgebied: 27 woningen
- In de zone van 500 tot 750 m van het zoekgebied: 65 woningen

De relatieve beoordeling voor visuele dominantie is 7,5 woningen per GWh. Dit komt neer op 154 woningen per turbine. Omdat het hier gaat om relatief niet zo veel woningen die mogelijk uitzicht hebben op de turbines krijgt het zoekgebied een negatieve beoordeling voor visuele dominantie.

Zoekgebied AH33, Oude IJsselstreek

Zoekgebied AH33 ligt in de gemeente Oude IJsselstreek tussen Terborg en Ulft. Op deze locatie is ruimte voor maximaal 3 kleine turbines of 2 grote turbines. In onderstaande tabel staat de beoordeling van het gebied aangegeven.

Beoordeling zoekgebied		
AH33		
Opwekpotentie	Max. lage turbine (GWh/jr)	31,9
	Max. hoge turbine (GWh/jr)	41,3
Aantal turbines	Max. aantal turbines laag	3
	Max. aantal turbines hoog	2
Thema	Criterion	
Natuur	Natura 2000	0
	GNN	-
	Vogelgevoeligheid	--
Gezonde Leefomgeving	Hinder (geluid/slagschaduw)	-
Landschap	Landschappelijke waarden	--
	Visuele dominantie	--
Cultuurhistorie	Cultuurhistorische waarden	0
Archeologie	Archeologische verwachtingswaarde	0
Radar	Beïnvloeding radar	0/-
Netaansluiting	Aansluitpotentie	0

De vogelgevoeligheid in dit zoekgebied is hoog en krijgt daarom een sterk negatieve beoordeling (- -). Het gehele zoekgebied valt in de hoogste regionale risicoschaal. Dit betekent dat er vogelsoorten (zowel broed- als niet-broedvogelpopulaties) worden verwacht in dit zoekgebied die gevoelig zijn voor de negatieve impacts van windturbines. Voor een concreet initiatief is het nodig om zicht te krijgen op de aanwezigheid en vliegbewegingen van soorten en de eventuele impact op populaties.

Vrijwel het gehele zoekgebied ligt in het landgoederenlandschap. Een klein gedeelte van het zoekgebied valt in een rivierweidenlandschap. Beide landschappen zijn geclassificeerd als waardevol landschap. De landschappelijke waarde wordt daarom sterk negatief beoordeeld.

De beoordeling voor het criterium visuele dominantie bij dit zoekgebied resulteert in een score van - - vanwege de hoge zichtbaarheid van de turbines ten opzichte van het aantal woningen dat aanwezig is binnen 10x de maximale tiphoogte. Het betreft hier 2 woningen in meer open gebied en 1505 woningen in meer besloten gebied.

Positief is dat het zoekgebied nabij hoogspanningsstation Ulft ligt. Dit betekent dat de kosten voor een aansluitkabel voor windenergie relatief laag zijn. Hierdoor valt de beoordeling voor netaansluiting positief uit. Het zoekgebied ligt bovendien relatief gunstig ten opzichte van Natura 2000, GNN en gebieden met cultuurhistorische- en archeologische waarden.

Relatieve beoordeling	
	AH33
Relatief aantal gehinderden per GWh/jr	4,33
Relatieve beoordeling visuele dominantie per GWh/jr	36,5

In de omgeving van dit zoekgebied zijn relatief veel woningen aanwezig wat leidt tot een beoordeling - - voor de relatieve hinder als dit gebied maximaal wordt benut voor windenergie. Het betreft de volgende aantallen woningen:

- Binnen 250 m van het zoekgebied: 0 woningen
- In de zone van 250 tot 500 m van het zoekgebied: 151 woningen
- In de zone van 500 tot 750 m van het zoekgebied: 870 woningen

De relatieve beoordeling voor visuele dominantie is 36,5 woningen per GWh. Dit komt neer op 755 woningen per turbine. Dit komt mede door de nabijheid van Terborg en Ulft. Omdat het hier gaat om relatief veel woningen die mogelijk uitzicht hebben op de turbines krijgt het zoekgebied een sterk negatieve beoordeling voor visuele dominantie.

Zoekgebied AH34, Oude IJsselstreek

Zoekgebied AH34 ligt in de gemeente Oude IJsselstreek aan de Duitse grens, ten westen van Megchelen. Op deze locatie is ruimte voor maximaal 5 kleine turbines of 4 grote turbines. In onderstaande tabel staat de beoordeling van het gebied aangegeven.

Beoordeling zoekgebied		
		AH34
Opwekpotentie	Max. lage turbine (GWh/jr)	53,1
	Max. hoge turbine (GWh/jr)	82,6
Aantal turbines	Max. aantal turbines laag	5
	Max. aantal turbines hoog	4
Thema	Criterion	
Natuur	Natura 2000	0
	GNN	0
	Vogelgevoeligheid	-
Gezonde Leefomgeving	Hinder (geluid/slagschaduw)	--
Landschap	Landschappelijke waarden	0/-
	Visuele dominantie	-
Cultuurhistorie	Cultuurhistorische waarden	0
Archeologie	Archeologische verwachtingswaarde	0
Radar	Beïnvloeding radar	0/-
Netaansluiting	Aansluitpotentie	-

Het zoekgebied valt in een molenaarswoning-zone, waardoor er sterk negatief wordt gescoord op het thema gezonde leefomgeving. In deze situatie betekent dit dat voor het realiseren van maximaal 5 kleine windturbines, er één molenaarswoning moet worden aangewezen waar 3 kleine turbines onder vallen. Ook voor het realiseren van 4 grote windturbines moet er één molenaarswoning worden aangewezen waar 3 grote windturbines onder vallen.

Het zoekgebied ligt relatief gunstig ten opzichte van Natura 2000, GNN en gebieden met cultuurhistorische- en archeologische waarden.

Relatieve beoordeling	
AH34	
Relatief aantal gehinderden per GWh/jr	0,12
Relatieve beoordeling visuele dominantie per GWh/jr	5,4

In de omgeving van dit zoekgebied zijn relatief weinig woningen aanwezig wat

leidt tot een beoordeling 0/- voor de relatieve hinder als dit gebied maximaal wordt benut voor windenergie. Het betreft de volgende aantallen woningen:

- Binnen 250 m van het zoekgebied: 0 woningen
- In de zone van 250 tot 500 m van het zoekgebied: 18 woningen
- In de zone van 500 tot 750 m van het zoekgebied: 37 woningen

De relatieve beoordeling voor visuele dominantie is 5,4 woningen per GWh. Dit komt neer op 112 woningen per turbine. Omdat het hier gaat om relatief niet zo veel woningen die mogelijk uitzicht hebben op de turbines krijgt het zoekgebied een negatieve beoordeling voor visuele dominantie.

Zoekgebied AH35, Oude IJsselstreek

Zoekgebied AH35 ligt in de gemeente Oude IJsselstreek ten westen van Dinxperlo. Op deze locatie is ruimte voor maximaal 7 kleine turbines of 5 grote turbines. In onderstaande tabel staat de beoordeling van het gebied aangegeven.

Beoordeling zoekgebied		
		AH35
Opwekpotentie	Max. lage turbine (GWh/jr)	74,3
	Max. hoge turbine (GWh/jr)	103,3
Aantal turbines	Max. aantal turbines laag	7
	Max. aantal turbines hoog	5
Thema	Criterium	
Natuur	Natura 2000	0
	GNN	--
	Vogelgevoeligheid	--
Gezonde Leefomgeving	Hinder (geluid/slagschaduw)	--
Landschap	Landschappelijke waarden	-
	Visuele dominantie	-
Cultuurhistorie	Cultuurhistorische waarden	0
Archeologie	Archeologische verwachtingswaarde	0
Radar	Beïnvloeding radar	0/-
Netaansluiting	Aansluitpotentie	-

Het noordelijk deel van het zoekgebied ligt in GNN en wordt daarom sterk negatief beoordeeld. Het maximum aantal turbines is niet buiten het GNN te realiseren. Hiervoor is compensatie noodzakelijk.

De vogelgevoeligheid in dit zoekgebied is hoog en krijgt daarom een sterk negatieve beoordeling (- -). Het gehele zoekgebied valt in de hoogste regionale risicoschaal. Dit betekent dat er vogelsoorten (zowel broed- als niet-broedvogelpopulaties) worden verwacht in dit zoekgebied die gevoelig zijn voor de negatieve impacts van windturbines. Voor een concreet initiatief is het nodig om zicht te krijgen op de aanwezigheid en vliegbewegingen van soorten en de eventuele impact op populaties.

Het zoekgebied valt in een molenaarswoning-zone, waardoor er sterk negatief wordt gescoord op het thema gezonde leefomgeving. Dit betekent dat er voor het realiseren van maximaal 7 kleine windturbines twee woningen tot molenaarswoning moeten worden aangewezen voor 2 kleine windturbines. Voor het realiseren van 5 grote windturbines moet er één woning tot molenaarswoning worden aangewezen voor 1 grote windturbine.

Een deel van het zoekgebied ligt in de nee-tenzij zone voor buisleidingen (100-200 meter). Hier moet rekening mee worden gehouden.

Het zoekgebied ligt bovendien relatief gunstig ten opzichte van Natura 2000 en gebieden met cultuurhistorische- en archeologische waarden.

Relatieve beoordeling	
	AH35
Relatief aantal gehinderden per GWh/jr	0,52
Relatieve beoordeling visuele dominantie per GWh/jr	6,2

In de omgeving van dit zoekgebied zijn relatief veel woningen aanwezig wat leidt tot een beoordeling - - voor de relatieve hinder als dit gebied maximaal wordt benut voor windenergie. Het betreft de volgende aantallen woningen:

- Binnen 250 m van het zoekgebied: 0 woningen
- In de zone van 250 tot 500 m van het zoekgebied: 53 woningen
- In de zone van 500 tot 750 m van het zoekgebied: 253 woningen

De relatieve beoordeling voor visuele dominantie is 6,2 woningen per GWh. Dit komt neer op 129 woningen per turbine. Omdat het hier gaat om relatief niet zo veel woningen die mogelijk uitzicht hebben op de turbines krijgt het zoekgebied een negatieve beoordeling voor visuele dominantie.

Zoekgebied AH36, Oude IJsselstreek en Aalten

Zoekgebied AH36 ligt zowel in de gemeente Oude IJsselstreek als de gemeente Aalten, tussen Varsseveld en Aalten in. Op deze locatie is ruimte voor maximaal 20 kleine turbines of 12 grote turbines. In onderstaande tabel staat de beoordeling van het gebied aangegeven.

Beoordeling zoekgebied		
		AH36
Opwekpotentie	Max. lage turbine (GWh/jr)	212,4
	Max. hoge turbine (GWh/jr)	247,8
Aantal turbines	Max. aantal turbines laag	20
	Max. aantal turbines hoog	12
Thema	criterium	
Natuur	Natura 2000	0
	GNN	--
	Vogelgevoeligheid	--
Gezonde Leefomgeving	Hinder (geluid/slagschaduw)	-
Landschap	Landschappelijke waarden	-
	Visuele dominantie	-
Cultuurhistorie	Cultuurhistorische waarden	0
Archeologie	Archeologische verwachtingswaarde	0
Radar	Beïnvloeding radar	0/-
Netaansluiting	Aansluitpotentie	0

Het overgrote deel van het zoekgebied ligt in GNN en wordt daarom sterk negatief beoordeeld. Het maximum aantal turbines is niet buiten het GNN te realiseren. Hiervoor is compensatie noodzakelijk.

De vogelgevoeligheid in dit zoekgebied is hoog en krijgt daarom een sterk negatieve beoordeling (- -). Het overgrote deel van het zoekgebied valt in de hoogste regionale risicoschaal. Dit betekent dat er vogelsoorten (zowel broed- als niet-broedvogelpopulaties) worden verwacht in dit zoekgebied die gevoelig zijn voor de negatieve impacts van windturbines. Voor een concreet initiatief is het nodig om zicht te krijgen op de aanwezigheid en vliegbewegingen van soorten en de eventuele impact op populaties.

Een deel van het zoekgebied ligt in de nee-tenzij zone voor buisleidingen (100-200 meter). Hier moet rekening mee worden gehouden.

Positief is dat het zoekgebied nabij hoogspanningsstation Aalten-Dale ligt. Dit betekent dat de kosten voor een aansluitkabel voor windenergie relatief laag zijn. Hierdoor valt de beoordeling voor netaansluiting positief uit. Het

zoekgebied ligt bovendien relatief gunstig ten opzichte van Natura 2000 en gebieden met cultuurhistorische- en archeologische waarden.

Relatieve beoordeling	
	AH36
Relatief aantal gehinderden per GWh/jr	0,10
Relatieve beoordeling visuele dominantie per GWh/jr	4,9

In de omgeving van dit zoekgebied zijn relatief weinig woningen aanwezig wat leidt tot een beoordeling 0/- voor de relatieve hinder als dit gebied maximaal wordt benut voor windenergie. Het betreft de volgende aantallen woningen:

- Binnen 250 m van het zoekgebied: 0 woningen
- In de zone van 250 tot 500 m van het zoekgebied: 41 woningen
- In de zone van 500 tot 750 m van het zoekgebied: 103 woningen

De relatieve beoordeling voor visuele dominantie is 4,9 woningen per GWh. Dit komt neer op 101 woningen per turbine. Omdat het hier gaat om relatief weinig woningen die mogelijk uitzicht hebben op de turbines krijgt het zoekgebied een beperkt negatieve beoordeling voor visuele dominantie.

Zoekgebied AH37, Bronckhorst en Doetinchem

Zoekgebied AH37 ligt zowel in de gemeente Bronckhorst als de gemeente Doetinchem, ten oosten van Doetinchem. Op deze locatie is ruimte voor maximaal 5 kleine turbines of 5 grote turbines. In onderstaande tabel staat de beoordeling van het gebied aangegeven.

Beoordeling zoekgebied		
AH37		
Opwekpotentie	Max. lage turbine (GWh/jr)	53,1
	Max. hoge turbine (GWh/jr)	103,3
Aantal turbines	Max. aantal turbines laag	5
	Max. aantal turbines hoog	5
Thema	Criteria	
Natuur	Natura 2000	0
	GNN	--
	Vogelgevoeligheid	-
Gezonde Leefomgeving	Hinder (geluid/slagschaduw)	--
Landschap	Landschappelijke waarden	--
	Visuele dominantie	-
Cultuurhistorie	Cultuurhistorische waarden	0
Archeologie	Archeologische verwachtingswaarde	0
Radar	Beïnvloeding radar	0/-
Netaansluiting	Aansluitpotentie	-

Nagenoeg het hele zoekgebied ligt in GNN en wordt daarom sterk negatief beoordeeld. Het maximum aantal turbines is niet buiten het GNN te realiseren. Hiervoor is compensatie noodzakelijk.

Het zoekgebied valt in een molenaarswoning-zone, waardoor er sterk negatief wordt gescoord op het thema gezonde leefomgeving. Dit betekent dat er voor het realiseren van maximaal 5 kleine windturbines één woning tot molenaarswoning moet worden aangewezen. Voor het realiseren van 2 grote windturbines is geen molenaarswoning noodzakelijk.

Een deel van het zoekgebied ligt in een landgoederenlandschap of kampenlandschap. Beide landschappen zijn geclassificeerd als waardevol landschap. Daarnaast valt een kleiner gedeelte van het zoekgebied in een natte heide- en broekontginningenlandschap. De landschappelijke waarde wordt sterk negatief beoordeeld.

Het zoekgebied ligt relatief gunstig ten opzichte van Natura 2000 en gebieden met cultuurhistorische- en archeologische waarden.

Relatieve beoordeling	
	AH37
Relatief aantal gehinderden per GWh/jr	0,23
Relatieve beoordeling visuele dominantie per GWh/jr	7,6

In de omgeving van dit zoekgebied zijn relatief weinig woningen aanwezig wat leidt tot een beoordeling 0/- voor de relatieve hinder als dit gebied maximaal wordt benut voor windenergie. Het betreft de volgende aantallen woningen:

- Binnen 250 m van het zoekgebied: 0 woningen
- In de zone van 250 tot 500 m van het zoekgebied: 47 woningen
- In de zone van 500 tot 750 m van het zoekgebied: 86 woningen

De relatieve beoordeling voor visuele dominantie is 7,6 woningen per GWh. Dit komt neer op 157 woningen per turbine. Omdat het hier gaat om relatief niet zo veel woningen die mogelijk uitzicht hebben op de turbines krijgt het zoekgebied een negatieve beoordeling voor visuele dominantie.

Zoekgebied AH38, Bronckhorst

Zoekgebied AH38 ligt in de gemeente Bronckhorst ten noordoosten van Zelhem. Op deze locatie is ruimte voor maximaal 18 kleine turbines of 11 grote turbines. In onderstaande tabel staat de beoordeling van het gebied aangegeven.

Beoordeling zoekgebied		
		AH38
Opwekpotentie	Max. lage turbine (GWh/jr)	191,2
	Max. hoge turbine (GWh/jr)	227,2
Aantal turbines	Max. aantal turbines laag	18
	Max. aantal turbines hoog	11
Thema	Criterium	
Natuur	Natura 2000	0
	GNN	--
	Vogelgevoeligheid	--
Gezonde Leefomgeving	Hinder (geluid/slagschaduw)	-
Landschap	Landschappelijke waarden	--
	Visuele dominantie	0/-
Cultuurhistorie	Cultuurhistorische waarden	0
Archeologie	Archeologische verwachtingswaarde	0
Radar	Beïnvloeding radar	0/-
Netaansluiting	Aansluitpotentie	--

Nagenoeg het hele zoekgebied ligt in GNN en wordt daarom sterk negatief beoordeeld. Het maximum aantal turbines is niet buiten het GNN te realiseren. Hiervoor is compensatie noodzakelijk.

De vogelgevoeligheid in dit zoekgebied is hoog en krijgt daarom een sterk negatieve beoordeling (- -). Een klein gedeelte van zoekgebied valt in de hoogste regionale risicoschaal. Dit betekent dat er vogelsoorten (zowel broed- als niet-broedvogelpopulaties) worden verwacht in dit zoekgebied die gevoelig zijn voor de negatieve impacts van windturbines. Voor een concreet initiatief is het nodig om zicht te krijgen op de aanwezigheid en vliegbewegingen van soorten en de eventuele impact op populaties.

Vrijwel het gehele zoekgebied ligt in een boslandschap. Dit landschap is geclassificeerd als waardevol landschap. Het criterium landschappelijke waarden wordt daarom sterk negatief beoordeeld.

Een windpark dient te worden aangesloten op het elektriciteitsnetwerk. In de regel wordt hierbij het dichtstbij gelegen onderstation gebruikt. Deze ligt voor het zoekgebied op meer dan 7,5 km en scoort daarom sterk negatief.

Het zoekgebied ligt relatief gunstig ten opzichte van Natura 2000 en gebieden met cultuurhistorische- en archeologische waarden.

Relatieve beoordeling	
	AH38
Relatief aantal gehinderden per GWh/jr	0,17
Relatieve beoordeling visuele dominantie per GWh/jr	3,3

In de omgeving van dit zoekgebied zijn relatief weinig woningen aanwezig wat leidt tot een beoordeling 0/- voor de relatieve hinder als dit gebied maximaal wordt benut voor windenergie. Het betreft de volgende aantallen woningen:

- Binnen 250 m van het zoekgebied: 0 woningen
- In de zone van 250 tot 500 m van het zoekgebied: 64 woningen
- In de zone van 500 tot 750 m van het zoekgebied: 155 woningen

De relatieve beoordeling voor visuele dominantie is 3,3 woningen per GWh. Dit komt neer op 68 woningen per turbine. Omdat het hier gaat om relatief weinig woningen die mogelijk uitzicht hebben op de turbines krijgt het zoekgebied een beperkt negatieve beoordeling voor visuele dominantie.

Zoekgebied AH39, Oost Gelre en Aalten

Zoekgebied AH39 ligt in de gemeente Oost Gelre en de gemeente Aalten, ten zuidoosten van Lichtenvoorde. Op deze locatie is ruimte voor maximaal 4 kleine turbines of 3 grote turbines. In onderstaande tabel staat de beoordeling van het gebied aangegeven.

Beoordeling zoekgebied		
		AH39
Opwekpotentie	Max. lage turbine (GWh/jr)	42,5
	Max. hoge turbine (GWh/jr)	62,0
Aantal turbines	Max. aantal turbines laag	4
	Max. aantal turbines hoog	3
Thema	Criteriaum	
Natuur	Natura 2000	0
	GNN	-
	Vogelgevoeligheid	-
Gezonde Leefomgeving	Hinder (geluid/slagschaduw)	-
Landschap	Landschappelijke waarden	-
	Visuele dominantie	--
Cultuurhistorie	Cultuurhistorische waarden	0
Archeologie	Archeologische verwachtingswaarde	0
Radar	Beïnvloeding radar	0/-
Netaansluiting	Aansluitpotentie	0/-

Een deel van het zoekgebied valt wel in GNN, maar het maximum aantal turbines is nog buiten GNN te realiseren.

De beoordeling voor het criterium visuele dominantie bij dit zoekgebied resulteert in een score van - - vanwege de hoge zichtbaarheid van de turbines ten opzichte van het aantal woningen dat aanwezig is binnen 10x de maximale tiphoogte. Het betreft hier 11 woningen in meer open gebied en 632 woningen in meer besloten gebied.

Het zoekgebied ligt relatief gunstig ten opzichte van Natura 2000 en gebieden met cultuurhistorische- en archeologische waarden.

Relatieve beoordeling	
AH39	
Relatief aantal gehinderden per GWh/jr	0,31
Relatieve beoordeling visuele dominantie per GWh/jr	10,6

In de omgeving van dit zoekgebied zijn relatief niet zo veel woningen aanwezig wat leidt tot een beoordeling - voor de relatieve hinder als dit gebied maximaal wordt benut voor windenergie. Het betreft de volgende aantallen woningen:

- Binnen 250 m van het zoekgebied: 0 woningen
- In de zone van 250 tot 500 m van het zoekgebied: 36 woningen
- In de zone van 500 tot 750 m van het zoekgebied: 72 woningen

De relatieve beoordeling voor visuele dominantie is 10,6 woningen per GWh. Dit komt neer op 218 woningen per turbine. Omdat het hier gaat om relatief veel woningen die mogelijk uitzicht hebben op de turbines krijgt het zoekgebied een sterk negatieve beoordeling voor visuele dominantie.

Zoekgebied AH40, Oost Gelre

Zoekgebied AH40 ligt in de gemeente Oost Gelre ten oosten van Lichtenvoorde. Op deze locatie is ruimte voor maximaal 4 kleine turbines of 3 grote turbines. In onderstaande tabel staat de beoordeling van het gebied aangegeven.

Beoordeling zoekgebied		
		AH40
Opwekpotentie	Max. lage turbine (GWh/jr)	42,5
	Max. hoge turbine (GWh/jr)	62,0
Aantal turbines	Max. aantal turbines laag	4
	Max. aantal turbines hoog	3
Thema	Criterium	
Natuur	Natura 2000	--
	GNN	--
	Vogelgevoeligheid	--
Gezonde Leefomgeving	Hinder (geluid/slagschaduw)	--
Landschap	Landschappelijke waarden	--
	Visuele dominantie	-
Cultuurhistorie	Cultuurhistorische waarden	0
Archeologie	Archeologische verwachtingswaarde	0
Radar	Beïnvloeding radar	0/-
Netaansluiting	Aansluitpotentie	0/-

Het zoekgebied grenst ten oosten aan Natura-2000 natuurgebied Korenburgerveen. Dit betekent dat er een Natura 2000 is gelegen binnen 200 meter afstand van het zoekgebied. Daarmee wordt het criterium Natura-2000 sterk negatief beoordeeld.

Daarnaast ligt het overgrote deel van het zoekgebied in GNN, waardoor deze sterk negatief scoort. Het maximum aantal turbines is niet buiten het GNN te realiseren. Hiervoor is compensatie noodzakelijk.

De vogelgevoeligheid in dit zoekgebied is hoog en krijgt daarom een sterk negatieve beoordeling (- -). Het overgrote deel van het zoekgebied valt in de hoogste regionale risicoschaal. Dit betekent dat er vogelsoorten (zowel broed- als niet-broedvogelpopulaties) worden verwacht in dit zoekgebied die gevoelig zijn voor de negatieve impacts van windturbines. Voor een concreet initiatief is het nodig om zicht te krijgen op de aanwezigheid en vliegbewegingen van soorten en de eventuele impact op populaties.

Het zoekgebied valt in een molenaarswoning-zone, waardoor er sterk negatief wordt gescoord op het thema gezonde leefomgeving. Dit betekent dat er voor

het realiseren van maximaal 4 kleine windturbines één woning tot molenaarswoning moet worden aangewezen. Voor het realiseren van 3 grote windturbines zal er ook één woning tot molenaarswoning worden aangewezen.

Het zoekgebied ligt in een kampenlandschap, heidelandschap en in een natte heide- en broekontginningenlandschap. Deze landschappen zijn geclassificeerd als waardevol landschap. Het criterium landschappelijke waarden wordt daarom sterk negatief beoordeeld.

Het zoekgebied ligt relatief gunstig ten opzichte van gebieden met cultuurhistorische- en archeologische waarden.

Relatieve beoordeling	
AH40	
Relatief aantal gehinderden per GWh/jr	0,18
Relatieve beoordeling visuele dominantie per GWh/jr	6,2

In de omgeving van dit zoekgebied zijn relatief weinig woningen aanwezig wat leidt tot een beoordeling 0/- voor de relatieve hinder als dit gebied maximaal wordt benut voor windenergie. Het betreft de volgende aantallen woningen:

- Binnen 250 m van het zoekgebied: 0 woningen
- In de zone van 250 tot 500 m van het zoekgebied: 18 woningen
- In de zone van 500 tot 750 m van het zoekgebied: 44 woningen

De relatieve beoordeling voor visuele dominantie is 6,2 woningen per GWh. Dit komt neer op 128 woningen per turbine. Omdat het hier gaat om relatief niet zo veel woningen die mogelijk uitzicht hebben op de turbines krijgt het zoekgebied een negatieve beoordeling voor visuele dominantie.

Zoekgebied AH41, Aalten, Oost Gelre en Winterswijk

Zoekgebied AH41 ligt in de gemeenten Aalten, Winterswijk en (voor een klein deel) in Oost Gelre, ten noordoosten van Bredevoort. Op deze locatie is ruimte voor maximaal 7 kleine turbines of 4 grote turbines. In onderstaande tabel staat de beoordeling van het gebied aangegeven.

Beoordeling zoekgebied		
		AH41
Opwekpotentie	Max. lage turbine (GWh/jr)	74,3
	Max. hoge turbine (GWh/jr)	82,6
Aantal turbines	Max. aantal turbines laag	7
	Max. aantal turbines hoog	4
Thema	Criterium	
Natuur	Natura 2000	0/-
	GNN	--
	Vogelgevoeligheid	--
Gezonde Leefomgeving	Hinder (geluid/slagschaduw)	-
Landschap	Landschappelijke waarden	--
	Visuele dominantie	-
Cultuurhistorie	Cultuurhistorische waarden	--
Archeologie	Archeologische verwachtingswaarde	--
Radar	Beïnvloeding radar	0/-
Netaansluiting	Aansluitpotentie	0/-

Een groot deel van het zoekgebied ligt in GNN en wordt daarom sterk negatief beoordeeld. Het maximum aantal turbines is niet buiten het GNN te realiseren. Hiervoor is compensatie noodzakelijk.

De vogelgevoeligheid in dit zoekgebied is hoog en krijgt daarom een sterk negatieve beoordeling (- -). Een deel van het zoekgebied valt in de hoogste regionale risicoschaal. Dit betekent dat er vogelsoorten (zowel broed- als niet-broedvogelpopulaties) worden verwacht in dit zoekgebied die gevoelig zijn voor de negatieve impacts van windturbines. Voor een concreet initiatief is het nodig om zicht te krijgen op de aanwezigheid en vliegbewegingen van soorten en de eventuele impact op populaties.

Het zoekgebied ligt in een natte heide- en broekontginningenlandschap en een kampenlandschap. Dit laatste is geclassificeerd als waardevol landschap. De landschappelijke waarde wordt daarom sterk negatief beoordeeld.

Een groot deel van het zoekgebied ligt in de bufferzone van 1800 meter van het beschermde stads- of dorpsgezicht van Bredevoort, waardoor deze een sterk negatieve beoordeling krijgt op cultuurhistorische waarden (- -).

Het zoekgebied ligt op een locatie met hoge trefkans op archeologisch waardevolle resten. En deel van het zoekgebied ligt op een locatie met hoge archeologische waarden (Schans, Middeleeuwen laat-Nieuwe tijd). Er is daarom een sterk negatieve beoordeling.

Relatieve beoordeling	
	AH41
Relatief aantal gehinderden per GWh/jr	0,94
Relatieve beoordeling visuele dominantie per GWh/jr	9,1

In de omgeving van dit zoekgebied zijn relatief veel woningen aanwezig wat leidt tot een beoordeling - - voor de relatieve hinder als dit gebied maximaal wordt benut voor windenergie. Het betreft de volgende aantallen woningen:

- Binnen 250 m van het zoekgebied: 0 woningen
- In de zone van 250 tot 500 m van het zoekgebied: 77 woningen
- In de zone van 500 tot 750 m van het zoekgebied: 364 woningen

De relatieve beoordeling voor visuele dominantie is 9,1 woningen per GWh. Dit komt neer op 188 woningen per turbine. Omdat het hier gaat om relatief niet zo veel woningen die mogelijk uitzicht hebben op de turbines krijgt het zoekgebied een negatieve beoordeling voor visuele dominantie.

Zoekgebied AH42, Winterswijk

Zoekgebied AH42 ligt in de gemeente Winterswijk ten zuiden van de stad Winterswijk aan de Duitse grens. Op deze locatie is ruimte voor maximaal 6 kleine turbines of 4 grote turbines. In onderstaande tabel staat de beoordeling van het gebied aangegeven.

Beoordeling zoekgebied		
		AH42
Opwekpotentie	Max. lage turbine (GWh/jr)	42,5
	Max. hoge turbine (GWh/jr)	62,0
Aantal turbines	Max. aantal turbines laag	4
	Max. aantal turbines hoog	3
Thema	Criterium	
Natuur	Natura 2000	--
	GNN	--
	Vogelgevoeligheid	--
Gezonde Leefomgeving	Hinder (geluid/slagschaduw)	--
Landschap	Landschappelijke waarden	-
	Visuele dominantie	0/-
Cultuurhistorie	Cultuurhistorische waarden	0
Archeologie	Archeologische verwachtingswaarde	0
Radar	Beïnvloeding radar	0/-
Netaansluiting	Aansluitpotentie	-

Direct ten oosten van het zoekgebied ligt natuurgebied Wooldse Veen, één van de veencomplexen op de Nederlands-Duitse grens. Dit gebied valt onder Natura-2000. Dit betekent dat er een Natura 2000-gebied gelegen is binnen 200 meter afstand van het zoekgebied. Daarmee wordt het criterium Natura-2000 sterk negatief beoordeeld.

Het overgrote deel van het zoekgebied ligt in GNN en wordt daarom sterk negatief beoordeeld. Het maximum aantal turbines is niet buiten het GNN te realiseren. Hiervoor is compensatie noodzakelijk.

De vogelgevoeligheid in dit zoekgebied is hoog en krijgt daarom een sterk negatieve beoordeling (- -). Het overgrote deel van het zoekgebied valt in de hoogste regionale risicoschaal. Dit betekent dat er vogelsoorten (zowel broed- als niet-broedvogelpopulaties) worden verwacht in dit zoekgebied die gevoelig zijn voor de negatieve impacts van windturbines. Voor een concreet initiatief is het nodig om zicht te krijgen op de aanwezigheid en vliegbewegingen van soorten en de eventuele impact op populaties.

Het zoekgebied valt in een molenaarswoning-zone, waardoor er sterk negatief wordt gescoord op het thema gezonde leefomgeving. Dit betekent dat er voor het realiseren van maximaal 4 kleine windturbines één woning tot molenaarswoning moet worden aangewezen. Voor het realiseren van maximaal 3 grote windturbines moet ook één woning tot molenaarswoning worden aangewezen.

Het zoekgebied ligt relatief gunstig ten opzichte van gebieden met cultuurhistorische- en archeologische waarden.

Relatieve beoordeling	
AH42	
Relatief aantal gehinderden per GWh/jr	0,07
Relatieve beoordeling visuele dominantie per GWh/jr	1,9

In de omgeving van dit zoekgebied zijn relatief weinig woningen aanwezig wat leidt tot een beoordeling 0/- voor de relatieve hinder als dit gebied maximaal wordt benut voor windenergie. Het betreft de volgende aantallen woningen:

- Binnen 250 m van het zoekgebied: 0 woningen
- In de zone van 250 tot 500 m van het zoekgebied: 8 woningen
- In de zone van 500 tot 750 m van het zoekgebied: 17 woningen

De relatieve beoordeling voor visuele dominantie is 1,9 woningen per GWh. Dit komt neer op 39 woningen per turbine. Omdat het hier gaat om relatief weinig woningen die mogelijk uitzicht hebben op de turbines krijgt het zoekgebied een beperkt negatieve beoordeling voor visuele dominantie.

Zoekgebied AH43, Winterswijk

Zoekgebied AH43 ligt in de gemeente Winterswijk ten zuidoosten van de stad Winterswijk. Op deze locatie is ruimte voor maximaal 4 kleine turbines of 3 grote turbines. In onderstaande tabel staat de beoordeling van het gebied aangegeven.

Beoordeling zoekgebied		
		AH43
Opwekpotentie	Max. lage turbine (GWh/jr)	42,5
	Max. hoge turbine (GWh/jr)	62,0
Aantal turbines	Max. aantal turbines laag	4
	Max. aantal turbines hoog	3
Thema	Criterium	
Natuur	Natura 2000	0
	GNN	--
	Vogelgevoeligheid	--
Gezonde Leefomgeving	Hinder (geluid/slagschaduw)	--
Landschap	Landschappelijke waarden	-
	Visuele dominantie	-
Cultuurhistorie	Cultuurhistorische waarden	0
Archeologie	Archeologische verwachtingswaarde	--
Radar	Beïnvloeding radar	0/-
Netaansluiting	Aansluitpotentie	-

Nagenoeg het hele zoekgebied ligt in GNN en wordt daarom sterk negatief beoordeeld. Het maximum aantal turbines is niet buiten het GNN te realiseren. Hiervoor is compensatie noodzakelijk.

De vogelgevoeligheid in dit zoekgebied is hoog en krijgt daarom een sterk negatieve beoordeling (- -). Het overgrote deel van het zoekgebied valt in de hoogste regionale risicoschaal. Dit betekent dat er vogelsoorten (zowel broed- als niet-broedvogelpopulaties) worden verwacht in dit zoekgebied die gevoelig zijn voor de negatieve impacts van windturbines. Voor een concreet initiatief is het nodig om zicht te krijgen op de aanwezigheid en vliegbewegingen van soorten en de eventuele impact op populaties.

Het zoekgebied valt in een molenaarswoning-zone, waardoor er sterk negatief wordt gescoord op het thema gezonde leefomgeving. Dit betekent dat er voor het realiseren van maximaal 4 kleine windturbines één woning tot molenaarswoning moet worden aangewezen. Voor het realiseren van maximaal 3 grote windturbines moet ook één woning tot molenaarswoning worden aangewezen.

Het zoekgebied ligt op een locatie met hoge trefkans op archeologisch waardevolle resten. En deel van het zoekgebied ligt op een locatie met hoge archeologische waarden (Landweer, Middeleeuwen laat-Nieuwe tijd). Er is daarom een sterk negatieve beoordeling.

Het zoekgebied ligt relatief gunstig ten opzichte van Natura 2000 en gebieden met cultuurhistorische waarden.

Relatieve beoordeling	
	AH43
Relatief aantal gehinderden per GWh/jr	0,13
Relatieve beoordeling visuele dominantie per GWh/jr	5,2

In de omgeving van dit zoekgebied zijn relatief weinig woningen aanwezig wat leidt tot een beoordeling 0/- voor de relatieve hinder als dit gebied maximaal wordt benut voor windenergie. Het betreft de volgende aantallen woningen:

- Binnen 250 m van het zoekgebied: 0 woningen
- In de zone van 250 tot 500 m van het zoekgebied: 13 woningen
- In de zone van 500 tot 750 m van het zoekgebied: 32 woningen

De relatieve beoordeling voor visuele dominantie is 5,2 woningen per GWh. Dit komt neer op 107 woningen per turbine. Omdat het hier gaat om relatief niet zo veel woningen die mogelijk uitzicht hebben op de turbines krijgt het zoekgebied een negatieve beoordeling voor visuele dominantie.

Zoekgebied AH44, Winterswijk

Zoekgebied AH44 ligt in de gemeente Winterswijk ten oosten van de stad Winterswijk, nabij de steengroeve. Op deze locatie is ruimte voor maximaal 4 kleine turbines of 4 grote turbines. In onderstaande tabel staat de beoordeling van het gebied aangegeven.

Beoordeling zoekgebied		
		AH44
Opwekpotentie	Max. lage turbine (GWh/jr)	42,5
	Max. hoge turbine (GWh/jr)	82,6
Aantal turbines	Max. aantal turbines laag	4
	Max. aantal turbines hoog	4
Thema	Criterium	
Natuur	Natura 2000	--
	GNN	-
	Vogelgevoeligheid	--
Gezonde Leefomgeving	Hinder (geluid/slagschaduw)	-
Landschap	Landschappelijke waarden	-
	Visuele dominantie	-
Cultuurhistorie	Cultuurhistorische waarden	0
Archeologie	Archeologische verwachtingswaarde	0
Radar	Beïnvloeding radar	0/-
Netaansluiting	Aansluitpotentie	-

Ten noorden van het zoekgebied ligt het natuurgebied Willinks Weust, dat een afwisselend en kleinschalig gebied is met variaties in ondergrond (Muschelkalk, lemig zand en keileem). Dit is gebied valt onder Natura 2000. Dit betekent dat er een Natura 2000-gebied gelegen is binnen 200 meter afstand van het zoekgebied. Daarmee wordt het criterium Natura 2000 sterk negatief beoordeeld.

De vogelgevoeligheid in dit zoekgebied is hoog en krijgt daarom een sterk negatieve beoordeling (- -). Het gehele zoekgebied valt in de hoogste regionale risicoschaal. Dit betekent dat er vogelsoorten (zowel broed- als niet-broedvogelpopulaties) worden verwacht in dit zoekgebied die gevoelig zijn voor de negatieve impacts van windturbines. Voor een concreet initiatief is het nodig om zicht te krijgen op de aanwezigheid en vliegbewegingen van soorten en de eventuele impact op populaties.

Het zoekgebied ligt relatief gunstig ten opzichte van gebieden met cultuurhistorische- en archeologische waarden.

Relatieve beoordeling	
	AH44
Relatief aantal gehinderden per GWh/jr	0,18
Relatieve beoordeling visuele dominantie per GWh/jr	7,2

In de omgeving van dit zoekgebied zijn relatief weinig woningen aanwezig wat leidt tot een beoordeling 0/- voor de relatieve hinder als dit gebied maximaal wordt benut voor windenergie. Het betreft de volgende aantallen woningen:

- Binnen 250 m van het zoekgebied: 0 woningen
- In de zone van 250 tot 500 m van het zoekgebied: 26 woningen
- In de zone van 500 tot 750 m van het zoekgebied: 61 woningen

De relatieve beoordeling voor visuele dominantie is 7,2 woningen per GWh. Dit komt neer op 150 woningen per turbine. Omdat het hier gaat om relatief niet zo veel woningen die mogelijk uitzicht hebben op de turbines krijgt het zoekgebied een negatieve beoordeling voor visuele dominantie.

Zoekgebied AH45, Winterswijk

Zoekgebied AH45 ligt in de gemeente Winterswijk ten oosten van de stad Winterswijk, aan de Duitse grens. Op deze locatie is ruimte voor maximaal 4 kleine turbines of 4 grote turbines. In onderstaande tabel staat de beoordeling van het gebied aangegeven.

Beoordeling zoekgebied		
		AH45
Opwekpotentie	Max. lage turbine (GWh/jr)	31,9
	Max. hoge turbine (GWh/jr)	41,3
Aantal turbines	Max. aantal turbines laag	3
	Max. aantal turbines hoog	2
Thema	Criterion	
Natuur	Natura 2000	0
	GNN	-
	Vogelgevoeligheid	--
Gezonde Leefomgeving	Hinder (geluid/slagschaduw)	--
Landschap	Landschappelijke waarden	--
	Visuele dominantie	0/-
Cultuurhistorie	Cultuurhistorische waarden	0
Archeologie	Archeologische verwachtingswaarde	0
Radar	Beïnvloeding radar	0/-
Netaansluiting	Aansluitpotentie	--

De vogelgevoeligheid in dit zoekgebied is hoog en krijgt daarom een sterk negatieve beoordeling (- -). Het gehele zoekgebied valt in de hoogste regionale risicoschaal. Dit betekent dat er vogelsoorten (zowel broed- als niet-broedvogelpopulaties) worden verwacht in dit zoekgebied die gevoelig zijn voor de negatieve impacts van windturbines. Voor een concreet initiatief is het nodig om zicht te krijgen op de aanwezigheid en vliegbewegingen van soorten en de eventuele impact op populaties.

Het zoekgebied valt in een molenaarswoning-zone, waardoor er sterk negatief wordt gescoord op het thema gezonde leefomgeving. Dit betekent dat er voor het realiseren van maximaal 3 kleine windturbines één woning tot molenaarswoning moet worden aangewezen. Voor het realiseren van maximaal 2 grote windturbines moet ook één woning tot molenaarswoning worden aangewezen.

Vrijwel het gehele zoekgebied ligt in een Kampenlandschap. Dit landschap is geclassificeerd als waardevol landschap. Het criterium landschappelijke waarden wordt daarom sterk negatief beoordeeld.

Een windpark dient te worden aangesloten op het elektriciteitsnetwerk. In de regel wordt hierbij het dichtstbij gelegen onderstation gebruikt. Deze ligt voor het zoekgebied op meer dan 7,5 km en scoort daarom sterk negatief.

Het zoekgebied ligt relatief gunstig ten opzichte van Natura 2000 en gebieden met cultuurhistorische- en archeologische waarden.

Relatieve beoordeling	
	AH45
Relatief aantal gehinderden per GWh/jr	0,18
Relatieve beoordeling visuele dominantie per GWh/jr	2,4

In de omgeving van dit zoekgebied zijn relatief weinig woningen aanwezig wat leidt tot een beoordeling 0/- voor de relatieve hinder als dit gebied maximaal wordt benut voor windenergie. Het betreft de volgende aantallen woningen:

- Binnen 250 m van het zoekgebied: 0 woningen
- In de zone van 250 tot 500 m van het zoekgebied: 10 woningen
- In de zone van 500 tot 750 m van het zoekgebied: 33 woningen

De relatieve beoordeling voor visuele dominantie is 2,4 woningen per GWh. Dit komt neer op 50 woningen per turbine. Omdat het hier gaat om relatief weinig woningen die mogelijk uitzicht hebben op de turbines krijgt het zoekgebied een beperkt negatieve beoordeling voor visuele dominantie.

Zoekgebied AH46, Winterswijk

Zoekgebied AH46 ligt in de gemeente Winterswijk ten oosten van de stad Winterswijk, aan de Duitse grens. Op deze locatie is ruimte voor maximaal 5 kleine turbines of 5 grote turbines. In onderstaande tabel staat de beoordeling van het gebied aangegeven.

Beoordeling zoekgebied		
		AH46
Opwekpotentie	Max. lage turbine (GWh/jr)	53,1
	Max. hoge turbine (GWh/jr)	103,3
Aantal turbines	Max. aantal turbines laag	5
	Max. aantal turbines hoog	5
Thema	Criteriaum	
Natuur	Natura 2000	0
	GNN	--
	Vogelgevoeligheid	--
Gezonde Leefomgeving	Hinder (geluid/slagschaduw)	-
Landschap	Landschappelijke waarden	--
	Visuele dominantie	0/-
Cultuurhistorie	Cultuurhistorische waarden	0
Archeologie	Archeologische verwachtingswaarde	0
Radar	Beïnvloeding radar	0/-
Netaansluiting	Aansluitpotentie	-

Het overgrote deel van het zoekgebied ligt in GNN en wordt daarom sterk negatief beoordeeld. Het maximum aantal turbines is niet buiten het GNN te realiseren. Hiervoor is compensatie noodzakelijk.

De vogelgevoeligheid in dit zoekgebied is hoog en krijgt daarom een sterk negatieve beoordeling (- -). Het gehele zoekgebied valt in de hoogste regionale risicoschaal. Dit betekent dat er vogelsoorten (zowel broed- als niet-broedvogelpopulaties) worden verwacht in dit zoekgebied die gevoelig zijn voor de negatieve impacts van windturbines. Voor een concreet initiatief is het nodig om zicht te krijgen op de aanwezigheid en vliegbewegingen van soorten en de eventuele impact op populaties.

Het zoekgebied ligt voor een deel in het natte heide- en broekontginningenlandschap en voor een deel in het Kampenlandschap. Dit laatste is geclassificeerd als waardevol landschap. Het criterium landschappelijke waarden wordt daarom sterk negatief beoordeeld.

Een deel van het zoekgebied ligt in de nee-tenzij zone voor buisleidingen (100-200 meter). Hier moet rekening mee worden gehouden.

Het zoekgebied ligt relatief gunstig ten opzichte van Natura 2000 en gebieden met cultuurhistorische- en archeologische waarden.

Relatieve beoordeling	
AH46	
Relatief aantal gehinderden per GWh/jr	0,13
Relatieve beoordeling visuele dominantie per GWh/jr	2,5

In de omgeving van dit zoekgebied zijn relatief weinig woningen aanwezig wat leidt tot een beoordeling 0/- voor de relatieve hinder als dit gebied maximaal wordt benut voor windenergie. Het betreft de volgende aantallen woningen:

- Binnen 250 m van het zoekgebied: 0 woningen
- In de zone van 250 tot 500 m van het zoekgebied: 30 woningen
- In de zone van 500 tot 750 m van het zoekgebied: 47 woningen

De relatieve beoordeling voor visuele dominantie is 2,5 woningen per GWh. Dit komt neer op 52 woningen per turbine. Omdat het hier gaat om relatief weinig woningen die mogelijk uitzicht hebben op de turbines krijgt het zoekgebied een beperkt negatieve beoordeling voor visuele dominantie.

Zoekgebied AH47, Winterswijk

Zoekgebied AH47 ligt in de gemeente Winterswijk ten noorden van de stad Winterswijk, aan de Duitse grens. Op deze locatie is ruimte voor maximaal 10 kleine turbines of 9 grote turbines. In onderstaande tabel staat de beoordeling van het gebied aangegeven.

Beoordeling zoekgebied		
		AH47
Opwekpotentie	Max. lage turbine (GWh/jr)	106,2
	Max. hoge turbine (GWh/jr)	185,9
Aantal turbines	Max. aantal turbines laag	10
	Max. aantal turbines hoog	9
Thema	Criterion	
Natuur	Natura 2000	0
	GNN	-
	Vogelgevoeligheid	--
Gezonde Leefomgeving	Hinder (geluid/slagschaduw)	-
Landschap	Landschappelijke waarden	--
	Visuele dominantie	0/-
Cultuurhistorie	Cultuurhistorische waarden	0
Archeologie	Archeologische verwachtingswaarde	0
Radar	Beïnvloeding radar	0/-
Netaansluiting	Aansluitpotentie	0/-

De vogelgevoeligheid in dit zoekgebied is hoog en krijgt daarom een sterk negatieve beoordeling (- -). Een groot deel van het zoekgebied valt in de hoogste regionale risicoschaal. Dit betekent dat er vogelsoorten (zowel broed- als niet-broedvogelpopulaties) worden verwacht in dit zoekgebied die gevoelig zijn voor de negatieve impacts van windturbines. Voor een concreet initiatief is het nodig om zicht te krijgen op de aanwezigheid en vliegbewegingen van soorten en de eventuele impact op populaties.

Het zoekgebied ligt relatief gunstig ten opzichte van Natura 2000 en gebieden met cultuurhistorische- en archeologische waarden.

Relatieve beoordeling	
AH47	
Relatief aantal gehinderden per GWh/jr	0,11
Relatieve beoordeling visuele dominantie per GWh/jr	2,9

In de omgeving van dit zoekgebied zijn relatief weinig woningen aanwezig wat leidt tot een beoordeling 0/- voor de relatieve hinder als dit gebied maximaal wordt benut voor windenergie. Het betreft de volgende aantallen woningen:

- Binnen 250 m van het zoekgebied: 0 woningen
- In de zone van 250 tot 500 m van het zoekgebied: 47 woningen
- In de zone van 500 tot 750 m van het zoekgebied: 70 woningen

De relatieve beoordeling voor visuele dominantie is 2,9 woningen per GWh. Dit komt neer op 60 woningen per turbine. Omdat het hier gaat om relatief weinig woningen die mogelijk uitzicht hebben op de turbines krijgt het zoekgebied een beperkt negatieve beoordeling voor visuele dominantie.

Zoekgebied AH48, Winterswijk

Zoekgebied AH48 ligt in de gemeente Winterswijk ten noordwesten van de stad Winterswijk, op de splitsing van de Beurzerbeek en Groenlose Slinge. Op deze locatie is ruimte voor maximaal 3 kleine turbines of 2 grote turbines. In onderstaande tabel staat de beoordeling van het gebied aangegeven.

Beoordeling zoekgebied		
		AH48
Opwekpotentie	Max. lage turbine (GWh/jr)	31,9
	Max. hoge turbine (GWh/jr)	41,3
Aantal turbines	Max. aantal turbines laag	3
	Max. aantal turbines hoog	2
Thema	criterium	
Natuur	Natura 2000	0
	GNN	-
	Vogelgevoeligheid	-
Gezonde Leefomgeving	Hinder (geluid/slagschaduw)	-
Landschap	Landschappelijke waarden	--
	Visuele dominantie	--
Cultuurhistorie	Cultuurhistorische waarden	0
Archeologie	Archeologische verwachtingswaarde	0
Radar	Beïnvloeding radar	0/-
Netaansluiting	Aansluitpotentie	0/-

Het gehele zoekgebied ligt in een kampenlandschap. Dit landschap is geclassificeerd als waardevol landschap. Het criterium landschappelijke waarden wordt daarom sterk negatief beoordeeld.

De beoordeling voor het criterium visuele dominantie bij dit zoekgebied resulteert in een score van - - vanwege de hoge zichtbaarheid van de turbines ten opzichte van het aantal woningen dat aanwezig is binnen 10x de maximale tiphoogte. Het betreft hier geen woningen in meer open gebied en 574 woningen in meer besloten gebied.

Het zoekgebied ligt relatief gunstig ten opzichte van Natura 2000 en gebieden met cultuurhistorische- en archeologische waarden.

Relatieve beoordeling	
	AH48
Relatief aantal gehinderden per GWh/jr	0,25
Relatieve beoordeling visuele dominantie per GWh/jr	13,9

In de omgeving van dit zoekgebied zijn relatief niet zo veel woningen aanwezig wat leidt tot een beoordeling - voor de relatieve hinder als dit gebied maximaal wordt benut voor windenergie. Het betreft de volgende aantallen woningen:

- Binnen 250 m van het zoekgebied: 0 woningen
- In de zone van 250 tot 500 m van het zoekgebied: 18 woningen
- In de zone van 500 tot 750 m van het zoekgebied: 41 woningen

De relatieve beoordeling voor visuele dominantie is 13,9 woningen per GWh. Dit komt neer op 287 woningen per turbine. Omdat het hier gaat om relatief veel woningen die mogelijk uitzicht hebben op de turbines krijgt het zoekgebied een sterk negatieve beoordeling voor visuele dominantie.

5 Alternatieven

In deze Regionale Aanvulling worden vier alternatieven gehanteerd. Deze alternatieven dienen als hulpmiddel bij besluitvorming en dragen bij aan een zorgvuldige afweging bij de selectie van zoekgebieden. Voor deze Regionale Aanvulling van het PlanMER WiRES worden de volgende alternatieven gehanteerd:

- **Alternatief RES 1.0:** Een verzameling van zoekgebieden die (voor minimaal 40%) binnen de gebieden vallen die reeds in de RES 1.0 zijn vastgelegd met onderscheid tussen een variant met alleen de voorkeursgebieden, een variant met alle RES 1.0 zoekgebieden en een variant met de RES 1.0 zoekgebieden die alleen mogelijk zijn met 3dB geluidsmitigatie (zie ook paragraaf 3.2);
- **Alternatief Natuur (Beschermd GNN):** alternatief waarbij alle gebieden in een regio mee worden genomen die geen dubbel min (- -) scoren op GNN.
- **Alternatief Energiesysteem:** alternatief waarin gebieden worden meegenomen waar tot 2030 nog aansluitpotentie is op de onderstations.
- **Alternatief Ontwerpnorm:** alternatief met twee varianten voor ontwerpnorm: afstandsnorm 2x tiphoogte (TH) en geluidsnorm 45 dB contour. De afstandsnorm van 2x de tiphoogte wordt aangehouden voor de hoogste windturbine en de 45 dB contour zoals voorgesteld in het ontwerpbesluit voor de nieuwe normering van windturbines.

Onderstaand worden de alternatieven nader toegelicht en wordt toegelicht waarom voor deze alternatieven is gekozen. De alternatieven komen voor een deel overéén met de alternatieven zoals beschreven in het PlanMER. Door de concretisering van de zoekgebieden binnen de regio in deze aanvulling en door de beoordeling per afzonderlijk zoekgebied is de benadering van de alternatieven op onderdelen aangepast.

Twee alternatieven uit het PlanMER komen hier niet terug. Dat betreft:

- Alternatief Gezonde en Veilige Leefomgeving. Omdat al rekening is gehouden met afstand van de 47 dB contour in de uitgangspunten om tot zoekgebieden te komen is dit geen reëel alternatief meer. Daarnaast wordt in de aanvulling een extra alternatief toegevoegd waarin rekening wordt gehouden met de ontwerp-normen ten aanzien van de 45 dB contour en een afstandsnorm waarmee er extra aandacht is voor een gezonde en veilige leefomgeving.

- Alternatief Landschap: landschap wordt in de aanvulling specifiek beoordeeld doordat het effect van windenergie in specifieke landschapstypen voor ieder zoekgebied wordt bepaald. Hierdoor is voor ieder zoekgebied en ieder alternatief zicht op de effecten per landschapstype en biedt een extra alternatief op dit aspect geen aanvullende inzichten.

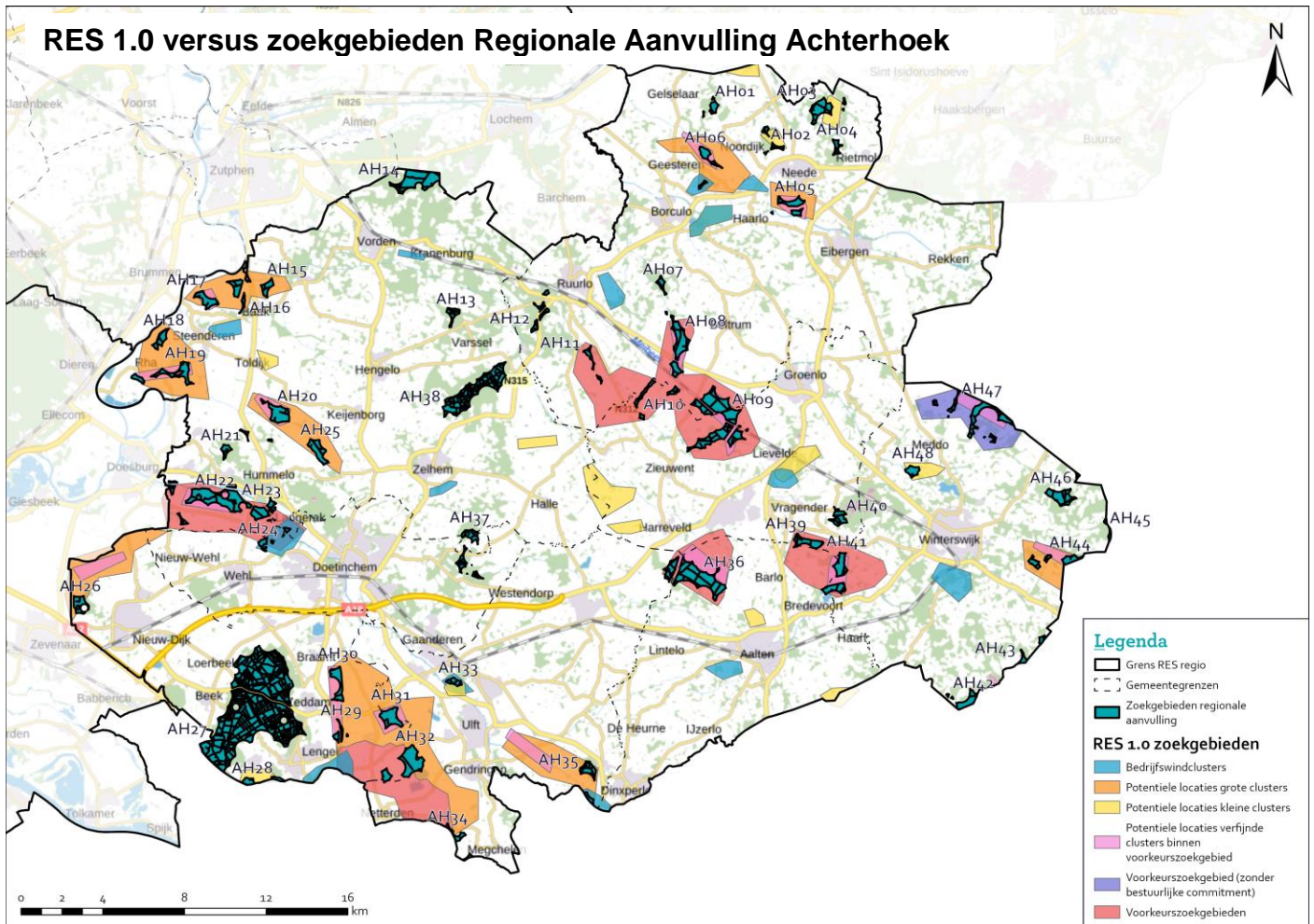
5.1 Beschrijving alternatieven

5.1.1 RES 1.0

Dit alternatief bestaat uit alle zoekgebieden die liggen binnen de gebieden die in de regio zijn aangewezen in de RES 1.0. Dit alternatief wordt beschouwd om inzicht te geven in de effecten van windenergie in de RES 1.0 gebieden en om inzicht te geven in de te verwachte opwekpotentie in die gebieden. Regio's kunnen op basis van dit inzicht eventueel besluiten of een herijking van de RES 1.0 noodzakelijk of gewenst is. Over het algemeen geldt dat een aanzienlijk deel van het zoekgebied (minimaal circa 40%) binnen RES gebied moet vallen om te worden meegenomen in dit alternatief.

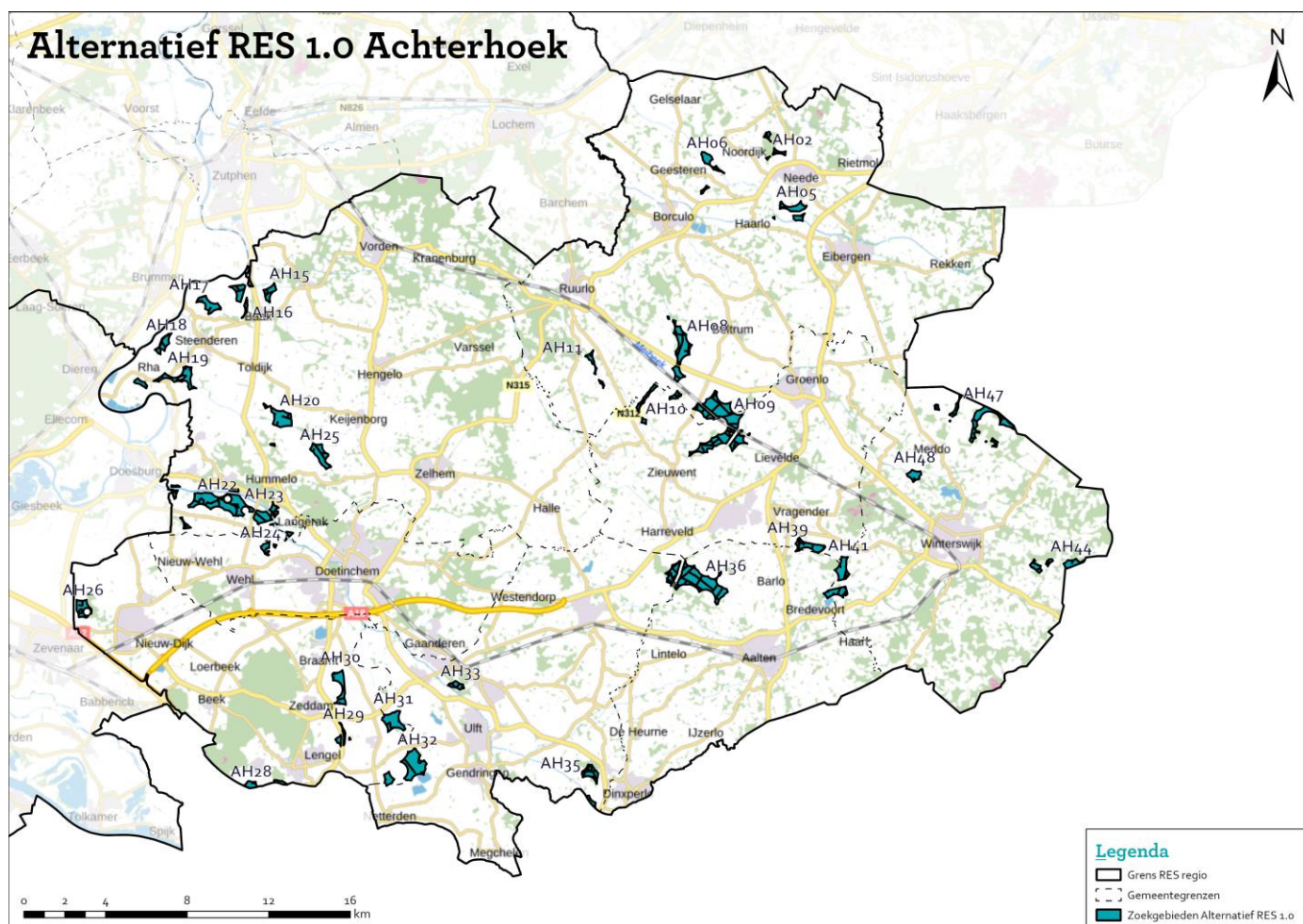
Voor de Achterhoek betekent dit alternatief dat het betrekking heeft op alle zoekgebieden die binnen de zoekgebieden voor wind uit de RES 1.0 liggen, opgedeeld in 3 varianten:

1. Variant 1: hiervoor wordt uitgegaan van de in de RES 1.0 aangewezen voorkeursgebieden met en zonder bestuurlijke commitment (de rode en paarsblauwe gebieden op onderstaande kaart);
2. Variant 2: hiervoor wordt uitgegaan van alle in de RES 1.0 aangewezen gebieden. Dit is dus variant 1 plus alle overige benoemde gebieden op onderstaande kaart;
3. Variant 3: hiervoor wordt uitgegaan van alle nog niet beoordeelde RES 1.0 gebieden in variant 2, die alleen mogelijk zijn met 3 dB geluidsmitigatie (zie ook paragraaf 3.2).



Figuur 5.1 Zoekgebieden RES 1.0 versus zoekgebieden Regionale Aanvulling Achterhoek

In onderstaande figuur is te zien welke zoekgebieden binnen de verschillende aangewezen gebieden vallen.

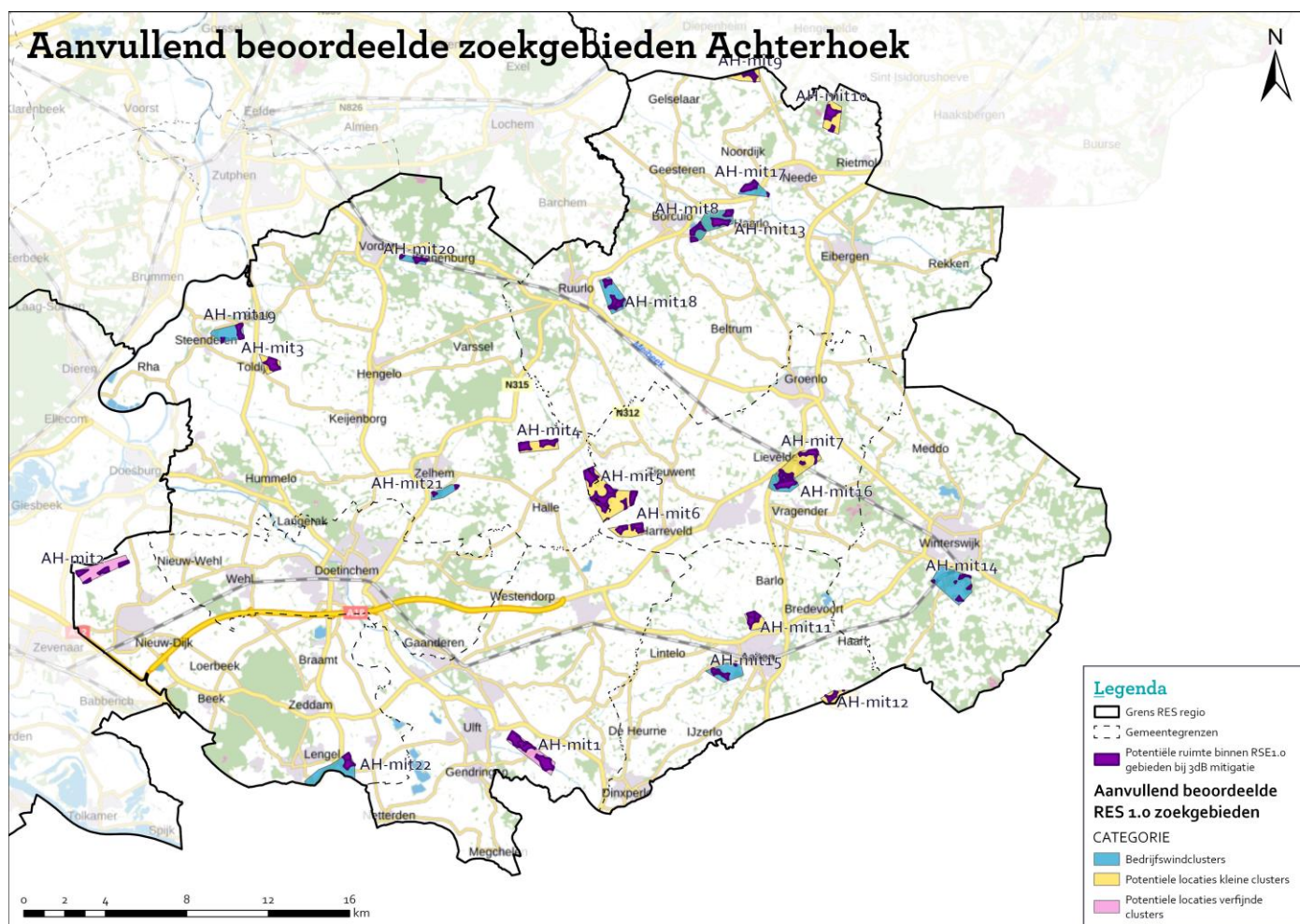


Figuur 5.2 Zoekgebieden binnen het alternatief RES 1.0

In variant 1 en variant 2 is gekeken naar alle zoekgebieden van deze Regionale Aanvulling die binnen de vastgestelde RES 1.0 zoekgebieden liggen. Deze zoekgebieden uit de Regionale Aanvulling zijn gebaseerd op de gehanteerde uitgangspunten met onder andere een geluidscontour van 47 dB, oftewel 435 meter rondom woningen (zie ook Tabel 3.2). Hierbij is geen rekening gehouden met mogelijke geluidsmitigatie. Bij het vaststellen van de RES 1.0 zoekgebieden in de Regio Achterhoek is wel bewust gekeken naar mogelijkheden voor windenergie waarbij op voorhand rekening is gehouden met mitigerende maatregelen voor geluid (zie ook paragraaf 3.2). Er zijn hierdoor in RES 1.0 zoekgebieden geïdentificeerd op basis van geluidscontouren die vergelijkbaar zijn met een afname van de bronsterkte van 3dB. Door deze afname neemt de afstandscontour tot woningen ook af. Woningen krijgen dan een afstandscontour van 265 meter rondom de woning. Voor het definiëren van de RES 1.0 zoekgebieden heeft de Regio Achterhoek destijds in het RES 1.0 traject gekeken naar de plaatsingsmogelijkheden voor windturbines (middelgrote turbine genoemd in RES 1.0) welke vergelijkbaar is met de kleine turbine conform de referentieturbine van deze Regionale Aanvulling (zie ook

paragraaf 3.1.1). In variant 3 van dit alternatief is daarom ook gekeken naar geluidsmitigatie van 3dB voor de kleine windturbine en welke potentiële ruimte dan overblijft. Hierdoor zijn nieuwe zoekgebieden ontstaan. Naar deze zoekgebieden wordt gerefereerd als zoekgebieden met geluidsmitigatie.

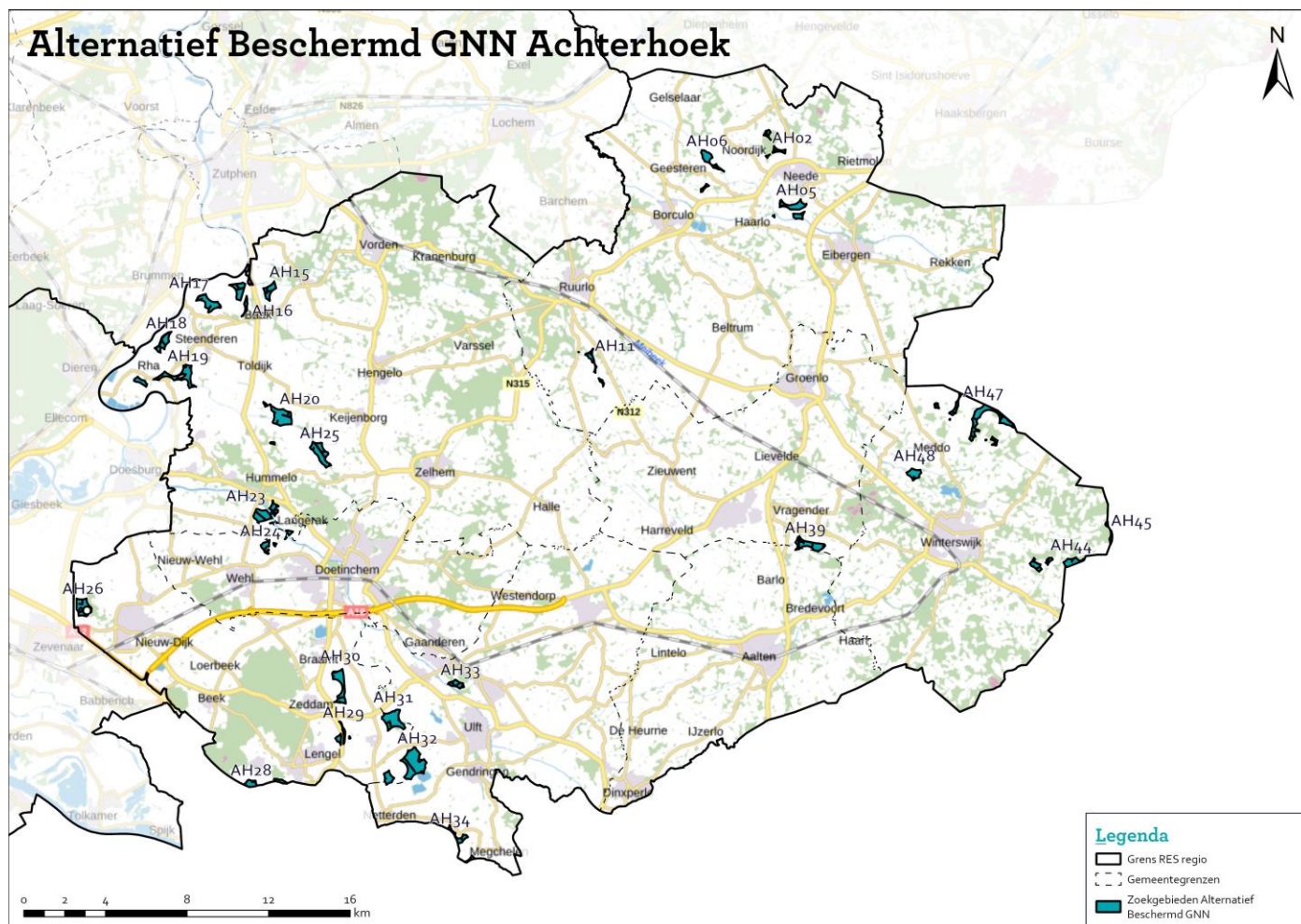
Deze zoekgebieden met geluidsmitigatie zijn in variant 3 aanvullend beoordeeld om ook de milieu-informatie in beeld te brengen voor deze RES 1.0 zoekgebieden. Hierbij is gekeken welke potentiële ruimte er overblijft bij een afstandscontour van 265 meter en in beeld gebracht hoeveel kleine windturbines hier maximaal in deze potentiële ruimte passen. De aanvullend beoordeelde zoekgebieden zijn op dezelfde manier beoordeeld als alle zoekgebieden in deze Regionale Aanvulling, echter alleen voor de plaatsing van kleine windturbines conform de werkwijze uit de RES 1.0. Bij de clustervorming is niet gekeken naar een minimum aantal windturbines.



Figuur 5.3 Alternatief RES 1.0 Variant 3, aanvullend beoordeelde RES 1.0 zoekgebieden met 3 dB geluidsmitigatie Achterhoek

5.1.2 Beschermd GNN

In de uitgangspunten om te komen tot zoekgebieden zijn Natura 2000-gebieden reeds uitgesloten omdat het beschermingsregime voor deze gebieden vrij strikt is. Het GNN is niet uitgesloten omdat het provinciale beleid windturbines binnen GNN niet uitsluit. Toch is het beschermingsregime van GNN vrijwel vergelijkbaar met Natura 2000 en is bijvoorbeeld compensatie van GNN buiten de bestaande grenzen van het GNN zeer moeilijk. Om deze redenen wordt voor dit alternatief er van uitgegaan dat alle zoekgebieden die op het criterium GNN dubbel min scoren (- - dus) geen onderdeel van dit alternatief uitmaken. Hiermee worden alle zoekgebieden die grotendeels of volledig in GNN liggen voor dit alternatief uitgesloten. In dit alternatief wordt ervoor gekozen om geen GNN uit zoekgebieden weg te snijden en restanten van die zoekgebieden toch te beoordelen. Het is namelijk waarschijnlijk dat er nog steeds negatieve effecten optreden door een zeker externe werking. Goed om op te merken is dat het nog steeds mogelijk is dat er een klein deel GNN aanwezig is binnen het zoekgebied, maar het maximale aantal turbines kan buiten het GNN worden gerealiseerd. Dit betreft de zoekgebieden met een beoordeling van een enkele min (-). De resterende zoekgebieden in de regio zijn aangegeven in de tabel in paragraaf 5.2.2 en in de onderstaande figuur.

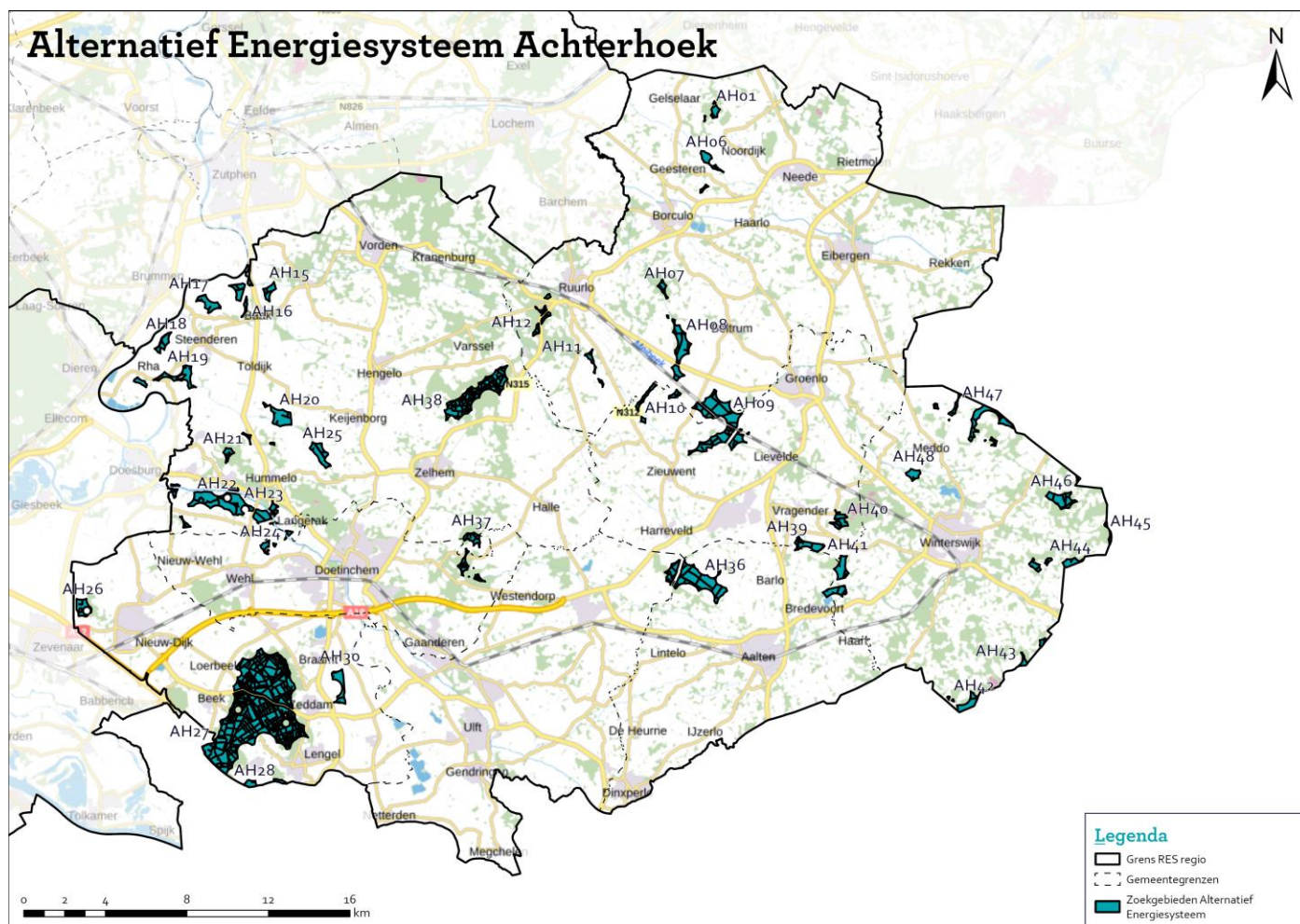


Figuur 5.4 Zoekgebieden in alternatief Beschermd GNN

5.1.3 Energiesysteem

In dit alternatief vindt er een selectie plaats van zoekgebieden die (naar alle waarschijnlijkheid) nog kunnen rekenen op een aansluiting voor 2030 vanwege aansluitpotentie op de onderstations. De betreffende gebieden zijn weergegeven in de tabel in paragraaf 5.2.3 en op de onderstaande figuur.

Het betreft hier een momentopname op basis van thans beschikbare informatie van Liander en bewerking door het bedrijf Appcentive. In bijlage I, hoofdstuk 8 zijn de specifieke uitgangspunten voor het bepalen van dit alternatief beschreven. De afspraken en werkwijzen met betrekking tot een slimmere verdeling van schaarse netcapaciteit ontwikkelen zich snel. Het is daarom verstandig om bij de verkenning en de beoordeling van de aansluitbaarheid van de zoekgebieden in tabel 5.2.3 en eventuele andere zoekgebieden altijd in gesprek te gaan met de netbeheerder en uit te gaan van de laatste stand van zaken.



Figuur 5.5 Zoekgebieden in alternatief Energiesysteem

5.1.4 Ontwerpnorm

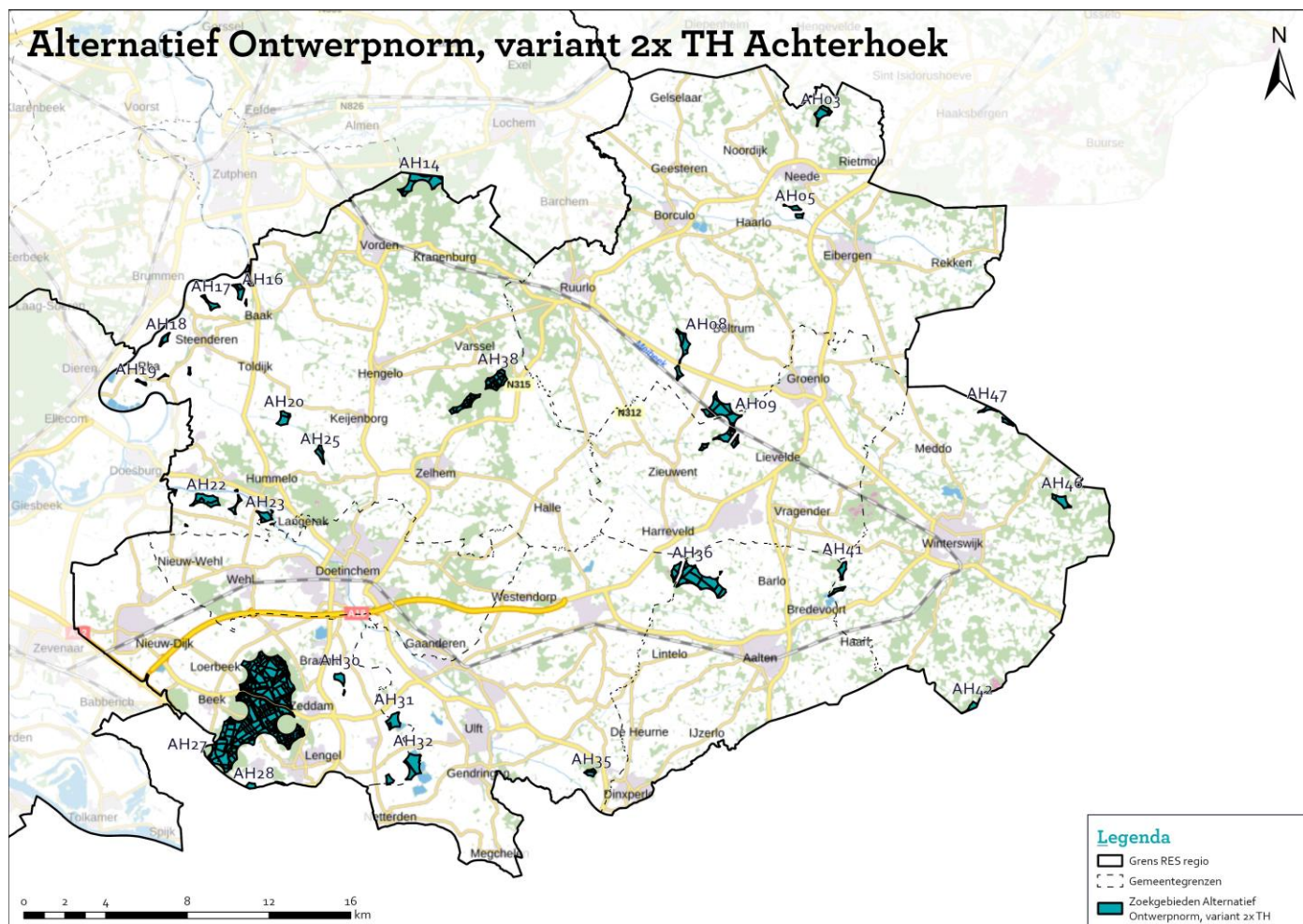
In dit alternatief wordt ervan uit gegaan dat de gepresenteerde ontwerp-normen definitief worden. Daarbij kunnen 2 normen representatief worden voor aan te houden afstanden tot windturbine-gevoelige objecten. Dit alternatief kent daarom 2 varianten: afstandsnorm 2x TH en geluidsnorm 45 dB.

Variant afstandsnorm 2xTH

In deze variant wordt er van uitgegaan dat 2 x de tiphoogte (TH) de meest bepalende norm wordt voor de minimale afstand van een windturbine tot windturbine-gevoelige objecten. Omdat we in dit onderzoek kijken naar windturbines met een maximale tiphoogte van 246 m betekent dat dat we ook ten minste een afstand van 492 m aanhouden van deze gevoelige objecten. Hierbij gaat het om woningen en overige kwetsbare panden. Naar de kleinere turbine wordt in deze variant niet verder naar gekeken omdat 2x de tiphoogte (357 meter) minder is dan de 47 dB contour, waardoor voor de kleinere turbine ten alle tijden de 47 dB norm zal prevaleren boven de 2TH afstandsnorm.

Deze variant leidt ertoe dat de zoekgebieden kleiner worden of zelfs verdwijnen. De kleinere zoekgebieden zijn opnieuw beschouwd in relatie tot de maximale opwekpotentie en zijn opnieuw beoordeeld. Hierdoor kan de beoordeling per zoekgebied in deze variant afwijken van de beoordeling in overige alternatieven en varianten.

De betreffende gebieden zijn weergegeven in de tabel in paragraaf 5.2.4 en in de onderstaande figuur.



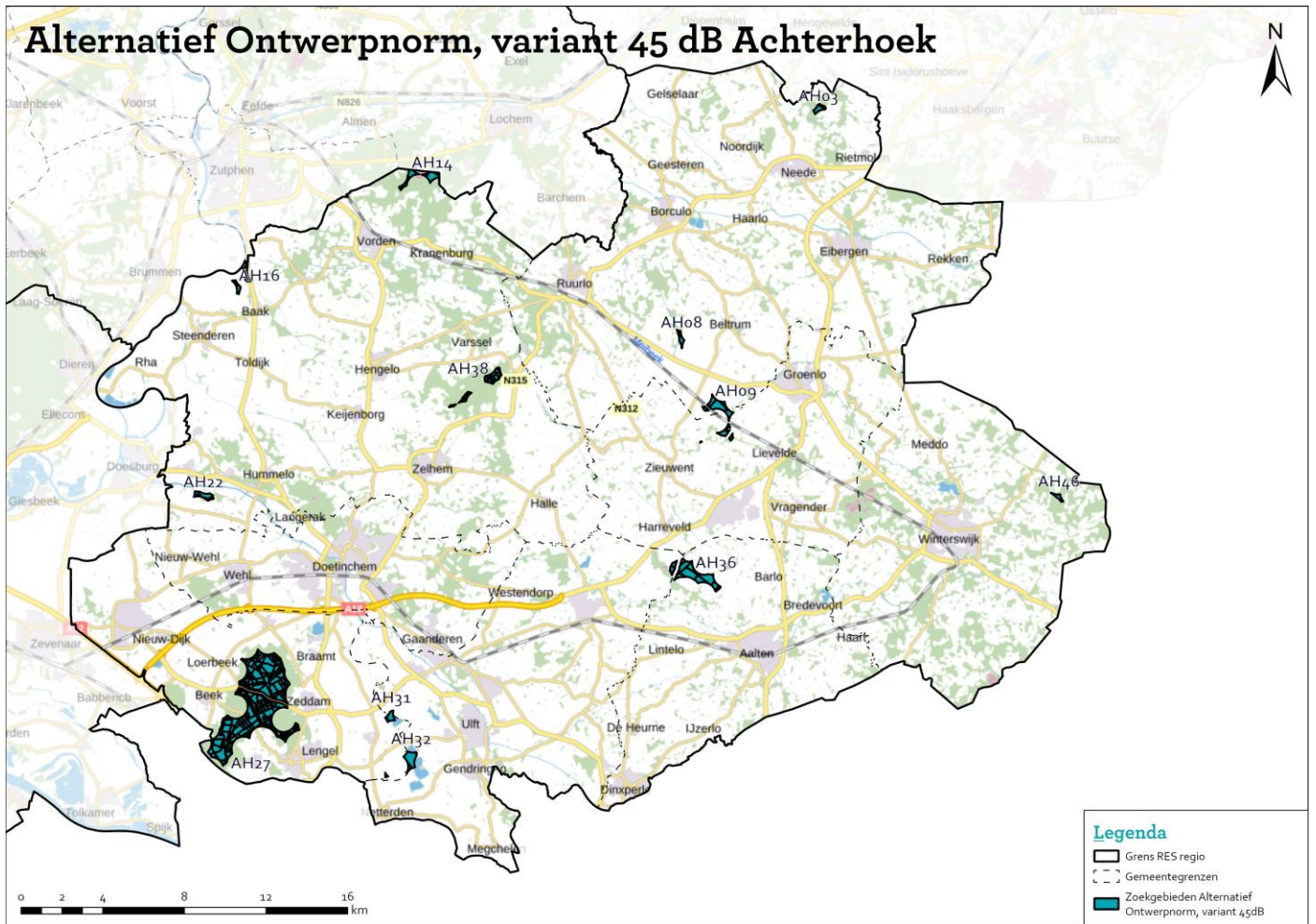
Figuur 5.6 Zoekgebieden in alternatief Ontwerpnorm, variant 2x TH

Variant geluidsnorm 45 dB

In deze variant wordt er van uitgegaan dat de 45 dB contour van windturbines de meest bepalende norm wordt voor de minimale afstand van een windturbine tot windturbine-gevoelige objecten. Hierbij gaan we uit van het onderzoek zoals dat ook voor het PlanMER is uitgevoerd ten aanzien van de afstanden van deze geluidcontour (bijlage VI PlanMER). Daarbij komt de contour voor de kleinere windturbine op ca 575 meter en die voor de grotere op ca 585 meter. Voor deze variant gaan we uit van een afstand van 580 meter, omdat op de schaal van de regio deze afronding niet tot verschillen zal leiden. Deze afstand geldt tot dezelfde objecten zoals bij de vorige variant benoemd.

Deze variant leidt ertoe dat de zoekgebieden kleiner worden of zelfs verdwijnen. De kleinere zoekgebieden zijn opnieuw beschouwd in relatie tot de maximale opwekpotentie en zijn opnieuw beoordeeld. Hierdoor kan de beoordeling per zoekgebied in deze variant afwijken van de beoordeling in overige alternatieven en varianten.

De resterende zoekgebieden in de regio zijn aangegeven in de tabellen in paragraaf 5.2.4 en in de onderstaande figuur.



Figuur 5.7 Zoekgebieden in alternatief Ontwerpnorm, variant 45 dB

5.2 Beoordeling alternatieven

5.2.1 RES 1.0

Variant 1 - Voorkeursgebieden

In onderstaande tabel staat de beoordeling van de zoekgebieden aangegeven die binnen de RES 1.0 zoekgebieden van de regio liggen gemarkeerd als voorkeursgebieden, met daaronder de relatieve beoordeling.

Beoordeling zoekgebieden																
		AH8	AH9	AH10	AH11	AH22	AH23	AH29	AH30	AH31	AH32	AH36	AH39	AH41	AH47	Totaal (GWh/jr)
Opwekpotentie	Max. lage turbine (GWh/jr)	106,2	212,4	53,1	31,9	127,4	53,1	42,5	63,7	53,1	85,0	212,4	42,5	74,3	106,2	1263,8
	Max. hoge turbine (GWh/jr)	144,6	289,1	82,6	41,3	247,8	62,0	62,0	82,6	62,0	123,9	247,8	62,0	82,6	82,6	185,9
Aantal turbines	Max. aantal turbines laag	10	20	5	3	12	5	4	6	5	8	20	4	7	10	
	Max. aantal turbines hoog	7	14	4	2	12	3	3	4	3	6	12	3	4	9	
Thema	Criterium															
Natuur	Natura 2000	0	0	0	0	0	0	0	0	0	0	0	0	0/-	0	
	GNN	--	--	--	-	--	-	0	0	0	0	--	-	--	-	
Gezonde Leefomgeving	Vogelgevoeligheid	--	--	--	--	-	0/-	0/-	0/-	-	--	--	-	--	--	
	Hinder (geluid/slagschaduw)	-	-	-	--	-	-	-	-	-	-	-	-	-	-	
Landschap	Landschappelijke waarden	-	-	-	--	--	--	--	--	--	--	--	--	--	--	
	Visuele dominantie	-	0/-	-	-	--	--	--	--	--	--	--	--	--	0/-	
Cultuurhistorie	Cultuurhistorische waarden	0	0	0	0	--	--	0	0	0	0	0	0	--	0	
Archeologie	Archeologische verwachtingswaarde	0	0	0	0	--	0	0	0	0	0	0	0	--	0	
Radar	Beïnvloeding radar	0/-	0/-	0/-	0/-	0/-	0/-	0/-	0/-	0/-	0/-	0/-	0/-	0/-	0/-	
Netaansluiting	Aansluitpotentie	-	-	--	--	0	0	-	-	0/-	0/-	0	0/-	0/-	0/-	
Relatieve beoordeling																
		AH8	AH9	AH10	AH11	AH22	AH23	AH29	AH30	AH31	AH32	AH36	AH39	AH41	AH47	
	Relatief aantal gehinderden per GWh/jr	0,16	0,12	0,20	0,26	0,52	0,39	0,19	0,25	0,40	0,13	0,10	0,31	0,94	0,11	
	Relatieve beoordeling visuele dominantie per GWh/jr	5,2	4,4	5,8	9,0	6,6	14,6	14,8	10,0	11,4	7,5	4,9	10,6	9,1	2,9	

Potentiële opbrengst

Van de 48 zoekgebieden overlappen er 14 zoekgebieden met de gebieden die in de RES 1.0 zijn aangewezen als voorkeurszoekgebieden. De opbrengst van dit RES 1.0 alternatief is voor de lage turbines 1263,8 GWh/jaar en voor de hoge turbines maximaal 1775,9 GWh/jaar. Zoekgebieden AH9 in Berkelland en Oost Gelre en AH36 in Oude IJsselstreek en Aalten dragen voor een groot deel bij aan deze potentiële maximale opbrengst.

Bijzonderheden beoordeling

Wat opvalt in dit alternatief is dat er bij alle zoekgebieden rekening moet worden gehouden met hinder bij het thema gezonde leefomgeving en landschappelijke waarden vanwege de (sterk) negatieve beoordeling. Dit geldt voor bijna alle zoekgebieden ook voor het criterium visuele dominantie. Dit betekent dat er veel woningen nabij de zoekgebieden in dit alternatief aanwezig zijn. Verder valt op dat meer dan de helft van de zoekgebieden (sterk) negatief scoort op GNN en vogelgevoeligheid.

Alle gebieden scoren positief op Natura 2000, dit komt omdat de zoekgebieden relatief ver liggen van Natura 2000-gebieden. Alleen voor AH41 geldt een beperkt negatieve beoordeling. Verder wordt op de thema's cultuurhistorie en archeologie overwegend positief gescoord. Voor cultuurhistorie geldt enkel een sterk negatieve beoordeling voor AH22, AH23 en AH41. Dit komt omdat deze zoekgebieden in de buurt van de beschermde dorps- en stadsgezichten Doesburg, Laag Keppel, Hummelo en Bredevoort liggen.

Specifiek valt op dat AH22 en AH41 op veel criteria negatief tot sterk negatief scoren.

Relatieve beoordeling

Gekeken naar de relatieve beoordeling is het relatief aantal gehinderden hoog bij AH22 en AH41. In de omgeving van deze zoekgebieden zijn relatief veel woningen aanwezig wat leidt tot een sterk negatieve beoordeling voor relatieve hinder als dit gebied maximaal wordt benut voor windenergie.

Daarnaast is de relatieve beoordeling voor het criterium visuele dominantie bij vier van de zoekgebieden binnen dit alternatief sterk negatief. Dit is vanwege het grote aantal woningen dat binnen een gebied van 10x de tiphoogte van de hoge turbine valt. Omdat het hier gaat om relatief veel woningen die mogelijk uitzicht hebben op de turbines krijgen de zoekgebieden een sterk negatieve beoordeling. Van de vier zoekgebieden die sterk negatief scoren, scoort AH29 het meest negatief met een waarde van 14,8 woningen per GWh wat neerkomt op 305 woningen per turbine.

Variante 2 – alle RES 1.0 zoekgebieden

In onderstaande tabel staat de beoordeling van de zoekgebieden aangegeven die binnen alle RES 1.0. zoekgebieden van de regio liggen (o.a. potentiële locaties, voorkeurszoekgebieden, bedrijfswindclusters etc.), met daaronder de relatieve beoordeling.

Beoordeling zoekgebieden																	
		AH2	AH5	AH6	AH8	AH9	AH10	AH11	AH15	AH16	AH17	AH18	AH19	AH20	AH22	AH23	AH24
Opwekpotentie	Max. lage turbine (GWh/jr)	42,5	63,7	42,5	106,2	212,4	53,1	31,9	31,9	53,1	42,5	31,9	74,3	53,1	127,4	53,1	53,1
	Max. hoge turbine (GWh/jr)	82,6	82,6	62,0	144,6	289,1	82,6	41,3	41,3	82,6	62,0	41,3	103,3	62,0	247,8	62,0	62,0
	Max. aantal turbines laag	4	6	4	10	20	5	3	3	5	4	3	7	5	12	5	5
Aantal turbines	Max. aantal turbines hoog	4	4	3	7	14	4	2	2	4	3	2	5	3	12	3	3
Thema Criterium																	
Natuur	Natura 2000	0	0	0	0	0	0	0	0/-	--	--	--	-	0	0	0	0
	GNN	-	-	0	--	--	--	--	--	0/-	0/-	0/-	-	--	--	--	--
	Vogelgevoeligheid	0	0/-	0/-	--	--	--	--	0/-	--	--	--	--	--	--	0/-	0/-
Gezonde Leefomgeving	Hinder (geluid/slagschaduw)	-	-	--	-	-	-	--	--	-	-	--	-	-	-	-	--
	Landschap	--	--	--	-	-	-	-	-	0/-	0/-	--	--	-	--	--	--
Cultuurhistorie	Visuele dominantie	--	--	--	-	0/-	-	-	--	--	--	--	--	--	--	--	--
	Cultuurhistorische waarden	0	0	0	0	0	0	0	0	0	0	0	0	0	0	0	0
Archeologie	Archeologische verwachtingswaarde	-	0/-	0/-	0	0	0	0	0	0	0	0	0	0	--	0	0
	Radar	0/-	0/-	0/-	0/-	0/-	0/-	0/-	0/-	0/-	0/-	0/-	0/-	0/-	0/-	0/-	0/-
Netaansluiting	Aansluitpotentie	0/-	0	0	-	-	--	--	-	-	-	-	0/-	0/-	0	0	0
Relatieve beoordeling																	
		AH2	AH5	AH6	AH8	AH9	AH10	AH11	AH15	AH16	AH17	AH18	AH19	AH20	AH22	AH23	AH24
	Relatief aantal gehinderden per GWh/jr	1,34	0,53	0,40	0,16	0,12	0,20	0,26	1,06	0,62	0,35	0,14	0,26	0,35	0,52	0,39	0,24
	Relatieve beoordeling visuele dominantie per GWh/jr	10,9	11,9	12,4	5,2	4,4	5,8	9,0	13,4	8,8	12,5	16,8	16,5	12,5	6,6	14,6	21,3
Beoordeling zoekgebieden																	
		AH25	AH26	AH28	AH29	AH30	AH31	AH32	AH33	AH35	AH36	AH39	AH41	AH44	AH47	AH48	Totaal (GWh/jr)
Opwekpotentie	Max. lage turbine (GWh/jr)	53,1	31,9	42,5	42,5	63,7	53,1	85,0	31,9	74,3	212,4	42,5	74,3	42,5	106,2	31,9	2060,3
	Max. hoge turbine (GWh/jr)	62,0	41,3	62,0	62,0	82,6	62,0	123,9	41,3	103,3	247,8	62,0	82,6	62,0	185,9	41,3	2891,0
	Max. aantal turbines laag	5	3	4	4	6	5	8	3	7	20	4	7	4	10	3	
Aantal turbines	Max. aantal turbines hoog	3	2	3	3	4	3	6	2	5	12	3	4	4	9	2	
Thema Criterium																	
Natuur	Natura 2000	0	0	0	0	0	0	0	0	0	0	0	0/-	--	0	0	
	GNN	-	-	-	0	0	0	0	-	--	--	-	--	--	-	-	
	Vogelgevoeligheid	0/-	-	-	0/-	0/-	-	--	--	--	--	-	--	--	--	-	
Gezonde Leefomgeving	Hinder (geluid/slagschaduw)	-	-	-	-	-	-	-	--	--	-	-	-	-	-	-	
	Landschap	--	-	0/-	-	-	-	-	--	--	-	-	--	--	--	--	
Cultuurhistorie	Visuele dominantie	--	--	--	--	--	--	--	--	-	--	--	-	0/-	--		
	Cultuurhistorische waarden	--	0	0	0	0	0	0	0	0	0	0	--	0	0	0	
Archeologie	Archeologische verwachtingswaarde	0	0	0	0	0	0	0	0	0	0	0	--	0	0	0	
	Radar	0/-	0/-	0/-	0/-	0/-	0/-	0/-	0/-	0/-	0/-	0/-	0/-	0/-	0/-	0/-	
Netaansluiting	Aansluitpotentie	0/-	0	--	-	-	0/-	0/-	0	-	0	0/-	0/-	-	0/-	0/-	
Relatieve beoordeling																	
		AH25	AH26	AH28	AH29	AH30	AH31	AH32	AH33	AH35	AH36	AH39	AH41	AH44	AH47	AH48	
	Relatief aantal gehinderden per GWh/jr	0,30	0,41	3,56	0,19	0,25	0,40	0,13	4,33	0,52	0,10	0,31	0,94	0,18	0,11	0,25	
	Relatieve beoordeling visuele dominantie per GWh/jr	13,4	23,1	12,6	14,8	10,0	11,4	7,5	36,5	6,2	4,9	10,6	9,1	7,2	2,9	13,9	

Potentiële opbrengst

Van de 48 zoekgebieden overlappen er 31 zoekgebieden met de gebieden die in de regio zijn aangewezen in de RES 1.0 Hieronder vallen de Voorkeurszoekgebieden en Potentiële zoekgebieden. De opbrengst van dit RES 1.0 alternatief is voor lage turbines 2060, GWh/jaar en voor hoge turbines maximaal 2891,0 GWh/jaar. Opvallend is dat een aantal zoekgebieden een grote bijdrage hebben aan deze potentiële totaalopbrengst, zoals zoekgebieden AH8, AH9, AH22, AH36 en AH47.

Bijzonderheden beoordeling

Wat opvalt is dat er bij veel zoekgebieden in dit alternatief rekening moet worden gehouden met vogelgevoeligheid en visuele dominantie. Meer dan de helft van de zoekgebieden in dit alternatief scoren op deze thema's sterk negatief (- -). Voor de vogelgevoeligheid betekent dit dat het risico op negatieve effecten voor vogels groot is. Enkel zoekgebied AH2 scoort positief op vogelgevoeligheid.

Specifieke zoekgebieden in dit alternatief die op (meer dan) vier criteria sterk negatief scoren zijn AH18, AH19, AH22 en AH41. Deze zoekgebieden scoren met name sterk negatief op vogelgevoeligheid, landschappelijke waarden, visuele dominantie en cultuurhistorische waarden.

Verder valt op dat nagenoeg alle zoekgebieden positief scoren op archeologische verwachtingswaarden. Daarnaast scoort ook een aanzienlijk deel van de zoekgebieden positief op Natura2000 en cultuurhistorische waarden.

Specifieke zoekgebieden in dit alternatief die op veel criteria positief scoren zijn AH 26, AH29, AH30, AH31, AH32 en AH39. Dit heeft in vergelijking met de andere zoekgebieden binnen dit alternatief met name te maken met de positieve score op Natura2000, cultuurhistorische waarden, archeologische verwachtingswaarde en, in een aantal gevallen, GNN.

Relatieve beoordeling

Gekeken naar de relatieve beoordeling is het relatief aantal gehinderden hoog bij negen van de zoekgebieden. In de omgeving van deze zoekgebieden zijn relatief veel woningen aanwezig wat leidt tot een sterk negatieve beoordeling voor relatieve hinder als dit gebied maximaal wordt benut voor windenergie.

Daarnaast is de relatieve beoordeling voor het criterium visuele dominantie bij meer dan de helft van de zoekgebieden binnen dit alternatief sterk negatief. Dit is vanwege het grote aantal woningen dat binnen een gebied van 10x de tiphoogte van de hoge turbine valt. Omdat het hier gaat om relatief veel woningen die mogelijk uitzicht hebben op de turbines krijgen de zoekgebieden een sterk negatieve beoordeling. Van de achttien zoekgebieden die sterk negatief scoren, scoort AH33 het meest negatief met een waarde van 36,5 wat neerkomt op 755 woningen per turbine.

Variant 3 Aanvullende beoordeelde RES1.0 zoekgebieden met 3 dB mitigatie

In onderstaande tabel zijn de zoekgebieden beoordeeld vanuit de RES 1.0 daar waar het de zoekgebieden betreft die niet zijn beoordeeld in variant 1 of 2 uit deze Regionale Aanvulling. Het betreft een beoordeling van de gehele

gebieden uit de RES 1.0 waarbij op voorhand rekening is gehouden met maximale mitigerende maatregelen in verband met geluid (47 dB op 265 m). De beoordeling is als volgt:

Beoordeling zoekgebied		AH-mit1	AH-mit2	AH-mit3	AH-mit4	AH-mit5	AH-mit6	AH-mit7	AH-mit8	AH-mit9	AH-mit10	AH-mit11
Opwekpotentie	Max. lage turbine (GWh/jr)	106,2	74,3	42,5	53,1	148,7	42,5	85,0	85,0	31,9	42,5	42,5
Aantal turbines	Max. aantal turbines laag	10	7	4	5	14	4	8	8	3	4	4
Thema	Criterium											
Natuur	Natura 2000	0	0	0	0	0	0	0	0	0	0	0
	GNN	--	0/-	0	0	--	0	--	--	--	-	0
	Vogelgevoeligheid	--	-	0/-	--	--	--	-	-	0	-	--
Gezonde Leefomgeving	Hinder (geluid/slagschaduw)	--	--	--	--	--	--	--	--	--	--	--
	Landschappelijke waarden	--	-	-	-	--	-	-	--	-	-	--
	Visuele dominantie	-	-	-	-	-	-	-	0/-	0/-	-	--
Cultuurhistorie	Cultuurhistorische waarden	0	0	0	0	0	0	0	0	--	0	--
Archeologie	Archeologische verwachtingswaarde	0	0	0	0	0	0	--	0	0	0	0
Radar	Beïnvloeding radar	0/-	0/-	0/-	0/-	0/-	0/-	0/-	0/-	0/-	0/-	0/-
Netaansluiting	Aansluitpotentie	0	0/-	--	--	-	-	-	0	-	0/-	0
Relatieve beoordeling		AH-mit1	AH-mit2	AH-mit3	AH-mit4	AH-mit5	AH-mit6	AH-mit7	AH-mit8	AH-mit9	AH-mit10	AH-mit11
Relatief aantal gehinderden per GWh/jr		0,57	0,29	2,11	0,77	0,55	0,85	1,59	1,59	1,20	0,31	9,23
Relatieve beoordeling visuele dominantie per GWh/jr		10,6	10,6	17,1	11,7	10,0	17,7	11,1	9,9	8,3	16,5	29,4

Beoordeling zoekgebied		AH-mit12	AH-mit13	AH-mit14	AH-mit15	AH-mit16	AH-mit17	AH-mit18	AH-mit19	AH-mit20	AH-mit21	AH-mit22	Totaal (GWh/jr)
Opwekpotentie	Max. lage turbine (GWh/jr)	21,2	85,0	53,1	42,5	53,1	42,5	63,7	42,5	31,9	21,2	31,9	1242,5
Aantal turbines	Max. aantal turbines laag	2	8	5	4	5	4	6	4	3	2	3	
Thema	Criterium												
Natuur	Natura 2000	0	0	0/-	0	0	0	0	0	0	0	0	
	GNN	0	-	-	-	--	0	--	0/-	--	0/-	0	
	Vogelgevoeligheid	--	-	--	--	-	0/-	-	-	--	0/-	--	
Gezonde Leefomgeving	Hinder (geluid/slagschaduw)	--	--	--	--	--	--	--	--	--	--	--	
	Landschappelijke waarden	-	--	--	--	-	--	-	--	--	--	-	
	Visuele dominantie	0/-	0/-	--	--	-	--	-	-	--	--	--	
Cultuurhistorie	Cultuurhistorische waarden	0	0	0	--	0	0	0	--	0	0	0	
Archeologie	Archeologische verwachtingswaarde	0	0	0	0	--	0/-	0	0	0	0	0	
Radar	Beïnvloeding radar	0/-	0/-	0/-	0/-	0/-	0/-	0/-	0/-	0/-	0/-	0/-	
Netaansluiting	Aansluitpotentie	-	0	0	0/-	-	0	-	--	--	-	-	
Relatieve beoordeling		AH-mit12	AH-mit13	AH-mit14	AH-mit15	AH-mit16	AH-mit17	AH-mit18	AH-mit19	AH-mit20	AH-mit21	AH-mit22	
Relatief aantal gehinderden per GWh/jr		0,51	1,59	5,77	5,38	1,86	0,92	1,30	6,52	2,07	6,37	17,46	
Relatieve beoordeling visuele dominantie per GWh/jr		10,7	9,9	24,5	27,7	15,0	20,0	15,0	18,0	24,8	36,3	33,4	

Potentiële opbrengst

In variant 3 zijn er 22 zoekgebieden met geluidsmitigatie beoordeeld die mogelijk zijn indien mitigerende maatregelen worden getroffen in verband met geluid (47 dB op 265 m). De maximale opbrengst van deze aanvullende zoekgebieden is 1242,5 GWh/jr. Zoekgebieden AH-mit1 (Oude IJsselstreek) en AH-mit5 (Bronckhorst en Oost-Gelre) dragen voor een groot deel bij aan deze potentiële maximale opbrengst.

Bijzonderheden beoordeling

Wat opvalt in deze variant is dat er bij alle zoekgebieden rekening moet worden gehouden met hinder bij het thema gezonde leefomgeving. Alle gebieden (in variant 3) scoren hierop sterk negatief. Dit is te verklaren door het feit dat er voor deze aanvullende gebieden een kleinere afstand tot woningen is aangehouden door op voorhand mitigatie toe te passen en omdat de

beoordeling gebaseerd is op de volledige RES 1.0 zoekgebieden uit variant 3. Deze RES 1.0 zoekgebieden zijn in het RES 1.0 traject minder nauwkeurig ingetekend dan de exacte 265 meter contour rondom woningen waardoor er uit de beoordeling volgt dat er woningen binnen 250 meter van het zoekgebied liggen. Dit veroorzaakt de sterk negatieve scores op het thema gezonde leefomgeving. Ook op het thema landschappelijke waarden scoren alle gebieden negatief of sterk negatief. Er zal bovendien rekening gehouden moeten worden met vogelgevoeligheid. Op dit criterium wordt op bijna alle zoekgebieden negatief of sterk negatief gescoord. Vrijwel alle gebieden scoren positief op Natura 2000, dit komt omdat de zoekgebieden relatief ver liggen van Natura 2000-gebieden. Alleen voor AHmit14 geldt een beperkt negatieve beoordeling. Verder wordt op de thema's cultuurhistorie en archeologie overwegend positief gescoord. Voor cultuurhistorie geldt enkel een sterk negatieve beoordeling voor AH-mit9, AHmit11, AH-mit15 en AH-mit19. Dit komt omdat deze zoekgebieden in de buurt liggen van de beschermde dorps- en stadsgezichten Gelselaar, Aalten, Bredevoort en Bronkhorst. Specifiek valt op dat AH-mit2, AH-mit3, AH-mit12 en AH-mit13 over het algemeen het best beoordeeld worden. Deze gebieden scoren allemaal positief op de criteria Natura 2000, cultuurhistorie en archeologie. AH-mit15 en AHmit20 hebben juist veel aandachtspunten waaronder sterk negatieve beoordelingen op vogelgevoeligheid, hinder, landschappelijke waarde en visuele dominantie.

Relatieve beoordeling

Gekeken naar de relatieve beoordeling is het relatief aantal gehinderden hoog bij de meeste zoekgebieden. Enkel AH-mit2 en AH-mit10 scoren niet sterk negatief. In de rest van de gebieden is de relatieve hinder zeer groot. In de omgeving van deze zoekgebieden zijn relatief veel woningen aanwezig, in vergelijking met de andere zoekgebieden uit variant 1 en 2, wat leidt tot een sterk negatieve beoordeling voor relatieve hinder als deze gebieden maximaal worden benut voor windenergie. AH-mit22 heeft de meest negatieve score met 17,46 gehinderden per GWh/jr. De relatieve beoordeling voor het criterium visuele dominantie is bij alle gebieden negatief of sterk negatief. Dit is vanwege het grote aantal woningen dat binnen een gebied van 10x de tiphoogte van de hoge turbine valt. Omdat het hier gaat om relatief veel woningen die mogelijk uitzicht hebben op de turbines krijgen de zoekgebieden een negatieve beoordeling. AH-mit21 scoort ook op dit thema het meest negatief met een waarde van 36,3 woningen per GWh/jr wat neerkomt op 385 visueel gehinderde woningen per turbine.

5.2.2 Beschermd GNN

In onderstaande tabel staat de beoordeling van de zoekgebieden aangegeven waarbij GNN beschermd wordt en de zoekgebieden geen dubbel min (- -) scoren op dit criterium, met daaronder de relatieve beoordeling.

Beoordeling zoekgebied		AH2	AH5	AH6	AH11	AH15	AH16	AH17	AH18	AH19	AH20	AH23	AH24	AH25
Opwekpotentie	Max. lage turbine (GWh/jr)	42,5	63,7	42,5	31,9	31,9	53,1	42,5	31,9	74,3	53,1	53,1	53,1	53,1
	Max. hoge turbine (GWh/jr)	82,6	82,6	62,0	41,3	41,3	82,6	62,0	41,3	103,3	62,0	62,0	62,0	62,0
Aantal turbines	Max. aantal turbines laag	4	6	4	3	3	5	4	3	7	5	5	5	5
	Max. aantal turbines hoog	4	4	3	2	2	4	3	2	5	3	3	3	3
Thema	Criterium													
Natuur	Natura 2000	0	0	0	0	0/-	--	--	--	-	0	0	0	0
	GNN	-	-	0	-	-	-	0/-	0/-	0/-	-	-	-	-
	Vogelgevoeligheid	0	0/-	0/-	--	0/-	--	-	--	--	--	0/-	0/-	0/-
Gezonde Leefomgeving	Hinder (geluid/slagschaduw)	-	-	--	--	--	-	-	--	-	-	-	--	-
	Landschap	--	--	--	-	-	0/-	0/-	--	--	-	--	--	--
Cultuurhistorie	Landschappelijke waarden	--	--	--	-	-	0/-	0/-	--	--	-	--	--	--
	Visuele dominantie	--	--	--	-	-	--	--	--	--	--	--	--	--
Archeologie	Cultuurhistorische waarden	0	0	0	0	0	--	--	--	--	--	--	--	--
	Archeologische verwachtingswaarde	-	0/-	0/-	0	0	0	0	0	0	0	0	0	0
Radar	Beïnvloeding radar	0/-	0/-	0/-	0/-	0/-	0/-	0/-	0/-	0/-	0/-	0/-	0/-	0/-
Netaansluiting	Aansluitpotentie	0/-	0	0	--	-	-	-	-	0/-	0/-	0	0	0/-

Relatieve beoordeling		AH2	AH5	AH6	AH11	AH15	AH16	AH17	AH18	AH19	AH20	AH23	AH24	AH25
Relatief aantal gehinderden per GWh/jr		1,34	0,53	0,40	0,26	1,06	0,62	0,35	0,14	0,26	0,35	0,39	0,24	0,30
Relatieve beoordeling visuele dominantie per GWh/jr		10,9	11,9	12,4	9,0	13,4	8,8	12,5	16,8	16,5	12,5	14,6	21,3	13,4

Beoordeling zoekgebied		AH26	AH28	AH29	AH30	AH31	AH32	AH33	AH34	AH39	AH44	AH45	AH47	AH48	Totaal (GWh/jr)
Opwekpotentie	Max. lage turbine (GWh/jr)	31,9	42,5	42,5	63,7	53,1	85,0	31,9	53,1	42,5	42,5	31,9	106,2	31,9	1285,0
	Max. hoge turbine (GWh/jr)	41,3	62,0	62,0	82,6	62,0	123,9	41,3	82,6	62,0	82,6	41,3	185,9	41,3	1817,2
Aantal turbines	Max. aantal turbines laag	3	4	4	6	5	8	3	5	4	4	3	10	3	
	Max. aantal turbines hoog	2	3	3	4	3	6	2	4	3	4	2	9	2	
Thema	Criterium														
Natuur	Natura 2000	0	0	0	0	0	0	0	0	0	--	0	0	0	
	GNN	-	-	0	0	0	0	-	0	-	-	-	-	-	
	Vogelgevoeligheid	-	-	0/-	0/-	-	--	--	-	-	--	--	--	-	
Gezonde Leefomgeving	Hinder (geluid/slagschaduw)	-	-	-	-	-	-	-	--	-	-	--	-	-	
	Landschap	--	0/-	--	-	-	-	--	0/-	-	-	--	--	--	
Cultuurhistorie	Landschappelijke waarden	--	--	--	--	--	--	--	--	--	--	0/-	0/-	--	
	Visuele dominantie	--	--	--	--	--	--	--	--	--	--	0/-	0/-	--	
Archeologie	Cultuurhistorische waarden	0	0	0	0	0	0	0	0	0	0	0	0	0	
	Archeologische verwachtingswaarde	0	0	0	0	0	0	0	0	0	0	0	0	0	
Radar	Beïnvloeding radar	0/-	0/-	0/-	0/-	0/-	0/-	0/-	0/-	0/-	0/-	0/-	0/-	0/-	
Netaansluiting	Aansluitpotentie	0	--	-	-	0/-	0/-	0	-	0/-	-	--	0/-	0/-	

Relatieve beoordeling		AH26	AH28	AH29	AH30	AH31	AH32	AH33	AH34	AH39	AH44	AH45	AH47	AH48
Relatief aantal gehinderden per GWh/jr		0,41	3,56	0,19	0,25	0,40	0,13	4,33	0,12	0,31	0,18	0,18	0,11	0,25
Relatieve beoordeling visuele dominantie per GWh/jr		23,1	12,6	14,8	10,0	11,4	7,5	36,5	5,4	10,6	7,2	2,4	2,9	13,9

Potentiële opbrengst

Van de 48 zoekgebieden binnen de regio Achterhoek zijn er 26 zoekgebieden die niet (grotendeels) in GNN zijn gelegen. De opbrengst van dit Beschermd GNN alternatief is voor de lage turbines maximaal 1285,0 GWh/jaar en voor de hoge turbines maximaal 1817,2 GWh/jaar.

Bijzonderheden beoordeling

Toch moet er bij dit alternatief nog steeds rekening worden gehouden met het thema natuur. Bij 17 van de zoekgebieden binnen dit alternatief is, desondanks, minimaal GNN aanwezig. Hier moet rekening mee worden gehouden bij het plaatsen van turbines, maar dit zal naar verwachting geen invloed hebben op de genoemde potentiële opbrengst. Daarnaast moet er bij AH16, AH17, AH18, AH19 en AH44 rekening worden gehouden met de nabijheid van Natura-2000 gebieden, namelijk de uiterwaarden van de IJssel en Willinks Weust. Verder geldt voor tien zoekgebieden binnen dit alternatief een sterk negatieve score voor vogelgevoeligheid en voor nog eens zeven een negatieve score. De zoekgebieden AH17, AH18, AH19 en AH26 liggen in de nee, tenzij zone van de wespandief en dus binnen 8 km van de Veluwe.

Een groot deel van de zoekgebieden ligt gunstig ten opzichte van cultuurhistorische waarden en scoort positief. De overige acht zoekgebieden scoren sterk negatief op cultuurhistorische waarden vanwege de ligging nabij beschermde stads- en dorpsgezichten (respectievelijk Bronkhorst, Dieren, Laag Keppel en Hummelo).

Verder zijn de zoekgebieden relatief gunstig gelegen ten opzichte van archeologische verwachtingswaarden.

Relatieve beoordeling

Gekeken naar de relatieve beoordelingen is het relatief aantal gehinderden negatief of sterk negatief in 18 van de 26 zoekgebieden. In de omgeving van deze zoekgebieden zijn relatief veel woningen aanwezig wat leidt tot een negatieve beoordeling voor relatieve hinder als deze gebieden maximaal worden benut voor windenergie.

Daarnaast is de relatieve beoordeling voor het criterium visuele dominantie bij bijna alle zoekgebieden negatief of sterk negatief. Dit is vanwege het grote aantal woningen dat binnen een gebied van 10x de tiphoogte van de hoge turbine valt. Omdat het hier gaat om relatief veel woningen die mogelijk uitzicht hebben op de turbines krijgen de zoekgebieden een sterk negatieve beoordeling. Van de zoekgebieden scoort AH26 het meest negatief met een waarde van 23,1 wat neerkomt op 440 woningen per turbine. Zoekgebied AH45 scoort het meest positief op visuele dominantie met 2,4. Dit komt neer op 50 woningen per turbine.

5.2.3 Energiesysteem

In onderstaande tabel staat de beoordeling van de zoekgebieden aangegeven waar tot 2030 nog aansluitpotentie is op de onderstations. Deze zoekgebieden vallen onder het alternatief Energiesysteem.

Beoordeling zoekgebied		AH1	AH6	AH7	AH8	AH9	AH10	AH11	AH12	AH15	AH16	AH17	AH18	AH19	AH20	AH21	AH22	AH23	AH24	AH25
Opwekpotentie	Max. lage turbine (GWh/jr)	42,5	42,5	31,9	95,6	53,1	53,1	31,9	42,5	31,9	53,1	42,5	31,9	74,3	53,1	53,1	127,4	53,1	53,1	53,1
	Max. hoge turbine (GWh/jr)	41,3	62,0	41,3	82,6	62,0	82,6	41,3	62,0	41,3	82,6	62,0	41,3	103,3	62,0	62,0	247,8	62,0	62,0	62,0
Aantal turbines	Max. aantal turbines laag	4	4	3	9	5	5	3	4	3	5	4	3	7	5	5	12	5	5	5
	Max. aantal turbines hoog	2	3	2	4	3	4	2	3	2	4	3	2	5	3	3	12	3	3	3
Thema	Criterium																			
Natuur	Natura 2000	0	0	0	0	0	0	0	0	0/-	--	--	--	-	0	0	0	0	0	0
	GNN	--	0	--	--	--	--	--	--	--	--	0/-	0/-	0/-	--	--	--	--	--	--
	Vogelgevoeligheid	--	0/-	-	--	--	--	--	--	0/-	--	-	-	--	--	--	--	0/-	0/-	0/-
Gezonde Leefomgeving	Hinder (geluid/slagschaduw)	--	--	-	-	-	-	--	--	--	-	-	--	-	--	--	-	-	--	-
	Landschap	-	--	-	-	-	-	-	--	-	0/-	0/-	--	--	-	--	--	--	--	--
Cultuurhistorie	Landschappelijke waarden	--	--	--	-	0/-	-	-	--	--	-	--	--	--	--	--	--	--	--	--
	Visuele dominantie	--	--	--	-	0/-	-	-	--	--	-	--	--	--	--	--	--	--	--	--
Archeologie	Cultuurhistorische waarden	--	0	0	0	0	0	0	0	0	--	--	--	--	--	--	--	--	--	--
	Archeologische	0	0/-	0	0	0	0	0	0	0	0	0	0	0	0	0	--	0	0	0
Radar	Beïnvloeding radar	0/-	0/-	0/-	0/-	0/-	0/-	0/-	0/-	0/-	0/-	0/-	0/-	0/-	0/-	0/-	0/-	0/-	0/-	0/-
Netaansluiting	Aansluitpotentie	0/-	0	0/-	-	-	--	--	--	-	-	-	-	0/-	0/-	0/-	0	0	0	0/-
Relatieve beoordeling		AH1	AH6	AH7	AH8	AH9	AH10	AH11	AH12	AH15	AH16	AH17	AH18	AH19	AH20	AH21	AH22	AH23	AH24	AH25
Relatief aantal gehinderden per GWh/jr		0,17	0,40	0,43	0,27	0,54	0,20	0,26	0,96	1,06	0,62	0,35	0,14	0,26	0,35	0,75	0,52	0,39	0,24	0,30
Relatieve beoordeling visuele dominantie per GWh/jr		10,3	12,4	9,9	5,2	4,4	5,8	9,0	13,6	13,4	8,8	12,5	16,8	16,5	12,5	13,6	6,6	14,6	21,3	13,4

Beoordeling zoekgebied		AH26	AH27	AH28	AH30	AH36	AH37	AH38	AH39	AH40	AH41	AH42	AH43	AH44	AH45	AH46	AH47	AH48	Totaal (GWh/jr)
Opwekpotentie	Max. lage turbine (GWh/jr)	31,9	74,3	42,5	63,7	53,1	53,1	191,2	42,5	42,5	53,1	42,5	42,5	42,5	31,9	53,1	53,1	31,9	1964,7
	Max. hoge turbine (GWh/jr)	41,3	62,0	62,0	82,6	62,0	103,3	227,2	62,0	62,0	62,0	62,0	62,0	82,6	41,3	103,3	62,0	41,3	2643,2
Aantal turbines	Max. aantal turbines laag	3	7	4	6	5	5	18	4	4	5	4	4	4	3	5	5	3	
	Max. aantal turbines hoog	2	3	3	4	3	5	11	3	3	3	3	3	4	2	5	3	2	
Thema	Criterium																		
Natuur	Natura 2000	0	0	0	0	0	0	0	0	0	--	0/-	--	0	--	0	0	0	0
	GNN	-	--	-	0	--	--	--	-	--	--	--	--	--	-	--	--	-	-
	Vogelgevoeligheid	-	0/-	-	0/-	--	--	--	--	--	--	--	--	--	--	--	--	--	--
Gezonde Leefomgeving	Hinder (geluid/slagschaduw)	-	-	-	-	-	--	-	-	--	-	--	--	-	--	-	-	-	-
	Landschap	-	--	0/-	-	-	--	--	-	--	--	-	-	-	--	--	--	--	--
Cultuurhistorie	Visuele dominantie	--	0/-	--	--	-	-	0/-	--	-	-	0/-	-	-	0/-	0/-	0/-	--	--
	Cultuurhistorische waarden	0	--	0	0	0	0	0	0	0	--	0	0	0	0	0	0	0	0
Archeologie	Archeologische	0	0	0	0	0	0	0	0	0	--	0	--	0	0	0	0	0	0
	Radar	0/-	0/-	0/-	0/-	0/-	0/-	0/-	0/-	0/-	0/-	0/-	0/-	0/-	0/-	0/-	0/-	0/-	0/-
Netaansluiting	Aansluitpotentie	0	-	--	-	0	-	--	0/-	0/-	0/-	-	-	-	--	-	0/-	0/-	
Relatieve beoordeling		AH26	AH27	AH28	AH30	AH36	AH37	AH38	AH39	AH40	AH41	AH42	AH43	AH44	AH45	AH46	AH47	AH48	
Relatief aantal gehinderden per GWh/jr		0,41	5,37	3,56	0,25	0,41	0,23	0,17	0,31	0,18	1,25	0,07	0,13	0,18	0,18	0,13	0,11	0,25	
Relatieve beoordeling visuele dominantie per GWh/jr		23,1	2,0	12,6	10,0	4,9	7,6	3,3	10,6	6,2	9,1	1,9	5,2	7,2	2,4	2,5	2,9	13,9	

Potentiële opbrengst

Van de 48 zoekgebieden binnen de regio Achterhoek zijn er 36 zoekgebieden die naar alle waarschijnlijkheid kunnen rekenen op een aansluiting voor 2030 vanwege voldoende ruimte op de onderstations. De opbrengst van dit Energiesysteem alternatief is voor de lage turbines 1964,7 GWh/jr en voor de hoge turbines maximaal 2643,2 GWh/jr. Belangrijk om te vermelden is dat de individuele opbrengst van een aantal zoekgebieden binnen dit alternatief kan afwijken ten opzichte van de individuele opbrengst benoemd bij de oorspronkelijke beoordeling in hoofdstuk 4. Dit heeft te maken met de maximale aansluitcapaciteit van een voronoi-gebied waarbinnen het zoekgebied zich bevindt. Rekening houdend met de maximale aansluitcapaciteit, hebben de zoekgebieden AH22 en AH38 alsnog een grote bijdrage aan de potentiële totaalopbrengst.

Bijzonderheden beoordeling

Ondanks dat er in dit alternatief wordt gekeken naar de netaansluiting van een zoekgebied, zijn er een aantal zoekgebieden die sterk negatief scoren op het thema netaansluiting, namelijk AH10, AH11, AH12, AH28, AH38 en AH46. Voor deze zoekgebieden geldt dat deze op een afstand van meer dan 7,5 km liggen ten opzichte van het dichtstbij gelegen onderstation. De sterk negatieve score voor netaansluiting heeft te maken met het oogpunt op netefficiëntie zoals het voorkomen van hoge maatschappelijke kosten door extra investering in netinfrastructuur. Dit staat los van de maximale capaciteit voor de aansluiting van de zoekgebieden waar dit alternatief betrekking tot heeft.

Wat opvalt is dat er bij veel zoekgebieden in dit alternatief rekening moet worden gehouden met GNN, vogelgevoeligheid, gezonde leefomgeving, landschappelijke waarde en visuele dominantie. Zeventien zoekgebieden in dit alternatief scoren sterk negatief op GNN, wat betekent dat compensatie nodig is. Daarnaast scoren 21 zoekgebieden binnen dit alternatief sterk negatief op vogelgevoeligheid, wat betekent dat het risico op negatieve effecten voor vogels groot is. Voor een aanzienlijk deel van de zoekgebieden binnen dit alternatief moet er een molenaarswoning worden gerealiseerd. Bij dertien zoekgebieden wordt er namelijk sterk negatief gescoord op gezonde leefomgeving.

Specifieke zoekgebieden in dit alternatief die op (meer dan) vijf criteria sterk negatief scoren zijn AH1, AH12, AH18, AH21, AH40, AH41, AH42 en AH46. Deze zoekgebieden scoren met name sterk negatief op GNN, vogelgevoeligheid, gezonde leefomgeving, visuele dominantie en vaak ook op Natura 2000 en cultuurhistorische waarden.

Verder valt op dat nagenoeg alle zoekgebieden binnen dit alternatief positief scoren op archeologische verwachtingswaarden. Ook een aanzienlijk deel van de zoekgebieden scoort positief op cultuurhistorische waarden en Natura 2000.

Specifieke zoekgebieden in dit alternatief die op veel criteria positief scoren zijn AH8, AH28, AH30, AH36 en AH39. Dit heeft in vergelijking met de andere zoekgebieden binnen dit alternatief met name te maken met de positieve score op Natura 2000, cultuurhistorische waarden en archeologische verwachtingswaarde.

Relatieve beoordeling

Gekeken naar de relatieve beoordeling is het relatief aantal gehinderden hoog bij negen van de zoekgebieden. In de omgeving van deze zoekgebieden zijn relatief veel woningen aanwezig wat leidt tot een sterk negatieve beoordeling voor relatieve hinder als dit gebied maximaal wordt benut voor windenergie.

Daarnaast is de relatieve beoordeling voor het criterium visuele dominantie bij zestien zoekgebieden sterk negatief. Dit is vanwege het grote aantal woningen dat binnen een gebied van 10x de tiphoogte van de hoge turbine valt. Omdat het hier gaat om relatief veel woningen die mogelijk uitzicht hebben op de turbines krijgen de zoekgebieden een sterk negatieve beoordeling. Van de zoekgebieden scoort AH26 het meest negatief met een waarde van 23,1 wat neerkomt op 440 woningen per turbine. Zoekgebied AH45 scoort het meest positief op visuele dominantie met 2,4 woningen per GWh. Dit komt neer op 50 woningen per turbine.

5.2.4 Ontwerpnorm

Variant afstandsnorm 2 x TH

In deze variant zijn de eerder bepaalde zoekgebieden (zie ook hoofdstuk 4) kleiner geworden of van de kaart verdwenen omdat in deze variant 2x de tiphoogte leidt tot een grotere afstand van woningen dan de afstand op basis van de 47 dB-contour. Omdat nog niet bekend is of en welke uitzonderingen in relatie tot de nieuwe norm mogelijk zijn, is in deze variant ook geen rekening gehouden met eventuele molenaarswoningen. Tenslotte dient te worden opgemerkt dat hier alleen de maximale opwekpotentie is bepaald voor de grotere windturbine, omdat de tiphoogte ook is gerelateerd aan de grotere windturbine.

Beoordeling zoekgebied		AH03	AH05	AH08	AH09	AH14	AH16	AH17	AH18	AH19	AH20	AH22	AH23	AH25
Opwekpotentie	Max. hoge turbine (GWh/jr)	61,95	61,95	103,25	227,15	123,9	61,95	41,3	41,3	61,95	41,3	185,85	61,95	41,3
Aantal turbines	Max. aantal turbines hoog	3	3	5	11	6	3	2	2	3	2	9	3	2
Thema	Criterium													
Natuur	Natura 2000	0	0	0	0	0	--	--	--	-	0	0	0	0
	GNN	--	0/-	--	--	--	0/-	0/-	0/-	0/-	-	--	-	-
	Vogelgevoeligheid	-	0/-	--	--	--	--	-	-	--	--	-	0/-	0
Gezonde Leefomgeving	Hinder (geluid/slagschaduw)	-	-	-	-	-	-	-	-	-	-	-	-	-
	Landschappelijke waarden	-	--	-	-	--	0/-	0/-	--	--	-	--	--	--
Landschap	Visuele dominantie	-	--	-	-	0/-	--	--	--	--	-	--	--	--
	Cultuurhistorische waarden	0	0	0	0	0	--	--	--	--	0	--	--	0
Archeologie	Archeologische verwachtingswaarde	0	0/-	0	0	0	0	0	0	0	0	0	0	0
Radar	Beïnvloeding radar	0/-	0/-	0/-	0/-	0/-	0/-	0/-	0/-	0/-	0/-	0/-	0/-	0/-
Netaansluiting	Aansluitpotentie	0/-	0	-	--	0/-	-	-	-	0/-	0/-	0	0	0/-

Relatieve beoordeling		AH03	AH05	AH08	AH09	AH14	AH16	AH17	AH18	AH19	AH20	AH22	AH23	AH25
Relatief aantal gehinderden per GWh/jr		0,10	0,11	0,08	0,07	0,08	0,45	0,24	0,07	0,25	0,28	0,35	0,17	0,22
Relatieve beoordeling visuele dominantie per GWh/jr		7,76	14,45	5,43	4,86	3,76	7,70	15,62	15,08	25,08	10,58	7,80	13,37	16,66

Beoordeling zoekgebied		AH27	AH28	AH30	AH31	AH32	AH35	AH36	AH38	AH41	AH42	AH46	AH47	Totaal (GWh/jr)
Opwekpotentie	Max. hoge turbine (GWh/jr)	991,2	41,3	41,3	41,3	82,6	41,3	227,15	185,85	82,6	41,3	61,95	82,6	3035,6
Aantal turbines	Max. aantal turbines hoog	48	2	2	2	4	2	11	9	4	2	3	4	
Thema	Criterium													
Natuur	Natura 2000	0	0	0	0	0	0	0	0	0	-	0	0	
	GNN	--	-	0	0	0	--	--	--	--	--	--	--	
	Vogelgevoeligheid	0/-	-	0/-	0/-	--	--	--	-	--	--	--	--	
Gezonde Leefomgeving	Hinder (geluid/slagschaduw)	-	-	-	-	-	-	-	-	-	-	-	-	
	Landschappelijke waarden	--	-	-	--	-	-	-	--	-	-	--	-	
Landschap	Visuele dominantie	0/-	--	--	--	--	--	0/-	0/-	-	0/-	0/-	0/-	
	Cultuurhistorische waarden	0	0	0	0	0	0	0	0	--	0	0	0	
Archeologie	Archeologische verwachtingswaarde	0	0	0	0	0	0	0	0	--	0	0	0	
Radar	Beïnvloeding radar	0/-	0/-	0/-	0/-	0/-	0/-	0/-	0/-	0/-	0/-	0/-	0/-	
Netaansluiting	Aansluitpotentie	-	--	-	0/-	0/-	-	0	--	0/-	--	-	-	

Relatieve beoordeling		AH27	AH28	AH30	AH31	AH32	AH35	AH36	AH38	AH41	AH42	AH46	AH47	Totaal (GWh/jr)
Relatief aantal gehinderden per GWh/jr		0,20	3,71	0,17	0,26	0,16	0,84	0,08	0,12	0,51	0,02	0,12	0,04	
Relatieve beoordeling visuele dominantie per GWh/jr		2,23	18,45	15,50	14,96	10,10	14,38	4,33	3,37	7,85	2,06	4,05	1,90	

Opwekpotentie

Van de 48 zoekgebieden in de regio Achterhoek zijn er 25 zoekgebieden die overblijven wanneer de norm 2x TH vanaf windturbine-gevoelige objecten wordt toegepast. De opbrengst van deze variant is maximaal 3035,6 GWh/jaar. Zoekgebied AH27 heeft hier met een maximum opwek van 991,2 GWh/jaar een groot aandeel in.

Bijzonderheden beoordeling

De zoekgebieden in deze variant scoren relatief gunstig op archeologische verwachtingswaarden. Ook op het gebied van cultuurhistorische waarden scoort meer dan de helft van de zoekgebieden positief. De overige 7 zoekgebieden scoort sterk negatief vanwege de ligging nabij beschermde stads- en dorpsgezichten (respectievelijk Bronkhorst, Dieren, Laag Keppel, Hummelo en Bredevoort).

Verder valt op dat de meeste zoekgebieden relatief gunstig liggen ten opzichte van Natura 2000-gebieden. Uitzonderingen hierop zijn AH16, AH17 en AH18. Deze zoekgebieden grenzen aan het Natura 2000-gebied Rijntakken.

Verder valt op dat er in vrijwel alle zoekgebieden rekening moet worden gehouden met GNN en vogelgevoeligheid en dat landschappelijke waarden een punt van aandacht zijn.

Er is geen eenduidig beeld van de aansluitpotentie van de zoekgebieden in deze variant. Voor sommige gebieden geldt een positieve beoordeling (AH05, AH22, AH23 en AH36) en voor andere gebieden moet rekening worden gehouden met een zeer lage aansluitpotentie (AH09, AH28, AH38 en AH41).

Specifieke zoekgebieden in deze variant die op veel criteria positief scoren zijn AH30, AH31 en AH36. De zoekgebieden waar rekening moet worden gehouden met relatief veel mogelijke negatieve effecten zijn AH18 en AH41.

Relatieve beoordeling

Gekeken naar het relatief aantal gehinderden scoren de meeste zoekgebieden voldoende. AH28, AH35 en AH41 zijn hierin negatieve uitschieters.

Daarnaast is de relatieve beoordeling voor het criterium visuele dominantie bij iets minder dan de helft van de zoekgebieden sterk negatief. Dit is vanwege het grote aantal woningen dat binnen een gebied van 10x de tiphoogte van de hoge turbine valt. Omdat het hier gaat om relatief veel woningen die mogelijk uitzicht hebben op de turbines krijgen de zoekgebieden een sterk negatieve beoordeling. Van de zoekgebieden scoort AH19 het meest negatief met een waarde van 25,08 wat neerkomt op 518 woningen per turbine.

Variant geluidsnorm 45 dB

In deze variant zijn de zoekgebieden uit bovenstaande variant nog kleiner geworden of van de kaart verdwenen omdat in deze variant de 45 dB-contour leidt tot een grotere afstand van woningen dan de afstand op basis van 2x de tiphoogte. Omdat nog niet bekend is of en welke uitzonderingen in relatie tot de nieuwe norm mogelijk zijn, is in deze variant ook geen rekening gehouden met eventuele molenaarswoningen.

Beoordeling zoekgebied														Totaal (GWh/jr)
		AH3	AH8	AH9	AH14	AH16	AH22	AH27	AH31	AH32	AH36	AH38	AH46	
Opwekpotentie	Max. lage turbine (GWh/jr)	31,9	31,9	116,8	74,3	21,2	31,9	754,0	21,2	42,5	148,7	53,1	21,2	1348,7
	Max. hoge turbine (GWh/jr)	41,3	41,3	165,2	82,6	41,3	41,3	805,4	41,3	82,6	144,6	123,9	41,3	1652,0
Aantal turbines	Max. aantal turbines laag	3	3	11	7	2	3	71	2	4	14	5	2	
	Max. aantal turbines hoog	2	2	8	4	2	2	39	2	4	7	6	2	
Thema	Criterium													
Natuur	Natura 2000	0	0	0	0	--	0	0	0	0	0	0	0	
	GNN	--	--	--	--	0/-	--	--	0	0	--	--	--	
	Vogelgevoeligheid	-	--	--	--	--	-	0/-	0/-	--	--	-	--	
Gezonde Leefomgeving	Hiinder (geluid/slagschaduw)	-	-	-	-	-	-	-	-	-	-	-	-	
	Landschap	-	-	-	--	0/-	--	--	--	-	-	--	--	
Landschap	Landschappelijke waarden	-	-	-	--	0/-	--	--	--	-	-	--	--	
	Visuele dominantie	-	--	--	0/-	--	--	0/-	--	-	-	0/-	-	
Cultuurhistorie	Cultuurhistorische waarden	0	0	0	0	0	0	0	0	0	0	0	0	
Archeologie	Archeologische verwachtingswaarde	0	0	0	0	0	0	-	0	0	0	0	0	
	Radar	Beïnvloeding radar	0/-	0/-	0/-	0/-	0/-	0/-	0/-	0/-	0/-	0/-	0/-	0/-
Netaansluiting	Aansluitpotentie	0/-	-	--	0/-	-	0/-	-	0/-	0/-	0	--	-	
Relatieve beoordeling														Totaal (GWh/jr)
		AH3	AH8	AH9	AH14	AH16	AH22	AH27	AH31	AH32	AH36	AH38	AH46	
	Relatief aantal gehinderden per GWh/jr	0,05	0,06	0,04	0,07	0,08	0,09	0,10	0,13	0,09	0,06	0,09	0,10	
	Relatieve beoordeling visuele dominantie per GWh/jr	8,6	10,3	5,6	4,8	9,3	13,3	2,7	14,0	9,2	5,8	4,4	5,7	

Opwekpotentie

Van de 48 zoekgebieden in de regio Achterhoek zijn er 12 zoekgebieden die overblijven wanneer de norm 2x TH vanaf windturbine-gevoelige objecten wordt toegepast. De opbrengst van deze variant is maximaal 1652 GWh/jaar. Zoekgebied AH27 heeft hier met een maximum opwek van 805,4 GWh/jaar een groot aandeel in.

Bijzonderheden beoordeling

De zoekgebieden in deze variant scoren goed op cultuurhistorische waarden en relatief gunstig op archeologische verwachtingswaarden. Op het gebied van cultuurhistorische scores alle zoekgebieden positief. Met de archeologische verwachtingswaarde moet rekening gehouden worden in zoekgebied AH27.

Verder valt op dat de meeste zoekgebieden relatief gunstig liggen ten opzichte van Natura 2000-gebieden. Een uitzonderingen hierop is AH16. Dit zoekgebied grenst aan het Natura 2000-gebied Rijntakken.

Verder valt op dat er in vrijwel alle zoekgebieden rekening moet worden gehouden met GNN en vogelgevoeligheid en dat landschappelijke waarden een punt van aandacht zijn.

Er is geen eenduidig beeld van de aansluitpotentie van de zoekgebieden in deze variant. Voor sommige gebieden geldt een positieve beoordeling (AH36) en voor andere gebieden moet rekening worden gehouden met een zeer lage aansluitpotentie (AH09 en AH38).

Specifieke zoekgebieden in deze variant die op veel criteria positief scoren zijn AH31 en AH32. De zoekgebieden waar rekening moet worden gehouden met relatief veel mogelijke negatieve effecten zijn AH8, AH9 en AH46.

Relatieve beoordeling

Gekeken naar het relatief aantal gehinderden scoren alle zoekgebieden voldoende. Dit is een logische score voor deze variant aangezien de windturbines in deze variant een grotere afstand hebben tot woningen.

Daarnaast is de relatieve beoordeling voor het criterium visuele dominantie voor 3 zoekgebieden sterk negatief. Dit is vanwege het grote aantal woningen dat binnen een gebied van 10x de tiphoogte van de hoge turbine valt. Omdat het hier gaat om relatief veel woningen die mogelijk uitzicht hebben op de turbines krijgen de zoekgebieden een sterk negatieve beoordeling. Van de zoekgebieden scoort AH19 het meest negatief met een waarde van 14,0 wat neerkomt op 289 woningen per turbine.

5.3 Opwek per alternatief

Onderstaande tabel geeft een overzicht de totale opwek per alternatief voor de hoge en lage turbines.

Alternatief	Variant	Lage turbines		Hoge turbines	
		Aantal turbines	Totale opwek (GWh/jr)	Aantal turbines	Totale opwek (GWh/jr)
RES 1.0	Variant 1: Voorkeursgebieden	119	1263,8	86	1775,9
	Variant 2: Alle RES 1.0 zoekgebieden	194	2060,3	140	2891,0
	Variant 3: Aanvullend beoordeelde RES1.0 zoekgebieden	117	1242,5	-	-
Beschermd GNN		121	1285,0	88	1817,2
Energiesysteem		185	1964,7	128	2643,2
Ontwerpnorm	Variant: 2x tiphoogte	N.v.t.	N.v.t.	147	3035,6
	Variant: 45 dB	127	1348,7	80	1652,0
Totaal van alle zoekgebieden		372	3950,6	254	5245,1

6 Conclusies in relatie tot RES1.0

In hoofdstuk 2 is geschetst dat de regio de doelstellingen voor 2030 ten aanzien van duurzaam opgewekte energie waarschijnlijk niet haalt. Netcongestie speelt hierin een rol, maar ook het aandeel windenergie in de regio blijft achter en moet mogelijk nog worden vergroot. Per 1 januari 2023 was er 171 GWh/jaar gerealiseerd en in de pijplijn, terwijl het doel ligt op 546 GWh/jaar en een niet gealloceerd deel van 244 GWh/jaar. Op basis hiervan dient er nog ruimte te worden gevonden voor 619 GWh/jaar tot 2030.

RES1.0 zonder GNN gebieden

Binnen de voorkeursgebieden (inclusief Winterswijk) blijkt uit de RES1.0 variant 1 dat er nog goede mogelijkheden aanwezig zijn. In deze variant is er maximaal ruim 1175 GWh/jaar aan potentie, verspreid over 14 zoekgebieden. Een deel van deze zoekgebieden is echter gelegen binnen GNN. Als binnen variant 1 van het RES1.0-alternatief gekeken wordt naar gebieden die niet liggen binnen GNN, blijven er 8 gebieden over: gebieden AH11, 23, 29, 30, 31, 32, 39 en 47. Deze gebieden leveren samen een maximale opwekpotentie van ruim 681 GWh/jaar.

Als ook de overige gebieden uit de RES1.0 worden meegenomen (variant 2 van RES1.0), is er 2891 GWh/jaar aan maximale opwekpotentie. Als de gebieden binnen GNN (AH8, 9, 10, 22, 35, 36 en 41) er af worden gehaald, kan er maximaal ruim 1693 GWh/jaar bijkomen.

RES1.0 zonder GNN maar met aansluitpotentie

De gebieden binnen variant 1 van het RES1.0-alternatief die niet in GNN liggen, liggen deels in gebieden waar tot 2030 geen aansluit-capaciteit is. Dat zijn de gebieden AH29, 30, 31, 32. De gebieden AH8, 9, 10, 11, 36, 39, 41 en 47 liggen in gebieden waar nog een beperkte aansluitcapaciteit is. De gebieden AH22 en 23 liggen binnen het bereik van een onderstation waar op dit moment nog wel voldoende ruimte beschikbaar is voor aansluiting van deze parken. Dit betreft dan maximaal 309 GWh/jaar.

Als gekeken wordt naar variant 2 van het RES1.0 alternatief is er aanvullend waarschijnlijk alleen voor AH15, 16, 17, 18, 19, 20 en 25 nog voldoende aansluitpotentie. Dit kan aanvullend maximaal ca 454 GWh/jaar toevoegen aan de duurzame energie-opwek in de regio.

Bijlage I: Uitgangspuntennotitie

Uitgangspunten Aanvulling MER Windbeleid Gelderland

02/12/2024

Sweco Nederland B.V.
Onderwerp
Projectnummer
Klant
Datum
Documentreferentie

Handelsregister 30129769
Uitgangspunten Aanvulling MER Windbeleid Gelderland
51023376
Regio's Provincie Gelderland
02-12-2024
Uitgangspuntennotitie Aanvulling MER Windbeleid Gelderland

1	Inleiding	5
1.1	Aanleiding	5
1.2	Relatie planMER en Regionale Aanvulling	5
1.3	Leeswijzer	6
2	Overzicht uitgangspunten.....	7
2.1	Overzicht uitsluitingsgebieden	8
2.2	Overzicht nee, tenzij-gebieden	9
2.3	Referentieturbines	10
3	Uitgangspunten uitsluitingsgebieden.....	11
3.1	Woningen en panden	11
3.2	Wegen, spoorwegen en waterwegen.....	13
3.3	Hoogspanningsinfrastructuur	14
3.4	Buisleidingen	15
3.5	Ecologie	16
3.5.1	Gebiedsbescherming.....	16
3.5.2	Soortenbescherming.....	16
3.6	Bouwhoogtebepkeringen luchtvaart.....	17
3.7	Bestaande windturbines.....	17
4	Uitgangspunten nee, tenzij-gebieden.....	18
4.1	Vrijstaande woningen.....	18
4.2	Buisleidingen	18
4.3	Ecologie	19
4.3.1	Gebiedsbescherming.....	19
4.3.2	Soortenbescherming.....	19
4.4	Cultuurhistorie	20
4.5	Waterkeringen.....	20
4.6	Stiltegebieden	21
5	Gebieden met lopend project	22
6	Zoekgebieden	24
7	Beoordelingswijze.....	25
7.1	Inleiding	25
7.2	Natuur.....	26
7.3	Gezonde Leefomgeving	28
7.4	Landschap.....	32
7.5	Cultuurhistorie	35
7.6	Archeologie	37
7.7	Radar.....	37
7.8	Netaansluiting	38

7.9	Relatieve beoordeling	39
8	Uitgangspunten Alternatief Energiesysteem	41
	Bronnen	44

1 Inleiding

1.1 Aanleiding

De provincie Gelderland en de RES-regio's werken samen in een traject om een planMER Windbeleid en RES op te stellen. Doelen van het planMER zijn:

1. Actualisatie van het provinciale windbeleid;
2. Borgen van RES-zoeklocaties in het regionale (en dus lokale) (ruimtelijke) omgevingsbeleid;
3. Waar geen of niet voldoende concrete zoekgebieden zijn aangewezen de milieu-informatie leveren om mogelijke zoeklocaties met elkaar te kunnen vergelijken.
4. Daarmee synchroniseren van het provinciale windbeleid en de Gelderse RES-en.

Het opgestelde planMER bevat echter niet het detailniveau om (bestuurlijk) onderbouwde keuzes te kunnen maken tussen of voor bepaalde zoekgebieden om die te kunnen borgen in het omgevingsbeleid ten behoeve van uiteindelijke vergunningverlening al dan niet in het RES-herijkingsproces. Om dit detailniveau wel te bereiken wordt er voor iedere betrokken regio een aanvulling gemaakt op het planMER. Deze aanvulling is erop gericht om te komen tot zo realistisch mogelijke zoekgebieden en een milieubeoordeling van deze zoekgebieden, zodanig dat er (regionaal) wel onderbouwde keuzes kunnen worden gemaakt.

Dit document bevat alle uitgangspunten om te komen tot de Regionale Aanvullingen.

1.2 Relatie planMER en Regionale Aanvulling

Om tot meer realistische zoekgebieden te komen, zijn eerst de uitgangspunten van het planMER op juistheid, volledigheid en actualiteit onderzocht. Hieruit is gebleken dat een aantal aanscherpingen noodzakelijk is. In hoofdstuk 2 zijn de (aangescherpte) uitgangspunten opgenomen. In hoofdstuk 3 en 4 worden deze nader toegelicht.

Doordat de uitgangspunten anders worden, is vervolgens de relatie met het planMER steeds moeilijker te maken. Daar waar nog enige relatie te leggen is, zal dit worden gedaan en ook worden beschreven. Voor een overzicht van de verschillen met het PlanMER wordt verwezen naar bijlage 2 van de Regionale

Aanvulling. In de Aanvulling worden wel dezelfde referentie-turbines aangehouden als in het planMER.

1.3 Leeswijzer

Hoofdstuk 2 bevat een overzicht van de uitgangspunten zoals die worden gehanteerd in de regionale aanvullingen ten aanzien van uit te sluiten gebieden en gebieden met bijzondere aandacht (“nee, tenzij-gebieden”). Ook wordt nog ingegaan op de gehanteerde referentiewindturbines.

Hoofdstuk 3 en 4 geven een nadere toelichting en uitwerking van de redenen waarom bepaalde uitsluitingen worden gehanteerd en waarom andere als “nee, tenzij-gebieden” worden gehanteerd.

Hoofdstuk 5 gaat kort in op lopende projecten op het gebied van windenergie en hoe hiermee om wordt gegaan in het bepalen van de zoekgebieden.

Hoofdstuk 6 beschrijft hoe op basis van de uitsluitingen en “nee, tenzij-gebieden” komen tot zoekgebieden op de kaart. De kaart met zoekgebieden is reeds verspreid onder de regio's en wordt in een later stadium als bijlage bij de regionale aanvullingen opgenomen.

Hoofdstuk 7 beschrijft de wijze waarop alle zoekgebieden die zijn geïdentificeerd worden beoordeeld in het kader van de Regionale Aanvulling.

Hoofdstuk 8 beschrijft tenslotte de uitgangspunten die zijn gehanteerd bij het alternatief Energiesysteem zoals deze in de Regionale Aanvulling is opgenomen.

2 Overzicht uitgangspunten

Voor het plaatsen van windturbines worden de ruimtelijke mogelijkheden beperkt door wetgeving en beleid. Om tot concrete zoekgebieden te komen wordt daarom een ruimtelijke analyse gedaan. Deze analyse brengt in beeld welke belemmeringen voor het plaatsen van windturbines voor de regio's in de provincie Gelderland aanwezig zijn. De analyse leidt tot een overzicht van gebieden waar de plaatsing van windturbines niet mogelijk is en daarmee ook concrete zoekgebieden waar wel mogelijkheden zijn voor het plaatsen van windturbines. Deze zoekgebieden worden in deze aanvulling beoordeeld op milieueffecten.

De uitgangspunten zijn op basis van nationale en provinciale wetgeving en beleid bepaald en worden in dit document nader toegelicht. In de analyse wordt onderscheid gemaakt tussen uitsluitingsgebieden en nee, tenzij-gebieden. In uitsluitingsgebieden wordt verwacht dat het plaatsen van windturbines niet mogelijk is. Deze gebieden worden op voorhand uitgesloten en buiten de begrenzing van de zoekgebieden gehouden. Binnen de nee, tenzij-gebieden is de verwachting dat er een kans bestaat dat het plaatsen van windturbines hier niet mogelijk is. Dit kan bijvoorbeeld het gevolg zijn van regels ter bescherming van cultuurhistorische waarden of natuurwaarden. Deze gebieden worden echter op voorhand nog niet volledig uitgesloten omdat maatwerk soms uitkomst kan bieden.

Dit hoofdstuk laat een overzicht zien van uitgangspunten die worden gehanteerd bij het bepalen van de zoekgebieden voor windenergie. De uitgangspunten geven per thema aan welke afstandsnorm wordt gehanteerd tot het plaatsen van windturbines. Deze uitgangspunten zijn te verdelen in uitsluitingsgebieden (Tabel 1) en nee, tenzij-gebieden (Tabel 2). De uitgangspunten zijn grensoverschrijdend gehanteerd; er is dus ook voor rekening gehouden met belemmeringen in aangrenzende provincies en over de grens met Duitsland.

Er is een separate bijlage gemaakt bij de Regionale Aanvulling om de verschillen tussen het PlanMER en de Regionale Aanvulling wat betreft uitgangspunten duidelijk te maken. Daarbij is per uitgangspunt ook een motivatie van de verschillen gegeven. Het betreft bijlage II van de Regionale Aanvulling.

2.1 Overzicht uitsluitingsgebieden

Tabel 1: Uitsluitingsgebieden

Thema	Nr.	Aspect	Afstand	Status
Woningen en panden	1a	Geconcentreerde Woningen, standplaatsen en ligplaatsen	47 dB= 435 m	Maximale geluidsbelasting voor individuele turbines
	1b	Vrijstaande woningen / molenaarswoningen (> TH afstand vrij van andere woningen)	<ul style="list-style-type: none"> 1x TH uitsluiten (178,5 m & 246 m) 	Handreiking Risicozonering Windturbines (HRW2020)
	1c	Als 1a t.b.v. alternatief ontwerpnorm	<ul style="list-style-type: none"> 45 dB contour: afstand 580 m 2x TH = 492 m 	Ontwerp afstandsnorm
	2	Kwetsbare panden	1x TH (178,5 m & 246 m)	Concept norm
	3	Overige panden in gebruik	½ rotordiameter (58,5 m & 80 m)	Geen overdraai over panden toegestaan
Wegen, spoorwegen en waterwegen	4	Rijkswegen	½ rotordiameter (58,5 m & 80 m)	Voorschrift RWS
	5	Spoorwegen	½ rotordiameter + 7,85 m (66,85 m & 87,5 m)	Voorschrift RWS
	6	Hoofdwaterwegen	½ rotordiameter (58,5 m & 80 m)	Waterwet
	7	Overige wegen	Begrenzing op kaart	Fysieke belemmering
Hoogspanningsinfrastructuur	8	Bovengrondse hoogspanningslijn	1xTH (178,5 m & 246 m)	Voorschrift van Tennet en Handreiking Risicozonering Windturbines (HRW2020) ¹
	9	Ondergrondse hoogspanningslijn	Object + 15 m	Fysieke belemmering voor fundering
Buisleidingen	10	Buisleidingen	100 m uitsluiten	HRW 2020 voorschrift Gasunie ¹ en aangepast op basis van praktijk
Ecologie	11	Natura 2000	Begrenzing op kaart	Omgevingswet, instandhoudingsdoelstellingen
	12	Weidevogelgebied	Begrenzing op kaart	Omgevingsverordening Gelderland
	13	Wespendief	Veluwe + 1 km	Omgevingsverordening Gelderland
Bouwhoogtebeperkingen luchtvaart	14	Laagvliegroute	Actueel nog 1 route: laagvliegroute 10	t.b.v. jachtvliegtuigen, meest oostelijke puntje van de provincie

¹ Eventueel maatwerk mogelijk in verdiepende slag

Thema	Nr.	Aspect	Afstand	Status
	15	Restrictiegebieden luchtvaart (Obstacle Limitation Surface)	Begrenzing op kaart (Teuge en Deelen)	Omgevingswet, voorheen Luchtvaartwet
	16	Radarstations	Begrenzing op kaart	Besluit kwaliteit leefomgeving (Bkl), voorheen Barro
	17	Antennepark	Begrenzing op kaart (Eibergen)	Fysieke belemmering
Andere windturbines	18	Bestaande en reeds vergunde niet gerealiseerde windturbines	Zone van 3,5 x de rotordiameter uitsluiten.	Fysieke en ruimtelijke belemmering

2.2 Overzicht nee, tenzij-gebieden

Tabel 2: Nee, tenzij-gebieden

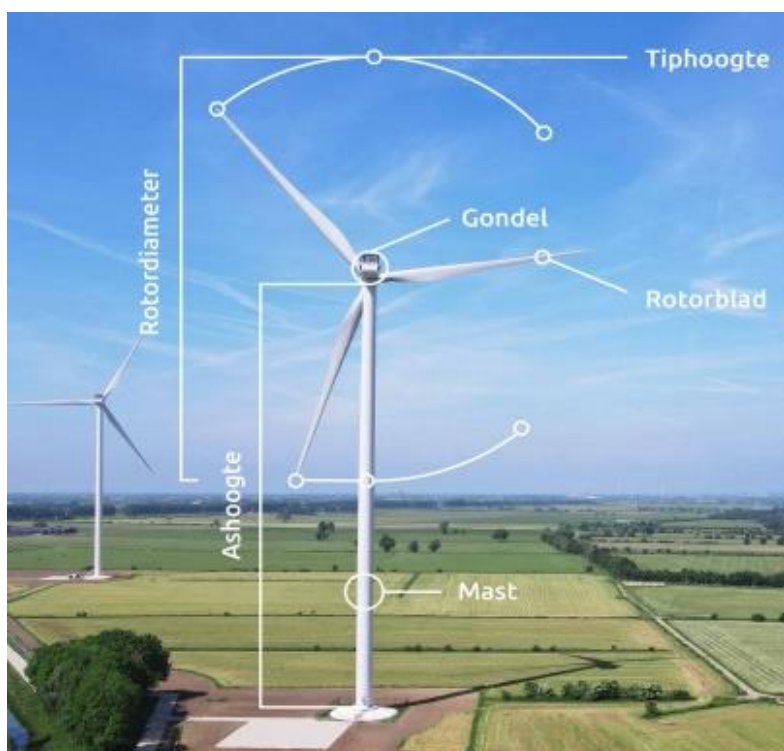
Thema	Nr.	Aspect	Afstand	Status
Vrijstaande woningen	1	Vrijstaande woningen (> TH afstand vrij van andere woningen)	1x TH tot 435 m	Gebaseerd op 47 dB contour cf wetgeving voor individuele turbines
Buisleidingen	2	Buisleidingen	100-200 meter zone	HRW 2020, aangepast op basis van praktijk
Ecologie	3	Ganzenrustgebied	Begrenzing op kaart	Omgevingsverordening Gelderland
	4	Gelders Natuur Netwerk (GNN)	Begrenzing op kaart	Omgevingsverordening Gelderland
	5	Wespendief	1-8km rond Veluwe	Omgevingsverordening Gelderland
Cultuurhistorie	6	Molenbiotoop	Begrenzing op kaart	Omgevingsverordening Gelderland
	7	Nieuwe Hollandse Waterlinie: kernwaarden zelf en rode en oranje zones rond NHW	Begrenzing op kaart	Afwegingskader Energietransitie Hollandse Waterlinies
Waterkeringen	8	Waterkering	Begrenzing op kaart	Omgevingswet, voorheen Waterwet
Stiltegebieden	9	Stiltegebied	Begrenzing op kaart	Omgevingsverordening Gelderland

2.3 Referentieturbines

De afmetingen van de windturbines zijn bepalend voor wat er mogelijk is voor windenergie in het plangebied. Windturbines verschillen in ashoogte en rotordiameter, welke samen de omvang en (mede) het vermogen van de windturbine bepalen (zie Figuur 1). De omvang van een windturbine is medebepalend voor de aard en omvang van milieueffecten. Bij deze verkenning wordt uitgegaan van twee referentieturbines (zie Tabel 3). De jaarlijkse energieopbrengst is voor referentieturbine 1 berekend op 10,62 GWh en voor referentieturbine 2 op 20,65 GWh.

Tabel 3: Afmetingen referentieturbines

Referentieturbine	Ashoogte	Rotordiameter	Tiphoogte	Vermogen
1	120 meter	117 meter	178,5 meter	3,6 megawatt
2	166 meter	160 meter	246 meter	7,0 megawatt



Figuur 1: Kenmerken en terminologie windturbine

In het MER gaan we uit van clustering van minimaal 3 windturbines. Hierbij houden we de definitie van een windturbinepark uit de omgevingsverordening Gelderland aan: 'een park bestaande uit tenminste drie windturbines'. Daar waar ruimtelijk gezien er mogelijkheden zijn voor 2 windturbines door bijvoorbeeld de aansluiting bij bedrijventerreinen of aansluiting bij bestaande parken of potentiële energiehubs, wordt dit ook direct meegenomen als zoekgebied.

3 Uitgangspunten uitsluitingsgebieden

In dit hoofdstuk worden de uitgangspunten voor de uitsluitingsgebieden nader toegelicht.

3.1 Woningen en panden

Geconcentreerde woningen, standplaatsen en ligplaatsen

Windturbines kunnen geluidshinder, slagschaduw hinder en veiligheidsrisico's veroorzaken voor omwonenden. Deze belemmeringen moeten worden beperkt. Woningen vallen onder geluidsgevoelige objecten waarvoor een geluidsnorm geldt. Om geluidshinder door windturbines te voorkomen, mag het geluidsniveau bij geluidsgevoelige objecten niet hoger zijn dan 47 dB overdag (Lden) en 41 dB 's nachts (Lnight). Voor woningen geldt een uitsluitingsgebied gebaseerd op de grenswaarde van 47 dB voor beide referentieturbines. Volgens berekeningen in het planMER Hoofdrapport Windbeleid en RES-provincie Gelderland (bijlage VI) is de minimale afstand die daarbij hoort 435 meter.

De ligging van geluidsgevoelige objecten is gebaseerd op de verblijfsobjecten uit de Basisregistratie Adressen en Gebouwen (BAG). Concreet zijn dit gebouwen met het gebruiksdoel woonfunctie en objecten met het gebruiksdoel standplaats en ligplaats.

Vrijstaande woningen/molenaarswoningen

Vrijstaande woningen kunnen als molenaarswoningen worden aangemerkt. Dit zijn woningen die, in tegenstelling tot geluidsgevoelige objecten, onderdeel uitmaken van een windenergieproject en bij de inrichting van het windpark horen. De standaard normen voor geluid gelden dus niet voor molenaarswoningen. Er moet een duidelijke verband zijn tussen de molenaarswoning en het windpark en aan het aanmerken van molenaarswoningen zijn regels verbonden. Niet elke woning kan als molenaarswoning worden aangemerkt. De aanwijzing van molenaarswoningen moet daarom zorgvuldig gebeuren.

Een windturbine mag niet onaanvaardbaar dicht bij een molenaarswoning worden geplaatst. Hiervoor geldt een veiligheidsafstand tussen molenaarswoning en windturbine van minimaal 1 keer de tiphoogte. De uitsluitingsnorm is daarmee 178,50 meter voor referentieturbine 1 en 246 meter voor referentieturbine 2. Bij vrijstaande woningen wordt er rekening gehouden met deze afstand. Indien blijkt dat de vrijstaande woning niet als

molenaarswoning kan worden aangemerkt geldt een bepaalde afstandsnorm die als nee, tenzij-gebied wordt meegewogen in de analyse (zie ook tabel 2 en hoofdstuk 4).

Ontwerpnorm

In de nieuwe wetgeving, opgenomen in het Besluit kwaliteit leefomgeving (Bkl), is door het Rijk een afstandsnorm geïntroduceerd voor windturbines ten opzichte van windturbinegevoelige objecten. Doel van de afstandsnorm is om omwonenden extra bescherming en zekerheid te bieden, in combinatie met de andere windturbine regels (ten aanzien van onder andere geluid en externe veiligheid). Het betreft een landelijke norm ter invulling van het criterium “evenwichtige toedeling van functies aan locaties” rond windturbines. Hiermee biedt een afstandsnorm duidelijkheid en zekerheid aan omwonenden over de plaatsing van windturbines in de nabijheid van woningen in die zin dat de windturbine niet te dichtbij mag komen, en nieuwe woningen niet te dicht bij een bestaande windturbine mogen komen, waarmee een goed woon- en leefklimaat kan worden gewaarborgd. De afstandsnorm bedraagt 2 maal de tiphoogte en is in 2023 als ontwerpnorm geïntroduceerd. Vaststelling van deze norm wordt verwacht medio 2025.

De afstandsnorm heeft betrekking op dezelfde gebouwen die tegen geluid en slagschaduw worden beschermd (‘geluidgevoelig gebouw’, onderscheidenlijk ‘slagschaduwgevoelig gebouw’, zoals omschreven in de bijlage bij het Bkl), aangeduid als windturbinegevoelige gebouwen. Het effect van een windturbine is bij individuele woningen niet anders dan bij woningen in woonkernen/bebouwde kom. Daarmee wordt geen basis gezien om voor individuele woningen een andere norm te hanteren.

Daarnaast wordt een nieuwe ontwerpnorm met betrekking tot de grenswaarde van geluid verwacht. Voor woningen geldt een uitsluitingsgebied gebaseerd op een grenswaarde van 45 dB. Volgens berekeningen in het Hoofdrapport Windbeleid en RES-provincie Gelderland (bijlage VI) is de minimale afstand die daarbij hoort 575 en 585 meter. Hiervoor wordt bij deze analyse rekening gehouden met een gemiddelde van 580 meter.

Gevoeligheidsanalyse o.b.v. ontwerpnorm

Aangezien deze ontwerpnormen nog niet zijn vastgesteld, maar wel worden verwacht, worden deze ontwerpnormen in een alternatief meegenomen als uitsluitingsgebied. Samenvattend geldt er een ontwerp afstandsnorm van 580 meter (gebaseerd op de 45 dB contour) en 492 meter (twee keer de tiphoogte van de hoogste referentieturbine). De tiphoogte van de kleinste referentieturbine wordt hierin niet meegenomen, omdat daarbij altijd de 47dB contour prevaleert omdat deze is berekend op 435 m.

Kwetsbare panden

Uit veiligheidsoogpunt moeten windturbines een bepaalde afstand aanhouden tot zogenaamde kwetsbare (woningen, grote kantoren etc.) en beperkt kwetsbare (kleine kantoren, loodsen etc.) objecten. In de geactualiseerde

Handreiking Risicozonering Windturbines (HRW2020) worden drie risico's aangegeven:

- De breuk en het wegslingeren van een (deel van een) windturbineblad;
- Het omvallen van een windturbine door mastbreuk;
- Het naar beneden vallen van de gondel en/of de rotor.

De kans dat één van deze gevallen voorkomt is uitermate klein. Toch moet er rekening worden gehouden met de kans dat er iemand slachtoffer wordt van deze ongevallen. De gevolgen van deze risico's dienen zo klein mogelijk te zijn. Uit veiligheidsoogpunt moeten windturbines een bepaalde afstand aanhouden tot kwetsbare objecten. Volgens de Handreiking Risicozonering Windturbines vallen onder kwetsbare objecten:

1. Woningen, woonschepen en woonwagens;
2. Gebouwen bestemd voor het verblijf (ook gedurende een gedeelte van de dag) van minderjarigen, ouderen, zieken of gehandicapten, zoals:
 - a. Ziekenhuizen, bejaardenhuizen en verpleeghuizen;
 - b. Scholen, of;
 - c. Gebouwen (of gedeelten daarvan) bestemd voor dagopvang van minderjarigen;
3. Gebouwen waarin doorgaans grote aantallen personen gedurende een groot gedeelte van de dag aanwezig zijn, zoals:
 - a. Kantoorgebouwen en hotels met een vloeroppervlak >1500 m²;
 - b. Complexen waarin meer dan 5 winkels zijn gevestigd en waarvan het gezamenlijk vloeroppervlak >1000 m² en winkels met een vloeroppervlak >2000 m² per winkel.
4. Kampeer- en andere recreatierterreinen voor het verblijf van meer dan 50 personen gedurende meerdere aaneengesloten dagen.

Volgens de Handreiking Risicozonering Windturbines moeten deze panden buiten de 10⁻⁶ contour van de windturbine liggen. Deze contour dient te worden berekend aan de hand van diverse kenmerken en het type windturbine. De panden moeten buiten de tiphoogte (178,5 meter & 246 meter) van de windturbine liggen.

De ligging van kwetsbare objecten is gebaseerd op de verblijfsobjecten uit de Basisregistratie Adressen en Gebouwen (BAG). Concreet zijn dit objecten met het gebruiksdoel gezondheidszorgfunctie, logiesfunctie, onderwijsfunctie, cel functie en kantoorfunctie.

Overige panden in gebruik

Woningen en kwetsbare objecten worden reeds beschermd via de geluidsnorm en veiligheidsafstanden. Voor overige panden, waaronder beperkt kwetsbare objecten, zoals bijvoorbeeld bedrijfsgebouwen, loodsen en schuren, wordt geen overdraai van de rotoren over de panden toegestaan. Hiervoor geldt een afstandsnorm van ½ rotordiameter (58,5 meter en 80 meter).

De ligging van overige panden in gebruik zijn panden zonder benoemde BAG functie.

3.2 Wegen, spoorwegen en waterwegen

Rijkswegen, provinciale wegen en overige wegen

Conform de beleidsregel van Rijkswaterstaat (Staatscourant, 2002), moeten windturbines een afstand aanhouden van ten minste 30 meter uit de rand van

de verharding of bij een rotordiameter groter dan 60 meter ten minste de halve rotordiameter tot rijkswegen. Rijkswaterstaat staat overdraai van rotorbladen over wegen namelijk niet toe in verband met de veiligheid van de weggebruikers. Dit komt voor de referentieturbines neer op 58,5 meter en 80 meter.

Voor de overige wegen, waaronder ook provinciale wegen, geldt dat het niet mogelijk is om de windturbine op de weg te plaatsen. Er geldt daarom een uitsluitingsgebied ter grootte van de begrenzing op de kaart.

Spoorwegen

Vrijwel alle spoorwegen in Nederland vallen onder de verantwoordelijkheid van ProRail. In de beleidsregel van ProRail is de minimaal vereiste afstand van een windturbine tot het spoor: 2,85 meter + 5,0 meter + halve rotordiameter, gemeten vanuit het hart van het dichtstbijzijnde spoor, met een minimum van 30 meter. ProRail staat overdraai van rotorbladen over spoorwegen namelijk niet toe in verband met de veiligheid van de gebruikers. Uitgaande van de referentieturbines is dit 66,35 meter en 87,85 meter.

Hoofdwaterwegen

Rijkswaterstaat hanteert in de “Beleidsregel voor het plaatsen van windturbines op, in of over rijkswaterstaatwerken” de volgende uitsluitingsregels voor hoofdwaterwegen:

- Langs kanalen, rivieren en havens wordt plaatsing van windturbines toegestaan bij een afstand van ten minste 50 meter uit de rand van de vaarweg.
- Binnen 50 meter uit de rand van de vaarweg wordt plaatsing slechts toegestaan indien uit aanvullend onderzoek blijkt dat er geen hinder voor wal- en scheepsradar optreedt. De minimale afstand tot de rand van de vaarweg is altijd ten minste de helft van de rotordiameter.
- Plaatsing mag geen visuele hinder opleveren voor het scheepvaartverkeer en bedienend personeel van kunstwerken. Het zicht op vaarwegmarkeringstekens mag niet door plaatsing van windturbines worden afgeschermd.

Omdat overdraai ook hinder kan veroorzaken geldt voor de referentieturbines daarom een minimale afstand van 58,5 meter en 80 meter van de hoofdwaterwegen.

3.3 Hoogspanningsinfrastructuur

Bovengrondse hoogspanningslijnen

TenneT (TenneT TSO BV) heeft op grond van de Elektriciteitswet 1998 de plicht te zorgen voor voldoende capaciteit voor het transport van elektriciteit en daarmee te voorzien in de (inter)nationale elektriciteitsbehoefte. Windturbines kunnen de leveringszekerheid in gevaar brengen doordat er een kans bestaat dat een falende windturbine (of onderdelen daarvan) de hoogspanningsinfrastructuur (deels) beschadigt. Om het risico van windturbines op hun infrastructuur aanvaardbaar te houden, adviseert TenneT de volgende afstand aan te houden van bovengrondse hoogspanningslijnen:

- Er dient een vrije ruimte aangehouden te worden die minimaal gelijk of groter is dan de maximale werpafstand bij nominaal toerental, of indien

deze groter is ashoogte plus $\frac{1}{2}$ rotordiameter (= tiphoopte), van de betreffende windturbine.

Dit komt voor de referentieturbines neer op 178,5 meter en 246 meter.

Ondergrondse hoogspanningslijnen

Voor ondergrondse hoogspanningslijnen geldt een fysieke belemmering voor de fundering van een windturbine binnen 15 meter van het object. Voor de ondergrondse hoogspanningslijnen geldt daarom een uitsluitingsgebied van 15 meter van de lijn.

3.4 Buisleidingen

Het is niet mogelijk om windturbines te plaatsen op buisleidingen. De afstand die tussen windturbines en buisleidingen moet worden aangehouden, is afhankelijk van hetgeen dat wordt vervoerd door de transportleiding (bijvoorbeeld water of gas). In de Handreiking Risicozonering worden de buisleidingen onderverdeeld in:

1. Leidingen waardoor **minder risicovolle tot ongevaarlijke stoffen** worden getransporteerd, zoals lagedruk aardgasleidingen, drinkwaterleidingen en riolering. Hiervoor bestaan geen risicocriteria en hoeven in een risicoanalyse niet te worden beschouwd.
2. Leidingen waardoor **gevaarlijke stoffen** worden getransporteerd, zoals hogedruk aardgastransportleidingen en hogedruk brandstofleidingen of chemische leidingen. Voor deze leidingen gelden wel richtlijnen.

Voor gevaarlijke stoffen gelden adviesafstanden voor zowel bovengrondse- als ondergrondse buisleidingen. Deze hangen samen met de gevolgen voor de buisleiding (en wat zich hierin bevindt), wanneer de gondel of de turbine valt, of een blad afbreekt. Voor ondergrondse buisleidingen adviseert Gasunie de grootste afstand van:

- Maximale werpafstand bij nominaal toerental
- Ashoogte + $\frac{1}{2}$ rotordiameter

Voor bovengrondse buisleidingen adviseert Gasunie een afstand van:

- Maximale werpafstand bij overtoeren

Deze risicoafstanden zijn een advies van Gasunie en geen harde eis. Kleinere afstanden zijn in de praktijk vaak mogelijk in overleg met de leidingbeheerder, mits er kan worden aangetoond dat ontoelaatbare veiligheidsrisico's niet optreden. Voor deze aanvulling wordt daarom uitgegaan van een afstand van minimaal 100 meter tot de buisleiding als uitsluitingsgebied.

3.5 Ecologie

3.5.1 Gebiedsbescherming

Natura 2000-gebieden

Binnen de provincie Gelderland liggen verschillende Natura 2000-gebieden. Voor deze gebieden zijn doelstellingen opgesteld voor de instandhouding van bepaalde habitattypen, habitatsoorten en vogelsoorten. Natura 2000-gebieden vallen onder beschermde gebieden. Dit betekent in de praktijk dat windturbines binnen Natura 2000-gebieden vrijwel niet² te realiseren zijn en deze gebieden dus ook zijn uit te sluiten in de zoektocht naar mogelijke locaties voor windenergie.

Daarnaast geldt voor deze gebieden ook een externe werking, wat inhoudt dat windturbines buiten deze gebieden van invloed kunnen zijn op de natuurlijke waarden voor deze gebieden. Dit is echter iets wat nadrukkelijk onderzocht moet worden en niet direct tot uitsluiting van aanvullende gebieden leidt.

Weidevogelgebied

De provinciale omgevingsverordening laat nieuwe windturbines niet toe in weidevogelgebieden. De bescherming en behoud van weidevogels staat in de gebieden voorop. Er mogen geen nadelige effecten zijn op de broedfunctie van deze gebieden. Weidevogelgebieden worden daarom uitgesloten voor windenergie.

3.5.2 Soortenbescherming

Wespendief

Uit eerdere effectenonderzoeken voor windparken nabij Natura 2000-gebied de Veluwe, bleek de Wespendief de meest beperkende soort (als belangrijkste aandachtsoort) voor het plaatsen van windturbines nabij dit natuurgebied. Omdat het met de Veluwe niet goed gaat, door onder andere stikstofdruk en droogte, gaat het met de wespendief minder goed en moet zij ver buiten de Veluwe naar voedsel zoeken. Hierdoor ontstaat het risico op aanvaringen met windturbines. Het uitgangspunt bij het plaatsen van windturbines is dat de populatie wespendieven op de Veluwe niet achteruit mag gaan als gevolg van aanvaringen met windturbines. De rapportage Windenergie op en rondom de Veluwe (A&W-rapport 20-140) concludeert dat een bovenregionale regie op windturbines op de Veluwe en in de zone van 1 – 8 kilometer daaromheen vereist is. Er geldt daarom een verbodsgebied voor windturbines op de Veluwe + 1 km.

² Het lijkt erop dat in de uiterwaarden langs het Pannerdensch kanaal windpark Caprice deels in Natura 2000 gerealiseerd kan worden (vergunning is nog niet onherroepelijk). Het gaat hier om één van de twee turbines die wordt gesitueerd op een bedrijventerrein voor uitbreiding van de steenfabriek. De begrenzing van Natura 2000 loopt hier nog over het bedrijventerrein, waardoor er feitelijk geen Natura 2000 wordt aangetast als gevolg van het ruimtebeslag van de betreffende windturbine.

3.6 Bouwhoogtebeperkingen luchtvaart

Nabij luchthavens, radarposten voor defensie en communicatie en navigatieapparatuur gelden vlakken waarbinnen bouwhoogtebeperkingen van toepassing zijn.

Laagvliegroutes en restrictiegebieden

De tiphoogte van de windturbines is belangrijk voor het vliegverkeer in de omgeving. Binnen een laagvliegroute route (ca. 5 kilometer breed) gelden bouwhoogtebeperkingen voor nieuwe ontwikkelingen en mogen windturbines niet gerealiseerd worden. Rondom luchthavens gelden bouwhoogtebeperkingen om het vliegen van en naar deze luchthavens niet te hinderen. Voor vliegvelden Teuge en Deelen gelden obstakelvrije vlakken waar geen hoogbouw mag plaatsvinden. Dit worden Obstacle Limitation Surfaces genoemd. Voor deze gebieden geldt dat deze zijn uitgesloten voor de plaatsing van windturbines.

Radarstations

Er zijn geen (minimale) afstanden vastgelegd tussen windturbines en radarstations. Het enige criterium is dat windturbines, maar ook andere hoge bouwwerken en gebouwen, geen te grote verstoring van de radarbeelden mogen veroorzaken. Radarstations zelf gelden wel als uitsluitingsgebied. Plannen voor windturbines zijn toetsingsplichtig indien zij zijn gepland op een afstand van minder dan 75 kilometer van één van de 7 radarposten en indien de tiphoogte van de wieken de opstelhoogte van die radarinstallatie met een bepaalde hoogte overstijgt. Voorafgaand aan elk windturbineproject moet er een berekening worden gemaakt van de radarverstoring door TNO, en er moet een verklaring van geen bezwaar van Defensie worden verkregen via het Rijksvastgoedbedrijf (RVB).

Antenneparken

Het antennepark bij Eibergen is uitgesloten voor windturbines. Nabij deze zenden- en ontvanginstallatie gelden bouwhoogtebeperkingen en mogen geen windturbines gerealiseerd worden.

3.7 Bestaande windturbines

In de provincie Gelderland is al een aantal grote windturbines aanwezig. Voor nieuwe windturbines geldt dat er voldoende afstand gehouden moet worden ten opzichte van al bestaande windturbines. Zodat de windturbines elkaar niet te veel de wind ontnemen. Voor bestaande en reeds vergunde niet gerealiseerde windturbines is het uitgangspunt om deze uit te sluiten. Hiervoor wordt uitgegaan van een zone van 3,5 keer de rotordiameter.

4 Uitgangspunten nee, tenzij-gebieden

In dit hoofdstuk worden de uitgangspunten voor de nee, tenzij-gebieden nader toegelicht. Binnen de nee, tenzij-gebieden is de verwachting dat er een grote kans bestaat dat het plaatsen van windturbines hier niet mogelijk is. Deze gebieden worden echter op voorhand nog niet volledig uitgesloten omdat maatwerk soms uitkomst kan bieden.

4.1 Vrijstaande woningen

Voor vrijstaande woningen, die niet als molenaarswoning worden aangemerkt, geldt hetzelfde uitsluitingsgebied als voor geluidsgevoelige objecten. Deze afstand is gebaseerd op de grenswaarde van 47 dB. Daarom geldt in geval van beide referentieturbines in relatie tot vrijstaande woningen een afstandszone van 1 keer de tiphoogte (178,5 meter & 246 meter) tot 435 m als nee, tenzij zone. Zoals ook in paragraaf 3.1 beschreven gelden er strenge voorwaarden voor het aanwijzen van molenaarswoningen. Dit zal slechts in incidentele situaties mogelijk zijn. In de meeste gevallen zal ten minste de afstand tot de 47 dB contour voor vrijstaande woningen relevant zijn (zolang er geen wettelijke afstandsnormen gelden). Inzicht in deze nee, tenzij zone is daarom belangrijk om tot concrete zoekgebieden te kunnen komen.

4.2 Buisleidingen

Volgens de Handreiking Risicozonering Windturbines wordt er een bepaalde zone gedefinieerd rondom buisleidingstraten en hogedruk gasleidingen waarbinnen windturbines eventueel geplaatst kunnen worden. Binnen deze zone moet er overleg plaatsvinden met de beheerder van de leiding. Bij gebruik van de referentieturbine voor deze analyse, dient een afstand van circa 200 meter aangehouden te worden.

Uit praktijkervaringen en concrete berekeningen van risico's blijkt dat in de zone van 100 meter tot 200 meter er vaak goede mogelijkheden zijn voor plaatsing van een windturbine. Om deze redenen is de zone om transportleidingen, zoals eerder genoemd, deels uitgesloten voor windenergie (0-100m) en deels (100-200m) als "nee, tenzij" zone aangemerkt in de locatieanalyse.

4.3 Ecologie

4.3.1 Gebiedsbescherming

Ganzenrustgebied

De omgevingsvisie van Gelderland stelt dat nieuwe ontwikkelingen enkel onder bepaalde voorwaarden worden toegelaten. Voor zover een omgevingsplan van toepassing is op een ganzenrustgebied, laat het een nieuwe activiteit of ontwikkeling alleen toe als:

1. De toelichting bij het omgevingsplan een beschrijving van de onderzoeksresultaten bevat waaruit blijkt dat de activiteit of ontwikkeling wordt verricht op een locatie waar de nadelige gevolgen voor de functie als rustgebied voor overwinterende ganzen zoveel mogelijk worden beperkt; en
2. na het verrichten minimaal 500 hectare in het betreffende ganzenrustgebied overblijft.

Ganzenrustgebieden zijn daarom aangemerkt als nee, tenzij-gebieden.

Gelders Natuurnetwerk (GNN)

Voor de gebieden die zijn aangeduid als Gelders natuurnetwerk geldt het nee, tenzij principe. Voor de plaatsing van windturbines is een uitzondering gemaakt voor delen van het GNN waar de effecten op de kernkwaliteiten op voorhand als beperkt worden ingeschat. Uitgezonderd zijn de delen van het GNN die in het vogelrichtlijngebied Veluwe liggen, weidevogelgebieden en rustgebieden voor winterganzen zijn. De bouw van een windturbine kan worden toegelaten indien:

- De compensatie voor de windturbine en bijbehorend terrein bestaat uit maatregelen waarbij:
 - a. De nadelige gevolgen voor de oppervlakte, samenhang of kwaliteit van het Gelders natuurnetwerk zoveel mogelijk worden beperkt en de overblijvende effecten gelijkwaardig worden gecompenseerd in overeenstemming met bijlage Gelijkwaardige natuurbeheertypen; en
 - b. De oppervlakte aan natuur die verloren gaat voor 200 procent wordt gecompenseerd.

GNN-gebieden gelden dus als nee, tenzij-gebieden.

4.3.2 Soortenbescherming

Wespendief

De rapportage Windenergie op en rondom de Veluwe (A&W-rapport 20-140) concludeert dat een bovenregionale regie op windturbines op de Veluwe en in de zone van 1 – 8 kilometer daaromheen vereist is. Er geldt daarom voor windturbines in de zone van 1 – 8 km rondom de Veluwe dat er slechts onder voorwaarden ruimte is voor windenergie. De voorwaarden zijn beschreven in de Beleidslijn windenergie op en rondom de Veluwe van de provincie Gelderland. Hier geldt het nee, tenzij principe.

4.4 Cultuurhistorie

Molenbiotoop

Voor windturbines is het van belang dat de ruimte rondom de windmolen gevrijwaard blijft van obstakels, zodat de wind onbelemmerd tot de molenwieken kan komen. De Gelderse omgevingsverordening stelt dan ook dat een omgevingsplan binnen een molenbiotoop geen nieuwe bebouwing of beplanting toe laat als daardoor de windvang van de molen wordt beperkt. De molenbiotoop is het gebied rondom een historische of monumentale molen met een straal van 400 meter, gerekend vanaf het middelpunt van de molen. Binnen deze bestaande molenbiotopen mogen geen nieuwe windturbines geplaatst worden volgens de Gelderse omgevingsverordening.

Nieuwe Hollandse Waterlinie

De provincie Gelderland werkt samen met andere provincies (Noord-Holland, Utrecht en Noord-Brabant) om de Hollandse Waterlinies te beschermen en te behouden. Het plaatsen van windturbines binnen en in de omgeving van de Hollandse Waterlinies kan effecten hebben op de te beschermen kernkwaliteiten van het werelderfgoed. Om deze te beschermen is het Afwegingskader Energietransitie Hollandse Waterlinies opgesteld. In het kader zijn drie gebieden opgenomen (zie Figuur 4):

- Een rode zone (het werelderfgoed gebied zelf) waar ontwikkelingen van hernieuwbare energie significante negatieve effecten op de kernkwaliteiten van de Hollandse Waterlinies zouden hebben,
- Een oranje zone waar het ontwikkelen van hernieuwbare energie onder voorwaarden mogelijk is maar ook regels voor het laadvermogen gelden,
- Een gele zone, buiten de Hollandse Waterlinies, die geldt als attentiezone waarbinnen ontwikkelingen van hernieuwbare energie mogelijk zijn zolang wordt aangetoond dat het uitstralings-effect van de ontwikkeling wordt voorkomen (gele zone).

Voor de rode zone en de kernwaarden zelf geldt het nee, tenzij uitgangspunt. In deze zone is het linielandschap nog goed herkenbaar en beleefbaar, dit vraagt om voldoende bescherming. Voor de oranje zone geldt dat windenergie onder voorwaarden mogelijk is. Ook hier geldt daarom het nee, tenzij-principe als uitgangspunt.



Figuur 2: Zoneringskaart Hollandse Waterlinies 3,0 MW turbines (Afwegingskader energie HWL, Land-id)

4.5 Waterkeringen

Waterkeringen kennen een kernzone en een beschermingszone. Deze is vastgelegd in de legger. De breedte van de zones is onder andere afhankelijk van het type waterkering, de constructie en de lokale omstandigheden (ondergrond en voorland). Rijkswaterstaat (vergunningverlener) heeft als uitgangspunt voor windturbines nabij waterkeringen nee, tenzij. Hierbij is het uitgangspunt dat de waterveiligheid niet in het geding mag komen. Steeds meer waterschappen hanteren dit uitgangspunt ook.

4.6 Stiltegebieden

De omgevingsverordening van de provincie Gelderland sluit windturbines in stiltegebieden niet uit. Het plaatsen van windturbines in stiltegebieden is echter niet wenselijk en de effecten van de windturbines op het stiltegebied moeten goed onderbouwd worden om rust en stilte te bewaren. Daarom geldt voor stiltegebieden het uitgangspunt nee, tenzij.

5 Gebieden met lopend project

Aanvullend aan bestaande windparken, houden we rekening met gebieden waar een windproject loopt. We onderzoeken dit specifiek voor elke regio.

Hierbij gaan we uit van de status van de planvorming waarbij er ten minste sprake moet zijn van een (principe) besluit op basis van onderzoek naar de mogelijkheden op de locatie. De volgende ontwikkelingen zijn beschouwd:

- **Achterhoek:** Repowering windpark bij Aalten. Nog geen procedure voor gestart, wordt geen rekening mee gehouden.
- **Noord-Veluwe:** Horst en Telgt. Nog geen onherroepelijk plan, maar MER is afgerond en Provincie heeft wel besloten maximaal 5 turbines toe te laten, terwijl 7 ook mogelijk was. De locaties van de 5 turbines zijn in de basiskaart opgenomen.
- **Noord-Veluwe:** Lorentz Harderwijk. Het bestemmingsplan voor 3 turbines op bedrijventerrein Lorentz is in de eerste helft van 2024 vernietigd door RvS. De gemeente onderzoekt nu wat de mogelijkheden zijn om met het plan verder te gaan. In het gebied geldt een hoogtebeperking vanwege Luchthaven Lelystad van circa 147 meter tiphoogte. Omdat deze hoogte sterk afwijkt van de hoogte van de hier gehanteerde referentie-windturbines, wordt deze locatie niet beoordeeld in deze Regionale Aanvulling. Een beoordeling ten behoeve van de locatiekeuze heeft reeds plaatsgevonden in het MER voor de Windvisie Gelderland (2014) en op basis van maatwerk voor het initiatief zelf is een plan-/project-MER opgesteld (2019/2020) waarin rekening is gehouden met de hoogtebeperking.
- **Rivierenland:** Windpark Echteld-Lienden. Windpark Echteld (4 windturbines) wordt vervangen door een windpark met 4 windturbines in de gemeente Neder-Betuwe en 3 windturbines in de gemeente Buren. Inmiddels is een ontwerp-projectbesluit met onderliggend MER in procedure gebracht. De verwachting is dat voorjaar 2025 het projectbesluit wordt vastgesteld. Omdat het ontwerp projectbesluit is genomen na de start van deze analyses, is dit project nog niet opgenomen als autonome ontwikkeling. Er is hier een zoekgebied beoordeeld (RL3) waarbij is uitgegaan van beschikbare ruimte naast de bestaande turbines. Deze potentiële locatie is derhalve onderzocht in de Regionale Aanvulling.
- **Rivierenland:** Burgerwindpark A2 Lage Rooijen. Tijdens de uitvoering van de Regionale Aanvullingen is naar voren gekomen dat dit windpark met 3 windturbines in aanbouw is. De turbines zijn gelegen in en nabij zoekgebied RL50. Dit zoekgebied is beoordeeld zonder dat rekening is gehouden met de turbines in aanbouw. In de Aanvulling is dit wel aangetekend.

- Stedendriehoek: Windpark IJsselwind. Definitieve vergunning voor windpark IJsselwind ligt ten tijden van deze aanvulling voor bij de Raad van State . Dit plan wordt daarom beschouwd als onderdeel van de autonome ontwikkeling en wordt in deze aanvulling niet nader onderzocht.

6 Zoekgebieden

Op basis van de ruimtelijke analyse van knelpunten en belemmeringen is in de regio op kaart duidelijk gemaakt waar er geen harde belemmeringen aanwezig zijn. Dit zijn potentiële gebieden voor windenergie. Voor alle potentiële gebieden, waar dus geen harde belemmeringen zijn, is vervolgens nagegaan of er een opstelling van ten minste 2 turbines mogelijk is in enige samenhang. Die samenhang is aanwezig als er binnen 6 keer de rotordiameter 2 turbineposities kunnen worden gelokaliseerd. Als dat het geval is, is dat potentiële gebied of zijn die potentiële gebieden als één zoekgebied aangemerkt. In de Regionale Aanvulling is een kaart opgenomen met de potentiële gebieden en de (al dan niet geclusterde) zoekgebieden.

Voor alle zoekgebieden wordt in de Regionale aanvulling van het MER een beoordeling van de te verwachten milieueffecten opgesteld. Om deze beoordeling mogelijk te maken zijn binnen alle zoekgebieden fictieve onderzoekopstellingen van windturbines gemodelleerd. Deze onderzoekopstellingen geven een beeld van de maximale potentie voor windturbines, die binnen het zoekgebied mogelijk gemaakt kan worden. Dit betekent dat de onderzoekopstellingen uitsluitend tot stand zijn gekomen vanuit de gedachte binnen het zoekgebied een maximaal aantal windturbines te realiseren van de hoge en de lage referentiewindturbine. Verder is rekening gehouden met de volgende ontwerpvoorkeuren:

- in de zoekgebieden wordt een minimale onderlinge afstand tussen windturbines van 3,5 keer de rotordiameter aangehouden. In de praktijk is 3 keer de rotordiameter een minimum, maar is de voorkeur 4 en in de meest voorkomende windrichting zelfs 5.
- waar meer dan 3 turbines mogelijk kunnen worden gemodelleerd binnen een zoekgebied wordt een zo groot mogelijke afstand tot woningen aangehouden, zodat niet van molenaarswoningen uit hoeft te worden gegaan.
- als een molenaarswoning binnen een zoekgebied wordt opgenomen, is dat er maximaal 1 omdat in de praktijk meerdere molenaarswoningen binnen een park vrijwel onmogelijk is.

Het modelleren van onderzoekopstellingen is uitsluitend een (noodzakelijke) tussenstap die in deze aanvulling genomen wordt om een opwekpotentie van ieder zoekgebied te bepalen. Er wordt hiermee geen voorkeur uitgesproken voor de in het zoekgebied te realiseren onderzoekopstelling. Bij toekomstige besluitvorming over afzonderlijke gebieden kunnen verschillende onderzoekopstellingen met elkaar worden vergeleken zodat op een gedetailleerder niveau onderzoek kan plaatsvinden naar de milieueffecten van windturbines van een concreet initiatief.

7 Beoordelingswijze

7.1 Inleiding

Deze aanvulling op het PlanMER Windbeleid wordt gemaakt om tot concretere zoekgebieden te komen, deze zoekgebieden te kunnen beoordelen en om met behulp van alternatieven te kunnen komen tot een besluit of er een eventuele herijking van de RES 1.0 gewenst of noodzakelijk is. Om de zoekgebieden te kunnen beoordelen op het niveau van een omgevingsvisie of omgevingsprogramma is een beoordelingswijze ontwikkeld waarmee de belangrijkste milieu- of omgevingsaspecten inzichtelijk worden, zodat hiermee informatie ten behoeve van besluitvorming wordt geleverd. Daarvoor wordt het onderstaande beoordelingskader gehanteerd.

Tabel 4: Beoordelingskader Regionale Aanvulling PlanMER WiRES

Thema	Criterium
Natuur	Natura 2000
	GNN
	Vogelgevoeligheid
Gezonde Leefomgeving	Hinder (geluid/slagschaduw)
Landschap	Landschappelijke waarden
	Visuele dominantie
Cultuurhistorie	Cultuurhistorische waarden
Archeologie	Archeologische verwachtingswaarde
Radar	Beïnvloeding radar
Netaansluiting	Aansluitpotentie

Naast bovenstaand beoordelingskader wordt er een relatieve beoordeling per zoekgebied gegeven. De relatieve beoordeling is een beoordeling in relatie tot de hoeveelheid op te wekken (maximale) energie, dus per GWh. Deze relatieve beoordeling wordt uitgevoerd voor twee criteria die ook gekwantificeerd zijn. Zie onderstaande tabel. Deze relatieve beoordeling geeft een beeld van de effecten van een zoekgebied in relatie tot de omvang van het zoekgebied en kan daarmee van belang zijn voor besluitvorming.

Tabel 5: Relatieve beoordeling Regionale Aanvulling PlanMER WiRES

Thema	
Gezonde Leefomgeving	Relatief aantal gehinderden per GWh
Landschap	Visuele dominantie per GWh

In deze beoordeling zijn waterwingebieden niet meegenomen. Dit is zelden en beperking voor realisatie van windturbines en wordt daarom in dit stadium als niet relevant beschouwd voor deze aanvulling.

Onderstaand wordt per thema beschreven hoe ieder criterium wordt beoordeeld.

7.2 Natuur

Windturbines hebben effecten op natuur en de natuurlijke leefomgeving. Het gaat voornamelijk om effecten op vogels en vleermuizen, zoals de kans op aanvaringen met windturbines of aantasting van foerageer- en/of leefgebied. Met de opwek van elektriciteit met behulp van hernieuwbare bronnen zoals windenergie is een groot maatschappelijk belang gemoeid. Dat maakt dat ondanks dat negatieve effecten op beschermde gebieden en beschermde soorten kunnen optreden, het bevoegd gezag een vergunning of ontheffing kan verlenen van de verbodsbepalingen uit de Wet natuurbescherming. Die ontheffing of vergunning kan worden verleend als het wettelijk belang is aangetoond, als de staat van instandhouding van betrokken soorten is beschreven, een afweging van alternatieven heeft plaatsgevonden en als onderzoek naar maatregelen heeft plaatsgevonden waarmee effecten kunnen worden gemitigeerd of gecompenseerd.

Door in deze aanvulling op regionaal niveau een beoordeling uit te voeren in relatie tot ecologisch belangrijke gebieden (Natura 2000), netwerken (het Gelders Natuurnetwerk) en de gevoeligheid van vogels buiten deze gebieden voor windturbines (vogelgevoeligheid) kunnen de ecologische effecten al worden meegewogen bij de selectie van zoekgebieden op regionaal niveau.

Natura 2000

Windturbines kunnen effecten hebben op beschermde natuurgebieden als gevolg van het doden van aangewezen soorten, verlies van leefgebied of barrièrewerking. Dit heeft gevolgen voor de natuurdoelen die voor beschermde natuurgebieden zijn gesteld. Per natuurgebied zijn doelen gesteld voor aantallen broedvogels, overige vogels (niet-broedvogels) en vleermuizen. Extra sterfte als gevolg van aanvaringslachtoffers met windturbines zet deze doelen onder druk.

Er is en wordt veel onderzoek gedaan naar effectafstanden voor (broed)vogels. Met betrekking tot Natura 2000 gebieden is bekend dat binnen de verstoringafstand van 200 meter er een groot risico is op verstoring en aanvaringen van broedvogels uit de Natura 2000-gebieden. Voor niet-broedvogels is 400 m een veel voorkomende afstand waarbij deze risico's optreden. Op meer dan 1000 m kunnen er ook nog risico's zijn, maar zijn deze wel veel beter te mitigeren (bijvoorbeeld met behulp van stilstandvoorzieningen).

De genoemde afstanden zijn daarom gehanteerd in onderstaande beoordelingsschaal voor effecten op Natura 2000 gebieden.

Tabel 6: Beoordelingsschaal Natuur, Natura 2000

Schaal	Natura 2000
--	Er is een Natura 2000-gebied gelegen binnen 200 meter afstand van het zoekgebied
-	Er is een Natura 2000-gebied gelegen op een afstand van 200 meter tot 400 meter van het zoekgebied
0/-	Er is een Natura 2000-gebied gelegen op een afstand van 400 meter tot 1000 meter van het zoekgebied
0	Er is een Natura 2000-gebied gelegen op meer dan 1000 meter afstand van het zoekgebied

Gelders Natuurnetwerk (GNN)

Het Gelders Natuurnetwerk is onderdeel van het Natuurnetwerk Nederland (NNN). Het netwerk wordt gevormd door natuurgebieden die op provinciaal niveau beschermd en ontwikkeld worden. De beoordeling is gebaseerd op de verstoringafstand voor niet-broedvogels, zoals hiervoor ook beschreven in combinatie met de mate van aanwezigheid van GNN in de zoekgebieden. Binnen GNN zijn windturbines niet uitgesloten, maar er zijn wel voorwaarden verbonden aan de realisatie van windturbines binnen GNN (zie ook paragraaf 4.3). Om deze reden is er niet alleen een afstand tot zoekgebieden opgenomen in de beoordeling, maar is ook op basis van expert judgement bepaald in hoeverre het aangewezen GNN binnen een zoekgebied van invloed kan zijn op de positionering van turbines. Dit resulteert in onderstaande beoordelingsschaal.

Tabel 7: Beoordelingsschaal Natuur, GNN

Schaal	Gelders Natuurnetwerk (GNN)
--	Er is GNN aanwezig binnen het zoekgebied en het maximum aantal turbines is niet buiten GNN te realiseren, hiervoor is compensatie noodzakelijk
-	Er is GNN aanwezig binnen het zoekgebied maar het maximale aantal turbines kan buiten GNN worden gerealiseerd, hiervoor is niet direct compensatie noodzakelijk
0/-	Er is een GNN-gebied gelegen binnen 400 meter afstand van het zoekgebied
0	Er is een GNN-gebied gelegen op meer dan 400 meter afstand van het zoekgebied

Vogelgevoeligheid

In 2021 heeft SOVON kaartbeelden gemaakt van de gevoeligheid van vogels in relatie tot windturbines en hoogspanning. Hierbij is gebruik gemaakt van de meest recente gegevens over de verspreiding, aantallen en vliegbewegingen van vogels. Op landelijk niveau en op het niveau van de RES-regio's kunnen de kaarten worden gebruikt om in beeld te brengen waar gevoelige soorten in

grotere concentraties voorkomen. Deze informatie geeft een ruimtelijk gedifferentieerd beeld van de (relatieve) risico's.

Door gebruik te maken van kaartbeelden die over meerdere soorten gaan is een deel van de onzekerheden met betrekking tot locatie en actueel voorkomen te verkleinen en is SOVON in staat geweest om betrouwbaar gebieden aan te geven waar meer of minder risico bestaat op negatieve effecten. In die zin kunnen de kaarten gebruikt worden als 'zoekkaarten' voor gebieden waar mogelijk weinig risico op negatieve effecten zijn of als risicokaarten voor gebieden waar een grote kans op negatieve effecten valt te verwachten. Daarmee kunnen ze niet dienen ter vervanging van (meer gedetailleerde) studies die nodig zijn om mogelijke effecten van een concreet initiatief voor een windturbine(park) op een specifieke locatie en voor specifieke soorten in te schatten. Voor een concreet initiatief is dus nog altijd nodig dat naast zicht op aanwezigheid en vliegbewegingen van soorten ook inschattingen worden gedaan over concrete aanvaringsrisico's en eventuele impact op de lokale populaties.

De kaarten geven in kleuren de mate weer waarin in een bepaald gebied vogelsoorten worden verwacht die gevoelig zijn voor de negatieve impacts van windturbines hetzij doordat er een reële kans of verwachting is op aanvaringen waardoor relevante sterfte optreedt, hetzij doordat er een reële kans is dat dusdanige verstoring optreedt dat effecten op populaties te zien zijn. Vanuit de optiek van vogels zijn deze kansen dus in feite risico's, ze geven de kans aan dat negatieve gevolgen optreden. De uitdrukking 'reële kans' is belangrijk omdat zij aangeeft dat het om ingeschatte kansen/verwachting gaat en niet om zekerheden. In de beoordeling van de vogelgevoeligheid zijn de regionale kaarten van gecombineerde gevoeligheid van broedvogels en niet-broedvogels gehanteerd. Op basis van die regionale kaarten is onderstaande beoordelingsschaal gehanteerd.

Tabel 8: Beoordelingsschaal Natuur, Vogelgevoeligheid

Schaal	Vogelgevoeligheid broedvogels en niet-broedvogels gecombineerd
--	De 3 hoogste regionale risicoschalen (rood) komen als hoogste risicoschalen voor in het zoekgebied
-	De 2 lagere regionale risicoschalen (oranje/groen) komen als hoogste risicoschalen voor in het zoekgebied
0/-	De 2 nog lagere regionale risicoschalen (groen/blauw) komen als hoogste risicoschalen voor in het zoekgebied
0	De 3 laagste regionale risicoschalen (blauw) komen als hoogste risicoschalen voor in het zoekgebied

7.3 Gezonde Leefomgeving

Windturbines hebben invloed op de leefomgeving. Ze zijn nadrukkelijk aanwezig door hun afmetingen en beweging. Windturbines produceren geluid en de beweging van de rotorbladen leidt bij het schijnen van de zon tot slagschaduw. Dit kan leiden tot hinder in de woon- en leefomgeving. Om de effecten van windturbines op de leefomgeving in kaart te brengen is de

mogelijke hinder daarom een belangrijk criterium. In dit planMER worden geen berekeningen gemaakt voor geluid en slagschaduw. Er zijn immers nog geen initiatiefnemers of concrete locaties bekend. Er is slechts sprake van fictieve onderzoekopstellingen binnen de zoekgebieden. In plaats daarvan wordt gerekend met afstanden: het aantal aanwezige woningen (en overige gevoelige objecten) binnen 250 meter, 500 meter, 750 meter en 1.500 meter van zoekgebieden wordt beoordeeld. Deze aanpak sluit aan bij het detailniveau van een PlanMER. Zoekgebieden met woningen op korte afstand krijgen een negatieve score op het thema Gezonde Leefomgeving.

Geluid

Windturbines produceren geluid. Vaak wordt dit geluid beschreven als suizend en/of zoemend. Er is veel onderzoek gedaan naar windturbinegeluid en de effecten van blootstelling aan dit geluid. Tussen windturbines en woningen moet op grond van milieuwetgeving een afstand worden aangehouden op basis van geluidberekeningen om het ontstaan van onaanvaardbare hinder te voorkomen. Het PlanMER bevat geen onderzoek naar afstanden tussen woningen en windturbines of onderzoek naar lokale normen voor geluid. In het planMER vindt ook geen toetsing aan landelijke milieunormen plaats. dat hoort niet thuis in een milieueffectrapportage op dit abstractieniveau.

Het PlanMER heeft als doel om verschillende zoekgebieden met elkaar te vergelijken en de geschiktheid voor de ontwikkeling van windenergie te beoordelen. Omdat sprake is van fictieve onderzoekopstellingen kunnen voor die vergelijking geen geluidscontouren worden berekend. Dit is voor deze hoeveelheid zoekgebieden praktisch ook niet mogelijk. In plaats daarvan wordt gewerkt met afstanden. Specifieke geluidsberekeningen en toetsing aan geluidsnormen vindt plaats bij de uitwerking van een concreet windproject. Bij die uitwerking kan er ook specifiek worden ingegaan op de verschillende vormen van hinder voor de leefomgeving als gevolg van geluid, zoals bijvoorbeeld ook eventueel laagfrequent geluid. Aangenomen wordt dat de Minister nieuwe landelijke normen voor windturbines vaststelt die medio 2025 in werking treden en daarmee van toepassing worden bij de ruimtelijke besluitvorming over concrete locaties of initiatieven. In deze aanvulling wordt al wel een gevoeligheidsanalyse in relatie tot de (meest waarschijnlijke) nieuwe normen opgenomen.

Op basis van berekeningen die voor het PlanMER zijn uitgevoerd is in deze aanvulling rekening gehouden met een afstand van 435 meter tot een concentratie van gevoelige objecten (met name woningen). Deze afstand is gebaseerd op de berekende gemiddelde afstand van de 47 dB L_{DEN} contour van windturbines (zie bijlage 5 PlanMER). Voor vrijstaande woningen is alleen de tiphoogte van de referentieturbines aangehouden als vrijwaringszone in verband met veiligheid: als een turbine ooit om zou vallen, mag deze niet op een woning terecht komen. In de zone tussen de tiphoogte en 435 meter kan in principe een windturbine worden gerealiseerd, mits de betreffende woning als molenaarswoning kan worden beschouwd. Hiermee is rekening gehouden bij het bepalen van de zoekgebieden. Omdat daarmee turbines op relatief korte afstand van een woning kunnen worden gerealiseerd hebben we onderstaande beoordelingsschaal gehanteerd.

Tabel 9: Beoordelingsschaal Gezonde Leefomgeving

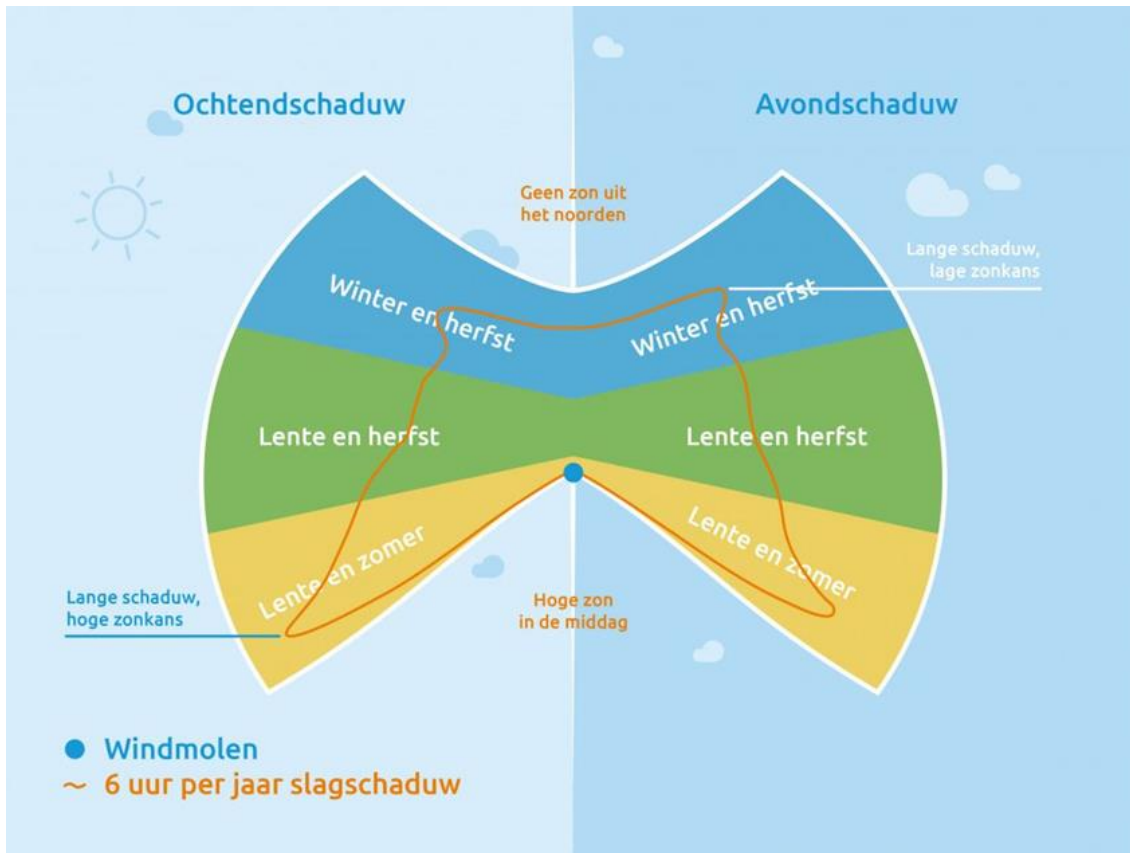
Schaal	Beoordeling hinder
--	Er is een molenaarswoning nodig voor een zoekgebied of op minder dan 250 meter van een zoekgebied is een woning aanwezig
-	In de zone van 250 tot 500 meter van het zoekgebied is ten minste 1 woning aanwezig
0/-	In de zone van 500 tot 750 meter van het zoekgebied is ten minste 1 woning aanwezig
0	In de zone van 750 tot 1500 meter van het zoekgebied is ten minste 1 woning aanwezig

Deze afstanden zijn gebaseerd op het feit dat er al zoveel mogelijk rekening is gehouden met de berekende 47 dB contour en de ervaring uit concrete projecten dat op circa 500 meter van een windturbine vrijwel altijd aan de normen voor geluid kan worden voldaan en dat op circa 750 meter het geluid van windturbines moeilijker waarneembaar is vanwege het achtergrondgeluid. Op meer dan 1500 meter kan het geluid van windturbines over het algemeen niet meer worden waargenomen.

Slagschaduw

Windturbines veroorzaken een bewegende slagschaduw als gevolg van de draaiende rotor. Dit wordt aangeduid met de term 'slagschaduw'. Als deze slagschaduw op woningen valt kan dit als hinderlijk worden ervaren door mensen. Om het ontstaan van hinder als gevolg van slagschaduw te voorkomen bevatten windturbines een stilstandvoorziening. Als vuistregel wordt vaak voor hinder door slagschaduw dezelfde afstanden aangehouden als voor hinder door geluid, met dien verstande dat hinder door geluid in de praktijk vaak duidelijker aanwezig is en hinder door slagschaduw zich beperkt tot bepaalde delen van de dag (en het jaar). Zie ook bijgevoegde afbeelding over slagschaduw. Daarnaast is hinder door slagschaduw ook beter te beperken door een stilstandvoorziening toe te passen. Om deze redenen is slagschaduw in deze aanvulling niet als apart criterium opgenomen, maar wordt veronderstelt in de beoordeling te zijn meegenomen.

Specifieke slagschaduwberekeningen dien plaats te vinden tijdens de voorbereiding van ruimtelijke besluitvorming over concrete windprojecten.



Figuur 3: Hoe slagschaduw in het algemeen werkt en op kan treden ten opzichte van een locatie van een windmolen (Bron: RVO)

7.4 Landschap

Landschappelijke waarde

Windturbines hebben invloed op de beleving van het landschap. Windturbines zijn tegenwoordig zo groot dat zij als het ware boven het landschap uitgaan. Door de maat en schaal van de huidige turbines is het hierdoor vrijwel onmogelijk om opstellingen te construeren die aansluiten bij structuren in het onderliggende landschap. Alleen langs de kustlijn lijkt dit nog mogelijk. De kwaliteiten behorend bij een bepaald landschapstype moeten daarom worden beschermd.

Bij de beoordeling van de landschappelijke waarde is daarom gekeken of windturbines passen bij een bepaald type landschap. Verschillende onderzoeken geven aan dat inwoners en deskundigen turbines meer of minder vinden passen in bepaalde typen landschappen. Deze beoordeling is uitgevoerd aan de hand van een landschapstypekaart (Tabel 11). De basis hiervoor is de kaart met de landschapsindeling voor Gelderland van Stichting Landschapsbeheer Gelderland. Hierin is Gelderland opgedeeld in twintig verschillende landschapstypen.

Windturbines geven een nieuwe dynamiek aan het landschap en kunnen kwaliteiten toevoegen of versterken, maar kunnen door hun omvang ook bestaande kwaliteiten aantasten. Uit onderzoek (community of practice / WING) blijkt dat inwoners windmolens bij voorkeur zien in landschappen die al verstoord zijn. Hier kunnen windturbines zelfs bijdragen om de visuele hinder van bijvoorbeeld industrie of stallen kleiner te doen lijken. Inwoners vinden windturbines in rationele landschappen meer passend dan in kleinschalige meer organische landschappen. In min of meer natuurlijke landschappen zijn windturbines het minst wenselijk. Het doet afbreuk aan het natuurlijke ongerepte karakter.

We hebben dit vertaald in onderstaand beoordelingskader.

Tabel 10: Beoordelingsschaal Landschap, Landschappelijke waarde

Schaal	Beoordeling Landschappelijke waarde
--	Het zoekgebied is hoofdzakelijk gelegen in kleinschalige organische landschappen en in natuurlijke landschappen
-	Het zoekgebied is hoofdzakelijk gelegen in rationele of open landschappen
0/-	Het zoekgebied is hoofdzakelijk gelegen in landschappen met kassen, industrie en bebouwde kommen
0	Het zoekgebied is gelegen op een bedrijventerrein

Een zoekgebied kan uit meerdere landschapstypen bestaan. In het geval er in een zoekgebied meerdere landschapstypen voorkomen met een verschillende score, is er op basis van expert judgement onderzocht welk landschapstype het meest bepalend is. Hierbij is uitgegaan van de meest negatieve score als deze een aanzienlijk deel van het zoekgebied uit maakt.

Verder geven deskundigen aan dat bundeling van windturbines bij bestaande windparken, bij hoofdinfrastructuur of bij bedrijventerreinen wenselijk is. De

windturbines passen bij het beeld dat wordt bepaald door de aanwezige turbines, industrie of infrastructuur. In de beoordeling is daarom een buffer getrokken van 500 meter rondom bedrijventerreinen, autosnelwegen en bestaande windparken. In deze buffers wordt de negatieve impact van windturbines op een landschapstype één stap positiever beoordeeld. Een windturbine in bijvoorbeeld een natuurlijk landschap aan de rand van een industriegebied scoort daarom niet dubbel min (- -), maar scoren we op (-). Bij dit onderdeel is aan de hand van expert judgement gekeken hoeveel van het zoekgebied in een dergelijke zone valt om te bepalen wat het effect is op de totaalscore voor landschappelijke waarde.

Dit resulteert in de onderstaande indeling van landschapstypen en bijbehorende scores.

Tabel 11: Landschapstypen en bijbehorende beoordeling

Indeling	Landschapstypen	Score
Verstoorde landschappen	Bebouwde kom	0/-
	Kassenlandschap	0/-
	Intensieve veehouderijlandschap	0/-
Rationele / open landschappen	Kommenlandschap	-
	Natte heide- en bosontginninglandschap	-
	Polderlandschap	-
	Veenontginninglandschap	-
Kleinschalige / organische landschappen	Essenlandschap	--
	Hooiontginninglandschap	--
	Kampenlandschap	--
	Landgoederenlandschap	--
	Oeverwallen- en stroomruggenlandschap	--
	Recreatielandschap	--
	Rivierweidenlandschap	--
	Uiterwaardenlandschap	--
Natuurlijke landschappen	Boslandschap	--
	Droge heide- en bosontginninglandschap	--
	Heidelandschap	--
	Zandverstuivingenlandschap	--
Infra en bedrijventerreinen	Bedrijventerreinen, autosnelwegen, bestaande windparken	+ 1

Voor locaties op bedrijventerreinen is aan de hand van luchtfoto's bepaald of dit daadwerkelijk aan de orde is. In de landschapstypenkaart heeft deze vaak nog een aanduiding met het oorspronkelijke landschapstype.

Visuele dominantie

Windturbines in een open landschap vallen meer op dan in een besloten landschap waar landschappelijke elementen (zoals bomen of industriële installaties) het zicht op de windturbines vrijwel kunnen wegnemen. Dit valt onder visuele dominantie (zie ook Figuur en Figuur). Waar het bij de beoordeling van landschappelijke waarden gaat om het aantasten of versterken van de kwaliteiten in een landschap aan de hand van een bepaald landschapstype, gaat het bij visuele dominantie over de zichtlijnen vanuit omliggende woonfuncties op het zoekgebied. Voor de woonfuncties die worden meegenomen rondom de zoekgebieden, wordt een gebied van 10 keer de tiphoogte van de grootste windturbine aangehouden buiten de bebouwde kom (2.460 meter). Aanvullend wordt bij de bebouwde kom het aantal woonfuncties meegenomen in een rand van 50 meter van de bebouwde kom, omdat veelal alleen woningen aan de rand van een bebouwde kom uitzicht hebben over het landschap. Verder naar binnen wordt dit uitzicht veelal belemmerd door de aanwezige bebouwing.



Figuur 4: Voorbeeld van een open landschap waarbij windturbines goed zichtbaar zijn.



Figuur 5: Voorbeeld van een besloten landschap, waarbij de zichtlijnen voor de windturbines wordt ontnomen door bomen.

Met visuele dominantie wordt beoordeeld hoeveel woonfuncties binnen het omliggende gebied in een open of besloten landschap vallen. Woonfuncties in een open gebied kunnen meer hinder ondervinden door de plaatsing van windturbines in het zoekgebied, omdat de windturbines hier meer zichtbaar zijn. Woonfuncties in een landschap waar minder dan 100 ha te zien is van een zoekgebied worden twee keer zo zwaar beoordeeld. Daarnaast wordt de bebouwde kom in een open landschap gerekend als besloten.

Dit resulteert in het aantal woonfuncties voor een open en/of besloten gebied rondom het zoekgebied Dit aantal is vervolgens gedeeld door het aantal turbines binnen het zoekgebied, omdat het aantal turbines ook relevant is voor de dominantie.

Tabel 12: Beoordelingsschaal Landschap, Visuele dominantie

Score	Beoordeling Visuele dominantie
--	Meer dan 200 woningen per turbine
-	100 tot 200 woningen per turbine
0/-	1 tot 100 woningen per turbine
0	0 woningen per turbine

7.5 Cultuurhistorie

Voor de zoekgebieden moet er rekening worden gehouden met het beschermen en benutten van de cultuurhistorische waarden. Hieronder vallen cultuurhistorische gebieden zoals beschermde stads- en dorpsgezichten, een molenbiotoop en de Nieuw Hollandse Waterlinie (NHW).

Een beschermd stads- of dorpsgezicht is een gebied in een stad of dorp met een speciaal cultuurhistorisch karakter. Het heeft als doel om een gebied te beschermen om de cultuurhistorische identiteit van een gebied te behouden bij ontwikkelingen. Met een molenbiotop wordt het gebied rondom een historische of monumentale molen bedoeld met een straal van 400 meter, gerekend vanaf het middelpunt van de molen. De NHW valt onder werelderfgoed, waarbij het plaatsen van windturbines effect kan hebben op de beschermen kernkwaliteiten van de NHW.

Voor de beoordeling van de cultuurhistorische waarden is gekeken in hoeverre er cultuurhistorische waarde in of nabij het zoekgebied aanwezig is. De aanname is dat een windpark afbreuk kan doen aan cultuurhistorische waarden als deze dichtbij of in een gebied met cultuurhistorische waarden valt.

Rijksbeschermd stads en dorpsgezicht

Vanuit de Rijksdienst voor het Cultureel Erfgoed (RCE) wordt geadviseerd dat er een afstand van 1800 meter rondom een stads- of dorpsgezicht moet worden gehouden voor een ruimtelijke ontwikkeling. In relatie tot een windpark is deze afstand van belang zodat het contrast tussen de windturbines en het beschermde dorpsgezicht wordt afgezwakt. Indien deze bufferzone het zoekgebied raakt, dan wordt dit zoekgebied negatief beoordeeld. Hierbij wordt uitgegaan van Rijksbeschermd stads- en dorpsgezichten. Eventueel (aanvullend) gemeentelijk beleid op dit vlak wordt niet meegenomen.

Molenbiotop

De omgeving van een (oude) molen is erg belangrijk. Een molen haalt zijn aandrijving uit wind of water. Deze elementen moeten dus wel voldoende aanwezig zijn. Rondom de molen aangedreven door wind moet er ruimte zijn, zodat de wind de wieken kan laten draaien. Ook op cultuurhistorische gronden is het gewenst dat een molen in een vrije ruimte staat. Anders valt immers niet meer goed waar te nemen hoe de molen in zijn vrije omgeving functioneerde. Om deze redenen zijn er molenbiotopen aangewezen. Voor de molenbiotop geldt een negatieve score als deze in een zoekgebied valt.

Nieuwe Hollandse Waterlinie (NHW)

Vanuit het Afwegingskader Energietransitie Hollandse Waterlinies gelden zones die een effect hebben op kernkwaliteiten van de NHW. Een rode zone betekent dat een windpark significante negatieve effecten zou hebben op de kernkwaliteiten en een oranje zone betekent dat het ontwikkelen van een windpark onder voorwaarden mogelijk is (zie ook paragraaf 4.4). In de beoordeling geldt daarom een negatieve score voor een zoekgebied die valt in de rode- of oranje zone van de NHW. Dit resulteert in de onderstaande beoordelingsschaal.

Tabel 13: Beoordelingsschaal Cultuurhistorie

Score	Beoordeling Cultuurhistorische waarde
--	Er geldt ten minste één van deze opties: <ul style="list-style-type: none"> Het zoekgebied overlapt met de bufferzone van 1800 meter rondom een beschermd stads- of dorpsgezicht; Het zoekgebied overlapt met een molenbiotop; Het zoekgebied valt in de oranje of rode zone van de Nieuw Hollandse Waterlinie.
0	Het zoekgebied overlapt niet met een cultuurhistorisch belangrijke zone.

7.6 Archeologie

Bij een ruimtelijke activiteit dient er rekening te worden gehouden met de mogelijke aanwezigheid van archeologische waarden. Het plaatsen van een windpark kan namelijk een verstoring van archeologische waarden tot gevolg hebben.

Voor de beoordeling van de archeologische waarde is onderzocht of er archeologisch terrein binnen het zoekgebied ligt of dat er sprake is van een archeologische verwachtingswaarde. Dit laatste verwijst naar de kans dat er bij een ontwikkeling archeologische waarden worden aangetroffen. Voor de beoordeling wordt gebruik gemaakt van de archeologische monumentenkaart (AMK) en de indicatieve kaart archeologische waarden (IKAW). Dit resulteert in de onderstaande beoordelingsschaal.

Tabel 14: Beoordelingsschaal Archeologie

Score	Beoordeling Archeologische waarde
--	Binnen het zoekgebied komt archeologisch terrein voor (o.b.v. Archeologische Monumentenkaart)
-	Binnen het zoekgebied komt een hoge archeologische verwachtingswaarde voor (IKAW)
0/-	Binnen het zoekgebied komt een middelhoge archeologische verwachtingswaarde voor (IKAW)
0	Binnen het zoekgebied komt een lage archeologische verwachtingswaarde voor (IKAW).

7.7 Radar

In Nederland staan verschillende militaire en civiele radarposten die zorgen voor de vliegveiligheid en de nationale veiligheid. Windturbines en hoogbouw kunnen verstoring op de radar veroorzaken. Om de veiligheid te borgen bestaat in bijna heel Nederland een toetsingsplicht voor (de meeste) nieuwe windenergieprojecten. En binnen 15 kilometer van de radarposten ook voor hoogbouw.

Voor de 7 defensieradars in Nederland geldt een toetsingsgebied voor nieuwe windenergieplannen vanaf een bepaalde hoogte binnen een straal van 75

kilometer. Voor nieuwe hoogbouwprojecten is dat binnen 15 kilometer van een radarpost. Binnen deze toetsingsgebieden mogen alleen nieuwe bestemmingsplannen worden gemaakt met nieuwe (grote) windturbines met een positieve beslissing van het ministerie van Defensie. Op basis van deze afstanden wordt onderstaande beoordelingsschaal gehanteerd. Daarbij is op basis van expert judgement een extra afstand toegevoegd van 1500 meter omdat heel dicht bij een radarpost de toestemming door Defensie minder snel wordt gegeven.

Tabel 15: Beoordelingsschaal Radar

Score	Beoordeling afstand tot radarposten
--	Op minder dan 1500 m van het zoekgebied is een radarpost gelegen.
-	Er is een radarpost gelegen op een afstand van 1500 m tot 15 km van het zoekgebied.
0/-	Er is een radarpost gelegen op een afstand van 15 km tot 75 km van het zoekgebied.
0	Op meer dan 75 km van het zoekgebied is een radarpost gelegen.

De verouderde radar Nieuw Milligen is sinds april 2024 voorgoed uitgezet. Deze is vervangen voor een tijdelijke radar, totdat het nieuwe radarstation in Herwijnen klaar is. Deze is naar verwachting in 2026 gereed. In de beoordeling zijn zowel Nieuw Milligen als Herwijnen meegenomen.

7.8 Netaansluiting

Een windpark dient te worden aangesloten op het elektriciteitsnetwerk. In de regel wordt hierbij het dichtstbij gelegen onderstation gebruikt. Het leggen van de kabels van het windpark naar het onderstation brengt kosten met zich mee. Hoe langer het kabeltracé, hoe groter de invloed van de bekabeling op de businesscase van het windpark is. Bij een grote afstand kan dit zodanig van invloed zijn dat er geen positieve businesscase is, waardoor het ook maar zeer de vraag is of er ooit een initiatief van de grond kan komen. Om deze redenen is de onderstaande beoordelingsschaal gehanteerd. Hierbij is uitgegaan van hemelsbrede afstanden. In de praktijk wordt bekabeling vaak langs bestaande wegen gelegd waardoor de werkelijke afstand voor een concreet initiatief in een zoekgebied groter zal worden.

Tabel 16: Beoordelingsschaal Netaansluiting

Score	Beoordeling afstand tot onderstation
--	Op meer dan 7,5 km van het zoekgebied is een onderstation gelegen.
-	Er is een onderstation gelegen op een afstand van 5 km tot 7,5 km van het zoekgebied.
0/-	Er is een onderstation gelegen op een afstand van 2,5 km tot 5 km van het zoekgebied.
0	Op minder dan 2,5 km van het zoekgebied is een onderstation gelegen.

7.9 Relatieve beoordeling

Voor ieder zoekgebied wordt een relatieve beoordeling gegeven: dit is een score waarin de effecten uitgedrukt worden per eenheid van milieuwinst (in dit geval energieopbrengst). Hiermee kunnen zoekgebieden relatief met elkaar vergeleken worden en ontstaat inzicht in de relatieve milieueffecten ten opzichte van de energieopbrengst.

Visuele dominantie

Voor het beoordelingscriterium visuele dominantie wordt in eerste instantie uitgegaan van de vraag of er sprake is van een open of een besloten landschap (Kaart openheid en beslotenheid). In een open landschap zijn windturbines over een grote afstand goed zichtbaar en kunnen ze het uitzicht ook daadwerkelijk domineren. Ze vallen binnen een bepaald afstand eigenlijk altijd wel op. In een besloten landschap, meer kleinschalig en met veel opgaande begroeiing, zijn windturbines veel minder zichtbaar of bepalend in het uitzicht.

Voor dit criterium wordt een afstand gehanteerd van 10x de tiphoogte van de hoogste turbine (2.460 m) ten opzichte van een zoekgebied waarbinnen die visuele dominantie een rol kan spelen. Omdat daarnaast de visuele dominantie in een open landschap zwaarder wordt gewogen dan in een besloten landschap, telt het aantal woningen binnen open landschap 2x zo zwaar mee als woningen in een besloten landschap. Daarnaast speelt ook het aantal turbines dat mogelijk is binnen een zoekgebied een rol in die beoordeling van visuele dominantie.

Om tot een relatieve beoordeling voor visuele dominantie te komen worden het aantal woningen binnen open landschap (2x) en besloten landschap bij elkaar op geteld en gedeeld door de maximale opwekpotentie van de grote windturbines dat binnen het zoekgebied mogelijk is. Hierdoor ontstaat het relatieve beeld van het effect per GWh voor visuele dominantie. Vervolgens wordt aan de uitkomst de volgende beoordeling gegeven:

Tabel 17 Beoordelingsschaal relatieve Visuele dominantie

Score	Beoordeling relatieve Visuele dominantie
--	Meer dan 10 woningen per GWh
-	5 - 10 woningen per GWh
0/-	1 tot 5 woningen per GWh
0	0 woningen per GWh

Geluid

Voor geluid zijn dosis-effectrelaties bekend waar het gaat om windturbinegeluid (zie ook tabel 5.15 van het PlanMER). In deze aanvulling is het geluid van een windturbine gebruikt om zoekgebieden te kunnen bepalen, waarbij een uitzondering is gemaakt voor potentiële molenaarswoningen. Voor geluid (en gezondheid) past het om een voorzichtige benadering te kiezen. Voor de relatieve beoordeling worden alle woningen binnen 750 meter van een zoekgebied meegeteld en benaderd alsof deze allemaal 47 dB windturbinegeluid ontvangen. De berekeningen in het PlanMER (Bijlage 5) geven aan dat dat niet het geval zal zijn, maar op deze manier is in ieder geval

sprake van een worst case benadering. Tegelijk gaan we er vanuit dat buiten die 750 meter er geen geluidgehinderden meer zijn. In enkele gevallen kan dit wel aan de orde zijn, maar hiervoor wordt verwezen naar de uitwerking van concrete locaties en de berekeningen die daarvoor dan uitgevoerd dienen te worden.

Voor de relatieve beoordeling van het geluid gaan we daarom uit van het aantal woningen binnen 750 m van een zoekgebied. Dit aantal wordt vermenigvuldigd met het gemiddeld aantal inwoners van een woning (2,11 conform CBS). Daarvan ondervindt 8,29% (ernstige) hinder door geluid (cf tabel 5.15 PlanMER). Dit is het aantal (ernstig) gehinderden per zoekgebied. Voor de relatieve beoordeling wordt dit aantal gedeeld door het maximale aantal GWh aan opwekpotentie.

Tabel 18 Beoordelingsschaal relatieve hinder

Score	Beoordeling relatieve hinder
--	Meer dan 0,5 (ernstig) gehinderden per GWh
-	0,25 tot 0,5 (ernstig) gehinderden per GWh
0/-	0,01 tot 0,25 (ernstig) gehinderden per GWh
0	0 (ernstig) gehinderden per GWh

8 Uitgangspunten Alternatief Energiesysteem

In hoofdstuk 5 van de Regionale Aanvulling op het PlanMER Windbeleid en RES is een aantal alternatieven beschouwd om inzicht te geven in de mogelijke effecten van zoekgebieden binnen die alternatieven. Voor het bepalen van het Alternatief Energiesysteem en de zoekgebieden die daar binnen vallen is een analyse uitgevoerd door Appcentive in samenspraak met Liander. Daarbij is uitgegaan van de op dit moment (oktober-november 2024) beschikbare gegevens over aansluitmogelijkheden voor windenergie. Daarnaast zijn de onderstaande uitgangspunten gehanteerd voor het bepalen van de zoekgebieden die binnen dit alternatief zijn beoordeeld.

Algemene uitgangspunten

- De afstand van een zoekgebied tot een onderstation is berekend vanaf het zwarte punt van een zoekgebied. Dit zwaartepunt is bepaald aan de hand van expert judgement en de omvang van zoekgebieden binnen een voronoi-gebied.
- Toewijzen aan de onderstations is gebeurd op basis van het zwaartepunt van een gebied, in de bij Appcentive beschikbare monitor op basis van bekende gegevens.

Zon op Gebouw (ZOG)

Voor het bepalen van de aansluitcapaciteit van windenergie is op de volgende manier rekening gehouden met ZOG:

- RES monitor 2022;
- ZOG doelstelling voor 2030 is gebaseerd op de RES 1.0 per gebied;
- De verdeling van de groei van ZOG binnen een RES-gebied is gebaseerd op de Gelderse basis studie ZonPV-op-dak. De studie is gebruikt om te bepalen in welke verhouding autonome ontwikkeling van ZOG binnen een regio plaats vindt. Vervolgens zijn deze cijfers geëxtrapoleerd om de RES 1.0 doelstelling in te vullen.
 - Bron: <https://zon-op-dak-prvgelderland.hub.arcgis.com/pages/dashboard>
- Voor ZOG potentieel is 50% van het piekvermogen genomen
 - “Maar gezien de nieuwe SDE regeling lijkt me inderdaad 50% van het piekvermogen een realistische aanname, zeker voor nieuwe projecten.” aldus Liander

Zon op land

Voor het bepalen van de aansluitcapaciteit van windenergie is op de volgende manier rekening gehouden met zon op land:

- RES monitor 2022;
- Autonome ontwikkelingen zijn niet meegenomen.

Wind

Voor het bepalen van de aansluitcapaciteit van windenergie is op de volgende manier rekening gehouden met windenergie:

- RES Monitor 2022, verrijkt met de autonome ontwikkeling van de gebieden:
 - Lage Rooien (RES Rivierenland)
 - Horst & Telgt (RES Rivierenland)
- Het potentieel per gebied, zoals aangeleverd in de data van SWECO & ROM3D in de basiszoeklijst van gebieden zoals ook opgenomen in hoofdstuk 4 van de Regionale Aanvulling

Aannames regio's

Stedendriehoek

Aanname specifiek voor Stedendriehoek:

- Capaciteit voor Onderstation (OS) Apeldoorn kan niet gebruikt worden voor grootschalige opwek, alleen voor zon op dak.
- OS Apeldoorn Zuid is een nieuw station dat het voedingsgebied van Apeldoorn, Eerbeek en Woudhuis over gaat nemen. Aanname is dat het voedingsgebied van Apeldoorn Zuid exact dat van huidige OS Apeldoorn, Eerbeek en Woudhuis is.
Dat betekent; als Apeldoorn, Eerbeek en Woudhuis geen capaciteit meer beschikbaar hebben, de capaciteit van Apeldoorn Zuid bepalend is.

Rivierenland

Er zijn meerdere nieuwe stations in Rivierenland gepland, maar de verwachting is niet dat die voor 2030 gerealiseerd zijn. Daarom zijn deze niet meegenomen in dit overzicht.

Aannames met betrekking tot de stations

- Niet alle uitbreidingen zijn even hard. Wel is de aanname en verwachting dat alle projecten die er toe leiden dat de capaciteit wordt uitgebreid vòòr 2030 gerealiseerd kunnen zijn. Dit is echter onzeker en geen garantie.
- Er is gekeken naar de totale transformator capaciteit. De precieze capaciteit is in realiteit afhankelijk van de installatie waar op wordt aangesloten. Daarmee is geen rekening gehouden.
- Er is geen rekening gehouden met de beschikbaarheid van aansluitmogelijkheden ('vrije velden').
- De afhankelijkheid van de capaciteit op het hoogspanningsnet is in zijn geheel niet meegenomen. Ook de bij het loslaten van de redundantie op de onderstations kan het hoogspanningsnet beperkend zijn. Dat is niet meegenomen.

Aannames met betrekking tot nethiërarchie en voedingsgebieden

- Alleen de capaciteit op 150 kV onderstations wordt beschouwd. Voor alle lagergelegen stations (schakel,- regel- en 50 kV onderstations) wordt uitgegaan van de capaciteit van het bovenliggende 150 kV station.
- Daardoor kunnen sommige voronoi gebieden tegen intuïtief lijken (zoals OS Tiel en OS Nijmegen). Dat komt doordat in werkelijkheid onderliggende (50 kV) stations een deel van het gebied voeden.
- Sommige barrières zoals rivieren of snelwegen zijn bepalend voor de vorm van het voronoigebied (met name zichtbaar in Rivierenland en Arnhem/Nijmegen).
- Voronoi gebieden zijn een inschatting van op welke station projecten worden aangesloten. Deze grenzen zijn niet hard en kunnen in werkelijkheid afwijken.

Aannames in app van Appcentive

- De beschikbare capaciteit wordt in de app als volgt berekend:
Stations capaciteit (data vanuit Liander) – pijplijn projecten (data vanuit RES1.0) – projecten gerealiseerd (data vanuit RES1.0);
- Deze rekenmethode is een versimpeling van de werkelijkheid. Wat onder andere niet meegenomen wordt is:
 - De pijplijn van de projecten die al een aansluiting hebben aangevraagd bij Liander;
 - Er wordt niet gerekend met profielen cq gelijktijdigheid van klanten;
 - De belasting als gevolg van vraag klanten wordt niet meegenomen;
 - De belasting op de stations als gevolg van zon op dak van kleinverbruikers wordt niet meegenomen;
 - De impact van projecten op het middenspanning- en laagspanningsnet wordt niet meegenomen. Er wordt sec naar de belasting op de onderstations gekeken.

Bronnen

- Handreiking Risicozonering Windturbines
 - Gebouwen
 - Spoorwegen
 - Hoogspanningslijnen
 - Buisleidingen
- Besluit activiteiten leefomgeving (Bal)
 - Gebouwen (geluid en slagschaduw)
- Beleidsregel voor het plaatsen van windturbines op, in of over waterstaatswerken of wegen in beheer bij het Rijk
 - Rijks- en provinciale wegen
- Beleid windturbines Gasunie
(<https://www.gasunie.nl/omgevingsloket/voor-organisaties/zonneparken-en-windturbines>)
 - Buisleidingen
- Aanvulling beleidslijn windenergie op en rondom de Veluwe
 - Wespandief
(<https://www.gelderland.nl/themas/duurzaamheid/energietransitie/de-6-regionale-energiestrategieen/gelders-milieuonderzoek-windenergie-veluwe>)
- Radarstations
 - <https://www.defensie.nl/onderwerpen/radarstations/vragen-en-antwoorden#anker-10-windturbines> , Bkl,
<https://www.rvo.nl/onderwerpen/windenergie-op-land/radar-windprojecten/toetsen-radarverstoring>
- Achtergronddocument windenergie gevoeligheidskaart vogels, SOVON 2021
- Landschappelijke waarden:
 - Stichting Landschapsbeheer Gelderland
 - Community of practice / WING
 - RES onderbouwing Achterhoek
-

Together with our clients and the collective knowledge of our 22,000 architects, engineers and other specialists, we co-create solutions that address urbanisation, capture the power of digitalisation, and make our societies more sustainable.

Sweco – Transforming society together

Bijlage II: Verschillen in uitgangspunten toegelicht

Afwijkende uitgangspunten PlanMER WiRES en Regionale Aanvullingen

Onderstaande tabel is overgenomen uit het planMER (tabel 4.2). Ten behoeve van de Regionale Aanvullingen is een aantal aanscherpingen gedaan in lijn met het doel van de regionale aanvullingen. Het belangrijkste doel van de aanvullingen vanuit de regio's is namelijk een verbetering en verfijning van het detailniveau van de zoekgebieden of onderzoeksgebieden. Daarvoor moet onder andere gekomen worden tot een basislijst van concrete zoeklocaties. Om tot concrete zoeklocaties te komen is het van belang de gehanteerde uitgangspunten van het PlanMER nogmaals goed te beoordelen en na te gaan hoe realistisch deze zijn zodat tot meer realistische en concrete zoekgebieden kan worden gekomen. Onderstaande uitgangspunten zijn daarvoor het vertrekpunt. De afwijkingen ten opzichte van het PlanMER staan hierbij ook vermeld en zijn gemotiveerd. Ten aanzien van de te hanteren referentiewindturbines worden in de Regionale Aanvullingen dezelfde turbinetypes gehanteerd als in het PlanMER.

Tabel 4.2 PlanMER: Belemmeringen wind (nee)

PlanMER				Regionale aanvullingen			Motivatie
Nummer	Aspect	Afstand	Status	Nummer	Aspect	Afstand	
1	kwetsbare objecten	PR10-6	Besluit Kwaliteit Leefomgeving artikel 5.10 lid 1	2	Kwetsbare panden	Tiphoogte van hoge en lagere turbine	De Regionale Aanvulling hanteert dezelfde afstand als het PlanMER, maar benoemt dit anders. In lijn het de Handreiking Risicozonering Windturbines (2020) is in beide documenten een tiphoogte-afstand genomen. In de Regionale Aanvullingen wordt de tiphoogte benoemd omdat hiermee duidelijk wordt welke afstand is gehanteerd in relatie tot de referentieturbines. Deze afstand is van belang omdat hiermee wordt voorkomen dat een windturbine, bij falen, op een kwetsbaar pand valt.
2	beperkt kwetsbare objecten (PR10-5)	½ rotordiameter	Besluit Kwaliteit Leefomgeving artikel 5.10 lid 2	3	Overige panden in gebruik	½ rotordiameter	De Regionale Aanvulling hanteert dezelfde afstand als het PlanMER. De ½ rotordiameter afstand voorkomt dat de rotorbladen van windturbines over een pand van derden draaien. De andere benaming van het aspect wordt gebruikt omdat deze beter aansluit bij de digitaal beschikbare informatie.
3	rijkswegen en provinciale wegen	Object + 15 m	fysieke belemmering voor fundering	4	Rijkswegen	½ rotordiameter	De Regionale Aanvulling hanteert hier een andere afstand dan het PlanMER. De Regionale Aanvulling sluit aan bij de Handreiking Risicozonering Windturbines (2020) en de hierin opgenomen voorschriften van Rijkswaterstaat. Het PlanMER gaat uit van de 'Beleidsregel voor het plaatsen van windturbines op, in of over waterstaatswerken of wegen in beheer bij het Rijk'. In artikel 3, lid 3 is hier een uitzondering opgenomen van de minimale afstand van een ½ rotordiameter. Om hier gebruik van te mogen maken is aanvullend onderzoek nodig naar het risico voor de verkeersveiligheid. Provinciale wegen zijn hier niet benoemd, maar hiervoor is geen afstand opgenomen omdat hiervoor geen provinciaal beleid is (zie 17).
4	hoofdwaterwegen	½ rotordiameter	Artikel 4, lid 2 van het Besluit voor het plaatsen van windturbines op, in of over rijkswaterstaatwerken	6	Hoofdwaterwegen	½ rotordiameter	De Regionale Aanvulling hanteert hier dezelfde afstand als het PlanMER.
5	spoorwegen	Object + 15 m	fysieke belemmering voor fundering	5	Spoorwegen	½ rotordiameter + 7,85 m	De Regionale Aanvulling hanteert hier een andere afstand dan het PlanMER. De Regionale Aanvulling sluit aan bij de Handreiking Risicozonering Windturbines (2020) en het hierin opgenomen plaatsingsadvies van ProRail. Het PlanMER gaat uit van de fysieke belemmering van de fundering van de windturbine voor het spoor.
6	bovengrondse hoogspanningslijn	½ rotordiameter	fysieke belemmering voor windturbinebladen	8	Bovengrondse hoogspanningslijn	Tiphoogte van hoge en lagere turbine	De Regionale Aanvulling hanteert hier een andere afstand dan het PlanMER. De Regionale Aanvulling sluit aan bij de Handreiking Risicozonering Windturbines (2020) en de hierin opgenomen adviesafstand van TenneT. Dit is de tiphoogte afstand. Indien niet aan deze wens kan worden voldaan kan met TenneT in overleg gemotiveerd worden afgeweken van de adviesafstand.
7	ondergrondse hoogspanningslijn	Object + 15 m	fysieke belemmering voor fundering	9	Ondergrondse hoogspanningslijn	Object + 15 m	De Regionale Aanvulling hanteert hier dezelfde afstand als het PlanMER.
8	buisleidingen	Object + 15 m	fysieke belemmering voor fundering	10	Buisleidingen	100 m van leiding	De Regionale Aanvulling hanteert hier een andere afstand dan het PlanMER. De Regionale Aanvulling hanteert 100 m, omdat uit concrete projecten blijkt dat met deze afstand voldaan kan worden aan het niet substantieel toenemen van het externe veiligheidsrisico van een leiding. Hiervoor zijn specifieke berekeningen nodig. Het PlanMER biedt ruimte om per project de toename van de externe veiligheidsrisico's te berekenen en gaat er daarbij van uit dat ook direct naast een leiding een windturbine tot de mogelijkheden behoort.
9	Rijksmonumenten	begrenzing object op kaart	Artikel 4.4 en 5.1 van de Erfgoedwet	-	-	-	In de Regionale Aanvulling worden de Rijksmonumenten niet specifiek benoemd, omdat deze allen zijn gelegen binnen bestaand bebouwd gebied en hierdoor via punt 1a voldoende worden beschermd.
10	geluidsgevoelige objecten	geluidscontour op basis van 47 dB Lden met mitigerende maatregelen	Artikel 3.14 a, lid 1 van het voormalige Activiteitenbesluit	1a	Geconcentreerde Woningen en standplaatsen en ligplaatsen	geluidscontour op basis van 47 dB Lden (=435 m)	Geluid is altijd zeer bepalend voor de afstand van een windturbine tot woningen. Zeker als het om een concentratie van woningen gaat (2 of meer dicht op elkaar, maar ook bijvoorbeeld bebouwde kommen). De 47 dB contour is dan bepalend om een acceptabel woon- en leefklimaat te kunnen waarborgen. De gemiddelde afstand van de 47 dB contour (435 m) is in het PlanMER goed onderbouwd en dient daarmee als vertrekpunt. Deze afstand komt redelijk overeen met de vuistregel die ook in andere provincies wordt gehanteerd (400 m) die dan vaak gebaseerd is op ervaringen in concrete projecten. In het PlanMER is op voorhand rekening gehouden met de mogelijkheid om mitigerende maatregelen voor geluid toe te passen, zodat later kan worden bepaald of gebieden alsnog ongeschikt zijn voor windturbines. Dit is een omgekeerde redenering in relatie tot het uitgangspunt van de Regionale Aanvullingen om te komen tot meer realistische zoekgebieden.

PlanMER				Regionale aanvullingen		Motivatie
						Daarbij wordt er op voorhand geen mitigatie toegepast voor een concentratie van woningen. Overigens is voor individuele woningen in het buitengebied een andere benadering gekozen, omdat daar molenaarswoningen mogelijk zijn. Zie nummer 1b onderaan deze tabel.
11	weidevogelgebieden	begrenzing op kaart	Artikel 2.51a en artikel 1a.2 van de Omgevingsverordening Gelderland	12	Weidevogelgebieden Begrenzing op kaart	De Regionale Aanvulling hanteert hier dezelfde afstand als het PlanMER.
12	Wespendief	Veluwe + 1 km	Zorgplicht vanuit Natura 2000, besluit Gedeputeerde Staten provincie Gelderland	13	Wespendief Veluwe + 1 km	De Regionale Aanvulling hanteert hier dezelfde afstand als het PlanMER.
13	laagvliegrouwe militaire jachtvliegtuigen	begrenzing route op kaart	Artikel 2.2a van de Regeling minimum VFR-vlieghoogten en VFR-vluchten buiten de daglichtperiode voor militaire vliegtuigen en helikopters	14	Laagvliegrouwe t.b.v. jachtvliegtuigen (Gemeente Berkelland)	Route op kaart De Regionale Aanvulling hanteert hier dezelfde afstand als het PlanMER. De verduidelijking: t.b.v. jachtvliegtuigen (Gemeente Berkelland) is om te duiden dat dit slechts een klein gebied betreft
14	antennepark	begrenzing op kaart (Eibergen)	Artikel 2.1 en bijlage 6.2 van de voormalige Rarro	17	Antennepark Begrenzing op kaart (Eibergen)	De Regionale Aanvulling hanteert hier dezelfde afstand als het PlanMER.
15	restrictiegebieden luchtvaart	begrenzing op kaart (Teuge en Deelen)	Artikel 3.1.1 en 3.2.1 en bijlagen 1 en 2 van het Luchthavenbesluit Deelen Artikel 4.1 en 4.2 en bijlage 2 van het Luchthavenbesluit Teuge	15	Restrictiegebieden luchtvaart (Obstacle Limitation Surface)	Begrenzing op kaart (Teuge en Deelen) De Regionale Aanvulling hanteert hier dezelfde afstand als het PlanMER. De verduidelijking "Obstacle Limitation Surface" is om navolgbaar te maken om welke gebieden dit gaat zoals aangegeven op de kaart met hoogtebeperkingen van RVO.
				1b	Vrijstaande woningen / molenaarswoningen	Tiphoogte van hoge en lagere turbine Vrijstaande woningen kunnen als molenaarswoningen worden aangemerkt. Dit zijn woningen die, in tegenstelling tot geconcentreerde woningen, onderdeel uitmaken van een windenergieproject en bij de inrichting van het windpark horen. De standaard normen voor geluid gelden niet voor molenaarswoningen. Er moet een duidelijk verband zijn tussen de molenaarswoning en het windpark en aan het aanmerken van molenaarswoningen zijn regels verbonden. Niet elke woning kan als molenaarswoning worden aangemerkt. De aanwijzing van molenaarswoningen moet daarom zorgvuldig gebeuren en er moet altijd nog sprake zijn van een goed woon- en leefmilieu ter plaatse van de molenaarswoning. Een windturbine mag daarom niet onaanvaardbaar dicht bij een molenaarswoning worden geplaatst. Hiervoor geldt een veiligheidsafstand tussen molenaarswoning en windturbine van minimaal 1 keer de tiphoogte. Deze afstand tot vrijstaande woningen wordt daarom uitgesloten. Bij de clustering van zoekgebieden wordt rekening gehouden met de mogelijkheid van een molenaarswoning. Daarvan is dan sprake als er een turbine wordt gepositioneerd op een afstand tussen 1x de tiphoogte en 435 m (afstand van de 47 dB contour) ten opzichte van een individuele woning.
				7	Overige wegen	Begrenzing op kaart Voor de overige wegen, waaronder ook provinciale wegen, geldt dat het niet mogelijk is om de windturbine op de weg te plaatsen. Er geldt daarom een uitsluitingsgebied ter grootte van de begrenzing op de kaart.
				11	Natura 2000	Begrenzing op kaart Binnen de provincie Gelderland liggen verschillende Natura 2000-gebieden. Voor deze gebieden zijn doelstellingen opgesteld voor de instandhouding van bepaalde habitattypen, habitatsoorten en vogelsoorten. Natura 2000-gebieden vallen onder beschermde gebieden. Dit betekent in de praktijk dat windturbines binnen Natura 2000-gebieden zeer moeilijk of vrijwel niet ¹ te realiseren zijn en deze gebieden dus ook zijn uit te sluiten in de zoektocht naar mogelijke locaties voor windenergie.
				16	Radarstations	Begrenzing op kaart Radarstations hebben een functie voor de bescherming van het luchtruim. De locaties van stations dienen daarom te worden uitgesloten voor andere functies.
				18	Bestaande en reeds vergunde niet gerealiseerde windturbines	Zone van 3,5 x de rotordiameter Nieuwe windturbines kunnen niet te dicht bij bestaande windturbines worden geplaatst omdat dit de werking van turbines beïnvloed. Repowering van bestaande turbines is in principe altijd mogelijk afhankelijk van locatiespecifiek gemaakte afspraken in vergunningen.

¹ Het lijkt erop dat in de uiterwaarden langs het Pannerdensch kanaal windpark Caprice deels in Natura 2000 gerealiseerd kan worden (vergunning is nog niet onherroepelijk). Het gaat hier om één van de twee turbines die wordt gesitueerd op een bedrijventerrein voor uitbreiding van de steenfabriek. De begrenzing van Natura 2000 loopt hier nog over het bedrijventerrein, waardoor er feitelijk geen Natura 2000 wordt aangetast als gevolg van het ruimtebeslag van de betreffende windturbine.

Nadere duiding uitsluiten Natura 2000 voor zoekgebieden wind aan de hand van eerder onderzoek:

RVO stel het volgende (<https://www.rvo.nl/onderwerpen/windenergie-op-land/ecologie>) : “Voor een windpark in of dichtbij Natura 2000-gebieden moet u (verplicht) onderzoeken of er een belangrijk effect is op het gebied. Kunt u aantonen dat windturbines geen belangrijke effecten hebben op de planten- en diersoorten of de leefomgeving in het Natura 2000-gebied? Dan kunt u windturbines in of nabij dit gebied (laten) plaatsen.

Zijn er wel effecten voor het Natura 2000-gebied? Dan is er nog een uitzondering: bij groot openbaar belang en als er geen andere oplossingen zijn. In dat geval mogen er toch windturbines in het Natura 2000-gebied komen.”

Het is dus eerst van belang (verplicht) te onderzoeken of een windpark een belangrijk (significant) effect kan hebben op een N2000-gebied. Er is eerder onderzoek uitgevoerd naar de mogelijkheden van windenergie op de Veluwe: ‘Windenergie in bos en natuur, Een eerste analyse van mogelijke windmolenlocaties op de Veluwe op basis van juridisch-ecologische en technische randvoorwaarden’ (Alterra Wageningen UR, Wageningen, Oktober 2015, Alterra-rapport 2704). Hierin wordt ten aanzien van significante effecten het volgende gesteld:

“Aan de bewijslast voor het uitblijven van significante effecten zijn hoge eisen gesteld via het zogenaamde Kokkelarrest. Deze uitspraak van het Europese Hof van Justitie maakte duidelijk(er) wanneer er sprake is van de vereiste zekerheid dat een activiteit geen schadelijke gevolgen heeft voor de natuurlijke kenmerken van het gebied. Dit is het geval als er wetenschappelijk gezien redelijkerwijs geen twijfel bestaat dat er geen schadelijke gevolgen zijn. Daarbij is dus duidelijk sprake van een ‘nee, tenzij’ principe: geen toestemming, tenzij significante gevolgen uitgesloten zijn. Dit is conform het voorzorgbeginsel. Deze uitspraak heeft flink druk gelegd op de bewijslast waarbij de best beschikbare wetenschappelijke kennis die op dat moment voorhanden is, gebruikt moet worden.”

Een dergelijk wetenschappelijk onderbouwd onderzoek is in het kader van de zoektocht naar locaties voor windenergie niet uitgevoerd (de vraag is ook of dit mogelijk zou zijn binnen het tijdspad van dit traject, maar dat is van ondergeschikt belang). Er kan dus op voorhand niet gesteld worden dat significant negatieve effecten wel of niet optreden. Maar ze zijn dus niet uit te sluiten.

Daarnaast is het volgende van belang; Bij de aanleg en het gebruik van een windmolen(park) gaat het erom dat dit geen significant negatief effect heeft op de te bereiken doelen ten aanzien van het oppervlak en de kwaliteit van de Natura 2000-habitattypen. Een mogelijk effect op de kwaliteit is moeilijker aan te tonen. Dit kan zowel bij een windpark binnen als buiten een N2000-gebied optreden. Om die reden hebben we ook een beoordelingscriterium N2000 in de beoordeling van zoeklocaties opgenomen. Dit is geen wetenschappelijk bewijs, maar geeft wel een duidelijke richting voor het strategische niveau van dit onderzoek.

Over het effect op het oppervlak stelt het eerder genoemde Alterra-rapport het volgende (p.22): “Een negatief effect op het oppervlak treedt echter wel degelijk op. Met iedere windmolen gaat immers 0.5–2 ha van het oorspronkelijke habitat verloren (National Research Council 2007), onder andere voor de aanleg van een toegangsweg en werkruimte rondom de windmolen. Voor een heel windpark gaat het dan om een veelvoud hiervan wat in de praktijk kan oplopen tot ca. 2-5% van het aanwezige habitat (National Research Council 2007). Omdat wegen en werkruimte voor onderhoudsdoeleinden dienen te worden behouden, is dit een blijvend oppervlakteverlies, op zijn minst gedurende de periode dat de windmolen er staat.

Vooraf bij Natura 2000-habitattypen met een relatief gering oppervlak en/of een uitbreidingsdoelstelling van het oppervlak, zal de plaatsing van een windmolen(park) in veel gevallen leiden tot een significant negatief effect op de instandhoudingsdoelstellingen.”

Het enige N2000 gebied in de Gelderse regio's wat geen relatief gering oppervlakte heeft is de Veluwe, welke al uitgesloten is vanwege de Wespandief. De andere (9) N2000-gebieden in de betrokken regio's zijn aangewezen in het kader van de Habitatrictlijn (waarbij de Rijntakken ook in het kader van de Vogelrichtlijn is aangewezen), waarbij in alle gevallen behoud- en uitbreidingsdoelstellingen gelden voor habitattypen binnen de gebieden. Het detailniveau van dit onderzoek gaat niet zover dat wij bepaalde habitattypen binnen de N2000-gebieden op basis van hun specifieke doelstellingen kunnen uitsluiten van oppervlakteverlies. Vooropgesteld dat dit al zou kunnen en er binnen de gebieden habitattypen zijn die geen uitbreidingsdoelstelling kennen of die niet aangetast worden bij het aangegeven oppervlakteverlies.

Dit maakt dat een windpark binnen een N2000-gebied in de regio's leidt tot de conclusie dat significant negatieve effecten niet zijn uit te sluiten. De volgende stap in de wetgeving is een Passende Beoordeling. Dit is de best mogelijke onderbouwing op basis van beschikbare (wetenschappelijke) kennis om effecten wel of niet uit te kunnen sluiten. Op basis van bovenstaande is het niet te verwachten dat dit niet tot een andere conclusie leidt voor windenergie in een N2000-gebied. Dan rest vervolgens de ADC-toets:

1. Zijn er Alternatieven?
2. Zijn er Dwingende redenen van groot openbaar belang?
3. Is Compensatie mogelijk?

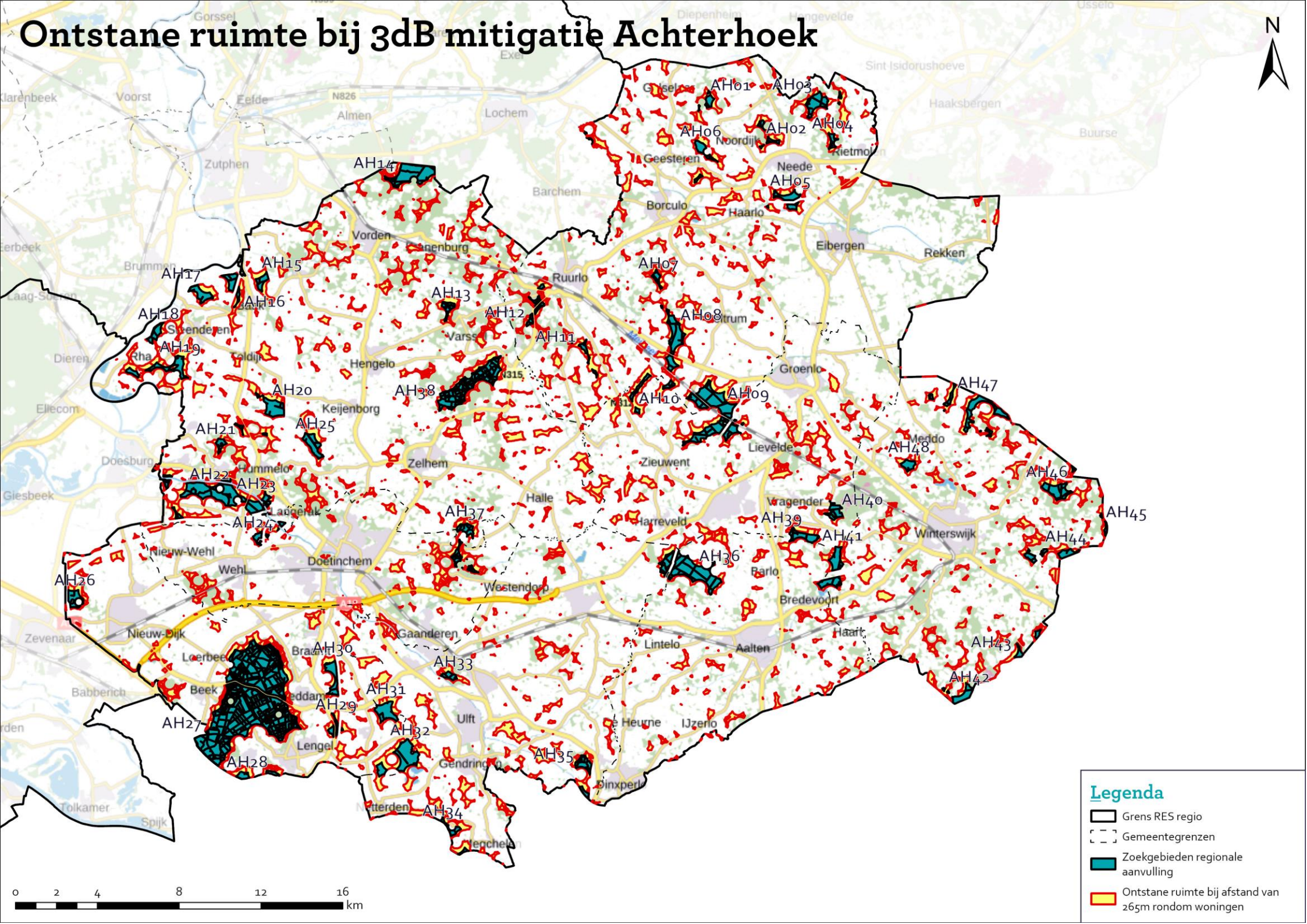
In deze toets komen we niet verder dan 1. Er zijn namelijk alternatieven waarbij er geen ruimtebeslag optreedt, namelijk alle gebieden buiten N2000. De overige punten in de ADC-toets zijn dan niet meer van belang.

Uit bovenstaande kan worden afgeleid dat het op voorhand meenemen van N2000-gebieden als mogelijk zoekgebied voor windenergie niet opportuun is. De kans om daar een windpark te realiseren is zeer klein en kan alleen plaatsvinden op basis van een zeer goede onderbouwing van het feit dat oppervlakteverlies van habitattypen wordt voorkomen. Deze onderbouwing dient plaats te vinden middels een Passende Beoordeling waarbij eenduidig kan worden aangetoond dat er geen oppervlakteverlies van beschermde habitattypen optreedt. Dit vergt een ander onderzoek met meer diepgang per N2000-gebied.

Bijlage III: Mitigatie geluid t.o.v. zoekgebieden

Onderstaande figuur laat zien wat het effect is van een mitigatie op voorhand van 3 dB op geluid. Hierdoor wordt de afstand tot woningen en andere geluidsgevoelige bestemmingen verkleind en komt er meer ruimte vrij. Zie voor een nadere toelichting op deze kaart ook paragraaf 3.2 van dit rapport.

Ontstane ruimte bij 3dB mitigatie Achterhoek



Legenda

- Grens RES regio
- Gemeentegrenzen
- Zoekgebieden regionale aanvulling
- Ontstane ruimte bij afstand van 265m rondom woningen



Bijlage IV: Eerdere regionale analyse zon (Witteveen + Bos)

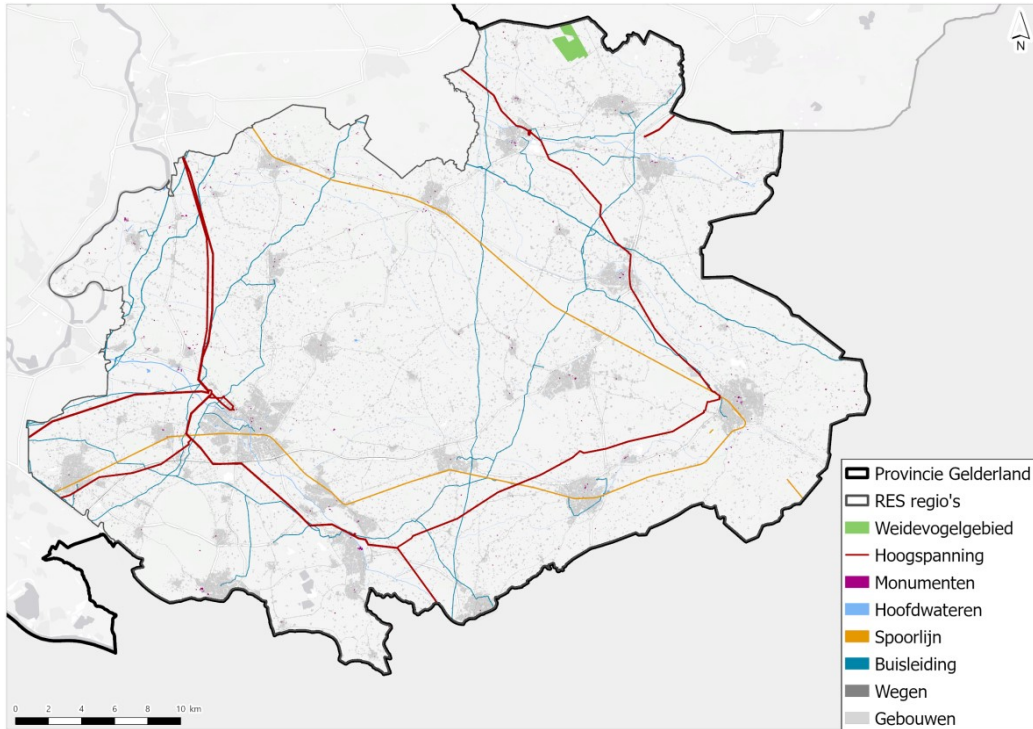
3.2 Totstandkoming onderzoeksgebied zonneparken

Het onderzoeksgebied komt tot stand na uitsluiting van belemmeringen. Deze paragraaf beschrijft eerst de belemmeringen en toont daarna het onderzoeksgebied voor zonneparken.

Belemmeringen voor zonneparken

Afbeelding 3.3 toont de belemmeringen op kaart die leiden tot de totstandkoming van het onderzoeksgebied in de RES-regio Achterhoek. Een volledig overzicht van de belemmeringen is opgenomen in bijlage III van het plan-MER Windbeleid en RES.

Afbeelding 3.3 Belemmeringen voor zonneparken



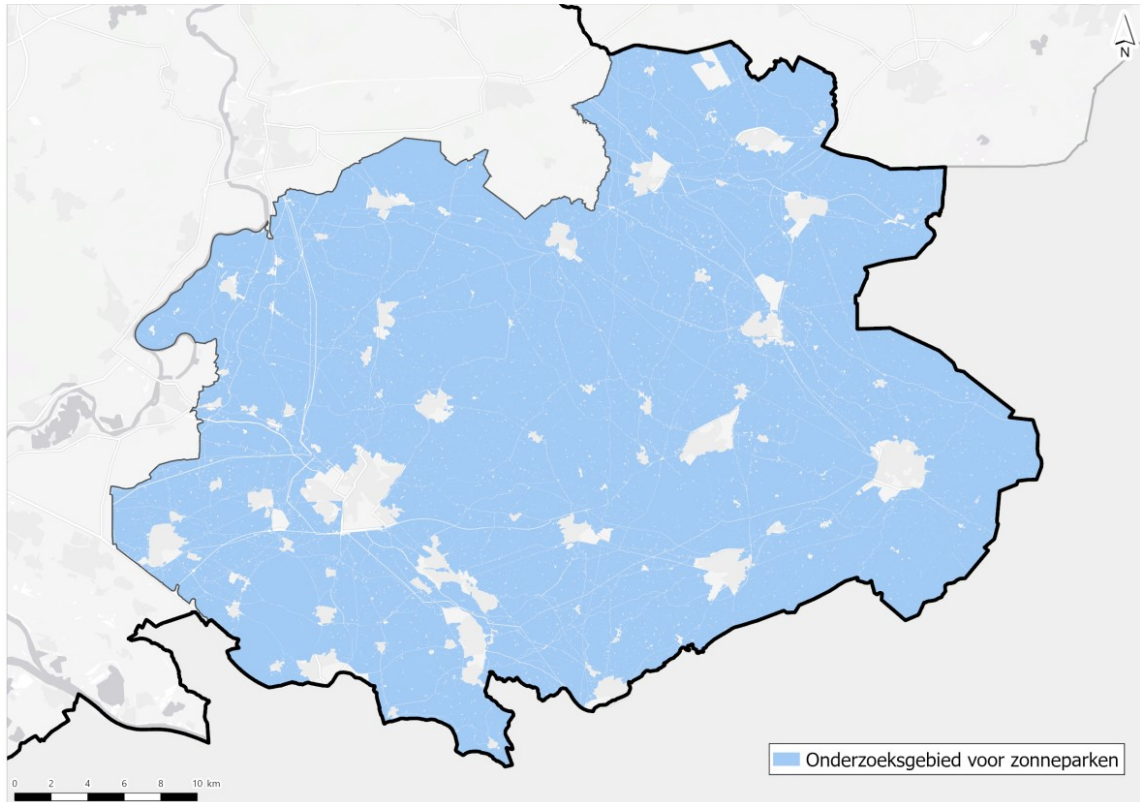
Voor zonneparken zijn minder belemmeringen dan voor windenergie. Het belangrijkste verschil is dat er naast fysieke belemmeringen, op voorhand weinig 'harde wettelijke' minimale afstanden tot zonneparken zijn vast te stellen. Dat betekent dat ook locaties direct naast bijvoorbeeld woningen behoren tot het onderzoeksgebied en worden onderzocht op milieueffecten in het milieuonderzoek.

Net als bij windenergie zijn de bepalende belemmeringen ligging in weidevogelgebieden, fysieke belemmeringen door gebouwen, rijksmonumenten, wegen, spoorwegen, buis- en hoofspanningsleidingen en water.

Onderzoeksgebied voor zonneparken

Afbeelding 3.4 toont het onderzoeksgebied dat resteert na uitsluiting van de hierboven beschreven belemmeringen. Hieruit volgt dat het grootste deel van de RES-regio ruimte biedt voor de ontwikkeling van zonneparken. Binnen deze gebieden is veelal sprake van aandachtspunten vanuit milieuperspectief, welke in de basisbeoordeling (zie hoofdstuk 4) integraal worden onderzocht in de milieuonderzoeken.

Afbeelding 3.4 Onderzoeksg gebied voor zonneparken



4.2 Effecten van zonneparken

Natuur

De Achterhoek kent diverse natuurgebieden met verschillende beschermingsregimes verspreid over de regio. De effecten van zonneparken op deze natuurgebieden bestaan voornamelijk uit oppervlakteverlies vanwege het ruimtebeslag van zonneparken, verlies van habitat, en verstoring van plant- en diersoorten tijdens de aanlegfase. Het verlies van habitat met een doelstelling voor behoud of uitbreiding is over het algemeen lastig te mitigeren en compenseren. Dit geldt specifiek voor Natura 2000-gebieden. Het verlies van habitat door het ruimtebeslag geldt ook voor GNN/GO gebieden. Het effect daarbij is sterk afhankelijk van de lokale context en bijbehorende natuurwaarden. Het oppervlakteverlies bij zon op veld is vanwege het grotere ruimtebeslag per eenheid opgewekte energie fors groter dan bij windturbines. Net als bij windenergie, zijn de effecten op beschermde soorten niet ruimtelijke onderscheidend te maken binnen de scope van dit onderzoek. Dit verdient aandacht bij uitwerking van concrete projecten.

Landschap en cultuurhistorie

De Achterhoek bestaat hoofdzakelijk uit een afwisseling van vaak kleinschaliger landgoederen-, kampen- of essenlandschap met natte heide- en broekontginningen. Langs de grote rivieren aan de zuid- en westzijde van de regio is vaak sprake van een oeverwallen- en stroomruggenlandschap en een kommenlandschap. Het effect van zonneparken op de verschillende landschapstypen is over het algemeen negatief, omdat zonneparken zonder zorgvuldige inpassing de kenmerken aantasten. Er zijn echter voldoende aanknopingspunten voor het beperken van landschappelijke effecten en het versterken van een landschappelijk verantwoord ontwerp.

Verspreid door de regio liggen diverse beschermde stads- en dorpsgezichten, rijksmonumenten, molenbiotopen en landschappelijk groen erfgoed. Het realiseren van zonnevelden hierbinnen is niet tot nauwelijks kansrijk vanwege de versturende werking van het ruimtebeslag van zonnevelden op de bestaande structuren en of groenbeleving. Ook liggen binnen de regio gebieden met diverse archeologische aanduidingen. Dit is een aandachtspunt voor nadere uitwerking op projectniveau.

Gezonde leefomgeving

Wind en zon leiden in algemene zin tot gezondheidswinst door betere luchtkwaliteit en het beperken van de schadelijke gevolgen van klimaatverandering. Daartegenover staan de locatiegebonden negatieve effecten die vooral bij wind en in minder mate zon in de directe omgeving van de parken optreedt. Voor zonneparken zijn dit over het algemeen alleen de bijbehorende omvormers en transformatoren, niet de panelen zelf. Doordat alleen transformatoren of omvormers geluid produceren is dit milieueffect goed te mitigeren. Transformatoren kunnen op een andere locatie in het zonnepark geplaatst worden zodat ze voldoende afstand hebben tot woningen en andere geluidsgevoelige objecten.

Veiligheid

De effecten van zonneparken op externe veiligheid, luchtvaartveiligheid en radar zijn niet onderzocht binnen het plan-MER. Wel gelden er belemmeringen voor zonneparken. Op de belemmeringenkaart voor zonneparken zijn wegen, waterwegen en hoogspanningslijnen als fysieke belemmering beschouwd. Voor de spoorlijnen is een afstand van 5 m aangehouden tot de spoorlijn. Op projectniveau dient onderzocht te worden wat de mogelijkheden zijn voor het realiseren van zonneparken nabij de genoemde infrastructurele objecten. Hierbij kan worden bekeken of maatwerk mogelijk is en onder welke voorwaarden zonneparken mogelijk zijn, bijvoorbeeld onder hoogspanningsverbindingen of direct naast snelwegen.

Drinkwaterwinning

In RES-regio Achterhoek zijn diverse waterwingebieden, grondwaterbeschermingsgebieden, boringsvrije zones en drinkwaterreserveringsgebieden. Voor de aanleg van zonneparken zijn grond- en funderingswerkzaamheden nodig tot een diepte van 0,3 m, welke geen effect heeft op de drinkwaterkwaliteit. Daarom is er geen negatief effect op de drinkwaterwinning voor de plaatsing van zonneparken binnen deze gebieden. Wel gelden er aandachtspunten voor mogelijke milieueffecten. Zo kan het gebruik van schadelijke stoffen bij het onderhoud van zonneparken een negatief effect hebben op de drinkwaterwinning.

Gebruiksfuncties

RES-regio Achterhoek bestaat voornamelijk uit agrarisch gebied, met verspreide bebouwing, bosgebieden, en recreatiegebieden. Zonneparken hebben door hun ruimtebeslag effect op andere gebruiksfuncties. Het ruimtebeslag van zonneparken is afhankelijk van de plaatsing. Zo neemt een zonnepark met oost-west oriëntatie minder ruimte in dan een zonnepark met zuidoriëntatie. Voor RES-regio Achterhoek is de effectbeoordeling van zonneparken op gebruiksfuncties in het plan-MER overwegend beperkt negatief tot negatief. Dit vanwege de grote hoeveelheid agrarische grond, en in mindere mate de aanwezigheid van bosgebieden en gronden met een recreatieve functie. Voor deze gebieden zijn er weinig tot geen kansen voor functioneel ruimtegebruik voor zonneparken.

Duurzaamheid en netinpassing

Vanuit zowel milieueffecten over de gehele levensduur als het voorkomen netcongestie is het raadzaam het aandeel zon niet verder te verhogen en juist meer in te zetten op windenergie.

Bijlage V: Begrippenlijst

Alternatieven	De mogelijke manieren waarop het beleid gerealiseerd kan worden. Daarbij gaat het om andere manieren om de doelstellingen gekoppeld aan een bepaalde activiteit (in aanvaardbare mate) te behalen.
Cultuurhistorie	De overblijfselen van de geschiedenis van de door de mens gemaakte en beïnvloedde leefomgeving, zichtbaar in zowel het landschap (structuren) als in de ondergrond (archeologische waarden).
Ecologie	Wetenschap van de relaties tussen planten, dieren en hun omgeving.
Effect (in PlanMER)	Concreet gevolg van beleid op de leefomgeving.
GNN	Gelders Natuur Netwerk; natuurgebieden die op provinciaal niveau worden beschermd en ontwikkeld.
mer	De procedure tot een Milieueffectrapportage.
Ontwerpnorm	Afstandsnormen die onderdeel zijn van een voorgestelde nieuwe landelijke normering die naar verwachting midden 2025 in gaat. Deze zijn in het alternatief ontwerpnorm opgenomen.
PlanMER	MER staat voor 'Milieueffectrapport' en bevat de resultaten van het onderzoek naar de (milieu)effecten binnen een mer. Bij een 'plan'MER gaat het om het opstellen van een milieueffectrapport bij een vast te stellen plan of programma (bijv. een omgevingsvisie of omgevingsprogramma).
RES	Regionale Energiestrategie; hierin staat beschreven hoeveel en waar grootschalig hernieuwbare energie wordt opgewekt in de regio.
Thema's	Aspecten waaraan de verschillende alternatieven getoetst worden om een afweging tussen de alternatieven te maken.
Uitsluitingsgebieden	In deze gebieden is het plaatsen van windturbines niet of nagenoeg niet mogelijk omdat andere bestaande functies en regels een beperking vormen voor windturbines.
Visuele dominantie	Zichtlijnen vanuit omliggende woonfuncties op een zoekgebied. In een besloten landschap waar landschappelijke elementen het zicht kunnen wegnemen is de visuele dominantie lager t.o.v. een open landschap.
Voronoi-gebied	Een Voronoi-gebied is het gebied rondom een onderstation, binnen dit gebied worden netaansluitingen in principe op één specifiek onderstation gerealiseerd. Dit betekent dat alle punten binnen dit gebied dichterbij dit onderstation liggen dan bij een andere.
Zoekgebieden	Mogelijke gebieden voor windenergie waar, op basis van een ruimtelijke analyse van knelpunten en belemmeringen, geen harde belemmeringen (uitsluitingsgebieden) aanwezig zijn.

Together with our clients and the collective knowledge of our 22,000 architects, engineers and other specialists, we co-create solutions that address urbanisation, capture the power of digitalisation, and make our societies more sustainable.

Sweco – Transforming society together